

**Overzicht
Verkeersinbreuken
(autosnelwegen inbegrepen)
2023**

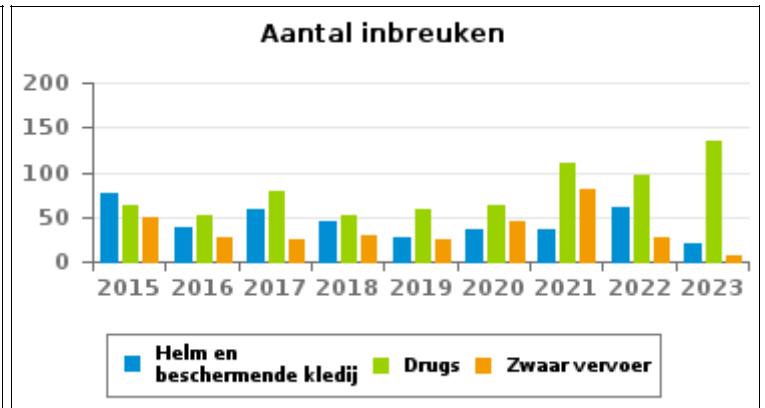
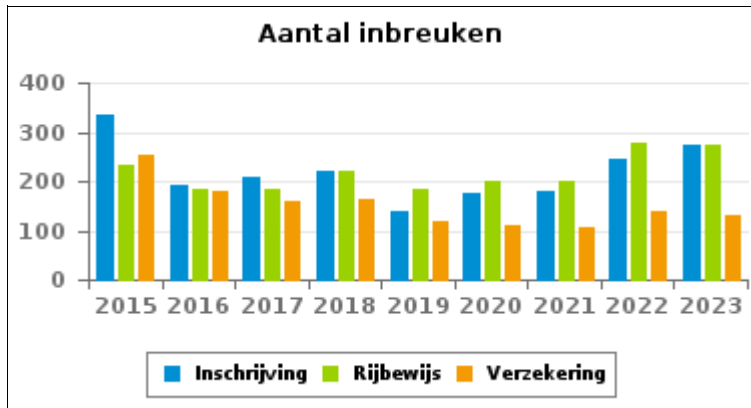
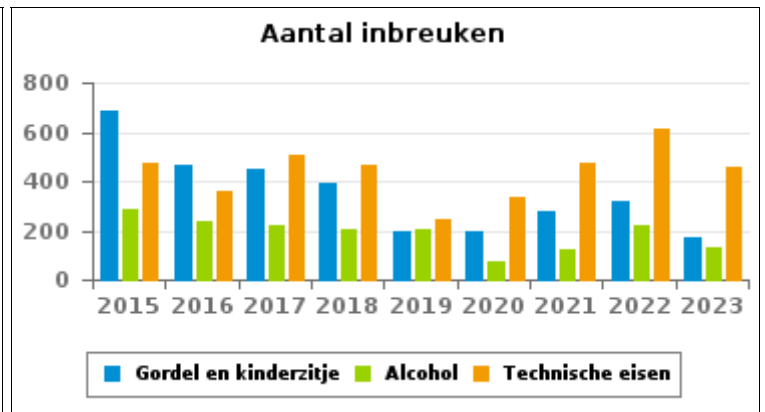
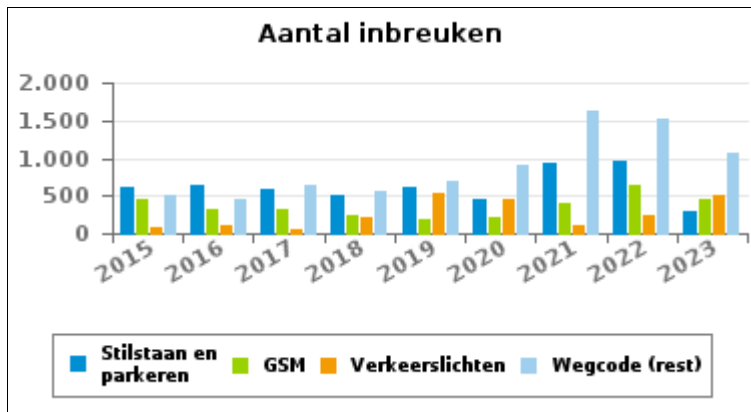
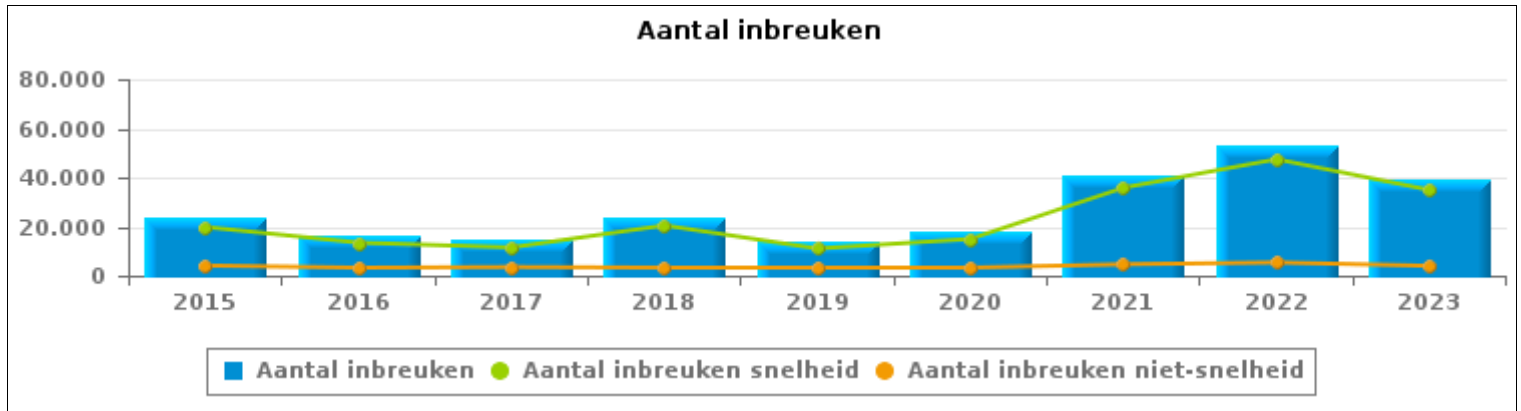
PZ MAASLAND (MAASEIK)



VERKEERSINBREUKEN (autosnelwegen inbegrepen) : ALGEMEEN OVERZICHT

Vergelijking per jaar: 2015-2023

	2015	2016	2017	2018	2019	2020	2021	2022	2023
TOTAAL AANTAL INBREUKEN	23.902	16.688	15.021	23.758	14.265	18.217	40.453	52.808	38.898
INBREUKEN PER THEMA									
	2015	2016	2017	2018	2019	2020	2021	2022	2023
Snelheid	19.805	13.428	11.505	20.470	11.021	14.945	35.827	47.425	34.900
Stilstaan en parkeren	622	651	588	505	620	441	924	956	302
GSM	454	318	332	230	183	226	390	631	455
Helm en beschermende kledij	76	39	59	45	28	36	35	60	21
Gordel en kindersitje	683	465	448	388	197	194	279	315	173
Verkeerslichten	68	117	66	205	541	458	98	253	505
Wegcode (rest)	494	443	633	548	698	914	1.616	1.529	1.068
Alcohol	287	233	223	203	205	74	122	223	128
Drugs	64	52	78	52	59	63	111	97	135
Inschrijving	335	190	207	221	140	174	181	246	275
Rijbewijs	231	182	185	220	184	198	201	277	274
Technische eisen	476	362	510	469	245	331	473	616	455
Verzekering	254	181	160	165	120	111	108	138	132
Zwaar vervoer	49	26	25	29	24	45	82	26	7
Andere	4	1	2	8	0	7	4	7	15
Onbekend	0	0	0	0	0	0	2	9	53



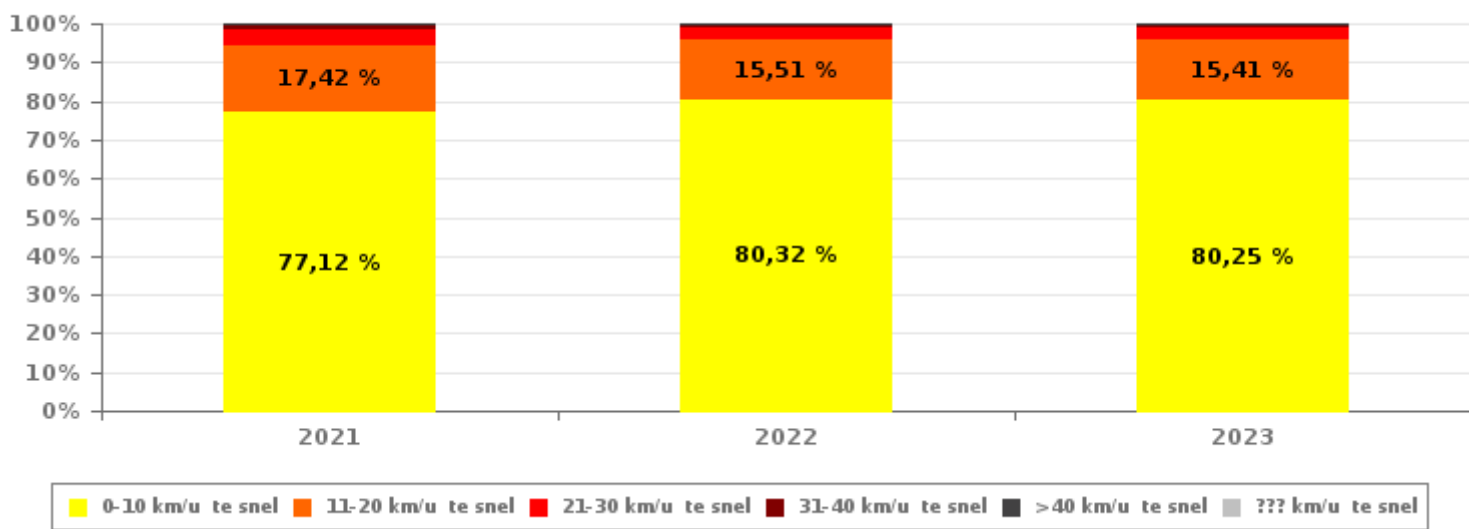


VERKEERSINBREUKEN (autosnelwegen inbegrepen) : ALGEMEEN OVERZICHT INBREUKEN PER ZWAARTEGRAAD

Vergelijking per jaar: 2015-2023

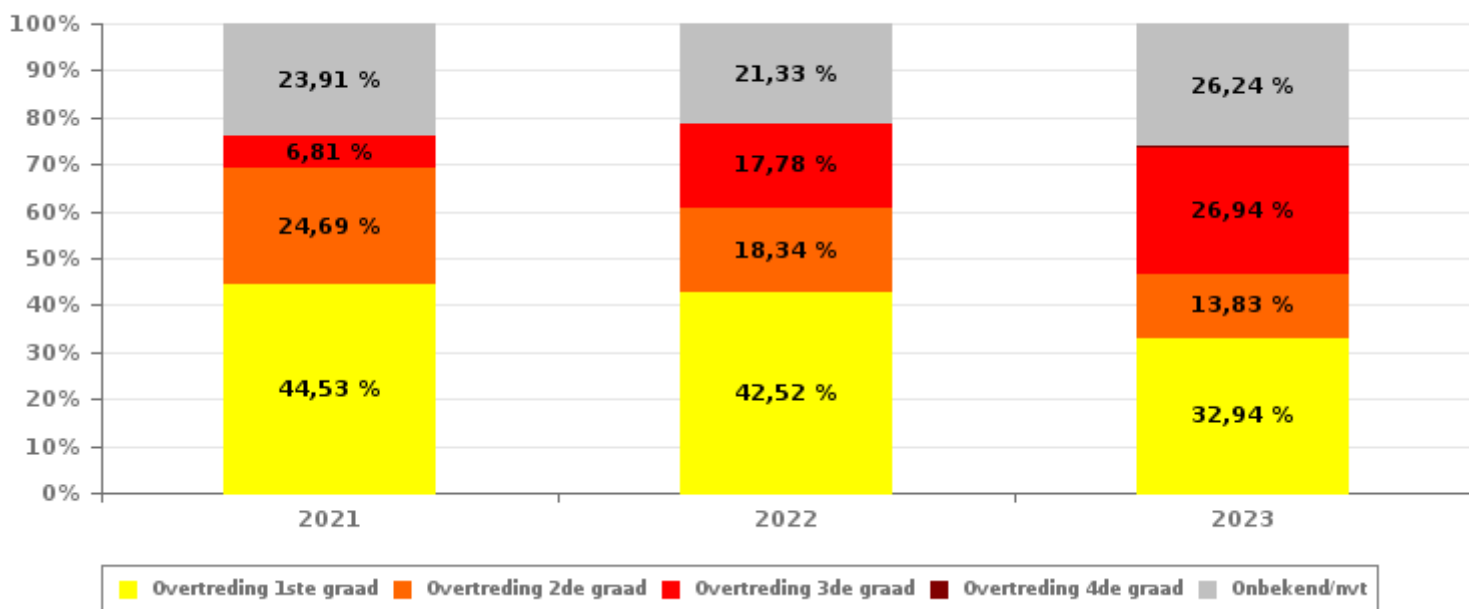
SNELHEID	2015	2016	2017	2018	2019	2020	2021	2022	2023
0-10 km/u te snel	14.911	9.599	6.251	11.942	6.364	8.421	27.629	38.094	28.008
11-20 km/u te snel	3.552	2.689	3.644	6.261	3.527	4.823	6.240	7.355	5.378
21-30 km/u te snel	858	742	1.004	1.621	767	1.205	1.416	1.466	1.106
31-40 km/u te snel	222	166	294	346	187	296	329	310	234
>40 km/u te snel	84	59	120	157	67	130	124	94	87
??? km/u te snel	178	173	192	143	109	70	89	106	87
Subtotaal SNELHEID	19.805	13.428	11.505	20.470	11.021	14.945	35.827	47.425	34.900

Aantal (snelheid) inbreuken : indeling per graad



NIET-SNELHEID	2015	2016	2017	2018	2019	2020	2021	2022	2023
1ste graad	1.166	996	1.364	1.128	1.001	1.095	2.060	2.289	1.317
2de graad	1.477	1.140	1.129	950	846	833	1.142	987	553
3de graad	202	207	171	322	661	642	315	957	1.077
4de graad	5	6	1	1	5	1	3	2	2
Onbekend/NVT	1.247	911	851	887	731	701	1.106	1.148	1.049
Subtotaal NIET-SNELHEID	4.097	3.260	3.516	3.288	3.244	3.272	4.626	5.383	3.998

Aantal (niet-snelheid) inbreuken : indeling per graad





VERKEERSINBREUKEN (autosnelwegen inbegrepen) : ALGEMEEN OVERZICHT

Vergelijking per maand voor het jaar 2023

	Jan	Feb	Maa	Apr	Mei	Jun	Jul	Aug	Sep	Okt	Nov	Dec	TOTAAL
TOTAAL AANTAL INBREUKEN	4.651	4.292	5.651	3.268	2.204	3.326	2.605	2.733	3.321	2.631	2.328	1.888	38.898
INBREUKEN PER THEMA	Jan	Feb	Maa	Apr	Mei	Jun	Jul	Aug	Sep	Okt	Nov	Dec	TOTAAL
Snelheid	4.151	3.909	5.244	2.947	1.911	2.892	2.309	2.513	2.979	2.275	2.081	1.689	34.900
Stilstaan en parkeren	108	24	33	16	20	28	27	15	18	3	3	7	302
GSM	27	42	39	44	37	56	31	14	48	76	27	14	455
Helm en beschermende kledij	1	0	0	2	5	3	5	2	3	0	0	0	21
Gordel en kinderzitje	21	20	10	19	20	17	17	6	14	10	9	10	173
Verkeerslichten	51	58	56	28	22	42	40	57	52	35	41	23	505
Wegcode (rest)	133	108	138	84	74	109	71	62	89	75	69	56	1.068
Alcohol	15	10	13	10	5	18	17	3	2	16	8	11	128
Drugs	15	14	11	4	20	18	12	2	10	13	6	10	135
Inschrijving	23	31	23	24	23	36	14	15	21	28	20	17	275
Rijbewijs	28	28	22	20	24	34	22	11	21	26	24	14	274
Technische eisen	65	36	44	48	33	55	35	25	30	43	18	23	455
Verzekering	11	8	14	20	10	15	4	8	8	21	7	6	132
Zwaar vervoer	0	0	1	0	0	2	0	0	1	1	2	0	7
Andere	2	4	3	2	0	1	1	0	0	1	1	0	15
Onbekend	0	0	0	0	0	0	0	0	25	8	12	8	53
INBREUKEN PER ZWAARTEGRAAD													
SNELHEID	Jan	Feb	Maa	Apr	Mei	Jun	Jul	Aug	Sep	Okt	Nov	Dec	TOTAAL
0-10 km/u te snel	3.322	3.216	4.276	2.346	1.498	2.247	1.917	1.997	2.308	1.785	1.689	1.407	28.008
11-20 km/u te snel	668	576	785	453	286	479	303	392	542	386	298	210	5.378
21-30 km/u te snel	123	78	137	109	91	119	62	96	94	82	68	47	1.106
31-40 km/u te snel	23	21	32	25	17	31	13	14	19	8	16	15	234
>40 km/u te snel	7	10	7	9	6	7	9	13	5	5	5	4	87
??? km/u te snel	8	8	7	5	13	9	5	1	11	9	5	6	87
Subtotaal SNELHEID	4.151	3.909	5.244	2.947	1.911	2.892	2.309	2.513	2.979	2.275	2.081	1.689	34.900
NIET-SNELHEID	Jan	Feb	Maa	Apr	Mei	Jun	Jul	Aug	Sep	Okt	Nov	Dec	TOTAAL
1ste graad	213	123	162	99	96	134	108	68	102	79	66	67	1.317
2de graad	93	64	47	47	43	60	32	34	44	38	26	25	553
3de graad	94	106	104	83	73	111	78	76	109	120	81	42	1.077
4de graad	0	0	0	0	0	0	0	0	0	1	0	1	2
Onbekend/NVT	100	90	94	92	81	129	78	42	87	118	74	64	1.049
Subtotaal NIET-SNELHEID	500	383	407	321	293	434	296	220	342	356	247	199	3.998



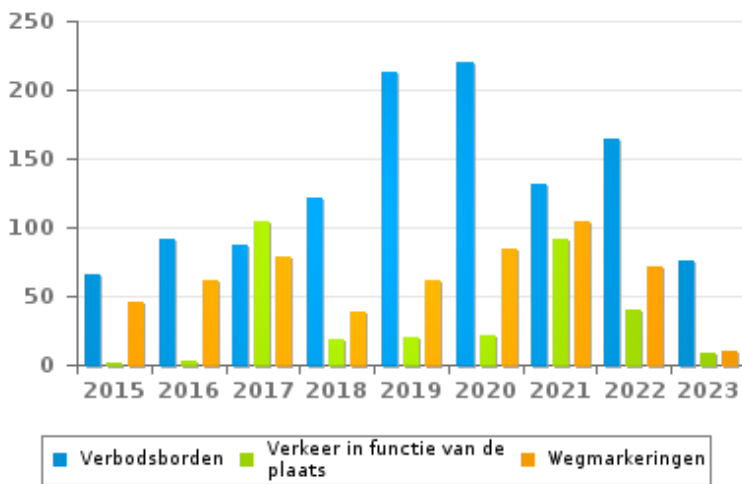
VERKEERSINBREUKEN (autosnelwegen inbegrepen) : ALGEMEEN OVERZICHT (DETAIL)

Vergelijking per jaar: 2015-2023

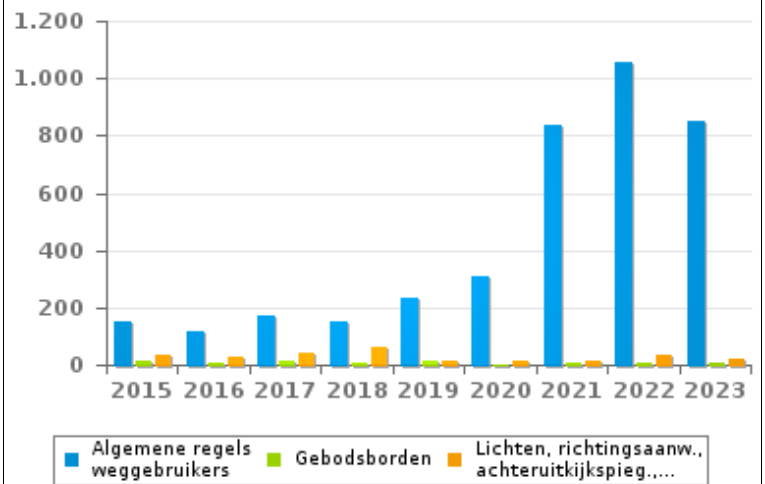
Wegcode(rest)

	2015	2016	2017	2018	2019	2020	2021	2022	2023
Algemene regels weggebruikers	148	115	173	154	236	306	838	1.054	851
Verbodsborden	66	91	87	121	213	220	132	165	76
Lading van goederen (Wegcode)	21	6	17	15	35	207	341	51	22
Wegmarkeringen	46	62	78	38	61	85	105	72	10
Rijbewegingen	82	79	76	91	58	29	44	49	36
Verkeer in functie van de plaats	1	3	105	19	20	21	92	40	9
Lichten, richtingsaanw., achteruitkijkspieg.,...	31	27	39	62	15	17	13	31	21
Bevelen van bevoegde personen	43	19	16	15	13	6	12	18	12
Voorrang	19	15	8	13	20	8	16	22	9
Vervoer van personen (Wegcode)	8	5	9	10	2	6	9	12	14
Gebodsborden	15	9	11	5	12	3	6	6	4
Gedrag tov bepaalde weggebruikers	12	10	6	5	8	3	6	9	4
Wegcode: andere	2	2	8	0	5	3	2	0	0
TOTAAL	494	443	633	548	698	914	1.616	1.529	1.068

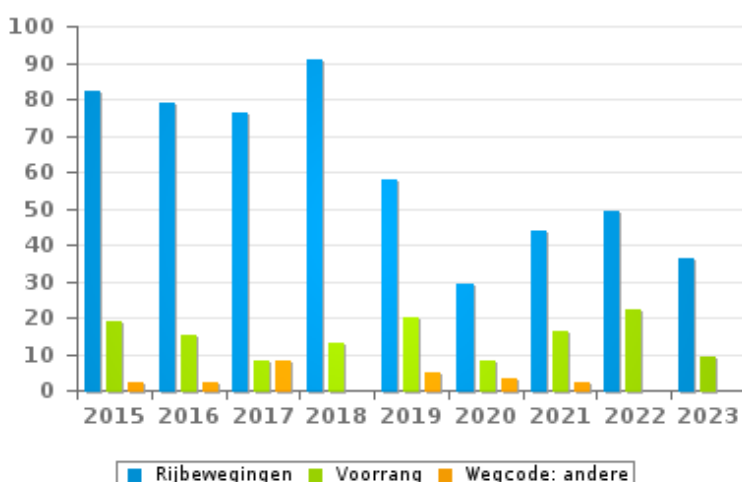
Aantal inbreuken



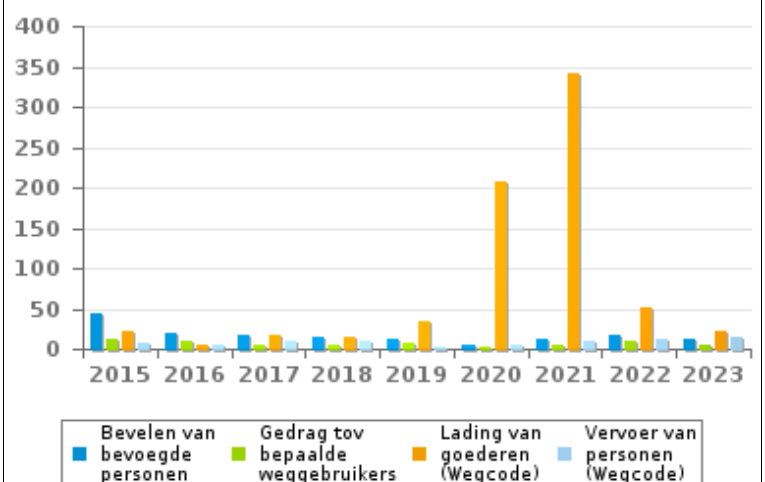
Aantal inbreuken



Aantal inbreuken



Aantal inbreuken



**VERKEERSINBREUKEN (autosnelwegen inbegrepen) : TOP 5**

2023

Alle inbreuken

Thema	Wetsartikel	Aantal inbreuken	% (*)
Snelheid	[VI. Gew.]: Art. 11.2.3° b). Buiten de bebouwde kommen is de snelheid beperkt tot 70 km per uur op de andere openbare wegen.	13.464	34,61 %
Snelheid	[VI. Gew.]: Art. 11.2.1°- b). Buiten de bebouwde kommen is de snelheid beperkt tot 120 km per uur [...] op de openbare wegen verdeeld in vier of meer rijstroken waarvan er ten minste twee bestemd zijn voor iedere rijrichting, voor zover de rijrichtingen anders dan door wegmarkeringen gescheiden zijn [...]. De lagere snelheidsbeperkingen opgelegd door het verkeersbord C43 of voortvloeiend uit artikel 11.3. blijven van toepassing. Art. 5. De weggebruikers moeten de verkeerslichten, verkeersborden en wegmarkeringen in acht nemen wanneer deze regelmatig zijn naar de vorm, voldoende zichtbaar zijn en overeenkomstig de voorschriften van [...] [het algemeen] reglement [op de politie van het wegverkeer en van het gebruik van de openbare weg] zijn aangebracht. Art. 68.3. [...] Bord C43 [met de vermelding 70]: Vanaf het verkeersbord tot het volgend kruispunt [of verkeersbord C45], verbod te rijden met een grotere snelheid dan [70 km per uur] [...].	8.508	21,87 %
Snelheid	[VI. Gew.]: Art. 11.2.1°- b). Buiten de bebouwde kommen is de snelheid beperkt tot 120 km per uur [...] op de openbare wegen verdeeld in vier of meer rijstroken waarvan er ten minste twee bestemd zijn voor iedere rijrichting, voor zover de rijrichtingen anders dan door wegmarkeringen gescheiden zijn [...]. De lagere snelheidsbeperkingen opgelegd door het verkeersbord C43 of voortvloeiend uit artikel 11.3. blijven van toepassing. Art. 5. De weggebruikers moeten de verkeerslichten, verkeersborden en wegmarkeringen in acht nemen wanneer deze regelmatig zijn naar de vorm, voldoende zichtbaar zijn en overeenkomstig de voorschriften van [...] [het algemeen] reglement [op de politie van het wegverkeer en van het gebruik van de openbare weg] zijn aangebracht. Art. 68.3. [...] Bord C43 [met de vermelding 90]: Vanaf het verkeersbord tot het volgend kruispunt [of verkeersbord C45], verbod te rijden met een grotere snelheid dan [90 km per uur] [...].	6.222	16,00 %
Snelheid	[VI. Gew.]: Art. 11.2.3°- b). Buiten de bebouwde kommen is de snelheid beperkt tot 70 km per uur op de andere openbare wegen. Op sommige openbare wegen kan evenwel een lagere of hogere snelheidsbeperking opgelegd of toegelaten worden door het verkeersbord C43. De lagere snelheidsbeperkingen voortvloeiend uit artikel 11.3 blijven van toepassing. Art. 5. De weggebruikers moeten de [...] verkeersborden [...] in acht nemen wanneer deze regelmatig zijn naar de vorm, voldoende zichtbaar zijn en overeenkomstig de voorschriften van [...] [het algemeen] reglement [op de politie van het wegverkeer en van het gebruik van de openbare weg] zijn aangebracht. Art. 68.3. [...] Bord C43 [met de vermelding 50]: Vanaf het verkeersbord tot het volgend kruispunt [of verkeersbord C45], verbod te rijden met een grotere snelheid dan [50 km per uur] [...].	2.219	5,70 %
Snelheid	[VI. Gew.]: Art. 11.1. Binnen de bebouwde kommen is de snelheid beperkt tot 50 km per uur [...].	1.313	3,38 %



VERKEERSINBREUKEN (autosnelwegen inbegrepen) : TOP 5

2023

4de graadsinbreuken

Thema	Wetsartikel	Aantal inbreuken	% (*)
Wegcode (rest)	Art. 4.1. De weggebruikers moeten onmiddellijk gevolg geven aan de bevelen van de bevoegde personen. Art. 4.2.2°. Als bevelen worden inzonderheid beschouwd: de arm of de armen horizontaal uitgestrekt, wat stoppen betekent voor de weggebruikers die naderen uit richtingen welke deze aangewezen door de arm of armen, dwarsen. Art. 4.1°. [...] zijn overtredingen van de vierde graad in de zin van artikel 29§1, eerste lid, van [...] [de] wet betreffende de politie over het wegverkeer, gecoördineerd op 16 maart 1968: de [...] bevelen negeren van een bevoegd persoon [vermeld in het artikel 4.2.2° van KB 01-12-1975].	1	0,00 %
Wegcode (rest)	Art. 4.1. De weggebruikers moeten onmiddellijk gevolg geven aan de bevelen van de bevoegde personen. Art. 4.2.3°. Als bevelen worden inzonderheid beschouwd: het overdwars zwaaien met een rood licht, wat stoppen betekent voor de bestuurders naar wie het licht gekeerd is. Art. 4.1°. [...] zijn overtredingen van de vierde graad in de zin van artikel 29§1, eerste lid, van [...] [de] wet betreffende de politie over het wegverkeer, gecoördineerd op 16 maart 1968: de [...] bevelen negeren van een bevoegd persoon [vermeld in het artikel 4.2.3° van KB 01-12-1975].	1	0,00 %

(*) % ten opzichte van totaal aantal inbreuken



VERKEERSINBREUKEN (autosnelwegen inbegrepen) : MOMENT

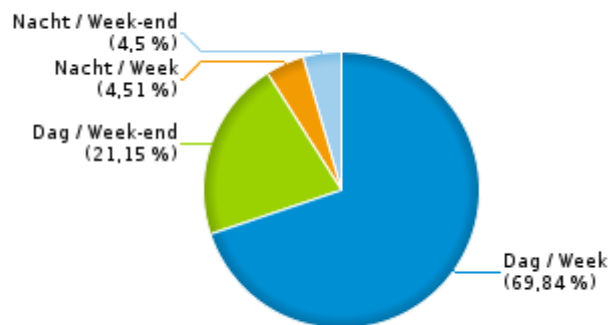
Aantal inbreuken per moment van de week 2023

	Week			Week-end			TOTAAL
	Dag	Nacht	Subtotaal	Dag	Nacht	Subtotaal	
Snelheid	24.140	1.615	25.755	7.641	1.504	9.145	34.900
Stilstaan en parkeren	239	9	248	41	13	54	302
GSM	416	1	417	36	2	38	455
Helm en beschermende kledij	18	0	18	3	0	3	21
Gordel en kinderzitje	131	3	134	28	11	39	173
Verkeerslichten	340	24	364	105	36	141	505
Wegcode (rest)	796	35	831	195	42	237	1.068
Alcohol	33	16	49	30	49	79	128
Drugs	99	7	106	14	15	29	135
Inschrijving	223	6	229	32	14	46	275
Rijbewijs	210	14	224	29	21	50	274
Technische eisen	356	16	372	54	29	83	455
Verzekering	102	5	107	12	13	25	132
Zwaar vervoer	7	0	7	0	0	0	7
Andere	12	0	12	1	2	3	15
Onbekend	46	2	48	5	0	5	53
TOTAAL	27.168	1.753	28.921	8.226	1.751	9.977	38.898

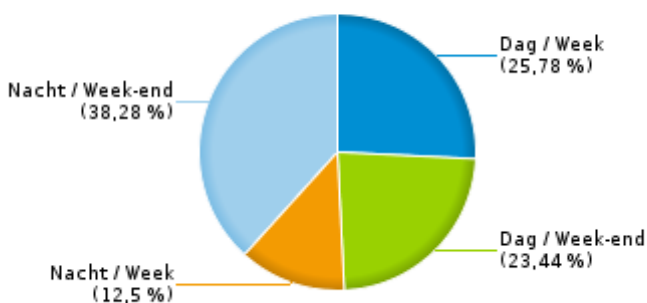
Weekend: van vrijdag 22.00u tot maandag 06.00u
Week: van maandag 06.00u tot vrijdag 22.00u

Dag: van 06.00u tot 22.00u
Nacht: van 22.00u tot 06.00u

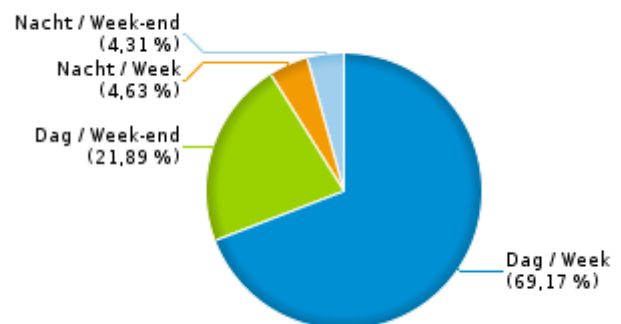
% inbreuken per moment - 2023



% alcoholinbreuken per moment - 2023



% snelheidsinbreuken per moment - 2023





SNELHEIDSINBREUKEN (autosnelwegen inbegrepen) : PLAATS

2023

Dilsen-Stokkem

Straat	Huis nr	Km paal	0-10 km/u te snel	11-20 km/u te snel	21-30 km/u te snel	31-40 km/u te snel	>40 km/u te snel	??? km/u te snel	TOTAAL
Arnold-Sauwenlaan	29		1	1	0	0	0	0	2
Arnold-Sauwenlaan	22		0	1	0	0	0	0	1
Arnold-Sauwenlaan			0	0	0	0	0	1	1
ARNOLD-SAUWENLAAN RICHTING DORPSSTRAAT	22		21	1	0	0	0	0	22
ARNOLD-SAUWENLAAN RICHTING DORPSSTRAAT	11		6	0	0	0	0	0	6
ARNOLD-SAUWENLAAN RICHTING LANKLAAR	29		148	32	7	0	1	0	188
ARNOLD-SAUWENLAAN RICHTING LANKLAAR CENTRUM	11		9	2	0	0	0	0	11
ARNOLD-SAUWENLAAN RICHTING MOLENVELD	29		118	12	4	0	0	0	134
ARNOLD-SAUWENLAAN RICHTING STADSGRAAF	22		13	5	0	0	0	0	18
ARNOLD-SAUWENLAAN RICHTING STOKKEM CENTRUM	11		6	0	0	0	0	0	6
ARNOLD-SAUWENLAAN RICHTING STOKKEM CENTRUM	11	28.7	3	0	0	0	0	0	3
BORRESHOEFSTRAAT RICHTING RIJKSWEG	18		8	7	0	0	0	0	15
BORRESHOEFSTRAAT RICHTING VLESSERSWEG	18		15	4	0	0	0	0	19
Boslaan			0	0	0	0	0	9	9
Boslaan		28.7	0	1	0	0	0	0	1
BOSLAAN RICHTING AS	72		879	95	9	0	1	0	984
BOSLAAN RICHTING DILSEN	46		2.804	304	43	8	1	0	3.160
BOSLAAN RICHTING DILSEN-STOKKEM		22.1	311	150	38	7	1	0	507
BOSLAAN RICHTING GENK		28.7	278	111	14	4	1	0	408
BOSLAAN RICHTING GENK		28.4	83	23	7	0	0	0	113
BOSLAAN RICHTING GENK		28.3	0	0	0	0	1	0	1
BOSLAAN RICHTING N78		28.4	292	73	20	3	0	0	388
BOSLAAN RICHTING N78		28.7	146	32	1	0	0	0	179
Brugstraat	2		0	0	0	0	0	1	1
BRUGSTRAAT RICHTING EUROPALAAN	NVT		30	13	3	2	0	0	48



SNELHEIDSINBREUKEN (autosnelwegen inbegrepen) : PLAATS

2023

Dilsen-Stokkem

Straat	Huis nr	Km paal	0-10 km/u te snel	11-20 km/u te snel	21-30 km/u te snel	31-40 km/u te snel	>40 km/u te snel	??? km/u te snel	TOTAAL
BRUGSTRAAT RICHTING KANTONSWEG	NVT		19	7	2	0	0	0	28
Burg. Henrylaan			0	0	0	0	0	2	2
Burg. Henrylaan	75		1	0	0	0	0	0	1
BURG. HENRYLAAN RICHTING DILSEN	31		149	18	4	1	1	0	173
BURG. HENRYLAAN RICHTING DILSEN	75		24	2	0	0	0	0	26
BURG. HENRYLAAN RICHTING NEEROETEREN	31		165	22	4	0	0	0	191
BURG. HENRYLAAN RICHTING NEEROETEREN	75		12	3	0	0	0	0	15
Eindestraat	70		0	1	26	2	1	0	30
Eindestraat	45		0	0	14	0	1	0	15
Emiel Dorlaan			0	0	0	0	0	1	1
Europalaan			0	0	0	0	0	4	4
EUROPALAAN/N771 RICHTING DILSEN CENTRUM		5.1	15	6	1	0	0	0	22
EUROPALAAN/N771 RICHTING OPOETEREN		5.1	7	6	1	0	1	0	15
EUROPALAAN RICHTING DILSEN		4.5	19	6	3	0	0	0	28
EUROPALAAN RICHTING DILSERWEG	125		8	3	1	0	0	0	12
EUROPALAAN RICHTING MAASMECHELEN	ZN		90	9	0	0	0	0	99
EUROPALAAN RICHTING OPOETEREN	161		86	6	0	0	0	0	92
EUROPALAAN RICHTING OPOETEREN		4.5	19	10	4	0	0	0	33
EUROPALAAN RICHTING OPOETEREN	95		5	0	0	0	0	0	5
EUROPALAAN RICHTING RIJKSWEG	125		13	1	0	0	0	0	14
EUROPALAAN RICHTING RIJKSWEG	95		4	0	0	0	0	0	4
Haagstraat	9		0	0	0	0	0	1	1
Haagstraat			0	0	0	0	0	1	1
Hoogbaan			0	0	0	0	0	1	1
Kantonsweg	130		0	0	0	0	0	1	1
Kantonsweg	139		0	0	0	0	0	1	1
Kantonsweg	58		1	0	0	0	0	0	1
Kantonsweg			0	0	0	0	0	1	1



SNELHEIDSINBREUKEN (autosnelwegen inbegrepen) : PLAATS

2023

Dilsen-Stokkem

Straat	Huis nr	Km paal	0-10 km/u te snel	11-20 km/u te snel	21-30 km/u te snel	31-40 km/u te snel	>40 km/u te snel	??? km/u te snel	TOTAAL
KANTONSWEG RICHTING EUROPALAAN	58		8	3	0	0	0	0	11
KANTONSWEG RICHTING ROTEM	58		13	0	0	0	0	0	13
Kasteeldreef			0	0	0	0	0	1	1
Klaverstraat	60		14	0	0	0	0	0	14
Koppelstraat	2		0	0	0	0	0	1	1
LANGS DE GRAAF RICHTING ARNOLD-SAUWENLAAN	7		18	5	0	0	0	0	23
LANGS DE GRAAF RICHTING ARNOLD-SAUWENLAAN	15		4	6	0	0	0	0	10
LANGS DE GRAAF RICHTING KOEWEERD	7		25	2	2	0	0	0	29
LANGS DE GRAAF RICHTING KOEWEERD	15		4	0	1	0	0	0	5
Molenveld			0	0	0	0	0	1	1
MOLENVELD RICHTING MEESWIJK	90		13	2	0	0	0	0	15
MOLENVELD RICHTING STADSGRAAF	90		4	1	0	0	0	0	5
N757/N78 KEMPENSTRAAT KRUISPUNT MET RIJKSWEG RI MA		28.4	28	3	1	0	0	0	32
N75 RICHTING AS		23.4	564	91	14	1	0	0	670
N75 RICHTING AS		22.9	573	70	7	0	1	0	651
N75 Richting Dilsen		22.1	0	3	2	4	2	0	11
N75 Richting Dilsen		25.0	0	0	0	0	0	1	1
N75 Richting Dilsen		28.7	0	1	0	0	0	0	1
N75 Richting Hasselt			1	2	2	1	0	0	6
N75 Richting Hasselt		28.7	1	0	0	0	0	0	1
N75 RICHTING LANKLAAR		22.9	1.299	161	16	5	6	0	1.487
N75 RICHTING LANKLAAR		23.4	992	136	12	4	2	0	1.146
N78/N757 RIJKSWEG KRUISPUNT MET KEMPENSTRAAT RI MA		28.4	371	82	17	3	4	0	477
N78 RICHTING MAASEIK		22.7	3.355	656	119	40	3	0	4.173
N78 Richting Maaseik/Venlo (NI)		23.6	0	1	1	0	0	0	2
N78 RICHTING MAASMECHELEN		22.7	116	54	1	0	1	0	172



SNELHEIDSINBREUKEN (autosnelwegen inbegrepen) : PLAATS

2023

Dilsen-Stokkem

Straat	Huis nr	Km paal	0-10 km/u te snel	11-20 km/u te snel	21-30 km/u te snel	31-40 km/u te snel	>40 km/u te snel	??? km/u te snel	TOTAAL
N78 Richting N79-Vroenhoven (Riemst)		23.6	0	0	0	0	0	1	1
N78 Richting N79-Vroenhoven (Riemst)			0	0	0	0	0	1	1
Oude Baan	126		0	0	3	1	0	0	4
Oude Baan	56		0	0	3	0	0	0	3
OUDE BAAN RICHTING DORPSSTRAAT	51		4	1	0	0	0	0	5
OUDE BAAN RICHTING MULHEIM	51		5	3	0	0	0	0	8
Pannehuisstraat			0	0	0	0	0	2	2
Rijksweg			0	0	0	0	0	12	12
Rijksweg	59		0	1	0	1	0	0	2
Rijksweg	839		0	0	0	0	2	0	2
Rijksweg	129		0	0	1	0	0	0	1
Rijksweg	64		0	0	0	0	0	1	1
Rijksweg	999		0	0	0	0	0	1	1
RIJKSWEG N78 RICHTING MAASEIK	121		25	13	4	1	0	0	43
RIJKSWEG RICHTING DILSEN	839		238	72	25	1	2	0	338
RIJKSWEG RICHTING DILSEN	137		184	52	10	3	1	0	250
RIJKSWEG RICHTING DILSEN		31.3	112	34	8	2	1	0	157
RIJKSWEG RICHTING DILSEN	137	28.7	42	5	0	2	0	0	49
RIJKSWEG RICHTING DILSEN-STOKKEM	49		19	5	2	0	0	0	26
RIJKSWEG RICHTING DILSEN-STOKKEM	90		11	2	1	0	0	0	14
RIJKSWEG RICHTING MAASEIK		23.6	696	303	77	11	9	0	1.096
RIJKSWEG RICHTING MAASEIK	839		263	82	32	6	1	0	384
RIJKSWEG RICHTING MAASEIK	129		200	63	11	3	0	0	277
RIJKSWEG RICHTING MAASEIK	959		82	39	16	2	1	0	140
RIJKSWEG RICHTING MAASEIK	384		77	21	8	0	0	0	106
RIJKSWEG RICHTING MAASEIK	59		63	22	6	0	0	0	91
RIJKSWEG RICHTING MAASEIK	400		56	22	5	0	0	0	83
RIJKSWEG RICHTING MAASEIK		31.3	48	21	7	2	0	0	78



SNELHEIDSINBREUKEN (autosnelwegen inbegrepen) : PLAATS

2023

Dilsen-Stokkem

Straat	Huis nr	Km paal	0-10 km/u te snel	11-20 km/u te snel	21-30 km/u te snel	31-40 km/u te snel	>40 km/u te snel	??? km/u te snel	TOTAAL
RIJKSWEG RICHTING MAASEIK	126		47	19	4	1	0	0	71
RIJKSWEG RICHTING MAASEIK	111	23.6	28	5	0	0	0	0	33
RIJKSWEG RICHTING MAASEIK	746		17	8	0	0	0	0	25
RIJKSWEG RICHTING MAASEIK	49		11	6	1	1	0	0	19
RIJKSWEG RICHTING MAASMECHELEN		23.6	585	303	65	21	11	0	985
RIJKSWEG RICHTING MAASMECHELEN	137		182	53	9	1	3	0	248
RIJKSWEG RICHTING MAASMECHELEN	384		158	53	10	3	1	0	225
RIJKSWEG RICHTING MAASMECHELEN	129		146	39	10	3	0	0	198
RIJKSWEG RICHTING MAASMECHELEN	90		135	25	6	4	1	0	171
RIJKSWEG RICHTING MAASMECHELEN	400		74	30	6	1	0	0	111
RIJKSWEG RICHTING MAASMECHELEN	126		72	23	11	1	0	0	107
RIJKSWEG RICHTING MAASMECHELEN	959		60	30	15	1	0	0	106
RIJKSWEG RICHTING MAASMECHELEN	59		45	14	1	0	0	0	60
RIJKSWEG RICHTING MAASMECHELEN	121		25	22	3	0	1	0	51
RIJKSWEG RICHTING MAASMECHELEN	746		31	6	0	0	0	0	37
RIJKSWEG RICHTING MAASMECHELEN	137	28.7	16	7	2	1	0	0	26
Schoolstraat	25A		21	2	0	0	0	0	23
Schoolstraat			0	0	0	0	0	2	2
Schoolstraat	25		0	1	0	0	0	0	1
SCHOOLSTRAAT RICHTING SPILEIND	25A		58	14	2	0	0	0	74
SCHOOLSTRAAT RICHTING VLESSERSWEG	25A		78	7	1	0	0	0	86
Stationsstraat	10		2	2	21	8	1	0	34
Stationsstraat	138		0	1	27	5	0	0	33
Stationsstraat	34		2	0	0	0	0	0	2
STATIONSSTRAAT RICHTING RIJKSWEG	34		39	6	4	0	0	0	49
STATIONSSTRAAT RICHTING STEENWEG NAAR NEEROETEREN	34		34	8	1	1	0	0	44
Steenweg naar Neeroeteren	2B		0	0	0	0	0	1	1

**SNELHEIDSINBREUKEN (autosnelwegen inbegrepen) : PLAATS****2023****Dilsen-Stokkem**

Straat	Huis nr	Km paal	0-10 km/u te snel	11-20 km/u te snel	21-30 km/u te snel	31-40 km/u te snel	>40 km/u te snel	??? km/u te snel	TOTAAL
Steenweg naar Neeroeteren			0	0	0	0	0	1	1
STEENWEG NAAR NEEROETEREN RICHTING BURG. HENRYLAAN	43		5	2	0	0	0	0	7
STEENWEG NAAR NEEROETEREN RICHTING DILSEN	66		56	10	4	0	0	0	70
STEENWEG NAAR NEEROETEREN RICHTING DILSEN-STOKKEM	26	33.7	14	1	1	0	0	0	16
STEENWEG NAAR NEEROETEREN RICHTING NEEROETEREN	66		48	12	2	0	0	0	62
STEENWEG NAAR NEEROETEREN RICHTING NEEROETEREN	52		32	6	1	0	0	0	39
STEENWEG NAAR NEEROETEREN RICHTING NEEROETEREN	26		19	3	0	0	0	0	22
STEENWEG NAAR NEEROETEREN RICHTING NEEROETEREN	34		2	0	1	0	0	0	3
STEENWEG NAAR NEEROETEREN RICHTING ROTEM	52		29	8	1	0	0	0	38
STEENWEG NAAR NEEROETEREN RICHTING ROTEM	34		6	2	1	0	0	0	9
STEENWEG NAAR NEEROETEREN RICHTING ROTEMERLAAN	43		20	4	1	0	0	0	25
STOKKEMERBAAN RICHTING DILSEN CENTRUM	93		17	2	1	0	0	0	20
STOKKEMERBAAN RICHTING DILSEN CENTRUM	93B		11	0	0	0	0	0	11
STOKKEMERBAAN RICHTING N78	93		3	2	1	0	0	0	6
STOKKEMERBAAN RICHTING STOKKEM	93B		27	2	0	0	0	0	29
STOKKEMERBAAN RICHTING STOKKEM	93		2	1	0	0	0	0	3
STOKKEMERBAAN RICHTING STOKKEM CENTRUM	93		38	4	0	0	0	0	42
Vilvertstraat	8		0	0	0	0	0	1	1
Vlessersweg			0	0	0	0	0	1	1
WATERING RICHTING DILSERBAAN	ZN		12	6	2	0	0	0	20
WATERING RICHTING KANTONSWEG	ZN		14	5	6	0	0	0	25
Zonnestraat			0	0	0	0	0	1	1



SNELHEIDSINBREUKEN (autosnelwegen inbegrepen) : PLAATS

2023

Dilsen-Stokkem

Straat	Huis nr	Km paal	0-10 km/u te snel	11-20 km/u te snel	21-30 km/u te snel	31-40 km/u te snel	>40 km/u te snel	??? km/u te snel	TOTAAL
TOTAAL			17.557	3.761	841	172	64	53	22.448

Maaseik

Straat	Huis nr	Km paal	0-10 km/u te snel	11-20 km/u te snel	21-30 km/u te snel	31-40 km/u te snel	>40 km/u te snel	??? km/u te snel	TOTAAL
ACHT MEILAN RICHTING KON. AERTSPLEIN	26		10	3	0	0	0	0	13
ACHT MEILAN RICHTING WEERTERSTEENWEG	26		5	0	0	0	0	0	5
Akkerstraat			0	0	0	0	0	1	1
Bleumerpoort			0	0	0	0	0	2	2
BREEERWEG RICHTING MAASEIK	10		457	35	4	1	0	0	497
BRUGSTRAAT RICHTING NEEROETEREN	45		14	1	0	0	0	0	15
BRUGSTRAAT RICHTING OPOETEREN	45		8	2	0	0	0	0	10
Diestersteenweg			0	1	0	0	0	6	7
Diestersteenweg	375		6	0	0	0	0	0	6
Diestersteenweg	100		0	0	0	0	0	1	1
Diestersteenweg	106		0	0	0	0	0	1	1
DIESTERSTEENWEG RICHTING CANADASTRAAT	70		15	5	2	0	0	0	22
DIESTERSTEENWEG RICHTING MAASEIK	171		117	30	7	1	2	0	157
DIESTERSTEENWEG RICHTING MAASEIK	198		81	10	6	0	0	0	97
DIESTERSTEENWEG RICHTING MAASEIK		4.6	10	2	0	0	0	0	12
DIESTERSTEENWEG RICHTING MAASEIK	375		6	1	0	0	0	0	7
DIESTERSTEENWEG RICHTING MAASEIK CENTRUM	222		13	0	0	0	0	0	13
DIESTERSTEENWEG RICHTING MAASEIKERLAAN	70		9	0	0	0	0	0	9
DIESTERSTEENWEG RICHTING NEEROETEREN	198		76	23	3	2	0	0	104
DIESTERSTEENWEG RICHTING NEEROETEREN	171		42	12	1	1	0	0	56
DIESTERSTEENWEG RICHTING NEEROETEREN	222		4	0	0	0	0	0	4
DIESTERSTEENWEG RICHTING NEEROETEREN	375		3	1	0	0	0	0	4
DIESTERSTEENWEG RICHTING NEEROETEREN		4.6	3	0	0	0	0	0	3



SNELHEIDSINBREUKEN (autosnelwegen inbegrepen) : PLAATS

2023

Maaseik

Straat	Huis nr	Km paal	0-10 km/u te snel	11-20 km/u te snel	21-30 km/u te snel	31-40 km/u te snel	>40 km/u te snel	??? km/u te snel	TOTAAL
Dilserweg			0	0	0	0	0	1	1
DILSERWEG RICHTING DILSEN-STOKKEM		5.7	45	27	5	3	0	0	80
DILSERWEG RICHTING MAASEIK		5.7	10	7	6	3	1	0	27
DILSERWEG RICHTING OPOETEREN		5.7	61	27	8	3	0	0	99
Gruitroderlaan	65		1	0	0	0	0	0	1
GRUITRODERLAAN RICHTING OPOETEREN CENTRUM	78		7	3	0	0	0	0	10
GRUITRODERLAAN RICHTING OUDSBERGEN	78		1	0	0	0	0	0	1
Kabienstraat			0	0	0	0	0	1	1
Kinrooiersteenweg			0	0	0	0	0	1	1
KINROOIERSTEENWEG RICHTING NEEROETEREN		1.3	1.573	227	29	5	6	0	1.840
Koning Boudewijnlaan			0	0	0	0	0	2	2
KONINGIN ASTRIDLAAN RICHTING NEEROETEREN	64		89	7	1	0	0	0	97
KONINGIN ASTRIDLAAN RICHTING STATIONSPLEIN	64		88	4	0	0	0	0	92
Koningin Fabiolalaan			0	0	0	0	0	1	1
MAASEIKERLAAN RICHTING DIESTERSTEENWEG	107		11	1	1	0	0	0	13
MAASEIKERLAAN RICHTING MAASEIK	2		30	2	0	0	0	0	32
MAASEIKERLAAN RICHTING NEEROETEREN	84		0	0	1	0	0	0	1
MAASEIKERLAAN RICHTING OPOETEREN	107		8	0	0	0	0	0	8
MAASEIKERLAAN RICHTING OPOETEREN	2		3	0	0	0	0	0	3
Maastrichtersteenweg			0	0	0	0	0	2	2
Maastrichtersteenweg	27		0	0	0	0	0	1	1
MAASTRICHTERSTEENWEG RICHTING DILSEN	62		35	1	0	0	0	0	36
MAASTRICHTERSTEENWEG RICHTING DILSEN STOKKEM	85		8	1	1	0	0	0	10
MAASTRICHTERSTEENWEG RICHTING MAASEIK CENTRUM	62		35	7	3	0	0	0	45
MAASTRICHTERSTEENWEG RICHTING MAASEIK CENTRUM	85		6	0	0	0	0	0	6



SNELHEIDSINBREUKEN (autosnelwegen inbegrepen) : PLAATS

2023

Maaseik

Straat	Huis nr	Km paal	0-10 km/u te snel	11-20 km/u te snel	21-30 km/u te snel	31-40 km/u te snel	>40 km/u te snel	??? km/u te snel	TOTAAL
MAASTRICHTERSTEENWEG RICHTING SIEMKESHEUVEL	62		30	2	1	0	1	0	34
N771 Dilsen (N78) - Gruitrode (N730)		5.7	13	7	3	2	2	0	27
N78 Richting Maaseik/Venlo (NI)		33.8	0	0	0	0	0	1	1
Neermolenstraat			0	0	0	0	0	1	1
Neeroeterenstraat			0	0	0	0	0	2	2
NEEROETERENSTRAAT RICHTING NEEROETEREN	94		35	0	0	0	0	0	35
NEEROETERENSTRAAT RICHTING OPOETEREN	94		32	4	1	0	0	0	37
Ophovenstraat	58		7	1	0	0	0	0	8
Ophovenstraat			0	0	0	0	0	2	2
Ophovenstraat	1		0	0	0	0	0	1	1
Ophovenstraat	15		0	0	0	0	0	1	1
OPHOVENSTRAAT RICHTING KINROOI	58		200	25	0	0	0	0	225
OPHOVENSTRAAT RICHTING N721	54		353	28	5	0	1	0	387
OPHOVENSTRAAT RICHTING N773	54		360	41	6	0	1	0	408
OPHOVENSTRAAT RICHTING NEEROETEREN CENTRUM	58		134	15	1	0	0	0	150
Rotemerlaan	18		0	0	0	0	0	1	1
Rotemerlaan			0	0	0	0	0	1	1
ROTEMERLAAN RICHTING KINROOI	11		45	3	0	0	0	0	48
ROTEMERLAAN RICHTING NEEROETEREN	TOV 1		43	1	3	0	0	0	47
ROTEMERLAAN RICHTING ROTEM	11		105	7	0	0	0	0	112
ROTEMERLAAN RICHTING SCHOLTISPLEIN	19		16	2	1	0	0	0	19
ROTEMERLAAN RICHTING STEENWEG NAAR NEEROETEREN	19		32	1	0	0	0	0	33
Venlosesteenweg	55		1	0	1	0	0	0	2
VENLOSESTEENWEG RICHTING KINROOI	55 C		90	4	2	1	0	0	97
VENLOSESTEENWEG RICHTING MAASEIK	65		2.666	327	62	15	5	0	3.075
VENLOSESTEENWEG RICHTING MAASEIK	55 C		116	16	3	0	0	0	135



SNELHEIDSINBREUKEN (autosnelwegen inbegrepen) : PLAATS

2023

Maaseik

Straat	Huis nr	Km paal	0-10 km/u te snel	11-20 km/u te snel	21-30 km/u te snel	31-40 km/u te snel	>40 km/u te snel	??? km/u te snel	TOTAAL
VENLOSESTEENWEG RICHTING OPHOVEN	20		1.902	197	34	10	2	0	2.145
Weertersteenweg	135		59	48	12	1	0	0	120
Weertersteenweg	157		40	3	0	0	0	0	43
Weertersteenweg	212		9	0	0	0	0	0	9
Weertersteenweg			0	0	0	0	0	2	2
WEERTERSTEENWEG RICHTING ACHT MEILAAAN	90		158	36	3	3	0	0	200
WEERTERSTEENWEG RICHTING KINROOI		90	176	46	0	0	0	0	222
WEERTERSTEENWEG RICHTING KINROOI	135		112	83	14	0	0	0	209
WEERTERSTEENWEG RICHTING KINROOI	293		55	8	3	0	1	0	67
WEERTERSTEENWEG RICHTING KINROOI	90	90	32	20	1	0	0	0	53
WEERTERSTEENWEG RICHTING KINROOI	158		19	18	0	1	0	0	38
WEERTERSTEENWEG RICHTING KINROOI	153		27	4	0	0	0	0	31
WEERTERSTEENWEG RICHTING MAASEIK	293		78	18	4	1	1	0	102
WEERTERSTEENWEG RICHTING MAASEIK	157		21	6	2	0	0	0	29
WEERTERSTEENWEG RICHTING MAASEIK CENTRUM	135		208	101	5	2	0	0	316
WEERTERSTEENWEG RICHTING MAASEIK CENTRUM	153		29	6	0	0	0	0	35
WEERTERSTEENWEG RICHTING MAASEIK CENTRUM	158		11	10	1	1	0	0	23
Weg naar As	111		0	0	0	0	0	1	1
WEG NAAR AS RICHTING AS	111		91	29	4	1	0	0	125
WEG NAAR AS RICHTING AS	10		22	9	4	1	0	0	36
WEG NAAR AS RICHTING AS	116C		19	2	0	0	0	0	21
WEG NAAR AS RICHTING AS	111	28.7	1	0	1	0	0	0	2
WEG NAAR AS RICHTING AS	101		1	0	0	0	0	0	1
WEG NAAR AS RICHTING OPOETEREN	111		104	27	7	0	0	0	138
WEG NAAR AS RICHTING OPOETEREN	10		51	15	1	1	0	0	68
WEG NAAR AS RICHTING OPOETEREN	116C		26	6	0	3	0	0	35
WEG NAAR AS RICHTING OPOETEREN	111	28.7	23	1	2	0	0	0	26
WEG NAAR AS RICHTING OPOETEREN	101		9	0	0	0	0	0	9



SNELHEIDSINBREUKEN (autosnelwegen inbegrepen) : PLAATS

2023

Maaseik

Straat	Huis nr	Km paal	0-10 km/u te snel	11-20 km/u te snel	21-30 km/u te snel	31-40 km/u te snel	>40 km/u te snel	??? km/u te snel	TOTAAL
Zavelstraat	25		0	0	0	0	0	1	1
TOTAAL			10.451	1.617	265	62	23	34	12.452



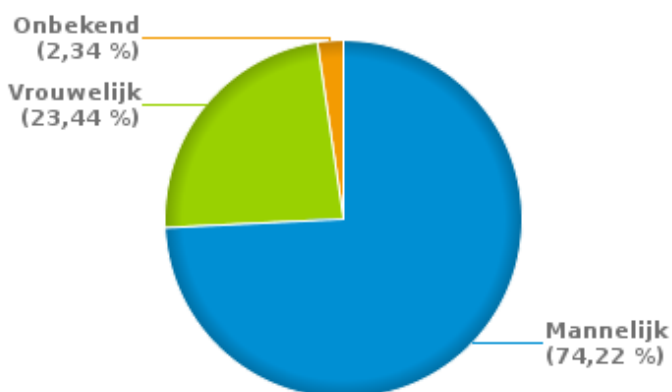
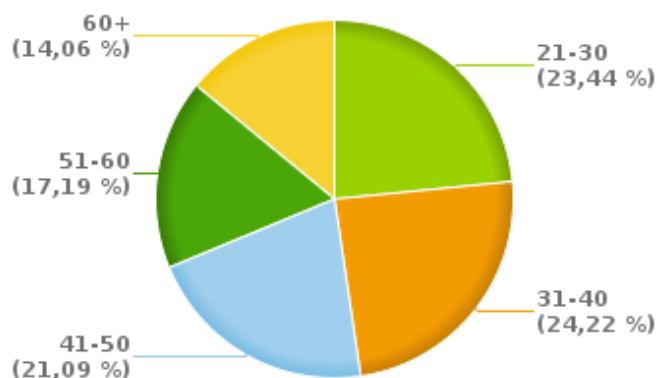
SNELHEIDSINBREUKEN (autosnelwegen inbegrepen) : SNELHEIDSREGIME

2023

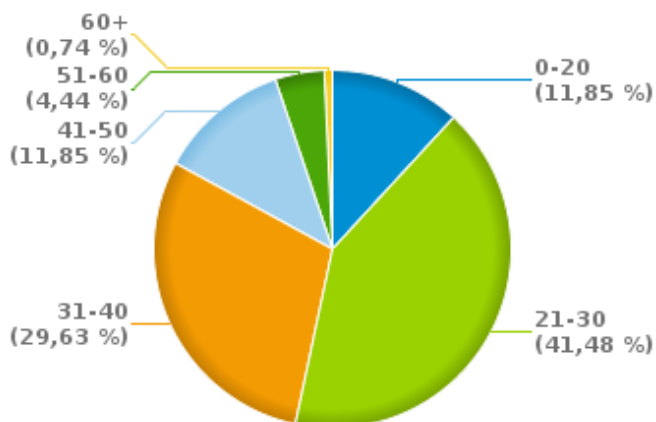
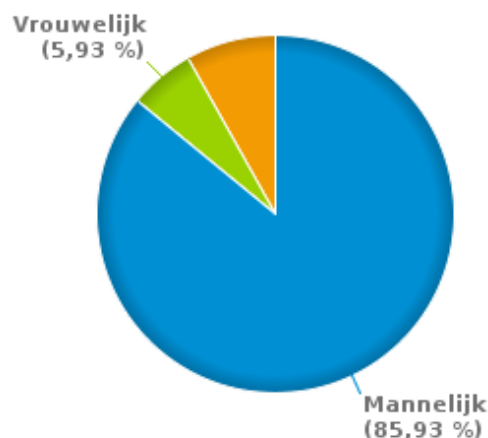
toegelaten snelheid	0-10 km/u te snel	11-20 km/u te snel	21-30 km/u te snel	31-40 km/u te snel	>40 km/u te snel	??? km/u te snel	TOTAAL
30	631	297	35	5	0	0	968
50	3.151	440	161	22	7	0	3.781
60	14	146	11	0	0	0	171
70	18.426	3.729	762	178	67	0	23.162
90	5.786	765	137	29	13	0	6.730
Onbekend	0	1	0	0	0	87	88
TOTAAL	28.008	5.378	1.106	234	87	87	34.900

**VERKEERSINBREUKEN (autosnelwegen inbegrepen) : PROFILERING
2023****Aantal inbreuken alcohol per geslacht en per leeftijdscategorie**

	Mannelijk	Vrouwelijk	Onbekend	TOTAAL
21-30	21	9	0	30
31-40	22	7	2	31
41-50	18	9	0	27
51-60	19	3	0	22
60+	15	2	1	18
TOTAAL	95	30	3	128

% Alcoholinbreuken per geslacht - 2023**% Alcoholinbreuken per leeftijd - 2023****Aantal inbreuken drugs per geslacht en per leeftijdscategorie**

	Mannelijk	Vrouwelijk	Onbekend	TOTAAL
0-20	15	1	0	16
21-30	52	1	3	56
31-40	30	5	5	40
41-50	13	0	3	16
51-60	5	1	0	6
60+	1	0	0	1
TOTAAL	116	8	11	135

% Drugsinbreuken per leeftijd - 2023**% Drugsinbreuken per geslacht - 2023**



VERKEERSINBREUKEN

REPORT FILTERS

Begin jaar van de inbreuken	2015
Einde jaar van de inbreuken	2023
Trimester	Trim. 1;Trim. 2;Trim. 3;Trim. 4
Datum van afsluiting van de gegevensbank	30/04/24
Politiezone	PZ MAASLAND (MAASEIK)
Lokale/federale eenheid	
Op/Buiten snelweg	(autosnelwegen inbegrepen)
Vaststellende politie-eenheid	

Refresh report datum	01/07/2024 10:22:01
----------------------	---------------------