

**Overzicht
Verkeersinbreuken
(autosnelwegen inbegrepen)
2023**

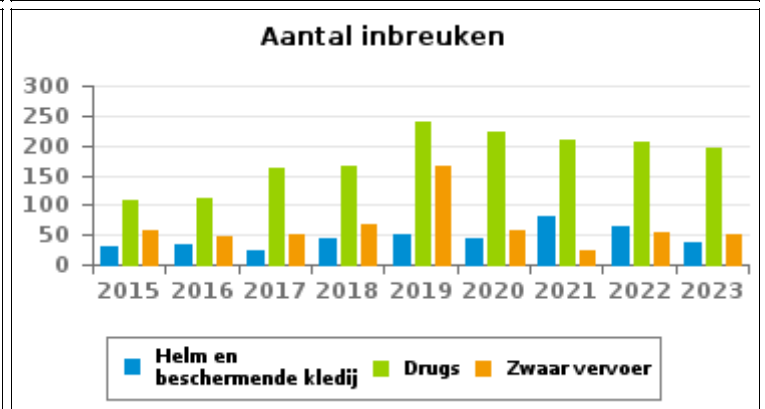
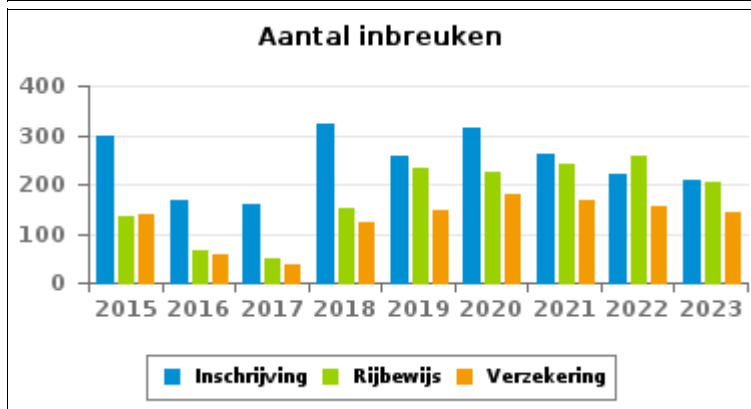
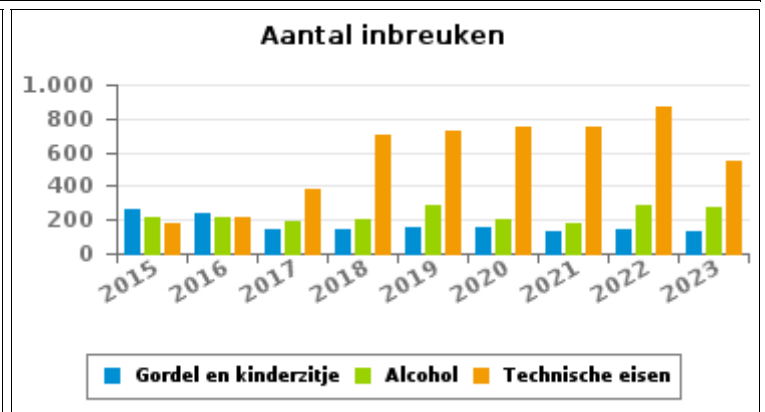
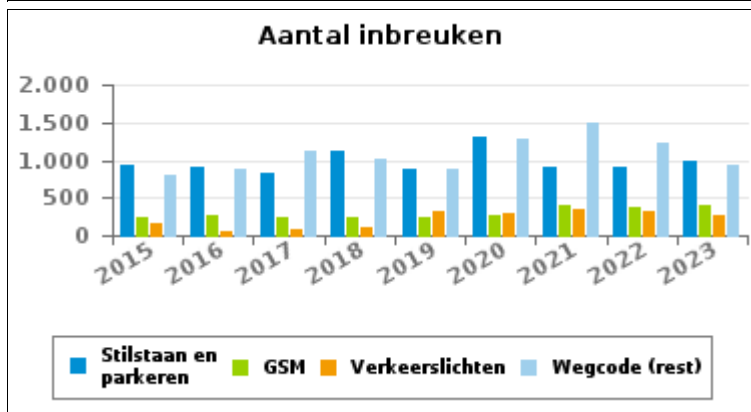
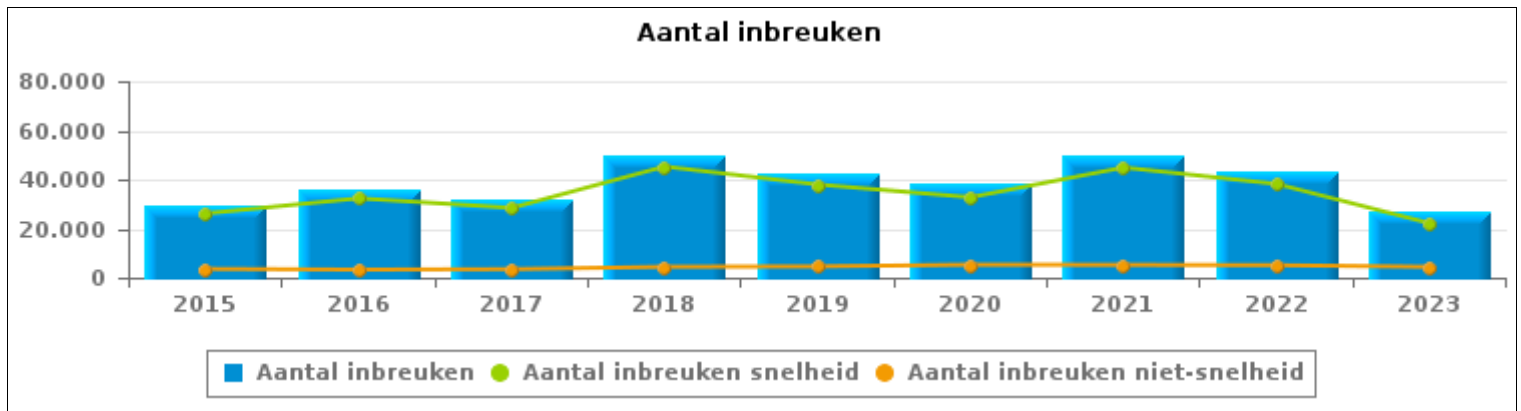
**PZ BILZEN/HOESSELT/RIEMST
(BILZEN)**



VERKEERSINBREUKEN (autosnelwegen inbegrepen) : ALGEMEEN OVERZICHT

Vergelijking per jaar: 2015-2023

	2015	2016	2017	2018	2019	2020	2021	2022	2023
TOTAAL AANTAL INBREUKEN	29.712	35.610	31.877	49.681	42.510	38.018	50.083	43.258	26.568
INBREUKEN PER THEMA									
	2015	2016	2017	2018	2019	2020	2021	2022	2023
Snelheid	26.148	32.308	28.408	45.264	37.938	32.739	44.877	38.178	22.177
Stilstaan en parkeren	943	920	837	1.132	890	1.308	915	898	991
GSM	241	280	231	244	236	257	388	378	402
Helm en beschermende kledij	32	35	24	43	51	45	80	65	37
Gordel en kindersitje	263	234	141	144	149	154	136	137	128
Verkeerslichten	167	66	93	100	315	287	360	323	272
Wegcode (rest)	789	881	1.118	1.006	869	1.267	1.488	1.216	924
Alcohol	213	220	186	202	280	204	173	290	270
Drugs	108	111	163	164	240	223	208	206	197
Inschrijving	297	166	159	323	259	313	261	220	207
Rijbewijs	135	64	51	149	233	226	239	257	206
Technische eisen	177	216	378	707	727	750	753	870	547
Verzekering	138	59	36	124	146	181	167	155	144
Zwaar vervoer	56	48	51	67	164	56	24	53	51
Andere	1	0	0	9	9	7	11	9	13
Onbekend	4	2	1	3	4	1	3	3	2



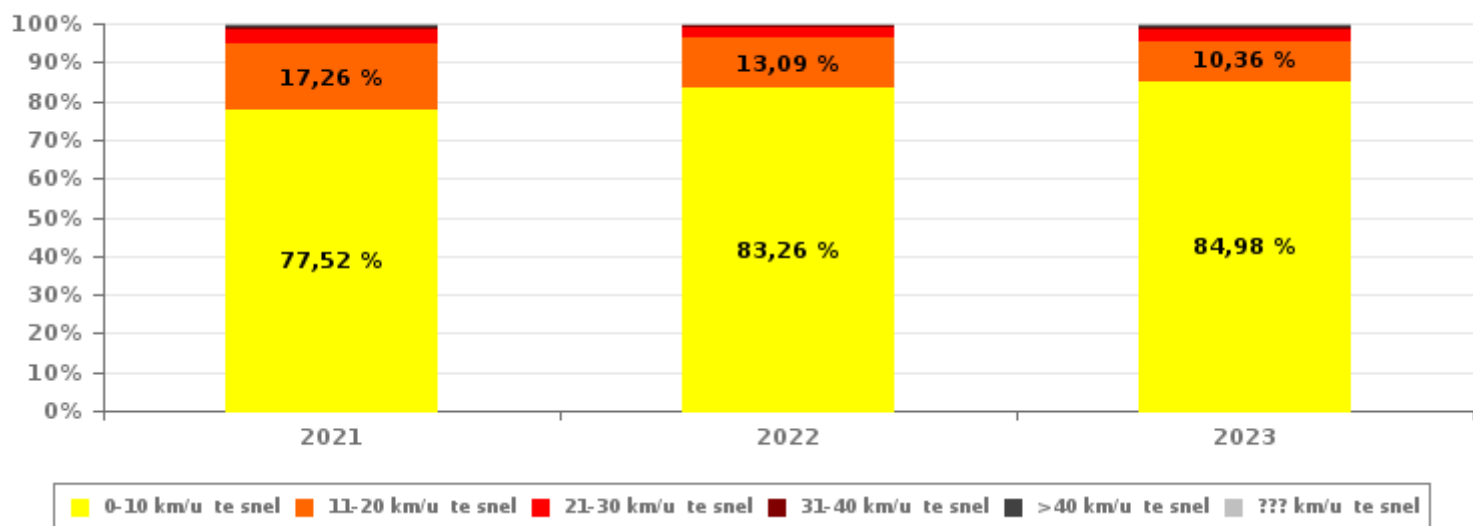


VERKEERSINBREUKEN (autosnelwegen inbegrepen) : ALGEMEEN OVERZICHT INBREUKEN PER ZWAARTEGRAAD

Vergelijking per jaar: 2015-2023

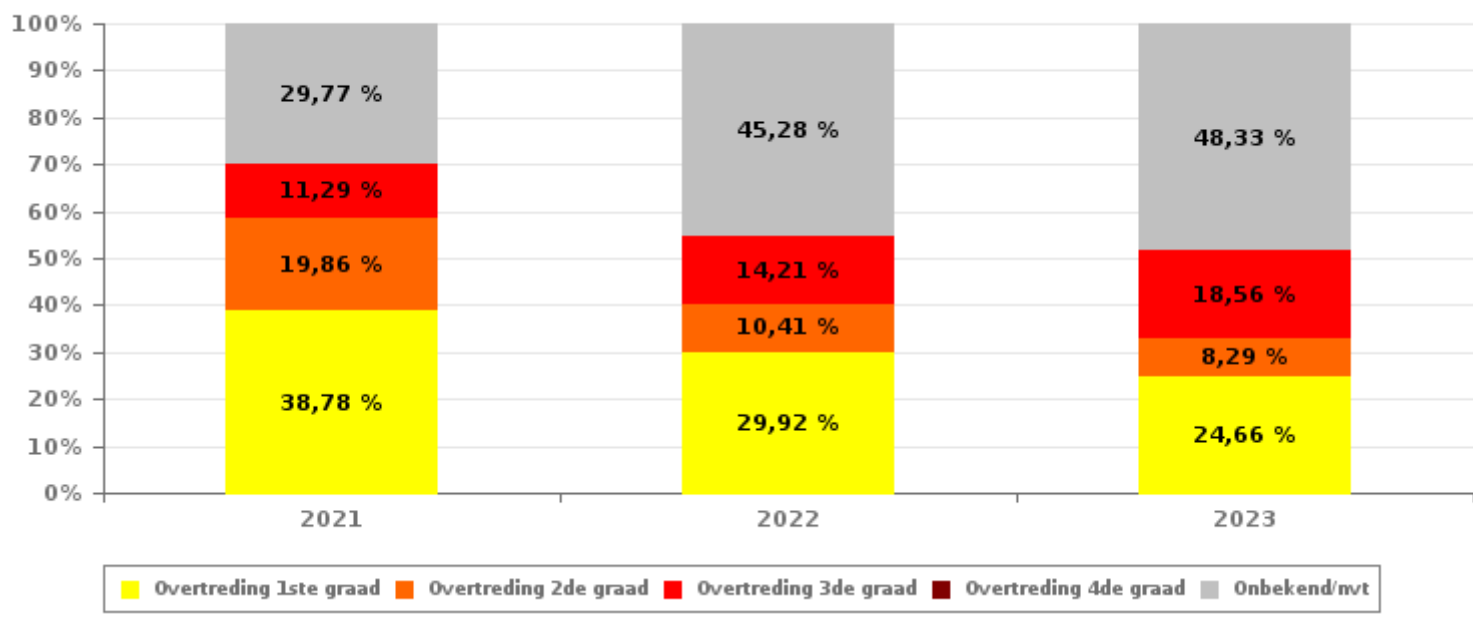
SNELHEID	2015	2016	2017	2018	2019	2020	2021	2022	2023
0-10 km/u te snel	19.367	23.771	20.544	33.243	28.981	24.469	34.789	31.786	18.846
11-20 km/u te snel	5.050	6.429	5.868	9.132	6.754	6.212	7.748	4.996	2.298
21-30 km/u te snel	1.193	1.537	1.445	2.106	1.599	1.423	1.602	960	674
31-40 km/u te snel	291	367	328	473	341	331	364	216	173
>40 km/u te snel	132	113	124	204	139	155	177	81	78
??? km/u te snel	115	91	99	106	124	149	197	139	108
Subtotaal SNELHEID	26.148	32.308	28.408	45.264	37.938	32.739	44.877	38.178	22.177

Aantal (snelheid) inbreuken : indeling per graad



NIET-SNELHEID	2015	2016	2017	2018	2019	2020	2021	2022	2023
1ste graad	1.660	1.533	2.008	2.242	1.857	2.370	2.019	1.520	1.083
2de graad	850	903	692	825	887	1.153	1.034	529	364
3de graad	238	180	194	363	540	538	588	722	815
4de graad	22	7	13	16	13	15	15	9	7
Onbekend/NVT	794	679	562	971	1.275	1.203	1.550	2.300	2.122
Subtotaal NIET-SNELHEID	3.564	3.302	3.469	4.417	4.572	5.279	5.206	5.080	4.391

Aantal (niet-snelheid) inbreuken : indeling per graad





VERKEERSINBREUKEN (autosnelwegen inbegrepen) : ALGEMEEN OVERZICHT

Vergelijking per maand voor het jaar 2023

	Jan	Feb	Maa	Apr	Mei	Jun	Jul	Aug	Sep	Okt	Nov	Dec	TOTAAL
TOTAAL AANTAL INBREUKEN	2.597	1.891	2.610	2.527	1.759	1.882	2.986	2.072	2.204	2.114	1.696	2.230	26.568
INBREUKEN PER THEMA	Jan	Feb	Maa	Apr	Mei	Jun	Jul	Aug	Sep	Okt	Nov	Dec	TOTAAL
Snelheid	2.176	1.504	2.187	2.105	1.305	1.486	2.664	1.867	1.901	1.717	1.390	1.875	22.177
Stilstaan en parkeren	68	62	98	61	118	77	93	53	78	132	81	70	991
GSM	30	50	48	33	80	42	14	14	13	47	22	9	402
Helm en beschermende kledij	0	0	0	4	8	14	2	1	2	4	0	2	37
Gordel en kinderzitje	8	7	4	12	19	23	3	8	7	9	19	9	128
Verkeerslichten	45	41	40	43	28	7	13	17	4	6	8	20	272
Wegcode (rest)	110	114	89	99	59	66	75	41	69	85	53	64	924
Alcohol	21	23	13	25	22	27	14	8	26	22	14	55	270
Drugs	13	10	16	22	16	17	17	8	16	8	15	39	197
Inschrijving	20	13	20	22	26	23	15	9	9	17	18	15	207
Rijbewijs	18	15	20	14	14	20	9	8	19	24	18	27	206
Technische eisen	69	38	57	64	44	63	55	23	45	25	42	22	547
Verzekering	14	9	8	20	16	14	12	11	12	4	15	9	144
Zwaar vervoer	4	5	10	2	4	2	0	2	0	9	1	12	51
Andere	1	0	0	1	0	1	0	2	3	3	0	2	13
Onbekend	0	0	0	0	0	0	0	0	0	2	0	0	2
INBREUKEN PER ZWAARTEGRAAD	Jan	Feb	Maa	Apr	Mei	Jun	Jul	Aug	Sep	Okt	Nov	Dec	TOTAAL
SNELHEID	Jan	Feb	Maa	Apr	Mei	Jun	Jul	Aug	Sep	Okt	Nov	Dec	TOTAAL
0-10 km/u te snel	1.807	1.241	1.806	1.785	1.065	1.288	2.261	1.655	1.667	1.432	1.193	1.646	18.846
11-20 km/u te snel	268	176	263	236	141	128	274	137	164	202	137	172	2.298
21-30 km/u te snel	78	63	67	52	57	37	84	54	48	59	40	35	674
31-40 km/u te snel	14	15	23	13	13	13	27	9	13	10	10	13	173
>40 km/u te snel	7	7	13	8	9	8	7	6	6	2	4	1	78
??? km/u te snel	2	2	15	11	20	12	11	6	3	12	6	8	108
Subtotaal SNELHEID	2.176	1.504	2.187	2.105	1.305	1.486	2.664	1.867	1.901	1.717	1.390	1.875	22.177
NIET-SNELHEID	Jan	Feb	Maa	Apr	Mei	Jun	Jul	Aug	Sep	Okt	Nov	Dec	TOTAAL
1ste graad	146	95	101	117	86	102	108	50	79	71	62	66	1.083
2de graad	28	23	29	38	45	49	24	18	18	32	40	20	364
3de graad	79	121	98	88	118	62	27	35	28	73	45	41	815
4de graad	1	0	0	1	2	0	0	0	1	2	0	0	7
Onbekend/NVT	167	148	195	178	203	183	163	102	177	219	159	228	2.122
Subtotaal NIET-SNELHEID	421	387	423	422	454	396	322	205	303	397	306	355	4.391



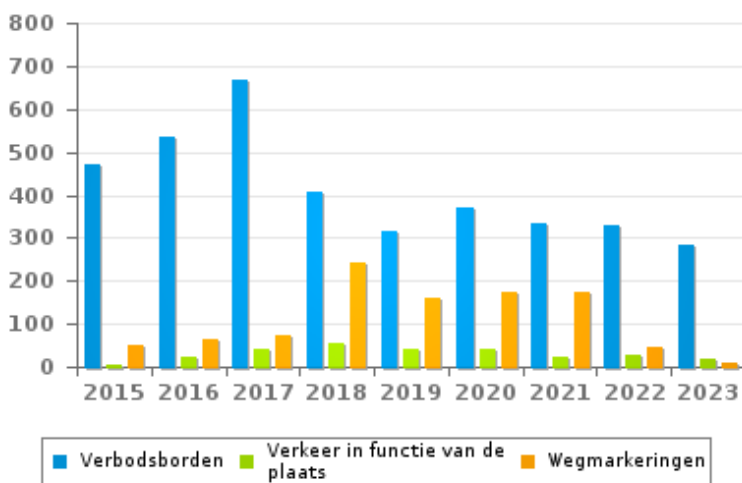
VERKEERSINBREUKEN (autosnelwegen inbegrepen) : ALGEMEEN OVERZICHT (DETAIL)

Vergelijking per jaar: 2015-2023

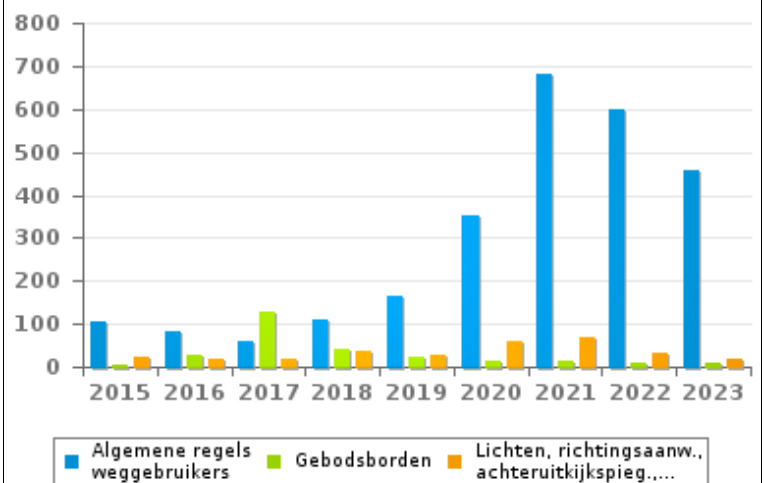
Wegcode(rest)

	2015	2016	2017	2018	2019	2020	2021	2022	2023
Verbodsborden	470	535	667	406	317	372	332	331	285
Algemene regels weggebruikers	105	81	60	112	165	352	682	600	456
Wegmarkeringen	52	66	71	243	162	176	175	48	11
Rijbewegingen	71	98	101	69	64	152	68	76	37
Lichten, richtingsaanw., achteruitkijkspieg,....	23	17	18	37	29	59	67	31	19
Verkeer in functie van de plaats	6	22	43	53	42	40	24	27	20
Gebodsborden	5	26	126	42	25	13	16	11	9
Lading van goederen (Wegcode)	16	8	10	15	21	41	74	42	42
Voorrang	15	13	13	11	16	29	23	18	11
Bevelen van bevoegde personen	14	6	4	9	16	11	10	13	6
Vervoer van personen (Wegcode)	3	3	3	3	8	6	4	9	12
Gedrag tov bepaalde weggebruikers	7	5	1	5	2	11	7	4	8
Wegcode: andere	2	1	1	1	2	5	6	6	8
TOTAAL	789	881	1.118	1.006	869	1.267	1.488	1.216	924

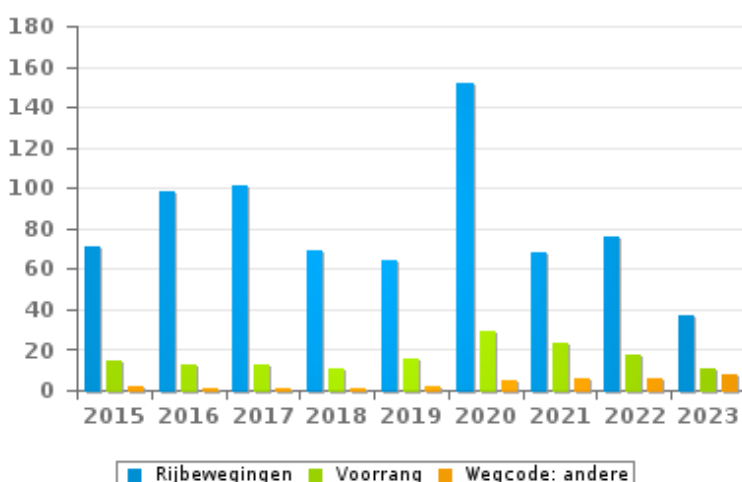
Aantal inbreuken



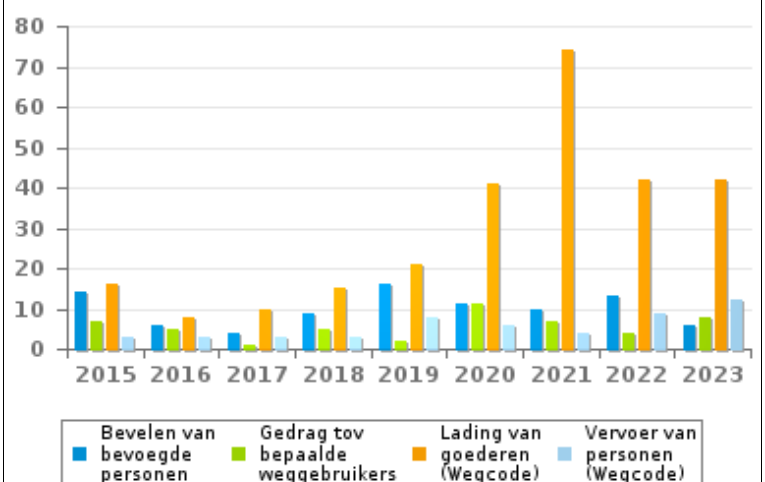
Aantal inbreuken



Aantal inbreuken



Aantal inbreuken





VERKEERSINBREUKEN (autosnelwegen inbegrepen) : TOP 5

2023

Alle inbreuken

Thema	Wetsartikel	Aantal inbreuken	% (*)
Snelheid	[VI. Gew.:] Art. 11.2.3°- b). Buiten de bebouwde kommen is de snelheid beperkt tot 70 km per uur op de andere openbare wegen. Op sommige openbare wegen kan evenwel een lagere of hogere snelheidsbeperking opgelegd of toegelaten worden door het verkeersbord C43. De lagere snelheidsbeperkingen voortvloeiend uit artikel 11.3 blijven van toepassing. Art. 5. De weggebruikers moeten de [...] verkeersborden [...] in acht nemen wanneer deze regelmatig zijn naar de vorm, voldoende zichtbaar zijn en overeenkomstig de voorschriften van [...] [het algemeen] reglement [op de politie van het wegverkeer en van het gebruik van de openbare weg] zijn aangebracht. Art. 68.3. [...] Bord C43 [met de vermelding 50]: Vanaf het verkeersbord tot het volgend kruispunt [of verkeersbord C45], verbod te rijden met een grotere snelheid dan [50 km per uur] [...].	11.234	42,28 %
Snelheid	[VI. Gew.:] Art. 11.2.3° b). Buiten de bebouwde kommen is de snelheid beperkt tot 70 km per uur op de andere openbare wegen.	6.075	22,87 %
Snelheid	[VI. Gew.:] Art. 11.1. Binnen de bebouwde kommen is de snelheid beperkt tot 50 km per uur [...].	2.254	8,48 %
Snelheid	Art. 11.2.1° a). Buiten de bebouwde kommen is de snelheid beperkt tot 120 km per uur op de autosnelwegen [...].	2.099	7,90 %
Stilstaan en parkeren		933	3,51 %
Drugs		2	0,01 %
Rijbewijs		1	0,00 %
Technische eisen		8	0,03 %
Zwaar vervoer		9	0,03 %



VERKEERSINBREUKEN (autosnelwegen inbegrepen) : TOP 5

2023

4de graadsinbreuken

Thema	Wetsartikel	Aantal inbreuken	% (*)
Wegcode (rest)	De overtreding op de hierna vermelde bepalingen wordt beschouwd als overtreding van 4de graad krachtens artikel 4.4° van KB 30-09-2005 : Art. 20.3.2°. Het is verboden zich op een overweg te begeven wanneer de rode knipperlichten branden.	3	0,01 %
Wegcode (rest)	De overtreding op de hierna vermelde bepalingen wordt beschouwd als overtreding van 4de graad krachtens artikel 4.4° van KB 30-09-2005 : Art. 20.3.3°. Het is verboden zich op een overweg te begeven wanneer het geluidssein werkt.	2	0,01 %
Wegcode (rest)	De overtreding op de hierna vermelde bepalingen wordt beschouwd als overtreding van 4de graad krachtens artikel 4.4° van KB 30-09-2005 : Art. 20.3.1°. Het is verboden zich op een overweg te begeven wanneer de slagbomen in beweging of gesloten zijn.	1	0,00 %
Wegcode (rest)	De overtreding op de hierna vermelde bepalingen wordt beschouwd als overtreding van 4de graad krachtens artikel 4.5° van KB 30-09-2005 : Art. 21.4.3° Op autosnelwegen is het verboden: achteruit te rijden of te rijden in de tegenovergestelde rijrichting.	1	0,00 %

(*) % ten opzichte van totaal aantal inbreuken



VERKEERSINBREUKEN (autosnelwegen inbegrepen) : MOMENT

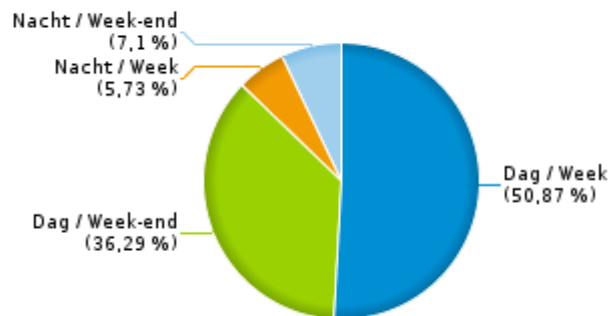
Aantal inbreuken per moment van de week 2023

	Week			Week-end			TOTAAL
	Dag	Nacht	Subtotaal	Dag	Nacht	Subtotaal	
Snelheid	10.728	1.288	12.016	8.788	1.373	10.161	22.177
Stilstaan en parkeren	677	39	716	208	67	275	991
GSM	352	3	355	42	5	47	402
Helm en beschermende kledij	25	0	25	9	3	12	37
Gordel en kinderzitje	83	4	87	29	12	41	128
Verkeerslichten	178	20	198	51	23	74	272
Wegcode (rest)	609	54	663	164	97	261	924
Alcohol	41	40	81	45	144	189	270
Drugs	90	17	107	47	43	90	197
Inschrijving	146	5	151	46	10	56	207
Rijbewijs	115	13	128	44	34	78	206
Technische eisen	326	28	354	135	58	193	547
Verzekering	89	7	96	31	17	48	144
Zwaar vervoer	45	5	50	1	0	1	51
Andere	10	0	10	2	1	3	13
Onbekend	2	0	2	0	0	0	2
TOTAAL	13.516	1.523	15.039	9.642	1.887	11.529	26.568

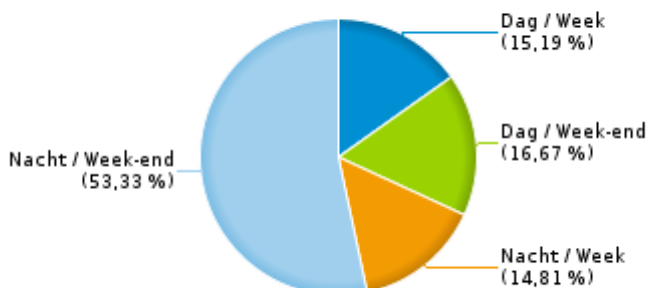
Weekend: van vrijdag 22.00u tot maandag 06.00u
Week: van maandag 06.00u tot vrijdag 22.00u

Dag: van 06.00u tot 22.00u
Nacht: van 22.00u tot 06.00u

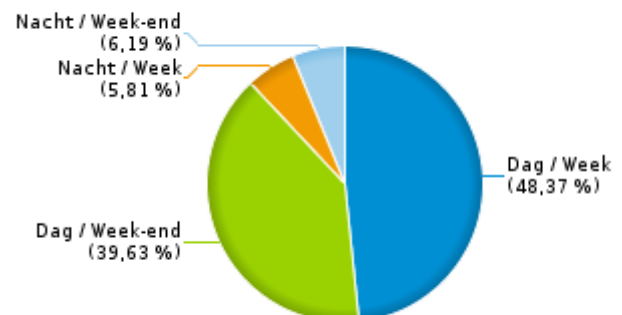
% inbreuken per moment - 2023



% alcoholinbreuken per moment - 2023



% snelheidsinbreuken per moment - 2023





SNELHEIDSINBREUKEN (autosnelwegen inbegrepen) : PLAATS

2023

Bilzen

Straat	Huis nr	Km paal	0-10 km/u te snel	11-20 km/u te snel	21-30 km/u te snel	31-40 km/u te snel	>40 km/u te snel	??? km/u te snel	TOTAAL
A13-E313 Ri Antwerpen	*	91.7	703	322	95	23	15	6	1.164
A13-E313 Ri Antwerpen	*	87.8	108	61	19	1	1	0	190
A13-E313 Ri Antwerpen		91.7	28	13	8	2	0	0	51
A13-E313 Ri Antwerpen		87.8	6	5	0	1	0	0	12
A13-E313 Ri Antwerpen			1	4	1	1	0	2	9
A13-E313 Ri Antwerpen		87.7	0	0	1	0	1	0	2
A13-E313 Ri Antwerpen		91.3	0	0	0	0	0	1	1
A13-E313 Ri Antwerpen afrit 31 Bilzen Hoeselt			0	0	0	0	0	1	1
A13-E313 Richt. Antwerpen oprit 31 Bilzen Hoeselt		87.8	1	0	0	0	0	0	1
A13-E313 Richting Liège		91.0	6	4	4	1	0	0	15
A13-E313 Richting Liège			2	4	4	2	1	2	15
Alden Biesensingel			0	0	0	0	0	5	5
Appelboomgaardstraat			0	0	0	0	1	1	2
Bammestraat	94		0	0	11	0	0	0	11
Bammestraat	22		0	0	7	0	0	0	7
Beverststraat	82		44	3	0	0	0	0	47
Beverststraat	78		34	1	0	0	0	0	35
Beverststraat			0	0	1	0	0	0	1
Brabantsestraat			0	0	0	0	0	1	1
Demerlaan	1		0	0	0	0	0	1	1
Dorpsstraat			0	0	0	0	0	1	1
Europaplein			0	1	0	1	0	0	2
Hasseltsepoort			0	0	0	0	0	3	3
Hasseltsestraat	101		11	2	0	0	0	0	13
Hasseltsestraat			0	0	0	0	0	2	2
Hasseltsestraat	34		0	1	0	0	0	0	1
Heesveld	24		0	0	0	1	0	0	1
Heesveld	57		0	0	1	0	0	0	1



SNELHEIDSINBREUKEN (autosnelwegen inbegrepen) : PLAATS

2023

Bilzen

Straat	Huis nr	Km paal	0-10 km/u te snel	11-20 km/u te snel	21-30 km/u te snel	31-40 km/u te snel	>40 km/u te snel	??? km/u te snel	TOTAAL
Hoefsmidstraat	7		0	0	9	1	0	0	10
Hoefsmidstraat	39		0	0	5	1	0	0	6
Hoelbeekstraat	97		0	0	1	0	0	0	1
Holt	136		0	1	48	7	4	0	60
Holt	62		0	0	43	8	1	0	52
Holt	78		24	1	1	0	0	0	26
Hoogbrugstraat			0	0	0	0	0	1	1
Kann. Nulensstraat			0	0	0	0	0	1	1
Klein-Wilder			0	0	0	0	0	1	1
Kleistraat	64		18	6	1	0	0	0	25
Kruisbosstraat	2		0	0	0	0	0	1	1
Kruisbosstraat			0	0	0	0	0	1	1
Langstraat	55		20	0	0	0	0	0	20
Langstraat	114		0	0	7	1	1	0	9
Langstraat	74		0	0	4	1	1	0	6
Linnerbocht			0	0	0	0	0	1	1
Lochtstraat	99		0	0	1	0	0	0	1
Maastrichterstraat	394		308	29	4	2	0	0	343
Maastrichterstraat	365		255	21	0	0	0	0	276
Maastrichterstraat	367		167	17	1	0	0	0	185
Maastrichterstraat	376		36	8	0	0	0	0	44
Maastrichterstraat	128		13	1	1	0	0	0	15
Maastrichterstraat			3	1	0	0	0	4	8
Maastrichterstraat	113		0	0	0	0	0	1	1
Mopertingenstraat	33		0	0	3	1	0	0	4
Mopertingenstraat	67		0	0	1	0	0	0	1
N700 Richting A13 Uitrit Vrankrijkstraat		1.2	12	0	0	0	0	0	12
N700 Verbinding A13 - N2		1.2	26	8	1	0	0	0	35



SNELHEIDSINBREUKEN (autosnelwegen inbegrepen) : PLAATS

2023

Bilzen

Straat	Huis nr	Km paal	0-10 km/u te snel	11-20 km/u te snel	21-30 km/u te snel	31-40 km/u te snel	>40 km/u te snel	??? km/u te snel	TOTAAL
N700 Verbinding A13 - N2			0	0	0	0	0	3	3
N730 Tongeren (R72) - Bree (R73)		15.5	0	0	0	0	0	1	1
Oudestraat	26		12	4	0	0	0	0	16
Overwegstraat			0	0	0	1	0	0	1
Panisstraat	10		8	1	0	0	0	0	9
Reekstraat	134		0	0	6	0	0	0	6
Reekstraat	2		0	0	3	0	0	0	3
Riemsterweg	136		326	61	6	2	1	0	396
Riemsterweg	26		179	24	2	0	0	0	205
Riemsterweg	138		133	23	2	0	0	0	158
Riemsterweg	129		67	12	1	1	0	0	81
Riemsterweg			0	0	0	0	0	4	4
Riemsterweg	117		0	0	0	0	0	1	1
Riemsterweg	120		0	0	0	0	0	1	1
Rode Kruislaan	125		373	66	7	3	0	0	449
Rode Kruislaan	140		134	32	0	1	0	0	167
Rode Kruislaan	58		86	14	2	0	0	0	102
Rode Kruislaan	142		55	6	0	0	0	0	61
Rode Kruislaan	62		37	5	3	0	0	0	45
Rode Kruislaan			0	0	0	0	0	1	1
Schoonbeekstraat			0	0	0	0	0	1	1
SINT-JORISSTRAAT			0	0	0	1	0	0	1
Sportveldstraat	7		0	0	0	0	0	1	1
St-Lodewijkstraat	96		0	0	0	3	0	0	3
St-Lodewijkstraat	12		0	0	1	0	1	0	2
St-Lodewijkstraat	51		0	0	0	0	0	1	1
Taunusweg			4	1	1	0	0	4	10
Tipstraat	37		15	3	0	0	0	0	18



SNELHEIDSINBREUKEN (autosnelwegen inbegrepen) : PLAATS

2023

Bilzen

Straat	Huis nr	Km paal	0-10 km/u te snel	11-20 km/u te snel	21-30 km/u te snel	31-40 km/u te snel	>40 km/u te snel	??? km/u te snel	TOTAAL
Tipstraat	25		2	0	0	0	0	0	2
Tombestraat	52		0	0	2	0	0	0	2
Tombestraat	4		0	0	1	0	0	0	1
Tongersestraat			0	0	0	0	0	1	1
Vrankrijk			0	0	0	0	0	1	1
Waterstraat	9		14	3	0	0	0	0	17
Wijerstraat			0	0	0	0	0	1	1
Zangerheistraat	43		19	6	1	0	0	0	26
Zangerheistraat	37		3	2	0	0	0	0	5
Zangerheistraat			0	0	0	1	0	0	1
Zutendaalweg	60		6	2	1	1	0	0	10
Zutendaalweg			0	0	0	0	0	3	3
TOTAAL			3.299	779	322	69	28	61	4.558

Hoeselt

Straat	Huis nr	Km paal	0-10 km/u te snel	11-20 km/u te snel	21-30 km/u te snel	31-40 km/u te snel	>40 km/u te snel	??? km/u te snel	TOTAAL
A13-E313 Ri Antwerpen			0	0	0	0	0	2	2
A13-E313 Ri Antwerpen		85.0	0	0	0	0	0	1	1
A13-E313 RICHTING ANTWERPEN	*	84.8	114	85	14	1	1	1	216
A13-E313 Ri Luik	*	91.7	54	53	11	2	0	1	121
A13-E313 Ri Luik	*	91.0	33	23	5	0	1	1	63
A13-E313 Ri Luik		84.8	45	12	4	1	0	0	62
A13-E313 Ri Luik	*	88.0	39	17	3	2	0	0	61
A13-E313 Ri Luik		91.0	2	2	1	1	0	0	6
A13-E313 Ri Luik			0	0	1	0	1	2	4
A13-E313 Ri Luik		84.5	0	0	0	0	0	1	1
A13-E313 Ri Luik		86.8	0	0	0	0	0	1	1



SNELHEIDSINBREUKEN (autosnelwegen inbegrepen) : PLAATS

2023

Hoeselt

Straat	Huis nr	Km paal	0-10 km/u te snel	11-20 km/u te snel	21-30 km/u te snel	31-40 km/u te snel	>40 km/u te snel	??? km/u te snel	TOTAAL
A13-E313 Ri Luik		89.0	0	0	0	0	0	1	1
A13-E313 Ri Luik		90.0	0	0	0	0	0	1	1
Bilzersteenweg	46		120	13	8	1	0	0	142
Bilzersteenweg	468		46	10	0	0	0	0	56
Bilzersteenweg	36		48	3	0	0	0	0	51
Bilzersteenweg	42		8	2	0	0	0	0	10
Bilzersteenweg			0	0	0	0	0	4	4
Bilzersteenweg	12		0	0	0	0	0	1	1
Bilzersteenweg	54		0	0	0	0	0	1	1
Groenstraat	3		0	0	0	1	0	0	1
Groenstraat	76		0	0	1	0	0	0	1
Kleistraat	54		0	0	14	1	0	0	15
Lindekapelstraat	16		0	0	1	1	0	0	2
Nederstraat	56		0	0	26	2	0	0	28
Nederstraat	2		0	0	4	0	0	0	4
Nederstraat	16		0	0	2	0	0	0	2
Nieuwe Baan	78		0	0	2	0	0	0	2
Nieuwe Baan	12		0	0	1	0	0	0	1
Oude Nederbaan			0	0	0	0	0	1	1
Pasbrugstraat	40		0	0	16	1	0	0	17
Pasbrugstraat	99		0	0	3	1	1	0	5
Plasstraat	26		8	0	0	0	0	0	8
Schalkhovenstraat	16		9	0	0	0	0	0	9
Tongersesteenweg	47		166	20	0	0	0	0	186
Tongersesteenweg	48		58	5	0	0	0	0	63
Tongersesteenweg	45		28	4	0	0	0	0	32
Tongersesteenweg			0	0	0	0	0	1	1
TONGERSESTEENWEG RICHTING HOESLT	61		2.719	261	98	32	20	0	3.130



SNELHEIDSINBREUKEN (autosnelwegen inbegrepen) : PLAATS

2023

Hoeselt

Straat	Huis nr	Km paal	0-10 km/u te snel	11-20 km/u te snel	21-30 km/u te snel	31-40 km/u te snel	>40 km/u te snel	??? km/u te snel	TOTAAL
TONGERSESTEENWEG RICHTING TONGEREN	184		1.979	195	51	25	9	0	2.259
TONGERSESTEENWEG RICHTING TONGEREN	177		371	46	16	4	0	0	437
TOTAAL			5.847	751	282	76	33	20	7.009

Riemst

Straat	Huis nr	Km paal	0-10 km/u te snel	11-20 km/u te snel	21-30 km/u te snel	31-40 km/u te snel	>40 km/u te snel	??? km/u te snel	TOTAAL
A13-E313 Ri Antwerpen	*	96.3	71	25	5	4	1	0	106
A13-E313 Ri Antwerpen	*	97.7	38	29	9	2	2	0	80
A13-E313 Ri Antwerpen			2	0	1	0	0	1	4
A13-E313 Ri Antwerpen		97.9	0	3	0	0	0	0	3
A13-E313 Ri Antwerpen		95.6	0	0	0	0	0	1	1
A13-E313 Ri Luik	*	96.3	32	7	0	2	0	0	41
Bilzersteenweg	72		259	40	3	2	0	0	304
Bilzersteenweg	75		132	28	0	0	1	0	161
Bilzersteenweg	77		106	15	1	0	0	0	122
Bilzersteenweg			0	0	0	0	0	4	4
Bilzersteenweg	48		0	0	0	0	0	1	1
Burgemeester Marresbaan	19		61	9	3	0	0	0	73
Burgemeester Marresbaan	12		18	2	0	0	0	0	20
Burgemeester Marresbaan	10		7	1	0	0	0	0	8
Burgemeester Marresbaan			0	1	0	0	0	1	2
Elderenweg	9A		0	0	2	0	0	0	2
Heukelommerweg	30		0	0	1	0	0	0	1
Iers Kruisstraat	13		0	0	3	0	0	0	3
Kloosterstraat			0	0	0	0	0	2	2
Krijtstraat			0	0	0	0	0	1	1
Langstraat			0	0	0	0	0	1	1



SNELHEIDSINBREUKEN (autosnelwegen inbegrepen) : PLAATS

2023

Riemst

Straat	Huis nr	Km paal	0-10 km/u te snel	11-20 km/u te snel	21-30 km/u te snel	31-40 km/u te snel	>40 km/u te snel	??? km/u te snel	TOTAAL
Maastrichtersteenweg	18		291	9	0	1	0	0	301
Maastrichtersteenweg	20		53	4	1	0	0	0	58
Maastrichtersteenweg			0	0	0	0	0	7	7
Mgr. Kerkhofslaan	14		32	4	0	0	0	0	36
Mopertingenweg			0	0	0	0	0	1	1
Pastoor Palmaersstraat			0	0	0	1	0	0	1
Sluizerweg	19		30	1	0	1	0	0	32
Sluizerweg	2		16	1	0	0	0	0	17
Tongersesteenweg	22		150	14	2	0	0	0	166
Tongersesteenweg			126	11	0	1	1	3	142
TONGERSESTEENWEG - TOLSTRAAT	ZN		8.058	536	35	14	10	0	8.653
TREKWEG NEERCANNE			0	0	0	0	0	1	1
Verbindingsweg	37		0	0	0	0	0	1	1
Verbindingsweg			0	0	0	0	0	1	1
Visésteenweg	229		110	15	1	0	0	0	126
Visésteenweg	190		56	6	1	0	0	0	63
Visésteenweg	204		29	3	0	0	0	0	32
Visésteenweg	233		23	4	2	0	0	0	29
Visésteenweg	159		0	0	0	0	0	1	1
Visésteenweg			0	0	0	0	1	0	1
Wonckerweg			0	0	0	0	1	0	1
TOTAAL			9.700	768	70	28	17	27	10.610



SNELHEIDSINBREUKEN (autosnelwegen inbegrepen) : SNELHEIDSREGIME

2023

toegelaten snelheid	0-10 km/u te snel	11-20 km/u te snel	21-30 km/u te snel	31-40 km/u te snel	>40 km/u te snel	??? km/u te snel	TOTAAL
50	12.179	1.069	312	61	21	0	13.642
60	4	51	21	7	0	0	83
70	5.340	498	154	54	29	1	6.076
90	90	56	8	3	1	0	158
120	1.233	621	179	43	23	0	2.099
Onbekend	0	3	0	5	4	107	119
TOTAAL	18.846	2.298	674	173	78	108	22.177



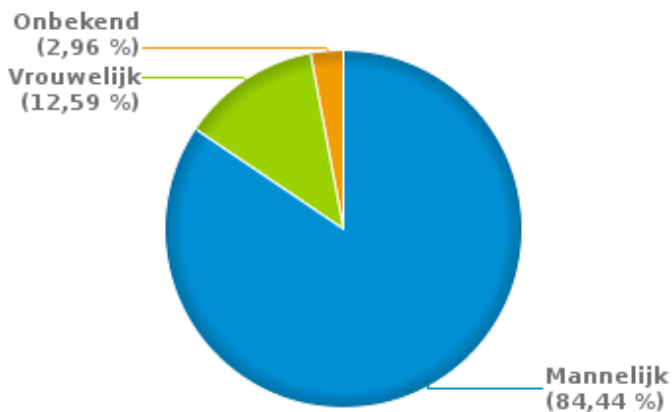
VERKEERSINBREUKEN (autosnelwegen inbegrepen) : PROFILERING

2023

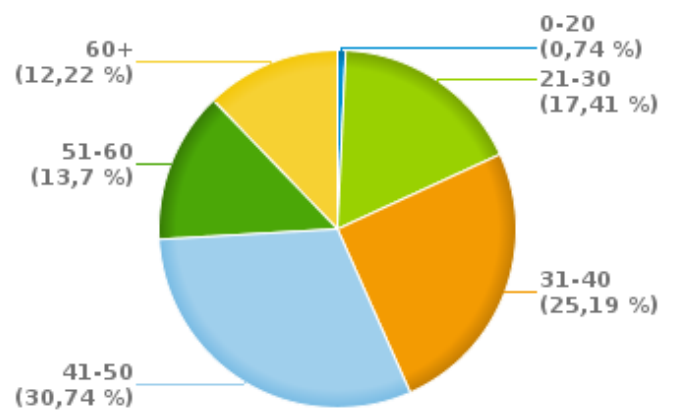
Aantal inbreuken alcohol per geslacht en per leeftijdscategorie

	Mannelijk	Vrouwelijk	Onbekend	TOTAAL
0-20	2	0	0	2
21-30	41	5	1	47
31-40	58	8	2	68
41-50	70	12	1	83
51-60	28	7	2	37
60+	29	2	2	33
TOTAAL	228	34	8	270

% Alcoholinbreuken per geslacht - 2023



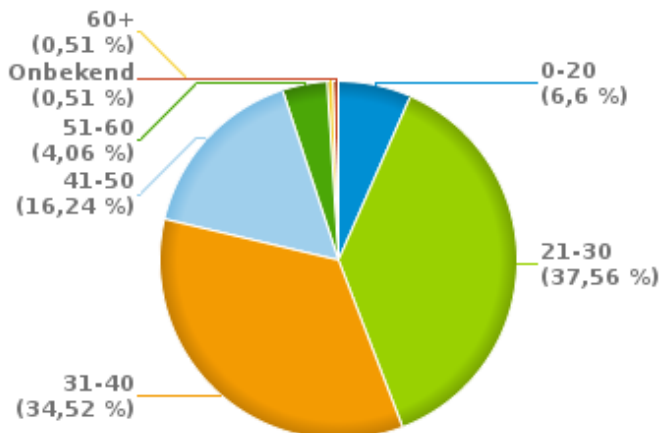
% Alcoholinbreuken per leeftijd - 2023



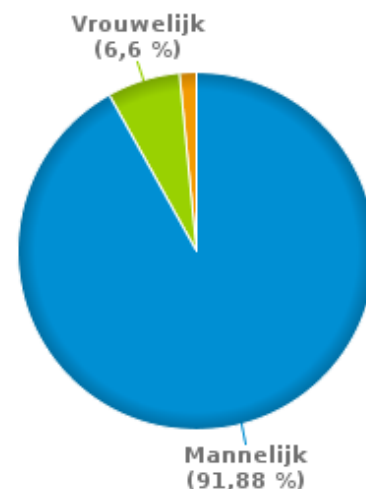
Aantal inbreuken drugs per geslacht en per leeftijdscategorie

	Mannelijk	Vrouwelijk	Onbekend	TOTAAL
0-20	12	1	0	13
21-30	70	3	1	74
31-40	60	7	1	68
41-50	30	2	0	32
51-60	7	0	1	8
60+	1	0	0	1
Onbekend	1	0	0	1
TOTAAL	181	13	3	197

% Drugsinbreuken per leeftijd - 2023



% Drugsinbreuken per geslacht - 2023





VERKEERSINBREUKEN

REPORT FILTERS

Begin jaar van de inbreuken	2015
Einde jaar van de inbreuken	2023
Trimester	Trim. 1;Trim. 2;Trim. 3;Trim. 4
Datum van afsluiting van de gegevensbank	30/04/24
Politiezone	PZ BILZEN/HOESSELT/RIEMST (BILZEN)
Lokale/federale eenheid	
Op/Buiten snelweg	(autosnelwegen inbegrepen)
Vaststellende politie-eenheid	

Refresh report datum	01/07/2024 10:22:01
-----------------------------	---------------------