

**Overzicht  
Verkeersinbreuken  
(autosnelwegen inbegrepen)  
2023**

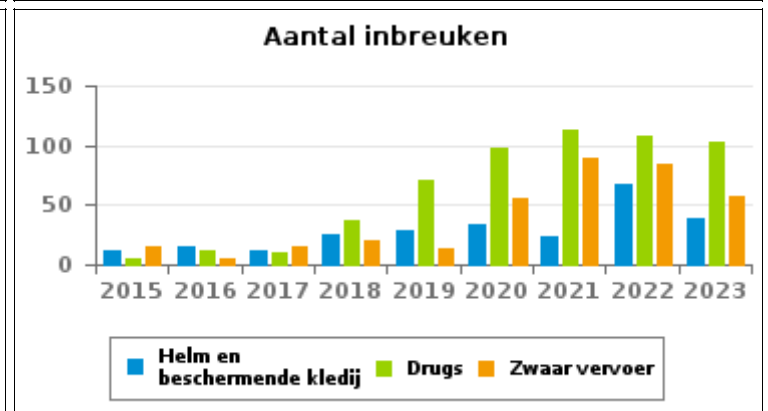
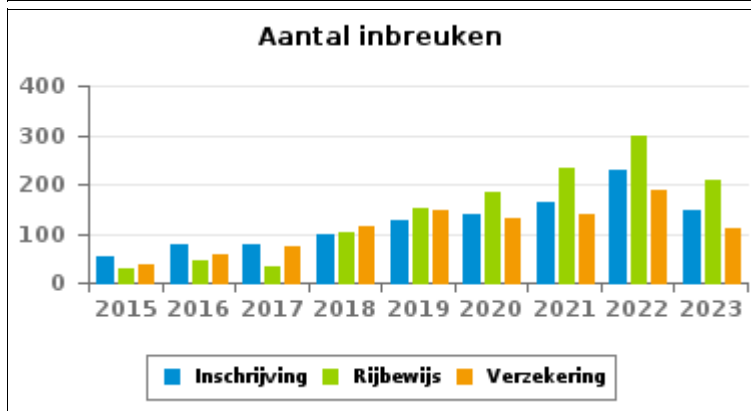
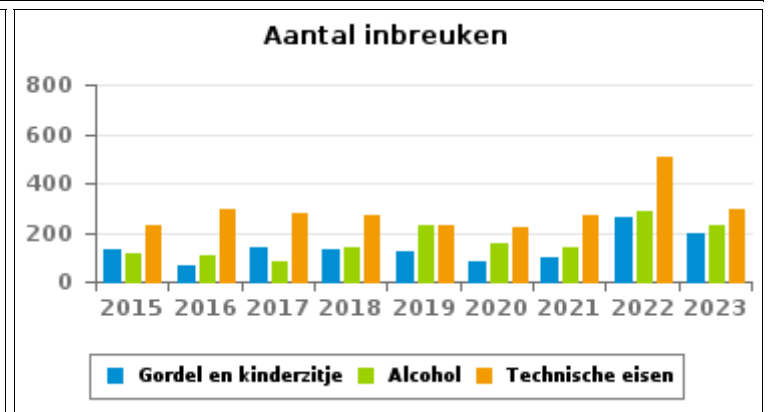
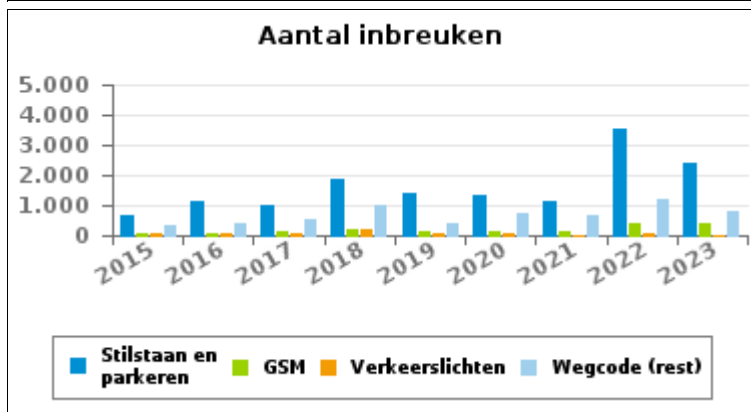
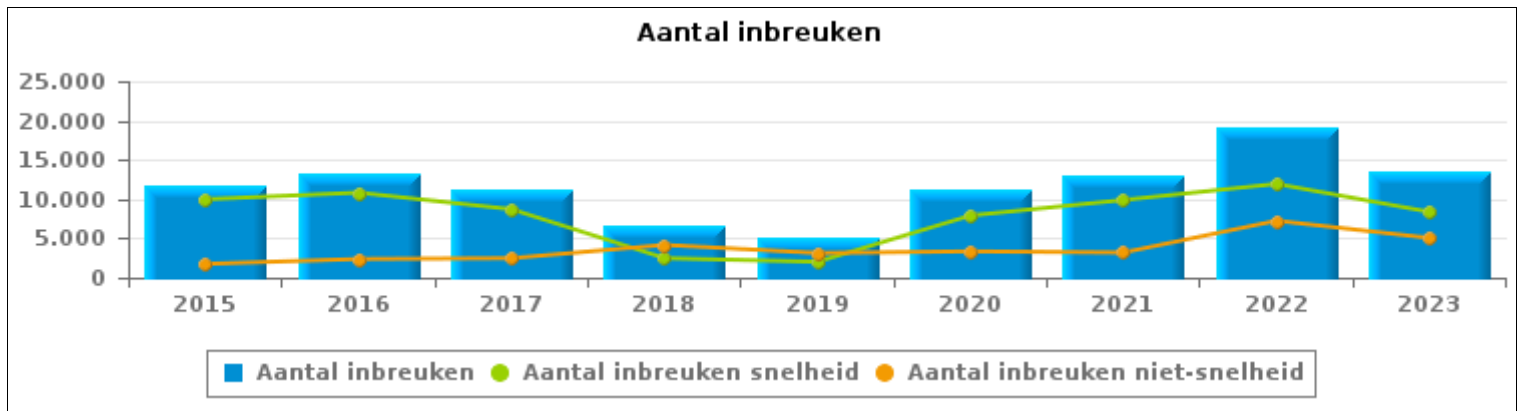
**PZ TONGEREN - HERSTAPPE  
(TONGEREN)**



# VERKEERSINBREUKEN (autosnelwegen inbegrepen) : ALGEMEEN OVERZICHT

## Vergelijking per jaar: 2015-2023

	2015	2016	2017	2018	2019	2020	2021	2022	2023
<b>TOTAAL AANTAL INBREUKEN</b>	<b>11.732</b>	<b>13.196</b>	<b>11.181</b>	<b>6.649</b>	<b>5.152</b>	<b>11.257</b>	<b>13.086</b>	<b>19.180</b>	<b>13.417</b>
<b>INBREUKEN PER THEMA</b>									
	2015	2016	2017	2018	2019	2020	2021	2022	2023
Snelheid	9.979	10.821	8.704	2.482	2.016	7.910	9.886	11.933	8.367
Stilstaan en parkeren	688	1.152	1.019	1.862	1.369	1.326	1.122	3.536	2.386
GSM	83	70	131	200	147	140	128	420	421
Helm en beschermende kledij	11	16	11	25	29	33	23	67	38
Gordel en kindersitje	132	62	142	134	124	81	99	261	199
Verkeerslichten	53	79	66	189	73	54	32	51	21
Wegcode (rest)	304	405	543	969	426	721	648	1.211	826
Alcohol	111	107	79	140	225	156	140	282	227
Drugs	5	11	10	37	71	97	113	108	103
Inschrijving	55	76	77	100	128	137	163	229	148
Rijbewijs	30	44	32	104	152	184	232	299	208
Technische eisen	228	290	279	268	229	220	268	503	295
Verzekering	38	57	73	116	147	129	139	189	112
Zwaar vervoer	15	5	15	21	13	55	90	84	58
Andere	0	1	0	1	3	12	2	6	4
Onbekend	0	0	0	1	0	2	1	1	4



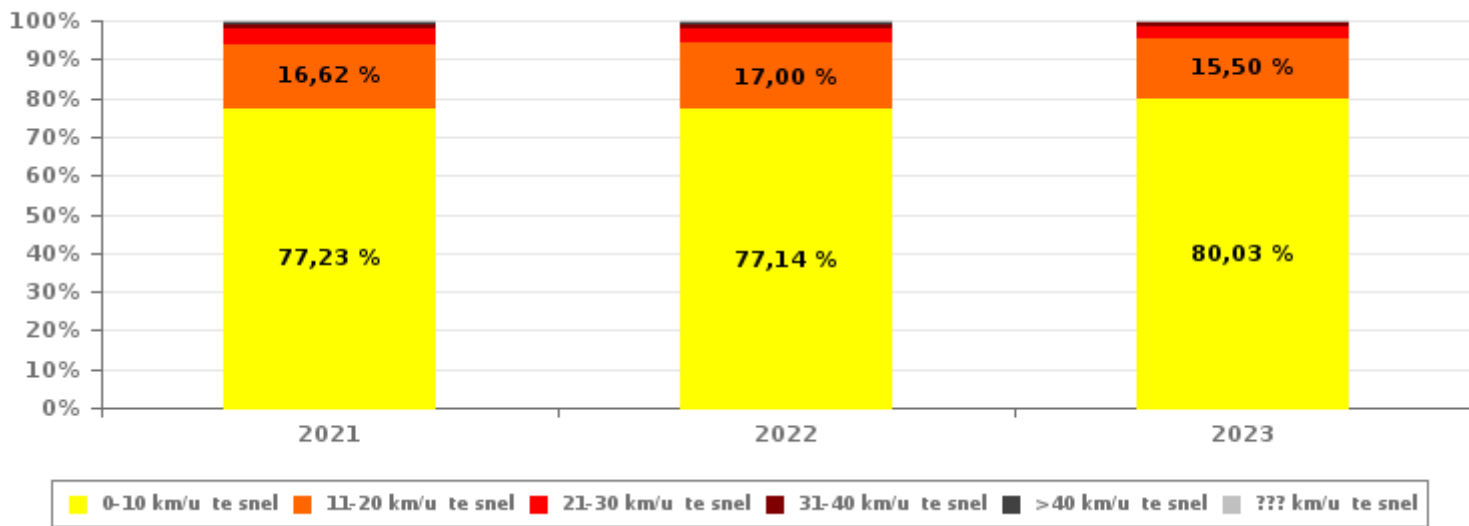


# VERKEERSINBREUKEN (autosnelwegen inbegrepen) : ALGEMEEN OVERZICHT INBREUKEN PER ZWAARTEGRAAD

Vergelijking per jaar: 2015-2023

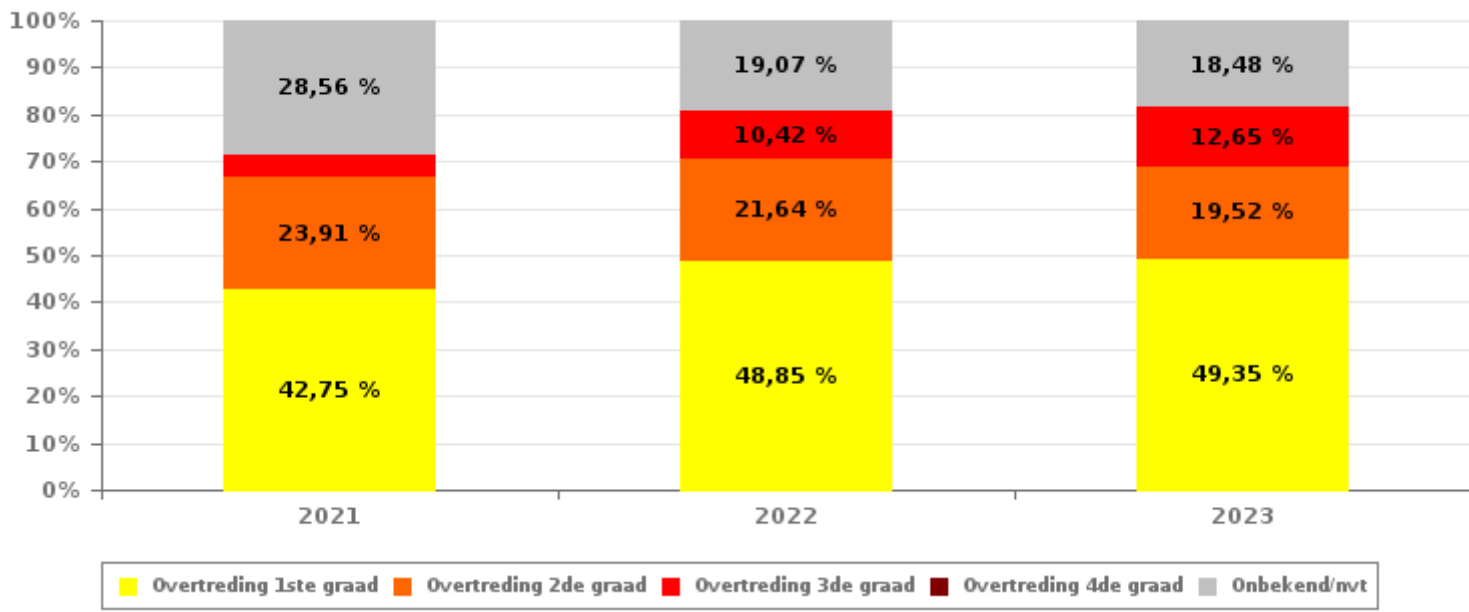
SNELHEID	2015	2016	2017	2018	2019	2020	2021	2022	2023
0-10 km/u te snel	7.996	8.250	6.581	1.797	1.412	5.377	7.635	9.205	6.696
11-20 km/u te snel	1.535	1.921	1.514	436	382	1.746	1.643	2.029	1.297
21-30 km/u te snel	329	436	426	131	93	503	397	482	256
31-40 km/u te snel	71	120	98	32	27	152	105	118	54
>40 km/u te snel	25	53	12	18	16	45	46	52	23
??? km/u te snel	23	41	73	68	86	87	60	47	41
<b>Subtotaal SNELHEID</b>	<b>9.979</b>	<b>10.821</b>	<b>8.704</b>	<b>2.482</b>	<b>2.016</b>	<b>7.910</b>	<b>9.886</b>	<b>11.933</b>	<b>8.367</b>

Aantal (snelheid) inbreuken : indeling per graad



NIET-SNELHEID	2015	2016	2017	2018	2019	2020	2021	2022	2023
1ste graad	553	1.038	1.341	2.036	1.274	1.610	1.368	3.540	2.492
2de graad	592	669	707	1.187	978	827	765	1.568	986
3de graad	186	178	164	441	183	164	151	755	639
4de graad	1	3	3	3	4	1	2	2	0
Onbekend/NVT	421	487	262	500	697	745	914	1.382	933
<b>Subtotaal NIET-SNELHEID</b>	<b>1.753</b>	<b>2.375</b>	<b>2.477</b>	<b>4.167</b>	<b>3.136</b>	<b>3.347</b>	<b>3.200</b>	<b>7.247</b>	<b>5.050</b>

Aantal (niet-snelheid) inbreuken : indeling per graad





## VERKEERSINBREUKEN (autosnelwegen inbegrepen) : ALGEMEEN OVERZICHT

Vergelijking per maand voor het jaar 2023

	Jan	Feb	Maa	Apr	Mei	Jun	Jul	Aug	Sep	Okt	Nov	Dec	TOTAAL
<b>TOTAAL AANTAL INBREUKEN</b>	<b>2.122</b>	<b>809</b>	<b>1.389</b>	<b>1.429</b>	<b>1.377</b>	<b>1.268</b>	<b>1.192</b>	<b>720</b>	<b>937</b>	<b>884</b>	<b>617</b>	<b>673</b>	<b>13.417</b>
<b>INBREUKEN PER THEMA</b>	<b>Jan</b>	<b>Feb</b>	<b>Maa</b>	<b>Apr</b>	<b>Mei</b>	<b>Jun</b>	<b>Jul</b>	<b>Aug</b>	<b>Sep</b>	<b>Okt</b>	<b>Nov</b>	<b>Dec</b>	<b>TOTAAL</b>
Snelheid	1.068	529	931	1.044	787	811	850	441	653	511	350	392	8.367
Stilstaan en parkeren	755	143	186	117	299	183	100	92	76	153	151	131	2.386
GSM	17	30	36	54	72	33	59	31	20	52	3	14	421
Helm en beschermende kledij	0	1	0	1	1	18	2	2	8	4	0	1	38
Gordel en kinderzitje	27	5	18	19	23	22	8	24	23	14	6	10	199
Verkeerslichten	2	0	3	1	1	2	1	3	4	2	2	0	21
Wegcode (rest)	119	33	83	83	78	85	65	42	58	70	46	64	826
Alcohol	33	14	21	20	18	18	10	16	20	11	28	18	227
Drugs	12	7	8	13	13	7	10	8	8	5	5	7	103
Inschrijving	17	8	16	13	16	20	13	18	5	11	4	7	148
Rijbewijs	29	14	19	17	24	23	19	13	22	16	1	11	208
Technische eisen	32	13	48	35	27	24	36	21	23	18	10	8	295
Verzekering	11	11	15	8	5	16	11	7	5	12	5	6	112
Zwaar vervoer	0	0	5	3	13	5	8	1	12	3	5	3	58
Andere	0	1	0	1	0	1	0	0	0	1	0	0	4
Onbekend	0	0	0	0	0	0	0	1	0	1	1	1	4
<b>INBREUKEN PER ZWAARTEGRAAD</b>	<b>Jan</b>	<b>Feb</b>	<b>Maa</b>	<b>Apr</b>	<b>Mei</b>	<b>Jun</b>	<b>Jul</b>	<b>Aug</b>	<b>Sep</b>	<b>Okt</b>	<b>Nov</b>	<b>Dec</b>	<b>TOTAAL</b>
<b>SNELHEID</b>	<b>Jan</b>	<b>Feb</b>	<b>Maa</b>	<b>Apr</b>	<b>Mei</b>	<b>Jun</b>	<b>Jul</b>	<b>Aug</b>	<b>Sep</b>	<b>Okt</b>	<b>Nov</b>	<b>Dec</b>	<b>TOTAAL</b>
0-10 km/u te snel	878	436	788	827	555	613	679	371	536	430	274	309	6.696
11-20 km/u te snel	152	81	117	167	165	154	137	55	97	66	54	52	1.297
21-30 km/u te snel	29	9	15	36	45	33	22	8	15	11	12	21	256
31-40 km/u te snel	5	2	0	3	15	7	6	4	2	0	4	6	54
>40 km/u te snel	1	0	1	7	3	2	4	0	1	2	1	1	23
??? km/u te snel	3	1	10	4	4	2	2	3	2	2	5	3	41
<b>Subtotaal SNELHEID</b>	<b>1.068</b>	<b>529</b>	<b>931</b>	<b>1.044</b>	<b>787</b>	<b>811</b>	<b>850</b>	<b>441</b>	<b>653</b>	<b>511</b>	<b>350</b>	<b>392</b>	<b>8.367</b>
<b>NIET-SNELHEID</b>	<b>Jan</b>	<b>Feb</b>	<b>Maa</b>	<b>Apr</b>	<b>Mei</b>	<b>Jun</b>	<b>Jul</b>	<b>Aug</b>	<b>Sep</b>	<b>Okt</b>	<b>Nov</b>	<b>Dec</b>	<b>TOTAAL</b>
1ste graad	632	142	228	151	291	232	134	114	108	171	146	143	2.492
2de graad	277	41	70	69	118	82	49	62	51	65	49	53	986
3de graad	39	39	61	79	89	54	69	44	44	73	17	31	639
4de graad	0	0	0	0	0	0	0	0	0	0	0	0	0
Onbekend/NVT	106	58	99	86	92	89	90	59	81	64	55	54	933
<b>Subtotaal NIET-SNELHEID</b>	<b>1.054</b>	<b>280</b>	<b>458</b>	<b>385</b>	<b>590</b>	<b>457</b>	<b>342</b>	<b>279</b>	<b>284</b>	<b>373</b>	<b>267</b>	<b>281</b>	<b>5.050</b>



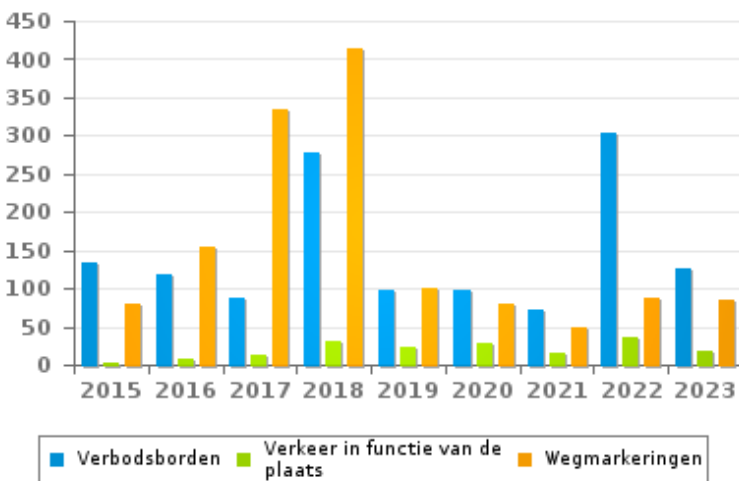
VERKEERSINBREUKEN (autosnelwegen inbegrepen) : ALGEMEEN OVERZICHT (DETAIL)

Vergelijking per jaar: 2015-2023

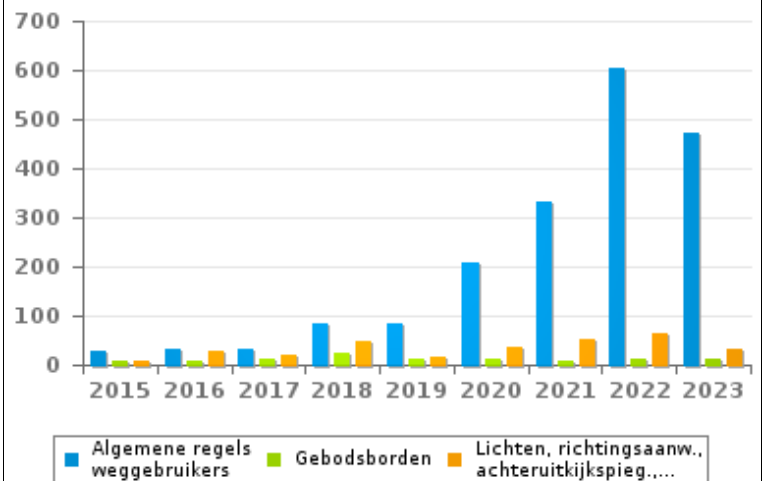
Wegcode(rest)

	2015	2016	2017	2018	2019	2020	2021	2022	2023
Algemene regels weggebruikers	29	33	32	86	83	209	332	603	474
Wegmarkeringen	80	155	335	415	100	80	49	88	85
Verbodsborden	133	119	87	279	98	99	73	304	127
Rijbewegingen	19	26	24	29	35	200	35	21	15
Lichten, richtingsaanw., achteruitkijkspieg.,...	9	27	19	48	18	35	53	66	33
Verkeer in functie van de plaats	2	7	14	30	23	28	16	36	19
Lading van goederen (Wegcode)	8	2	3	12	22	20	45	32	16
Gebodsborden	7	9	11	25	14	14	7	11	13
Bevelen van bevoegde personen	5	11	9	13	12	9	7	10	10
Vervoer van personen (Wegcode)	2	2	4	10	10	5	9	22	21
Voorrang	5	4	4	13	11	15	17	6	6
Gedrag tov bepaalde weggebruikers	3	7	1	4	0	5	3	2	3
Wegcode: andere	2	3	0	5	0	2	2	10	4
<b>TOTAAL</b>	<b>304</b>	<b>405</b>	<b>543</b>	<b>969</b>	<b>426</b>	<b>721</b>	<b>648</b>	<b>1.211</b>	<b>826</b>

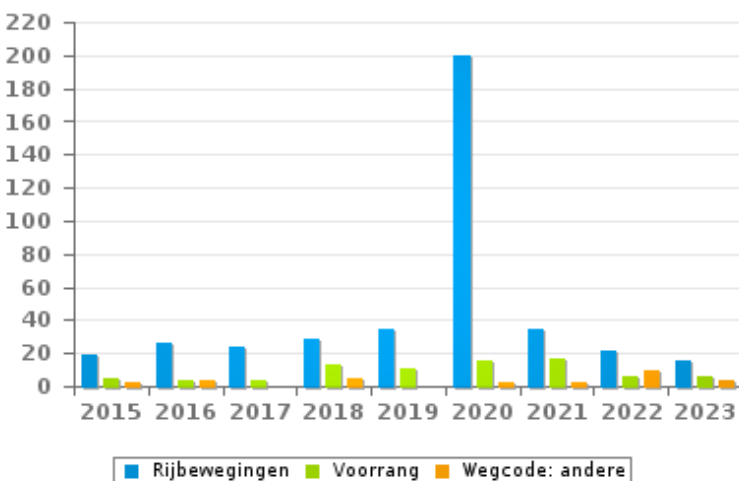
Aantal inbreuken



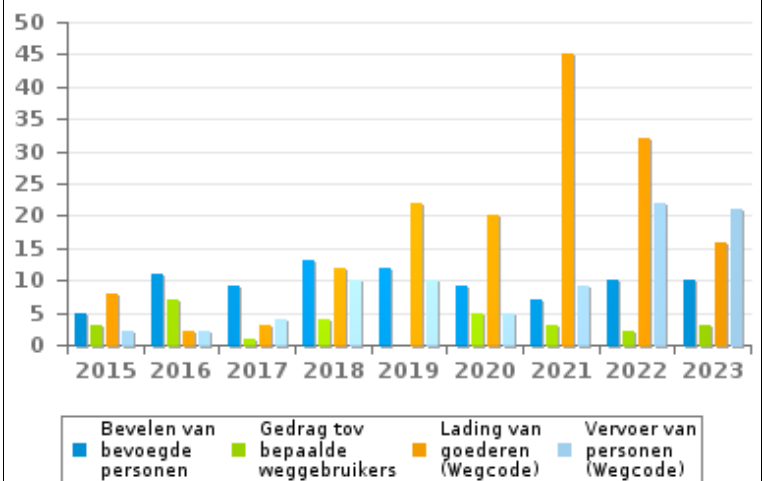
Aantal inbreuken



Aantal inbreuken



Aantal inbreuken





## VERKEERSINBREUKEN (autosnelwegen inbegrepen) : TOP 5

2023

**Alle inbreuken**

Thema	Wetsartikel	Aantal inbreuken	% (*)
Snelheid	[VI. Gew.:] Art. 11.2.3°. b). Buiten de bebouwde kommen is de snelheid beperkt tot 70 km per uur op de andere openbare wegen.	5.036	37,53 %
Snelheid	[VI. Gew.:] Art. 11.2.3°- b). Buiten de bebouwde kommen is de snelheid beperkt tot 70 km per uur op de andere openbare wegen. Op sommige openbare wegen kan evenwel een lagere of hogere snelheidsbeperking opgelegd of toegelaten worden door het verkeersbord C43. De lagere snelheidsbeperkingen voortvloeiend uit artikel 11.3 blijven van toepassing. Art. 5. De weggebruikers moeten de [...] verkeersborden [...] in acht nemen wanneer deze regelmatig zijn naar de vorm, voldoende zichtbaar zijn en overeenkomstig de voorschriften van [...] [het algemeen] reglement [op de politie van het wegverkeer en van het gebruik van de openbare weg] zijn aangebracht. Art. 68.3. [...] Bord C43 [met de vermelding 50]: Vanaf het verkeersbord tot het volgend kruispunt [of verkeersbord C45], verbod te rijden met een grotere snelheid dan [50 km per uur] [...].	2.465	18,37 %
GSM	De overtreding op de hierna vermelde bepalingen wordt beschouwd als overtreding van 3de graad krachtens artikel 3.2°/2 van KB 30-09-2005: Art. 8.4. Behalve wanneer zijn voertuig stilstaat of geparkeerd is, mag de bestuurder geen mobiel elektronisch apparaat met een scherm [GSM/Smartphone/...] gebruiken, vasthouden noch manipuleren, tenzij het in een daartoe bestemde houder aan het voertuig bevestigd is.	421	3,14 %
Wegcode (rest)	Art. 59.6. Onder voorbehoud van de afwijkingen voorzien in artikel 81.5 van [...] [het] reglement [op de politie van het wegverkeer en van het gebruik van de openbare weg] en in het koninklijk besluit betreffende het wegverkeer van uitzonderlijke voertuigen, mag geen enkel voertuig in het verkeer op de openbare weg worden gebracht of gehouden, indien het niet beantwoordt aan de bepalingen van [...] [het algemeen] reglement [op de politie van het wegverkeer en van het gebruik van de openbare weg], en van de technische reglementen van de auto's of van de bromfietsen en motorfietsen.	415	3,09 %
Snelheid	[VI. Gew.:] Snelheidsbeperking / zone 50 / openbare wegen buiten bebouwde kom, met uitzondering van de autosnelwegen. Art. 5. De weggebruikers moeten de verkeerslichten, verkeersborden en wegmarkeringen in acht nemen wanneer deze regelmatig zijn naar de vorm, voldoende zichtbaar zijn en overeenkomstig de voorschriften van [...] [het algemeen] reglement [op de politie van het wegverkeer en van het gebruik van de openbare weg] zijn aangebracht. Art. 68.3. [...] Bord C43 [met zonale geldigheid en vermelding 50]: Vanaf het verkeersbord [...] [tot het eindezonebord], verbod te rijden met een grotere snelheid dan [50 km per uur] [...]. Art. 65.5.10. Snelheidszones worden aangeduid door het verkeersbord C43 waaraan overeenkomstig 65.5.3. zonale geldigheid wordt gegeven. Vanaf het zonebord tot het eindezonebord is het verboden te rijden met een hogere snelheid dan de zonale snelheid [...].	394	2,94 %



# VERKEERSINBREUKEN (autosnelwegen inbegrepen) : TOP 5

2023

## 4de graadsinbreuken

Thema	Wetsartikel	Aantal inbreuken	% (*)

(\*) % ten opzichte van totaal aantal inbreuken



# VERKEERSINBREUKEN (autosnelwegen inbegrepen) : MOMENT

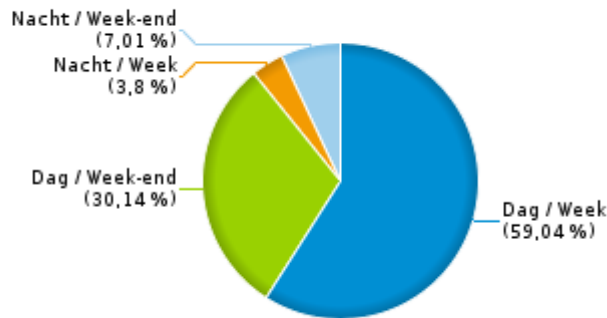
## Aantal inbreuken per moment van de week 2023

	Week			Week-end			TOTAAL
	Dag	Nacht	Subtotaal	Dag	Nacht	Subtotaal	
Snelheid	4.905	385	5.290	2.533	544	3.077	8.367
Stilstaan en parkeren	1.395	44	1.439	817	130	947	2.386
GSM	381	1	382	38	1	39	421
Helm en beschermende kledij	18	0	18	20	0	20	38
Gordel en kinderzitje	131	0	131	54	14	68	199
Verkeerslichten	11	1	12	8	1	9	21
Wegcode (rest)	470	31	501	278	47	325	826
Alcohol	35	16	51	71	105	176	227
Drugs	46	1	47	31	25	56	103
Inschrijving	99	4	103	36	9	45	148
Rijbewijs	128	7	135	43	30	73	208
Technische eisen	180	14	194	82	19	101	295
Verzekering	63	5	68	29	15	44	112
Zwaar vervoer	55	1	56	2	0	2	58
Andere	3	0	3	1	0	1	4
Onbekend	2	0	2	1	1	2	4
<b>TOTAAL</b>	<b>7.922</b>	<b>510</b>	<b>8.432</b>	<b>4.044</b>	<b>941</b>	<b>4.985</b>	<b>13.417</b>

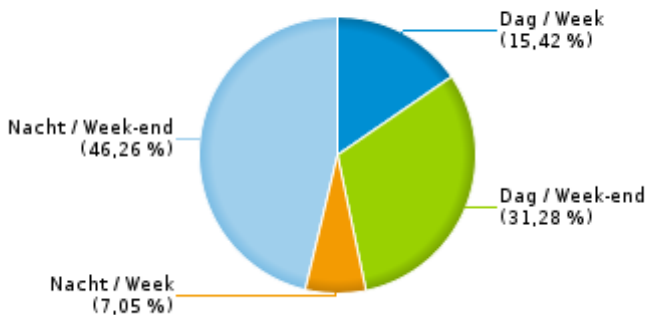
Weekend: van vrijdag 22.00u tot maandag 06.00u  
Week: van maandag 06.00u tot vrijdag 22.00u

Dag: van 06.00u tot 22.00u  
Nacht: van 22.00u tot 06.00u

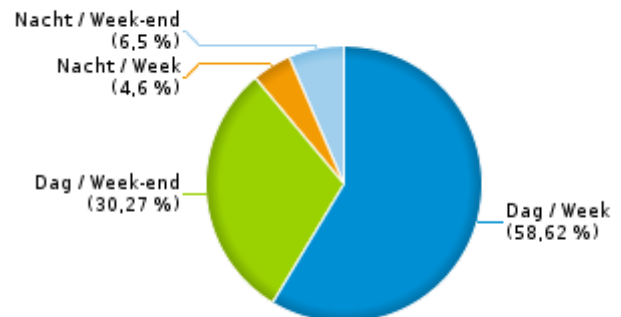
% inbreuken per moment - 2023



% alcoholinbreuken per moment - 2023



% snelheidsinbreuken per moment - 2023







## SNELHEIDSINBREUKEN (autosnelwegen inbegrepen) : PLAATS

2023

## Herstappe

Straat	Huis nr	Km paal	0-10 km/u te snel	TOTAAL
N614 Amay (N617) - Tongeren (N69)		22.6	3	3
N614 Amay (N617) - Tongeren (N69)			1	1
<b>TOTAAL</b>			<b>4</b>	<b>4</b>

## Tongeren

Straat	Huis nr	Km paal	0-10 km/u te snel	11-20 km/u te snel	21-30 km/u te snel	31-40 km/u te snel	>40 km/u te snel	??? km/u te snel	TOTAAL
A13-E313 Ri Antwerpen			0	0	0	0	0	1	1
A13-E313 Ri Luik			1	2	3	0	0	0	6
A13-E313 Ri Luik		91.0	0	1	0	0	0	0	1
A13-E313 Ri Luik		93.9	0	0	0	0	0	1	1
A13-E313 Ri Luik		94.0	0	0	0	1	0	0	1
A13-E313 Ri Luik		95.0	0	0	0	0	0	1	1
Albertwal			0	0	0	0	0	7	7
BAVERSSTRAAT RICHTING SPOUWEN		0.9	72	15	1	1	0	0	89
BAVERSSTRAAT RICHTING TONGEREN		0.9	100	20	2	0	0	0	122
BILZERSTEENWEG RICHTING BILZEN	456		4	2	0	0	0	0	6
BILZERSTEENWEG RICHTING BILZEN	411		3	0	1	0	0	0	4
BILZERSTEENWEG RICHTING TONGEREN	456		4	1	0	0	0	0	5
BILZERSTEENWEG RICHTING TONGEREN	411		0	1	0	0	0	0	1
Blaarstraat	99		0	0	0	0	0	1	1
Blaarstraat			0	0	0	0	0	1	1
BLAARSTRAAT RICHTING RIEMST	296		13	1	0	0	0	0	14
BLAARSTRAAT RICHTING TONGEREN	296		3	0	0	0	0	0	3
BOUVERDSTRAAT RICHTING RIEMST	26		7	0	0	0	0	0	7
BOUVERDSTRAAT RICHTING 'S HERENELDEREN	26		18	2	1	0	0	0	21
Dashovenstraat			0	0	0	0	0	1	1
DE GRUNNESTRAAT RICHTING RUTTEN	11		17	0	0	0	0	0	17



## SNELHEIDSINBREUKEN (autosnelwegen inbegrepen) : PLAATS

2023

## Tongeren

Straat	Huis nr	Km paal	0-10 km/u te snel	11-20 km/u te snel	21-30 km/u te snel	31-40 km/u te snel	>40 km/u te snel	??? km/u te snel	TOTAAL
DE GRUNNESTRAAT RICHTING TONGEREN	11		25	4	0	0	0	0	29
Driekruisenstraat	73		0	0	0	0	0	1	1
Eeuwfeestwal			0	0	0	0	0	1	1
Elderenstraat	91		12	2	0	0	0	0	14
Elderenstraat			2	0	0	0	0	3	5
ELDERENSTRAAT RICHTING SPOUWEN	97		12	2	0	0	0	0	14
ELDERENSTRAAT RICHTING TONGEREN	97		7	1	0	0	0	0	8
Hasseltsesteenweg	177		1	0	0	0	0	0	1
HASSETSESTEENWEG RICHTING HASSELT	460		14	6	0	0	0	0	20
HASSETSESTEENWEG RICHTING HASSELT	255		3	1	0	0	0	0	4
HASSETSESTEENWEG RICHTING TONGEREN	460		23	2	1	0	0	0	26
HASSETSESTEENWEG RICHTING TONGEREN	255		20	3	1	0	0	0	24
Hazelereik	32		5	3	1	0	0	0	9
Hemelingenstraat	14		0	0	0	0	0	1	1
Herenbosweg			0	0	0	0	0	1	1
Hoeise Kassei			5	0	1	1	2	0	9
HOEISE KASSEI / KRP KRAAIBOEK RICHTING CRISNEE	ZN		68	36	13	2	1	0	120
HOEISE KASSEI / KRP KRAAIBROEK RICHTING TONGEREN	ZN		34	19	10	2	0	0	65
HOEISE KASSEI RICHTING CRISNEE		23.8	14	13	1	1	0	0	29
HOEISE KASSEI RICHTING LUIK		22.6	60	45	11	7	3	0	126
HOEISE KASSEI RICHTING TONGEREN		22.6	139	91	23	6	0	0	259
HOEISE KASSEI RICHTING TONGEREN		23.8	18	10	2	4	0	0	34
Jaminéstraat	33		0	0	0	0	0	1	1
Kastanjewal			0	0	0	0	0	1	1
Kleinmeersstraat			0	0	0	0	0	2	2
Leopoldwal	68		6	0	0	0	0	0	6
Leopoldwal			0	0	0	0	0	1	1



## SNELHEIDSINBREUKEN (autosnelwegen inbegrepen) : PLAATS

2023

## Tongeren

Straat	Huis nr	Km paal	0-10 km/u te snel	11-20 km/u te snel	21-30 km/u te snel	31-40 km/u te snel	>40 km/u te snel	??? km/u te snel	TOTAAL
LIMESWEG RICHTING HEERSTERVELDWEG	2		102	46	10	0	0	0	158
LIMESWEG RICHTING MAASTRICHTERSTEENWEG	2		23	9	3	0	0	0	35
Luikersteenweg	148		2	1	0	3	1	0	7
Luikersteenweg			3	1	0	0	0	3	7
Luikersteenweg	111		0	0	0	0	0	1	1
Luikersteenweg	151		0	0	0	0	0	1	1
LUIKERSTEENWEG (N20) RICHTING JUPRELLE		24.1	76	23	5	1	1	0	106
LUIKERSTEENWEG (N20) RICHTING TONGEREN		24.1	69	14	3	1	0	0	87
LUIKERSTEENWEG (N20) RICHTING TONGEREN	421	24.1	45	10	3	0	1	0	59
LUIKERSTEENWEG RICHTING JUPRELLE	148		282	64	12	1	1	0	360
LUIKERSTEENWEG RICHTING LUIK	519		120	34	3	0	0	0	157
LUIKERSTEENWEG RICHTING LUIK	590		88	17	4	1	1	0	111
LUIKERSTEENWEG RICHTING TONGEREN	519		185	36	9	0	0	0	230
LUIKERSTEENWEG RICHTING TONGEREN	148		168	30	5	1	0	0	204
LUIKERSTEENWEG RICHTING TONGEREN	590		105	33	8	1	0	0	147
LUIKERSTEENWEG RICHTING TONGEREN	148	22.6	27	9	2	0	0	0	38
Maastrichtersteenweg			0	0	0	0	0	2	2
Maastrichtersteenweg	470		0	0	0	0	0	1	1
MAASTRICHTERSTEENWEG RICHTING RIEMST	418		11	5	1	0	0	0	17
MAASTRICHTERSTEENWEG RICHTING TONGEREN	418		9	2	0	1	0	0	12
Molenstraat			0	0	0	0	0	1	1
MOLENWEG RICHTING HOESELT	ZN		17	8	0	0	0	0	25
MOLENWEG RICHTING TONGEREN CENTRUM	ZN		2	0	0	0	0	0	2
Nellestraat			0	0	0	0	0	1	1
Neremstraat	201		0	0	0	0	0	1	1
Neremstraat	50		0	0	0	0	0	1	1
Neremweg	86		0	1	0	0	0	0	1
NEREMWEG RICHTING NEREM	221		89	24	5	1	0	0	119



## SNELHEIDSINBREUKEN (autosnelwegen inbegrepen) : PLAATS

2023

## Tongeren

Straat	Huis nr	Km paal	0-10 km/u te snel	11-20 km/u te snel	21-30 km/u te snel	31-40 km/u te snel	>40 km/u te snel	??? km/u te snel	TOTAAL
NEREMWEG RICHTING NEREM	86F		7	0	0	0	0	0	7
NEREMWEG RICHTING TONGEREN	221		104	13	2	0	0	0	119
NEREMWEG RICHTING TONGEREN	86F		0	1	0	0	0	0	1
Overhaamlaan	28		0	0	0	0	0	1	1
OVERHAAMLAAAN RICHTING LUIK	11		81	18	3	0	0	0	102
OVERHAAMLAAAN RICHTING TONGEREN	11		140	21	3	1	0	0	165
Romeinse Kassei			3	0	0	0	1	0	4
Romeinse Kassei	266		0	0	0	0	0	1	1
ROMEINSE KASSEI RICHTING OREYE		5.9	54	17	7	5	2	0	85
ROMEINSE KASSEI RICHTING TONGEREN	100		3.284	340	48	7	6	0	3.685
ROMEINSE KASSEI RICHTING TONGEREN		5.9	27	11	4	2	0	0	44
RUTTERMOLENSTRAAT RICHTING CRISNEE		26.1	8	7	2	0	0	0	17
RUTTERMOLENSTRAAT RICHTING TONGEREN		26.1	10	2	1	0	0	0	13
SACRAMENTSTRAAT RICHTING SINT-MATERNUSWAL	96		17	1	0	0	0	0	18
Schaapsweide	28		1	2	0	1	1	0	5
Schaapsweide	26		0	0	1	0	0	0	1
SCHAAPSWEIDE RICHTING RUTTEN	26		299	88	20	0	2	0	409
SCHAAPSWEIDE RICHTING RUTTEN	26	22.6	45	9	1	0	0	0	55
SCHAAPSWEIDE RICHTING TONGEREN	26		175	48	7	0	0	0	230
Sint-Truidersteenweg			0	0	0	0	0	2	2
SINT-TRUIDERSTEENWEG RICHTING BORGLOON	52		48	17	2	0	0	0	67
SINT-TRUIDERSTEENWEG RICHTING BORGLOON	60		26	4	1	0	0	0	31
SINT-TRUIDERSTEENWEG RICHTING SINT-TRUIDEN	411		8	2	0	0	0	0	10
SINT-TRUIDERSTEENWEG RICHTING TONGEREN	52		50	9	2	0	0	0	61
SINT-TRUIDERSTEENWEG RICHTING TONGEREN	60		25	4	1	1	0	0	31
SINT-TRUIDERSTEENWEG RICHTING TONGEREN	411		16	2	1	0	0	0	19
ST-TRUIDERSTEENWEG KRP MOMBEEKSTRAAT RICHTING BORG	ZN		3	1	2	0	0	0	6



## SNELHEIDSINBREUKEN (autosnelwegen inbegrepen) : PLAATS

2023

## Tongeren

Straat	Huis nr	Km paal	0-10 km/u te snel	11-20 km/u te snel	21-30 km/u te snel	31-40 km/u te snel	>40 km/u te snel	??? km/u te snel	TOTAAL
ST-TRUIDERSTEENWEG KRP MOMBEEKSTRAAT RICHTING TONG	ZN		1	1	0	0	0	0	2
VENSTRAAT RICHTING LUIK	12		20	4	1	0	0	0	25
VENSTRAAT RICHTING NEREM	12		16	2	0	0	0	0	18
Viséweg			6	3	1	0	0	0	10
WISEWEG RICHTING LUIK	81		14	3	0	0	0	0	17
WISEWEG RICHTING LUIK	222		2	1	0	0	0	0	3
WISEWEG RICHTING SLUIZEN	ZN		20	5	0	0	0	0	25
WISEWEG RICHTING TONGEREN	ZN		17	6	0	0	0	0	23
WISEWEG RICHTING TONGEREN	81		8	3	1	0	0	0	12
WISEWEG RICHTING TONGEREN	222		7	1	0	1	0	0	9
WIJKSTRAAT RICHTING LUIK	83		10	1	0	0	0	0	11
WIJKSTRAAT RICHTING TONGEREN	83		7	0	0	0	0	0	7
<b>TOTAAL</b>			<b>6.692</b>	<b>1.297</b>	<b>256</b>	<b>54</b>	<b>23</b>	<b>41</b>	<b>8.363</b>



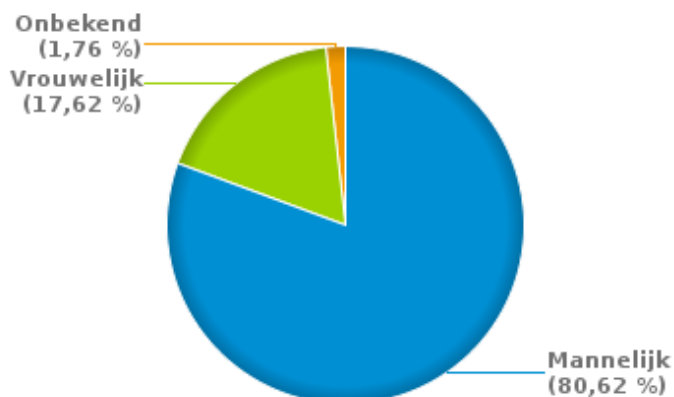
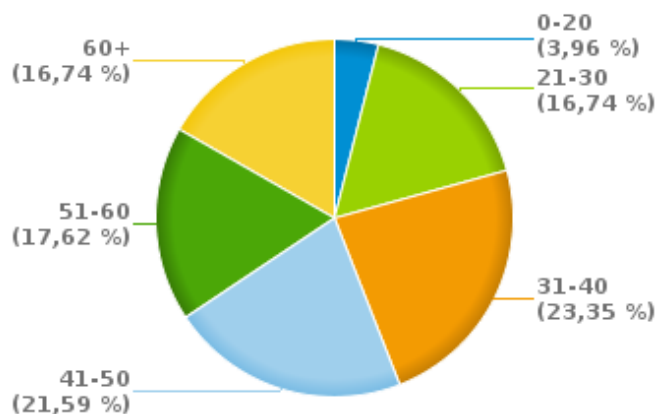
## SNELHEIDSINBREUKEN (autosnelwegen inbegrepen) : SNELHEIDSREGIME

2023

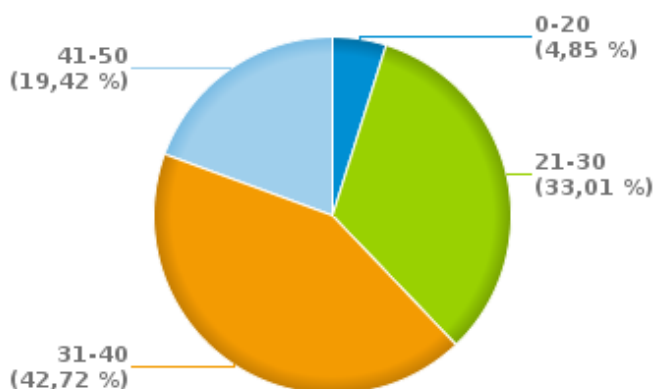
toegelaten snelheid	0-10 km/u te snel	11-20 km/u te snel	21-30 km/u te snel	31-40 km/u te snel	>40 km/u te snel	??? km/u te snel	TOTAAL
30	17	1	0	0	0	0	18
50	2.415	561	100	10	5	0	3.091
60	45	120	5	0	0	0	170
70	4.218	612	148	43	18	0	5.039
120	1	3	3	1	0	0	8
Onbekend	0	0	0	0	0	41	41
<b>TOTAAL</b>	<b>6.696</b>	<b>1.297</b>	<b>256</b>	<b>54</b>	<b>23</b>	<b>41</b>	<b>8.367</b>

**VERKEERSINBREUKEN (autosnelwegen inbegrepen) : PROFILERING  
2023****Aantal inbreuken alcohol per geslacht en per leeftijdscategorie**

	Mannelijk	Vrouwelijk	Onbekend	TOTAAL
0-20	8	1	0	9
21-30	30	7	1	38
31-40	36	15	2	53
41-50	40	8	1	49
51-60	32	8	0	40
60+	37	1	0	38
<b>TOTAAL</b>	<b>183</b>	<b>40</b>	<b>4</b>	<b>227</b>

**% Alcoholinbreuken per geslacht - 2023****% Alcoholinbreuken per leeftijd - 2023****Aantal inbreuken drugs per geslacht en per leeftijdscategorie**

	Mannelijk	Vrouwelijk	Onbekend	TOTAAL
0-20	5	0	0	5
21-30	33	0	1	34
31-40	38	6	0	44
41-50	17	2	1	20
<b>TOTAAL</b>	<b>93</b>	<b>8</b>	<b>2</b>	<b>103</b>

**% Drugsinbreuken per leeftijd - 2023****% Drugsinbreuken per geslacht - 2023**



## VERKEERSINBREUKEN

### REPORT FILTERS

Begin jaar van de inbreuken	2015
Einde jaar van de inbreuken	2023
Trimester	Trim. 1;Trim. 2;Trim. 3;Trim. 4
Datum van afsluiting van de gegevensbank	30/04/24
Politiezone	PZ TONGEREN - HERSTAPPE (TONGEREN)
Lokale/federale eenheid	
Op/Buiten snelweg	(autosnelwegen inbegrepen)
Vaststellende politie-eenheid	

Refresh report datum	01/07/2024 10:22:01
----------------------	---------------------