

**Overzicht  
Verkeersinbreuken  
(autosnelwegen inbegrepen)  
2023**

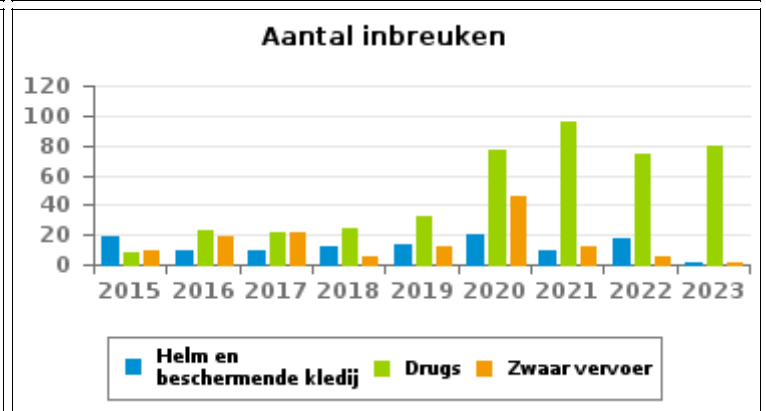
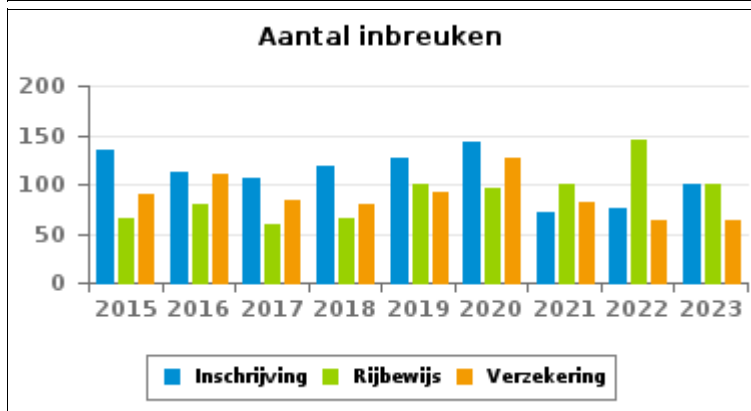
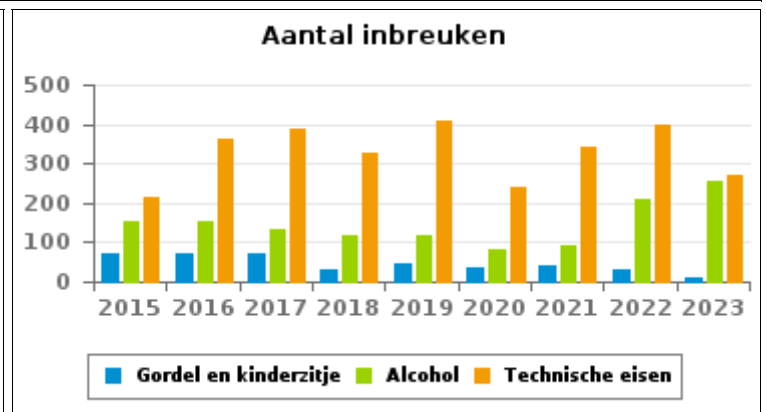
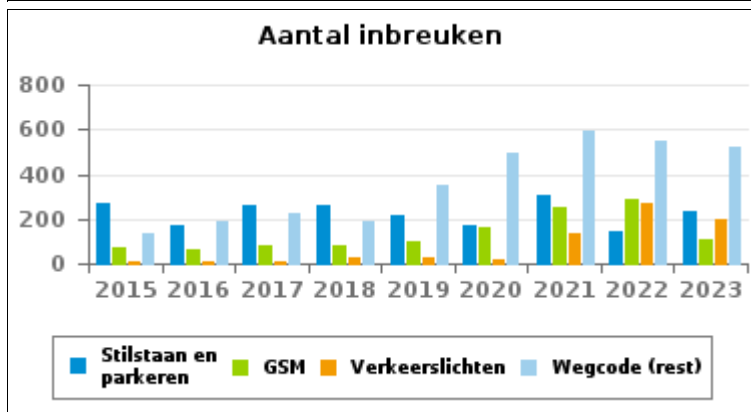
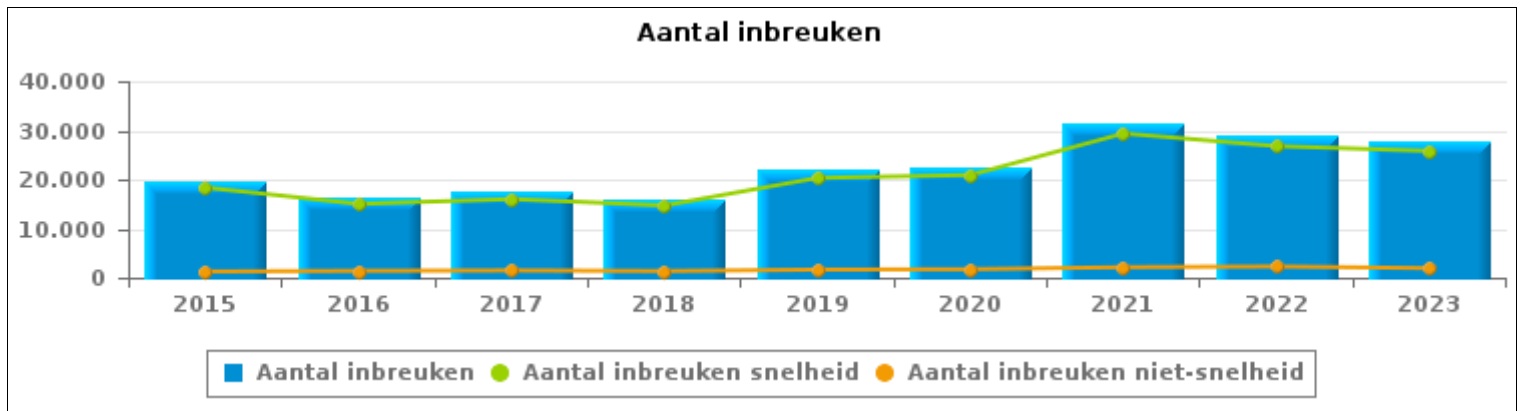
**PZ KANTON BORGLOON  
(KORTESSEM)**



# VERKEERSINBREUKEN (autosnelwegen inbegrepen) : ALGEMEEN OVERZICHT

## Vergelijking per jaar: 2015-2023

	2015	2016	2017	2018	2019	2020	2021	2022	2023
<b>TOTAAL AANTAL INBREUKEN</b>	<b>19.612</b>	<b>16.402</b>	<b>17.483</b>	<b>16.047</b>	<b>21.959</b>	<b>22.635</b>	<b>31.502</b>	<b>29.060</b>	<b>27.757</b>
<b>INBREUKEN PER THEMA</b>									
	2015	2016	2017	2018	2019	2020	2021	2022	2023
Snelheid	18.350	15.017	16.006	14.703	20.316	20.909	29.367	26.784	25.811
Stilstaan en parkeren	274	174	262	263	214	170	303	145	230
GSM	75	62	84	77	100	164	254	292	112
Helm en beschermende kledij	19	9	10	12	14	20	9	17	2
Gordel en kindersitje	69	70	69	32	44	37	41	33	12
Verkeerslichten	9	11	13	31	27	21	139	267	194
Wegcode (rest)	136	193	223	192	354	497	590	546	523
Alcohol	153	155	134	116	119	83	92	208	253
Drugs	8	23	22	24	33	77	96	74	79
Inschrijving	134	112	107	118	126	143	71	75	101
Rijbewijs	65	80	59	66	99	96	100	144	99
Technische eisen	212	364	389	324	408	238	343	399	268
Verzekering	90	110	83	80	92	127	81	63	63
Zwaar vervoer	10	19	21	5	12	46	12	6	2
Andere	0	3	1	4	1	7	3	6	2
Onbekend	8	0	0	0	0	0	1	1	6



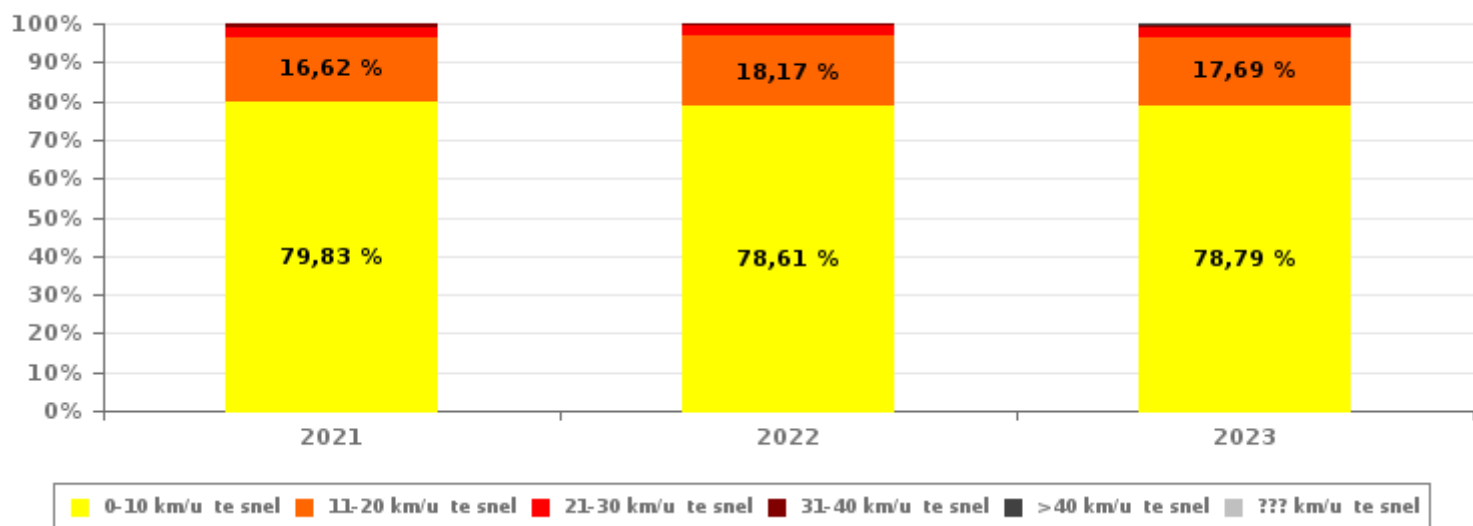


# VERKEERSINBREUKEN (autosnelwegen inbegrepen) : ALGEMEEN OVERZICHT INBREUKEN PER ZWAARTEGRAAD

Vergelijking per jaar: 2015-2023

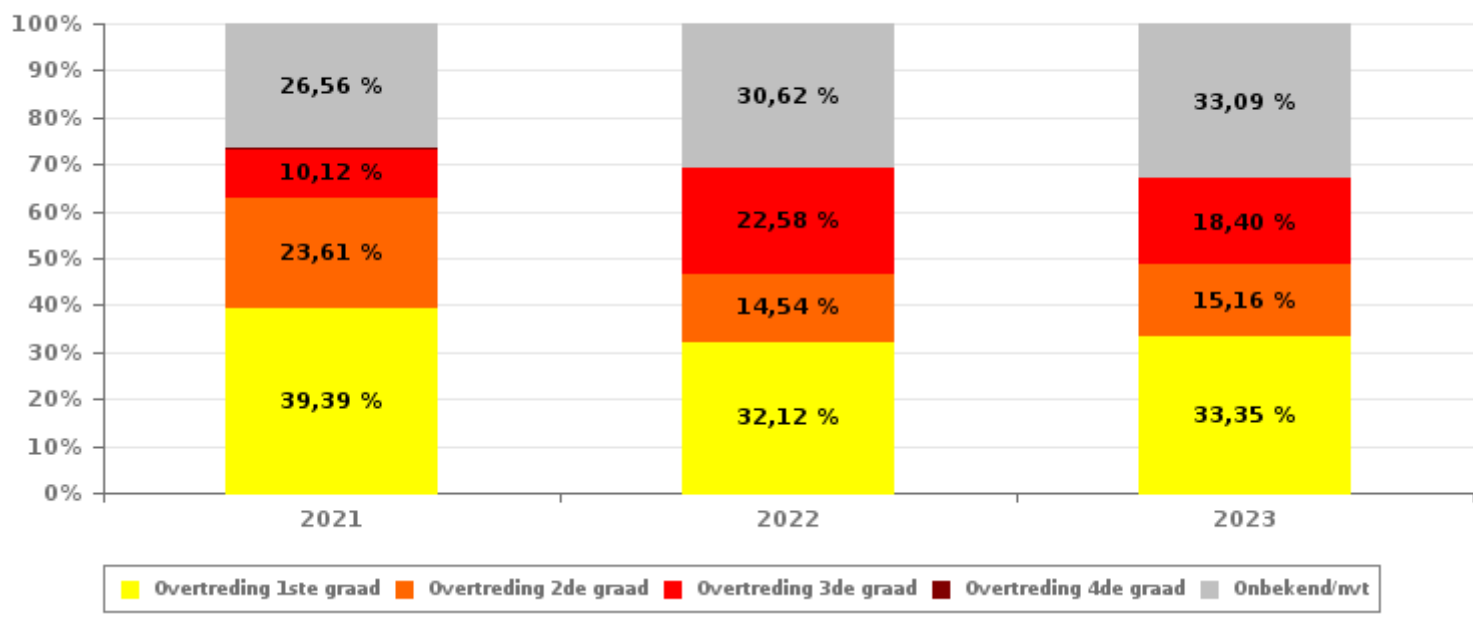
SNELHEID	2015	2016	2017	2018	2019	2020	2021	2022	2023
0-10 km/u te snel	12.354	11.197	12.061	10.866	15.634	15.717	23.443	21.054	20.336
11-20 km/u te snel	4.585	2.984	3.067	2.992	3.789	4.315	4.882	4.867	4.565
21-30 km/u te snel	1.045	627	644	617	681	660	794	671	700
31-40 km/u te snel	250	132	162	138	139	145	174	128	134
>40 km/u te snel	97	47	47	69	32	37	42	44	45
??? km/u te snel	19	30	25	21	41	35	32	20	31
<b>Subtotaal SNELHEID</b>	<b>18.350</b>	<b>15.017</b>	<b>16.006</b>	<b>14.703</b>	<b>20.316</b>	<b>20.909</b>	<b>29.367</b>	<b>26.784</b>	<b>25.811</b>

Aantal (snelheid) inbreuken : indeling per graad



NIET-SNELHEID	2015	2016	2017	2018	2019	2020	2021	2022	2023
1ste graad	349	324	593	557	700	636	841	731	649
2de graad	317	229	351	299	359	458	504	331	295
3de graad	47	110	110	107	128	76	216	514	358
4de graad	1	3	4	4	5	2	7	3	0
Onbekend/NVT	548	719	419	377	451	554	567	697	644
<b>Subtotaal NIET-SNELHEID</b>	<b>1.262</b>	<b>1.385</b>	<b>1.477</b>	<b>1.344</b>	<b>1.643</b>	<b>1.726</b>	<b>2.135</b>	<b>2.276</b>	<b>1.946</b>

Aantal (niet-snelheid) inbreuken : indeling per graad





## VERKEERSINBREUKEN (autosnelwegen inbegrepen) : ALGEMEEN OVERZICHT

Vergelijking per maand voor het jaar 2023

	Jan	Feb	Maa	Apr	Mei	Jun	Jul	Aug	Sep	Okt	Nov	Dec	TOTAAL
<b>TOTAAL AANTAL INBREUKEN</b>	<b>2.098</b>	<b>3.285</b>	<b>2.359</b>	<b>2.436</b>	<b>2.200</b>	<b>1.999</b>	<b>2.226</b>	<b>2.090</b>	<b>1.604</b>	<b>3.437</b>	<b>1.678</b>	<b>2.345</b>	<b>27.757</b>
<b>INBREUKEN PER THEMA</b>	<b>Jan</b>	<b>Feb</b>	<b>Maa</b>	<b>Apr</b>	<b>Mei</b>	<b>Jun</b>	<b>Jul</b>	<b>Aug</b>	<b>Sep</b>	<b>Okt</b>	<b>Nov</b>	<b>Dec</b>	<b>TOTAAL</b>
Snelheid	1.918	3.093	2.180	2.296	2.023	1.852	2.065	1.948	1.448	3.227	1.558	2.203	25.811
Stilstaan en parkeren	36	17	17	23	3	12	1	4	25	43	34	15	230
GSM	6	12	24	9	16	7	3	6	7	13	5	4	112
Helm en beschermende kledij	0	0	0	0	0	2	0	0	0	0	0	0	2
Gordel en kinderzitje	1	5	0	0	0	3	0	0	2	0	0	1	12
Verkeerslichten	26	17	17	16	11	0	14	11	25	28	12	17	194
Wegcode (rest)	24	33	44	49	48	35	54	55	47	69	24	41	523
Alcohol	20	21	17	8	19	28	33	24	19	29	14	21	253
Drugs	7	10	8	10	16	5	5	4	4	4	0	6	79
Inschrijving	6	16	10	6	18	13	7	6	5	6	5	3	101
Rijbewijs	4	12	12	3	16	8	9	10	7	3	6	9	99
Technische eisen	44	36	26	15	24	28	24	19	11	10	14	17	268
Verzekering	5	12	4	1	6	6	10	3	4	4	2	6	63
Zwaar vervoer	1	0	0	0	0	0	0	0	0	0	0	1	2
Andere	0	1	0	0	0	0	0	0	0	0	0	1	2
Onbekend	0	0	0	0	0	0	1	0	0	1	4	0	6
<b>INBREUKEN PER ZWAARTEGRAAD</b>	<b>Jan</b>	<b>Feb</b>	<b>Maa</b>	<b>Apr</b>	<b>Mei</b>	<b>Jun</b>	<b>Jul</b>	<b>Aug</b>	<b>Sep</b>	<b>Okt</b>	<b>Nov</b>	<b>Dec</b>	<b>TOTAAL</b>
<b>SNELHEID</b>	<b>Jan</b>	<b>Feb</b>	<b>Maa</b>	<b>Apr</b>	<b>Mei</b>	<b>Jun</b>	<b>Jul</b>	<b>Aug</b>	<b>Sep</b>	<b>Okt</b>	<b>Nov</b>	<b>Dec</b>	<b>TOTAAL</b>
0-10 km/u te snel	1.376	2.524	1.745	1.907	1.634	1.466	1.659	1.568	1.235	2.304	1.238	1.680	20.336
11-20 km/u te snel	465	470	349	330	319	329	349	322	185	752	256	439	4.565
21-30 km/u te snel	55	77	71	44	51	49	45	41	24	137	43	63	700
31-40 km/u te snel	14	16	7	5	14	6	8	10	2	26	12	14	134
>40 km/u te snel	4	5	4	3	1	2	4	3	1	8	7	3	45
??? km/u te snel	4	1	4	7	4	0	0	4	1	0	2	4	31
<b>Subtotaal SNELHEID</b>	<b>1.918</b>	<b>3.093</b>	<b>2.180</b>	<b>2.296</b>	<b>2.023</b>	<b>1.852</b>	<b>2.065</b>	<b>1.948</b>	<b>1.448</b>	<b>3.227</b>	<b>1.558</b>	<b>2.203</b>	<b>25.811</b>
<b>NIET-SNELHEID</b>	<b>Jan</b>	<b>Feb</b>	<b>Maa</b>	<b>Apr</b>	<b>Mei</b>	<b>Jun</b>	<b>Jul</b>	<b>Aug</b>	<b>Sep</b>	<b>Okt</b>	<b>Nov</b>	<b>Dec</b>	<b>TOTAAL</b>
1ste graad	49	52	59	49	55	46	59	60	51	85	45	39	649
2de graad	43	34	24	30	19	21	10	11	31	27	26	19	295
3de graad	35	33	42	30	30	15	23	24	32	49	18	27	358
4de graad	0	0	0	0	0	0	0	0	0	0	0	0	0
Onbekend/NVT	53	73	54	31	73	65	69	47	42	49	31	57	644
<b>Subtotaal NIET-SNELHEID</b>	<b>180</b>	<b>192</b>	<b>179</b>	<b>140</b>	<b>177</b>	<b>147</b>	<b>161</b>	<b>142</b>	<b>156</b>	<b>210</b>	<b>120</b>	<b>142</b>	<b>1.946</b>

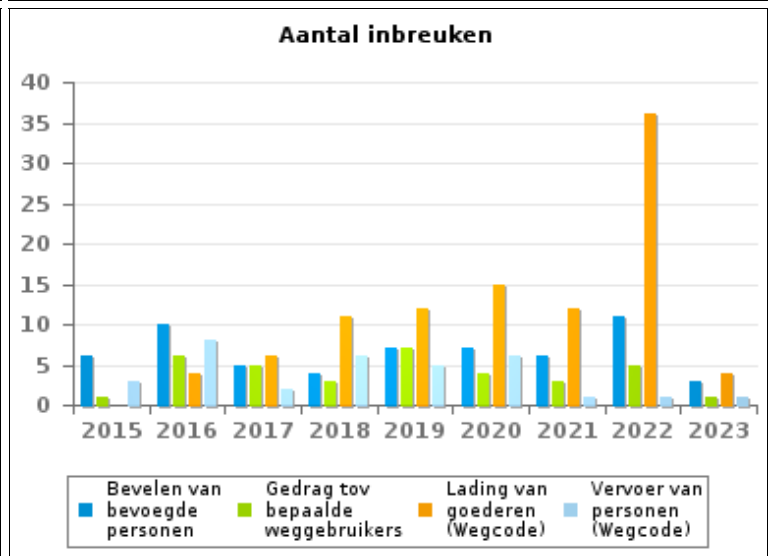
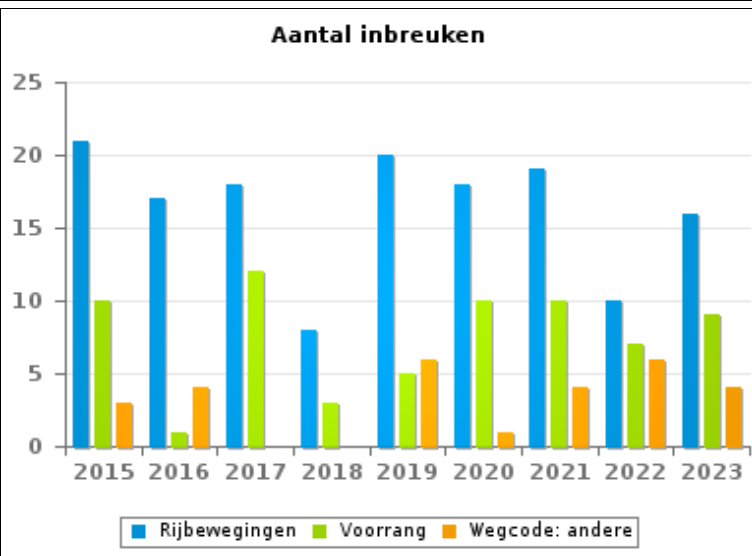
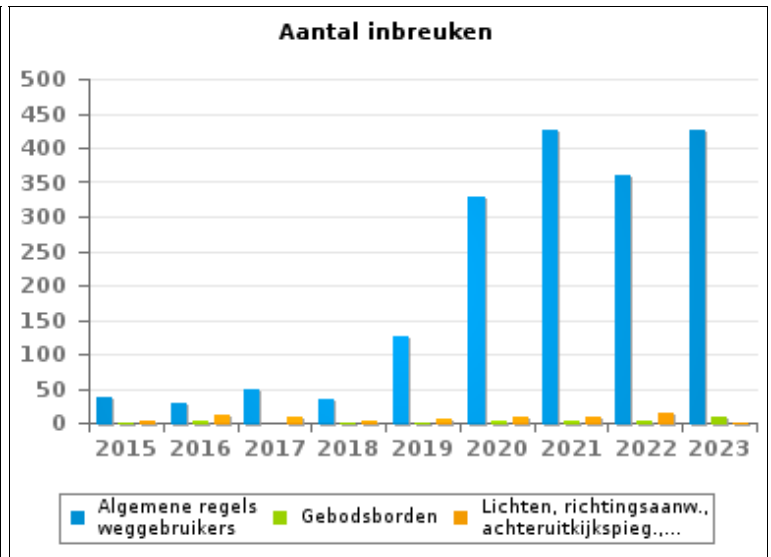
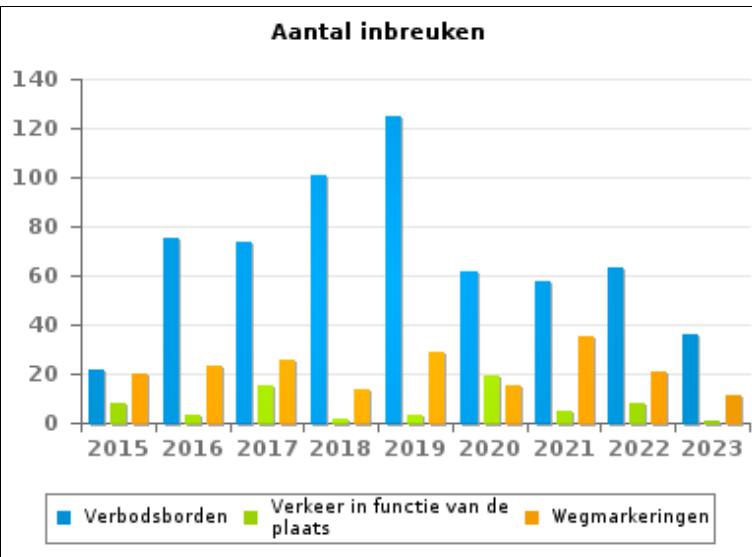


VERKEERSINBREUKEN (autosnelwegen inbegrepen) : ALGEMEEN OVERZICHT (DETAIL)

Vergelijking per jaar: 2015-2023

Wegcode(rest)

	2015	2016	2017	2018	2019	2020	2021	2022	2023
Algemene regels weggebruikers	37	29	50	35	127	330	426	361	426
Verbodsborden	22	75	74	101	125	62	58	63	36
Wegmarkeringen	20	23	26	14	29	15	35	21	11
Rijbewegingen	21	17	18	8	20	18	19	10	16
Lading van goederen (Wegcode)	0	4	6	11	12	15	12	36	4
Voorrang	10	1	12	3	5	10	10	7	9
Lichten, richtingsaanw., achteruitkijkspieg.,...	4	11	10	4	7	8	8	13	1
Verkeer in functie van de plaats	8	3	15	2	3	19	5	8	1
Bevelen van bevoegde personen	6	10	5	4	7	7	6	11	3
Gedrag tov bepaalde weggebruikers	1	6	5	3	7	4	3	5	1
Vervoer van personen (Wegcode)	3	8	2	6	5	6	1	1	1
Wegcode: andere	3	4	0	0	6	1	4	6	4
Gebodsborden	1	2	0	1	1	2	3	4	10
<b>TOTAAL</b>	<b>136</b>	<b>193</b>	<b>223</b>	<b>192</b>	<b>354</b>	<b>497</b>	<b>590</b>	<b>546</b>	<b>523</b>





## VERKEERSINBREUKEN (autosnelwegen inbegrepen) : TOP 5

2023

**Alle inbreuken**

Thema	Wetsartikel	Aantal inbreuken	% (*)
Snelheid	[VI. Gew.:] Art. 11.1. Binnen de bebouwde kommen is de snelheid beperkt tot 50 km per uur [...].	9.859	35,52 %
Snelheid	[VI. Gew.:] Art. 11.2.3°.b). Buiten de bebouwde kommen is de snelheid beperkt tot 70 km per uur op de andere openbare wegen.	5.016	18,07 %
Snelheid	[VI. Gew.:] Art. 11.2.1°- b). Buiten de bebouwde kommen is de snelheid beperkt tot 120 km per uur [...] op de openbare wegen verdeeld in vier of meer rijstroken waarvan er ten minste twee bestemd zijn voor iedere rijrichting, voor zover de rijrichtingen anders dan door wegmarkeringen gescheiden zijn [...]. De lagere snelheidsbeperkingen opgelegd door het verkeersbord C43 of voortvloeiend uit artikel 11.3. blijven van toepassing. Art. 5. De weggebruikers moeten de verkeerslichten, verkeersborden en wegmarkeringen in acht nemen wanneer deze regelmatig zijn naar de vorm, voldoende zichtbaar zijn en overeenkomstig de voorschriften van [...] [het algemeen] reglement [op de politie van het wegverkeer en van het gebruik van de openbare weg] zijn aangebracht. Art. 68.3. [...] Bord C43 [met de vermelding 90]: Vanaf het verkeersbord tot het volgend kruispunt [of verkeersbord C45], verbod te rijden met een grotere snelheid dan [90 km per uur] [...].	3.464	12,48 %
Snelheid	[VI. Gew.:] Art. 11.2.1°- b). Buiten de bebouwde kommen is de snelheid beperkt tot 120 km per uur [...] op de openbare wegen verdeeld in vier of meer rijstroken waarvan er ten minste twee bestemd zijn voor iedere rijrichting, voor zover de rijrichtingen anders dan door wegmarkeringen gescheiden zijn [...]. De lagere snelheidsbeperkingen opgelegd door het verkeersbord C43 of voortvloeiend uit artikel 11.3. blijven van toepassing. Art. 5. De weggebruikers moeten de verkeerslichten, verkeersborden en wegmarkeringen in acht nemen wanneer deze regelmatig zijn naar de vorm, voldoende zichtbaar zijn en overeenkomstig de voorschriften van [...] [het algemeen] reglement [op de politie van het wegverkeer en van het gebruik van de openbare weg] zijn aangebracht. Art. 68.3. [...] Bord C43 [met de vermelding 70]: Vanaf het verkeersbord tot het volgend kruispunt [of verkeersbord C45], verbod te rijden met een grotere snelheid dan [70 km per uur] [...].	2.417	8,71 %
Snelheid	[VI. Gew.:] Art. 11.2.3°- b). Buiten de bebouwde kommen is de snelheid beperkt tot 70 km per uur op de andere openbare wegen. Op sommige openbare wegen kan evenwel een lagere of hogere snelheidsbeperking opgelegd of toegelaten worden door het verkeersbord C43. De lagere snelheidsbeperkingen voortvloeiend uit artikel 11.3 blijven van toepassing. Art. 5. De weggebruikers moeten de [...] verkeersborden [...] in acht nemen wanneer deze regelmatig zijn naar de vorm, voldoende zichtbaar zijn en overeenkomstig de voorschriften van [...] [het algemeen] reglement [op de politie van het wegverkeer en van het gebruik van de openbare weg] zijn aangebracht. Art. 68.3. [...] Bord C43 [met de vermelding 50]: Vanaf het verkeersbord tot het volgend kruispunt [of verkeersbord C45], verbod te rijden met een grotere snelheid dan [50 km per uur] [...].	2.018	7,27 %



# VERKEERSINBREUKEN (autosnelwegen inbegrepen) : TOP 5

2023

## 4de graadsinbreuken

Thema	Wetsartikel	Aantal inbreuken	% (*)

(\*) % ten opzichte van totaal aantal inbreuken



# VERKEERSINBREUKEN (autosnelwegen inbegrepen) : MOMENT

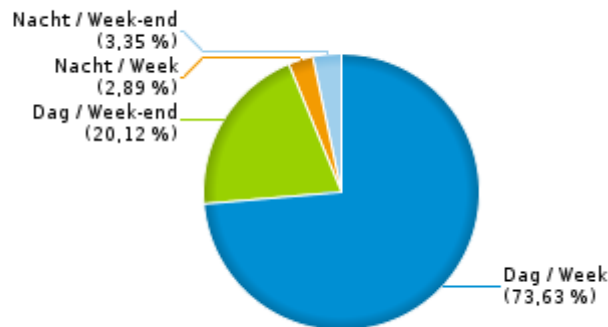
## Aantal inbreuken per moment van de week 2023

	Week			Week-end			TOTAAL
	Dag	Nacht	Subtotaal	Dag	Nacht	Subtotaal	
Snelheid	19.288	716	20.004	5.111	696	5.807	25.811
Stilstaan en parkeren	117	3	120	105	5	110	230
GSM	95	1	96	16	0	16	112
Helm en beschermende kledij	1	0	1	1	0	1	2
Gordel en kinderzitje	9	0	9	3	0	3	12
Verkeerslichten	125	15	140	37	17	54	194
Wegcode (rest)	369	22	391	100	32	132	523
Alcohol	51	23	74	64	115	179	253
Drugs	27	4	31	28	20	48	79
Inschrijving	73	2	75	22	4	26	101
Rijbewijs	46	9	55	21	23	44	99
Technische eisen	193	8	201	55	12	67	268
Verzekering	39	0	39	17	7	24	63
Zwaar vervoer	2	0	2	0	0	0	2
Andere	1	0	1	1	0	1	2
Onbekend	1	0	1	5	0	5	6
<b>TOTAAL</b>	<b>20.437</b>	<b>803</b>	<b>21.240</b>	<b>5.586</b>	<b>931</b>	<b>6.517</b>	<b>27.757</b>

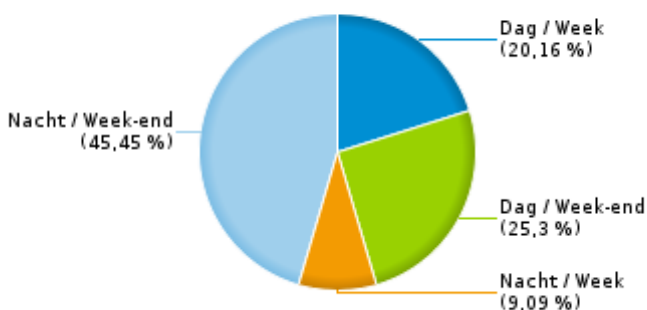
Weekend: van vrijdag 22.00u tot maandag 06.00u  
Week: van maandag 06.00u tot vrijdag 22.00u

Dag: van 06.00u tot 22.00u  
Nacht: van 22.00u tot 06.00u

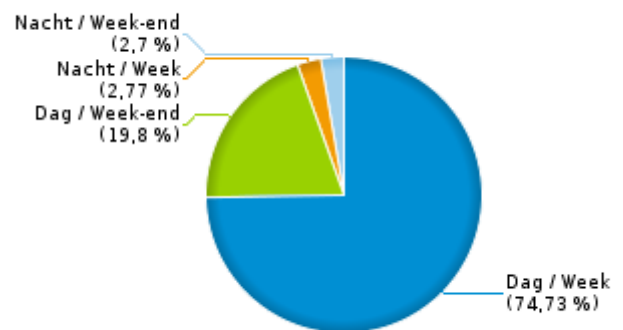
% inbreuken per moment - 2023



% alcoholinbreuken per moment - 2023



% snelheidsinbreuken per moment - 2023







## SNELHEIDSINBREUKEN (autosnelwegen inbegrepen) : PLAATS

2023

## Alken

Straat	Huis nr	Km paal	0-10 km/u te snel	11-20 km/u te snel	21-30 km/u te snel	31-40 km/u te snel	>40 km/u te snel	??? km/u te snel	TOTAAL
Bisschopsweyerstraat			0	0	0	0	0	1	1
Bosveldstraat	21		42	9	0	0	0	0	51
Bosveldstraat	23		4	1	0	0	0	0	5
Bulsstraat	72		30	4	0	1	0	0	35
Bulsstraat	69		3	1	0	0	0	0	4
Grootstraat	69		60	10	1	1	0	0	72
GROOTSTRAAT RICHTING ALKEN CENTRUM	56		151	9	3	0	0	0	163
GROOTSTRAAT RICHTING ALKEN CENTRUM	69		131	32	0	0	0	0	163
GROOTSTRAAT RICHTING WIMMERTINGEN	69		139	18	2	0	0	0	159
GROOTSTRAAT RICHTING WIMMERTINGEN	56		111	8	1	0	0	0	120
Hameestraat	33		190	48	3	1	0	0	242
Hameestraat	33A		136	38	6	1	0	0	181
Hameestraat	28		11	21	9	4	3	0	48
Hameestraat	23		0	0	0	1	0	0	1
Hameestraat	24		0	0	0	1	0	0	1
HAMEESTRAAT RICHTING ALKEN CENTRUM	28		50	45	25	5	0	0	125
HAMEESTRAAT RICHTING ALKEN CENTRUM	33A		19	7	2	0	0	0	28
HAMEESTRAAT RICHTING CENTRUM ALKEN	23		49	46	12	2	0	0	109
HAMEESTRAAT RICHTING SINT-JORIS	23		107	97	22	8	1	0	235
HAMEESTRAAT RICHTING SINT-JORIS	28		59	83	25	4	0	0	171
HAMEESTRAAT RICHTING SINT-JORIS	33A		30	4	1	0	0	0	35
Kolmenstraat	1138		55	9	0	0	0	0	64
KOLMENSTRAAT RICHTING HASSELT	1138		177	32	5	3	0	0	217
KOLMENSTRAAT RICHTING SINT-TRUIDEN	1138		105	25	2	0	0	0	132
Langveldstraat	10		2	1	0	0	0	0	3
Leemkuilstraat	52		0	0	0	0	0	2	2
Lindestraat	53		3	0	0	0	0	0	3
Meerdegatstraat	53		40	5	1	0	0	0	46



## SNELHEIDSINBREUKEN (autosnelwegen inbegrepen) : PLAATS

2023

## Alken

Straat	Huis nr	Km paal	0-10 km/u te snel	11-20 km/u te snel	21-30 km/u te snel	31-40 km/u te snel	>40 km/u te snel	??? km/u te snel	TOTAAL
Meerdegatstraat	41		15	8	0	0	0	0	23
Meerdegatstraat	19		0	0	0	0	0	1	1
MEERDEGATSTRAAT RICHTING HASSELT	21		51	3	0	0	0	0	54
MEERDEGATSTRAAT RICHTING WELLEN	21		89	9	0	0	0	0	98
Molenstraat	77		9	3	0	0	0	0	12
Motstraat	82		48	12	1	0	3	0	64
Motstraat	84		13	7	0	0	0	0	20
Motstraat	1		4	3	0	0	0	0	7
Motstraat	50		3	0	1	0	0	0	4
MOTSTRAAT RICHTING ALKEN CENTRUM	50		15	4	1	0	0	0	20
MOTSTRAAT RICHTING WELLEN	50		16	2	4	0	0	0	22
N722 Hasselt (N80) - Sint-Truiden (N80)		5.4	0	0	0	0	0	1	1
N722 Hasselt (N80) - Sint-Truiden (N80)		6.5	0	0	0	0	0	1	1
N722 Hasselt (N80) - Sint-Truiden (N80)		7.1	0	0	0	0	0	1	1
N722 HASSELTSESTEENWEG RICHTING SINT-TRUIDEN	453		571	36	9	0	3	0	619
N80 KRUISPUNT EXPRESSWEG RICHTING NAMEN (SINT-TRUI)		5	42	9	2	0	0	0	53
N80 Richting Hasselt		8.9	3.139	266	18	2	0	0	3.425
N80 Richting Hasselt			0	1	0	0	0	0	1
N80 RICHTING NAMEN		8.9	1.669	155	14	5	1	0	1.844
N80 Richting Namur		8.9	510	49	0	0	0	0	559
N80 Richting Namur			0	0	0	0	1	8	9
N80 Richting Namur		6.4	0	0	0	0	0	1	1
O. L. Vrouwstraat	123		45	19	4	0	0	0	68
O. L. Vrouwstraat	115		24	8	0	0	0	0	32
O. L. Vrouwstraat	104		19	7	0	0	0	0	26
O. L. Vrouwstraat	155		18	5	0	0	0	0	23
O. L. Vrouwstraat	139		0	0	0	2	0	0	2



## SNELHEIDSINBREUKEN (autosnelwegen inbegrepen) : PLAATS

2023

## Alken

Straat	Huis nr	Km paal	0-10 km/u te snel	11-20 km/u te snel	21-30 km/u te snel	31-40 km/u te snel	>40 km/u te snel	??? km/u te snel	TOTAAL
O. L. VROUWSTRAAT RICHTING ALKEN	123		143	67	3	1	0	0	214
O. L. VROUWSTRAAT RICHTING ALKEN	139		66	25	3	0	0	0	94
O. L. VROUWSTRAAT RICHTING ALKEN	155		33	4	1	0	0	0	38
O. L. VROUWSTRAAT RICHTING ALKEN CENTRUM	118		32	4	0	0	0	0	36
O. L. VROUWSTRAAT RICHTING ALKEN-CENTRUM	104		13	9	0	0	0	0	22
O. L. VROUWSTRAAT RICHTING STEVOORT	123		129	39	5	0	0	0	173
O. L. VROUWSTRAAT RICHTING STEVOORT	139		81	5	0	0	0	0	86
O. L. VROUWSTRAAT RICHTING STEVOORT	155		48	10	3	0	0	0	61
O. L. VROUWSTRAAT RICHTING STEVOORT	118		39	8	0	0	0	0	47
O. L. VROUWSTRAAT RICHTING STEVOORT	104		18	10	2	0	0	0	30
Snoekstraat	15		53	6	0	0	0	0	59
SNOEKSTRAAT RICHTING ALKEN CENTRUM	15		20	3	1	0	0	0	24
SNOEKSTRAAT RICHTING WELLEN	15		23	3	0	0	0	0	26
Stationsstraat	36		0	0	0	0	0	1	1
Steenweg	213		19	1	1	0	0	0	21
Steenweg	211		17	2	1	0	0	0	20
Steenweg			0	1	0	0	0	0	1
STEENWEG RICHTING HASSELT	135		588	59	22	1	0	0	670
<b>TOTAAL</b>			<b>9.326</b>	<b>1.415</b>	<b>216</b>	<b>43</b>	<b>12</b>	<b>17</b>	<b>11.029</b>

## Borgloon

Straat	Huis nr	Km paal	0-10 km/u te snel	11-20 km/u te snel	21-30 km/u te snel	31-40 km/u te snel	>40 km/u te snel	??? km/u te snel	TOTAAL
Bartholijnsstraat	9		0	0	0	0	0	1	1
Bilsterweg	15		199	75	17	7	1	0	299
Bilsterweg	26		62	20	4	2	2	0	90
Bilsterweg	28		23	14	3	0	0	0	40
BILSTERWEG RICHTING HOEPERTINGEN CENTRUM	26		276	86	8	0	0	0	370



## SNELHEIDSINBREUKEN (autosnelwegen inbegrepen) : PLAATS

2023

## Borgloon

Straat	Huis nr	Km paal	0-10 km/u te snel	11-20 km/u te snel	21-30 km/u te snel	31-40 km/u te snel	>40 km/u te snel	??? km/u te snel	TOTAAL
BILTERWEG RICHTING HOEPERTINGEN CENTRUM	15		134	27	8	0	0	0	169
BILTERWEG RICHTING WELLEN	26		222	74	11	0	0	0	307
BILTERWEG RICHTING WELLEN	15		186	52	11	0	0	0	249
Broekomstraat	NR. 3		15	9	0	0	0	0	24
Broekomstraat	28		12	3	1	0	0	0	16
Broekomstraat	32		6	1	0	0	0	0	7
BROEKOMSTRAAT RICHTING BORGLOON	34		186	50	7	0	0	0	243
BROEKOMSTRAAT RICHTING BORGLOON	30		35	12	4	0	0	0	51
BROEKOMSTRAAT RICHTING HEERS	34		208	62	6	1	0	0	277
BROEKOMSTRAAT RICHTING HEERS	30		45	13	5	1	0	0	64
Daalhofstraat	55		12	0	0	0	0	0	12
Dionysius van Leeuwenstraat	16		70	20	1	3	0	0	94
Graethempoort	7		43	7	0	0	0	0	50
Hoenshovenstraat	ZN		0	0	0	0	1	1	2
Hoepertingenstraat	79		1	0	0	0	0	0	1
HOEPERTINGENSTRAAT RICHTING SINT-TRUIDEN	79		31	9	0	1	0	0	41
HOEPERTINGENSTRAAT RICHTING SINT-TRUIDEN	84		6	3	0	0	0	0	9
HOEPERTINGENSTRAAT RICHTING WELLEN	79		23	5	0	1	0	0	29
HOEPERTINGENSTRAAT RICHTING WELLEN	84		8	1	0	0	0	0	9
Kernielerweg	4		12	3	0	0	0	0	15
KERNIELERWEG RICHTING BORGLOON CENTRUM	4		8	2	0	0	0	0	10
KERNIELERWEG RICHTING KORTESSEM	4		9	3	1	0	0	0	13
Sittardstraat	6		8	2	0	0	0	0	10
Sittardstraat	8		9	1	0	0	0	0	10
Sittardstraat	4		1	0	0	0	0	0	1
Stationsstraat	34		9	18	1	0	0	0	28
St.-Truidersteenweg	241		41	6	0	1	0	0	48
St.-Truidersteenweg	475		16	11	1	0	0	0	28



## SNELHEIDSINBREUKEN (autosnelwegen inbegrepen) : PLAATS

2023

## Borgloon

Straat	Huis nr	Km paal	0-10 km/u te snel	11-20 km/u te snel	21-30 km/u te snel	31-40 km/u te snel	>40 km/u te snel	??? km/u te snel	TOTAAL
St.-Truidersteenweg	300		20	2	0	0	0	0	22
St.-Truidersteenweg	507		20	0	0	0	0	0	20
St.-Truidersteenweg	478		8	4	1	0	0	0	13
St.-Truidersteenweg	583		3	1	0	0	0	0	4
St.-Truidersteenweg	312		0	0	0	0	0	1	1
St.-Truidersteenweg			0	0	0	0	1	0	1
ST.-TRUIDERSTEENWEG RICHTING SINT-TRUIDEN	566		75	14	3	0	0	0	92
ST.-TRUIDERSTEENWEG RICHTING SINT-TRUIDEN	583		18	2	1	0	0	0	21
ST.-TRUIDERSTEENWEG RICHTING SINT-TRUIDEN	322		16	2	0	0	1	0	19
ST.-TRUIDERSTEENWEG RICHTING TONGEREN	566		32	3	0	0	0	0	35
ST.-TRUIDERSTEENWEG RICHTING TONGEREN	583		16	4	0	0	0	0	20
ST.-TRUIDERSTEENWEG RICHTING TONGEREN	322		12	2	1	0	0	0	15
Tongersesteenweg	301		27	42	18	7	3	0	97
Tongersesteenweg	315		26	16	2	2	0	0	46
Tongersesteenweg	62		31	6	0	0	0	0	37
Tongersesteenweg	305		9	15	3	2	1	0	30
Tongersesteenweg	46		15	5	1	1	0	0	22
Tongersesteenweg	43		16	1	0	0	0	0	17
Tongersesteenweg	58		10	4	0	0	0	0	14
Tongersesteenweg	382		11	0	0	0	0	0	11
Tongersesteenweg	300		1	6	1	0	0	0	8
Tongersesteenweg	387		0	4	3	1	0	0	8
Tongersesteenweg	44		7	1	0	0	0	0	8
Tongersesteenweg	113		1	0	0	0	0	0	1
Tongersesteenweg	147		0	0	0	0	0	1	1
Tongersesteenweg	207		1	0	0	0	0	0	1
TONGERSESTEENWEG RICHTING BORGLOON CENTRUM	60		48	0	0	0	0	0	48



## SNELHEIDSINBREUKEN (autosnelwegen inbegrepen) : PLAATS

2023

## Borgloon

Straat	Huis nr	Km paal	0-10 km/u te snel	11-20 km/u te snel	21-30 km/u te snel	31-40 km/u te snel	>40 km/u te snel	??? km/u te snel	TOTAAL
TONGERSESTEENWEG RICHTING SINT-TRUIDEN	305		5	4	0	0	0	0	9
TONGERSESTEENWEG RICHTING TONGEREN	60		24	12	0	0	0	0	36
TONGERSESTEENWEG RICHTING TONGEREN	305		13	7	2	0	0	0	22
WEG OP BERLINGEN RICHTING SINT-TRUIDEN	9		175	84	16	2	0	0	277
WEG OP BERLINGEN RICHTING WELLEN	9		153	57	8	2	1	0	221
<b>TOTAAL</b>			<b>2.709</b>	<b>887</b>	<b>149</b>	<b>34</b>	<b>11</b>	<b>4</b>	<b>3.794</b>

## Heers

Straat	Huis nr	Km paal	0-10 km/u te snel	11-20 km/u te snel	21-30 km/u te snel	31-40 km/u te snel	>40 km/u te snel	??? km/u te snel	TOTAAL
Bekstraat	20		7	3	0	0	0	0	10
Bovelingenstraat	382		43	9	0	1	0	0	53
Bovelingenstraat	206		26	16	1	0	0	0	43
Bovelingenstraat	207		23	2	0	0	0	0	25
Bovelingenstraat	208		21	3	0	0	0	0	24
Bovelingenstraat	385		15	3	0	0	0	0	18
Bovelingenstraat	84		9	0	0	0	0	0	9
Bovelingenstraat	87		4	0	0	0	0	0	4
Bovelingenstraat	294		1	0	0	0	0	0	1
Bovelingenstraat			0	0	0	0	0	1	1
BOVELINGENSTRAAT RICHTING HEERS	65		27	3	1	0	0	0	31
BOVELINGENSTRAAT RICHTING RUKKELINGEN-LOON	65		19	1	0	0	0	0	20
Monnikenlaan	15		104	35	4	0	0	0	143
Monnikenlaan	8		56	17	0	0	0	0	73
Monnikenlaan	5		22	2	0	0	0	0	24
MONNIKENLAAN RICHTING BOMMERSHOVEN	15		32	9	1	0	0	0	42
MONNIKENLAAN RICHTING WAREMME	15		27	3	1	0	0	0	31
N743 RICHTING RUKKELINGEN-LOON		4.7	573	65	16	3	0	0	657



## SNELHEIDSINBREUKEN (autosnelwegen inbegrepen) : PLAATS

2023

## Heers

Straat	Huis nr	Km paal	0-10 km/u te snel	11-20 km/u te snel	21-30 km/u te snel	31-40 km/u te snel	>40 km/u te snel	??? km/u te snel	TOTAAL
N743 RICHTING WAREMME		4.7	671	119	28	7	2	0	827
Nieuwe Steenweg	245		81	18	5	0	0	0	104
Nieuwe Steenweg	247		20	9	2	0	0	0	31
Nieuwe Steenweg	136		22	4	1	0	0	0	27
Nieuwe Steenweg	149		24	1	0	0	0	0	25
NIEUWE STEENWEG RICHTING BORGLOON	247		187	47	8	0	4	0	246
NIEUWE STEENWEG RICHTING BORGLOON	245		187	43	7	1	4	0	242
NIEUWE STEENWEG RICHTING HEERS	245		247	76	11	4	0	0	338
NIEUWE STEENWEG RICHTING HEERS	247		207	38	6	1	0	0	252
Raes Van Heerslaan			0	0	0	0	0	1	1
Sint-Martinusstraat	11		3	2	0	0	0	0	5
Steenweg	292		22	9	1	0	0	0	32
Steenweg	57		10	3	0	0	0	0	13
Steenweg	44		2	6	2	0	1	0	11
Steenweg	237		7	3	0	0	0	0	10
Steenweg	97		0	2	2	0	0	0	4
Steenweg	118		0	0	0	0	0	2	2
STEENWEG RICHTING LUIK	292		104	12	5	1	0	0	122
STEENWEG RICHTING LUIK	273		5	1	0	0	0	0	6
STEENWEG RICHTING SINT-TRUIDEN	292		87	23	7	3	0	0	120
STEENWEG RICHTING SINT-TRUIDEN	273		10	0	1	0	0	0	11
<b>TOTAAL</b>			<b>2.905</b>	<b>587</b>	<b>110</b>	<b>21</b>	<b>11</b>	<b>4</b>	<b>3.638</b>

## Kortesseem

Straat	Huis nr	Km paal	0-10 km/u te snel	11-20 km/u te snel	21-30 km/u te snel	31-40 km/u te snel	>40 km/u te snel	??? km/u te snel	TOTAAL
Daaleindestraat	5		118	35	5	0	0	0	158
Daaleindestraat	65		17	7	1	0	0	0	25



## SNELHEIDSINBREUKEN (autosnelwegen inbegrepen) : PLAATS

2023

## Kortesseem

Straat	Huis nr	Km paal	0-10 km/u te snel	11-20 km/u te snel	21-30 km/u te snel	31-40 km/u te snel	>40 km/u te snel	??? km/u te snel	TOTAAL
Daaleindestraat	8		12	4	1	0	0	0	17
Daaleindestraat	3		7	3	1	0	0	0	11
Daaleindestraat	47		3	1	0	0	0	0	4
Daaleindestraat			0	0	0	0	0	3	3
DAALEINDESTRAAT RICHTING BORGLOON	5		9	1	0	0	0	0	10
DAALEINDESTRAAT RICHTING DIEPENBEEK	5		29	2	0	0	0	0	31
Hasseltsesteenweg			0	0	1	0	0	0	1
HASSETSESTEENWEG RICHTING HASSELT	47		669	168	12	4	0	0	853
HASSETSESTEENWEG RICHTING HASSELT	52		228	67	5	0	0	0	300
HASSETSESTEENWEG RICHTING HASSELT	167		12	5	1	0	0	0	18
HASSETSESTEENWEG RICHTING TONGEREN	47		453	130	15	1	1	0	600
HASSETSESTEENWEG RICHTING TONGEREN	52		161	33	5	1	0	0	200
HASSETSESTEENWEG RICHTING TONGEREN	167		12	8	1	0	0	0	21
Helstraat	87		29	16	2	1	0	0	48
Helstraat	79		11	3	1	0	0	0	15
Helstraat	80		9	0	0	1	0	0	10
HELSTRAAT RICHTING DIEPENBEEK	87		85	26	3	0	1	0	115
HELSTRAAT RICHTING VLIERMAALROOT CENTRUM	87		39	14	3	0	0	0	56
Kerkhofstraat	5		0	0	0	0	1	0	1
Leopold III-straat	106		30	8	2	0	0	0	40
Opeindestraat	52		0	0	1	0	0	0	1
OPEINDESTRAAT RICHTING BORGLOON	52		346	92	7	0	0	0	445
OPEINDESTRAAT RICHTING BORGLOON	37		89	6	2	0	0	0	97
OPEINDESTRAAT RICHTING BORGLOON	55		52	12	0	0	0	0	64
OPEINDESTRAAT RICHTING BORGLOON	68		18	2	0	0	0	0	20
OPEINDESTRAAT RICHTING DIEPENBEEK	52		288	40	3	0	0	0	331
OPEINDESTRAAT RICHTING DIEPENBEEK	37		86	9	0	0	0	0	95
OPEINDESTRAAT RICHTING DIEPENBEEK	55		52	10	1	0	0	0	63





## SNELHEIDSINBREUKEN (autosnelwegen inbegrepen) : PLAATS

2023

## Kortessem

Straat	Huis nr	Km paal	0-10 km/u te snel	11-20 km/u te snel	21-30 km/u te snel	31-40 km/u te snel	>40 km/u te snel	??? km/u te snel	TOTAAL
OPEINDESTRAAT RICHTING DIEPENBEEK	68		23	3	1	0	0	0	27
Tapstraat	12		0	0	1	0	0	0	1
Tongersesteenweg	50		66	50	5	0	0	0	121
Tongersesteenweg	47		29	14	6	1	0	0	50
Tongersesteenweg	220		10	14	3	0	0	0	27
Tongersesteenweg	138		19	3	1	0	0	0	23
Tongersesteenweg	183		8	1	0	0	0	0	9
Tongersesteenweg	64		4	1	1	0	0	0	6
Tongersesteenweg	326		1	3	0	0	0	0	4
Tongersesteenweg			0	0	0	0	0	1	1
TONGERSESTEENWEG RICHTING HASSELT	64		129	49	6	0	0	0	184
TONGERSESTEENWEG RICHTING HASSELT	50		45	14	1	1	0	0	61
TONGERSESTEENWEG RICHTING TONGEREN	64		202	110	12	3	0	0	327
TONGERSESTEENWEG RICHTING TONGEREN	50		88	50	6	0	0	0	144
<b>TOTAAL</b>			<b>3.488</b>	<b>1.014</b>	<b>116</b>	<b>13</b>	<b>3</b>	<b>4</b>	<b>4.638</b>

## Wellen

Straat	Huis nr	Km paal	0-10 km/u te snel	11-20 km/u te snel	21-30 km/u te snel	31-40 km/u te snel	>40 km/u te snel	??? km/u te snel	TOTAAL
Beursstraat	36		16	8	1	0	1	0	26
Beursstraat	33		9	6	1	0	1	0	17
BEURSSTRAAT RICHTING HOEPERTINGEN	36		86	51	12	1	0	0	150
BEURSSTRAAT RICHTING ALKEN	33		174	60	9	0	0	0	243
BEURSSTRAAT RICHTING ALKEN	36		162	55	7	3	0	0	227
BEURSSTRAAT RICHTING HOEPERTINGEN	33		198	88	19	1	0	0	306
Bloemenstraat	37		1	2	0	0	0	0	3
Bosstraat	116		40	4	2	1	1	0	48
Bosstraat	110		18	4	2	1	0	0	25



## SNELHEIDSINBREUKEN (autosnelwegen inbegrepen) : PLAATS

2023

## Wellen

Straat	Huis nr	Km paal	0-10 km/u te snel	11-20 km/u te snel	21-30 km/u te snel	31-40 km/u te snel	>40 km/u te snel	??? km/u te snel	TOTAAL
Bosstraat	115		3	1	0	0	0	0	4
Bosstraat	112		1	0	0	0	0	0	1
Bosstraat	114		0	0	0	0	0	1	1
Bosstraat			0	0	0	0	0	1	1
Langenakker	43		8	2	0	0	0	0	10
Notelarestraat	4		0	0	0	0	1	0	1
Overbroekstraat	14		12	3	0	0	0	0	15
OVERBROEKSTRAAT RICHTING HOEPERTINGEN	14		66	13	0	1	0	0	80
OVERBROEKSTRAAT RICHTING WELLEN CENTRUM	14		42	6	3	0	0	0	51
Russelt	106		15	9	2	0	0	0	26
Russelt	28		6	5	0	0	0	0	11
RUSSELT RICHTING ALKEN	106		97	38	6	2	1	0	144
RUSSELT RICHTING ALKEN	28		62	19	2	1	1	0	85
RUSSELT RICHTING WELLEN	28		98	29	4	2	0	0	133
RUSSELT RICHTING WELLEN	106		86	31	2	0	0	0	119
Steenweg Borgloon	51		49	26	4	1	1	0	81
Steenweg Borgloon	30		26	13	0	1	0	0	40
Steenweg Borgloon	24		13	12	1	1	0	0	27
Steenweg Borgloon	44		17	4	0	0	0	0	21
Steenweg Borgloon	23		8	5	2	0	0	0	15
Steenweg Borgloon	35		3	4	2	0	0	0	9
STEENWEG BORGLOON RICHTING BORGLOON	35		185	42	8	2	1	0	238
STEENWEG BORGLOON RICHTING BORGLOON	24		49	7	2	0	0	0	58
STEENWEG BORGLOON RICHTING BORGLOON	30		44	11	0	1	0	0	56
STEENWEG BORGLOON RICHTING BORGLOON	51		17	18	1	2	0	0	38
STEENWEG BORGLOON RICHTING WELLEN	30		10	2	1	0	0	0	13
STEENWEG BORGLOON RICHTING WELLEN CENTRUM	35		148	30	8	1	0	0	187
STEENWEG BORGLOON RICHTING WELLEN CENTRUM	24		24	11	3	0	0	0	38



## SNELHEIDSINBREUKEN (autosnelwegen inbegrepen) : PLAATS

2023

## Wellen

Straat	Huis nr	Km paal	0-10 km/u te snel	11-20 km/u te snel	21-30 km/u te snel	31-40 km/u te snel	>40 km/u te snel	??? km/u te snel	TOTAAL
STEENWEG BORGLOON RICHTING WELLEN CENTRUM	51		14	16	2	0	0	0	32
STEENWEG BORGLOON RICHTING WELLEN CENTRUM	30		18	9	1	0	0	0	28
VEERSTRAAT RICHTING ALKEN	21		41	10	1	1	0	0	53
VEERSTRAAT RICHTING KORTESSEM	21		42	8	1	0	0	0	51
<b>TOTAAL</b>			<b>1.908</b>	<b>662</b>	<b>109</b>	<b>23</b>	<b>8</b>	<b>2</b>	<b>2.712</b>



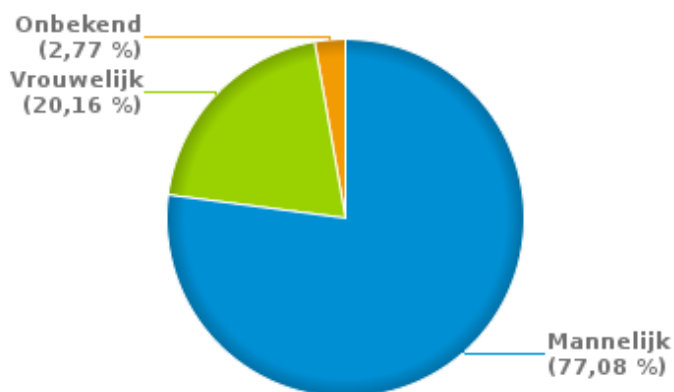
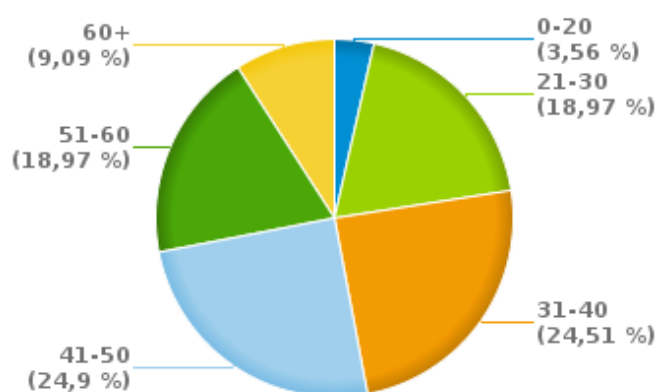
## SNELHEIDSINBREUKEN (autosnelwegen inbegrepen) : SNELHEIDSREGIME

2023

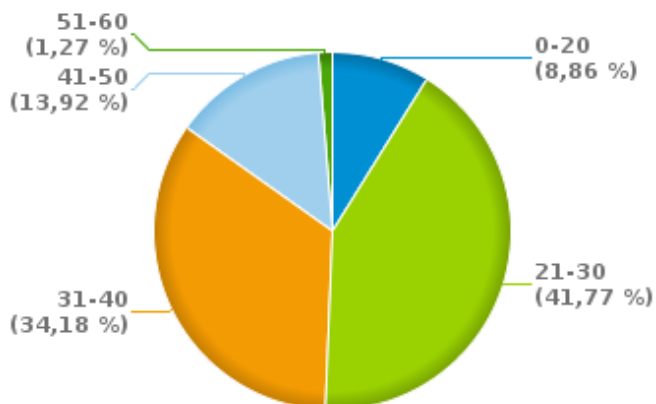
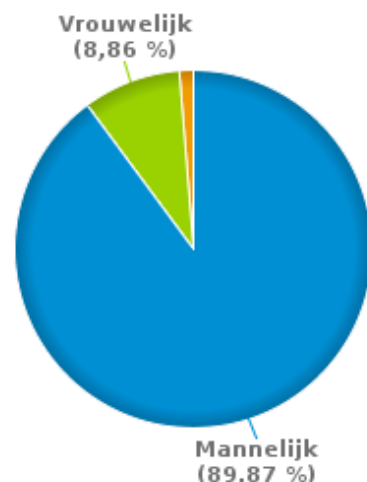
toegelaten snelheid	0-10 km/u te snel	11-20 km/u te snel	21-30 km/u te snel	31-40 km/u te snel	>40 km/u te snel	??? km/u te snel	TOTAAL
30	392	352	101	25	4	0	874
50	10.485	2.931	373	60	21	0	13.870
60	93	33	5	0	0	0	131
70	6.162	1.033	192	42	15	0	7.444
90	3.204	212	27	7	1	0	3.451
120	0	1	0	0	1	0	2
Onbekend	0	3	2	0	3	31	39
TOTAAL	20.336	4.565	700	134	45	31	25.811

**VERKEERSINBREUKEN (autosnelwegen inbegrepen) : PROFILERING  
2023****Aantal inbreuken alcohol per geslacht en per leeftijdscategorie**

	Mannelijk	Vrouwelijk	Onbekend	TOTAAL
0-20	9	0	0	9
21-30	41	7	0	48
31-40	45	13	4	62
41-50	45	18	0	63
51-60	32	13	3	48
60+	23	0	0	23
<b>TOTAAL</b>	<b>195</b>	<b>51</b>	<b>7</b>	<b>253</b>

**% Alcoholinbreuken per geslacht - 2023****% Alcoholinbreuken per leeftijd - 2023****Aantal inbreuken drugs per geslacht en per leeftijdscategorie**

	Mannelijk	Vrouwelijk	Onbekend	TOTAAL
0-20	4	3	0	7
21-30	32	1	0	33
31-40	25	1	1	27
41-50	9	2	0	11
51-60	1	0	0	1
<b>TOTAAL</b>	<b>71</b>	<b>7</b>	<b>1</b>	<b>79</b>

**% Drugsinbreuken per leeftijd - 2023****% Drugsinbreuken per geslacht - 2023**



## VERKEERSINBREUKEN

### REPORT FILTERS

<b>Begin jaar van de inbreuken</b>	2015
<b>Einde jaar van de inbreuken</b>	2023
<b>Trimester</b>	Trim. 1;Trim. 2;Trim. 3;Trim. 4
<b>Datum van afsluiting van de gegevensbank</b>	30/04/24
<b>Politiezone</b>	PZ KANTON BORGLOON (KORTESSEM)
<b>Lokale/federale eenheid</b>	
<b>Op/Buiten snelweg</b>	(autosnelwegen inbegrepen)
<b>Vaststellende politie-eenheid</b>	

<b>Refresh report datum</b>	01/07/2024 10:22:01
-----------------------------	---------------------