

**Overzicht
Verkeersinbreuken
(autosnelwegen inbegrepen)
2023**

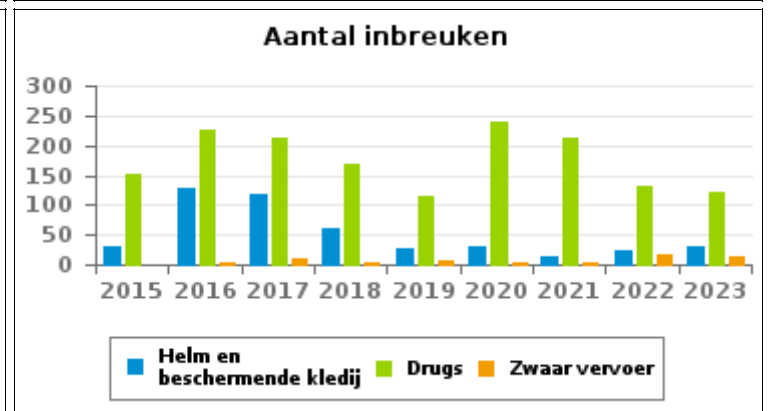
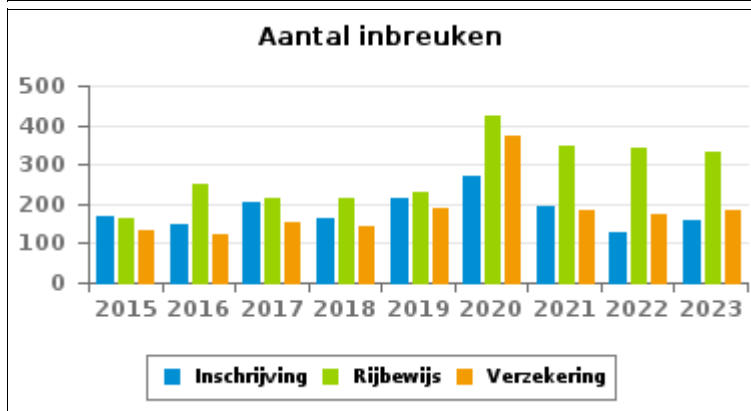
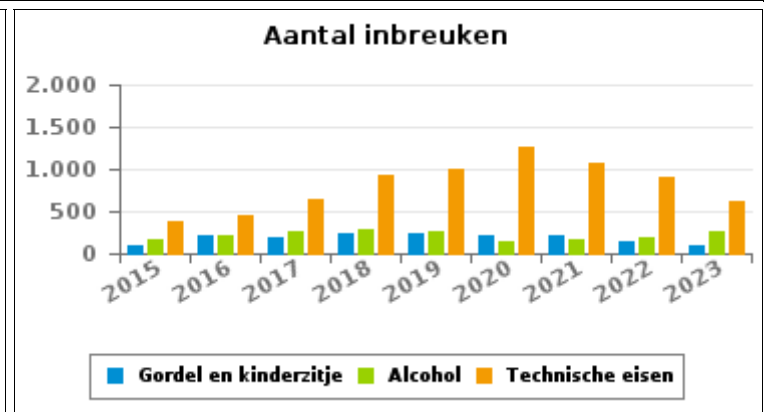
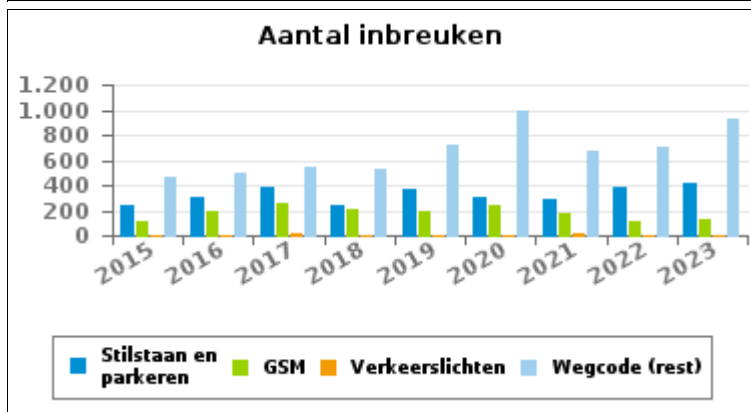
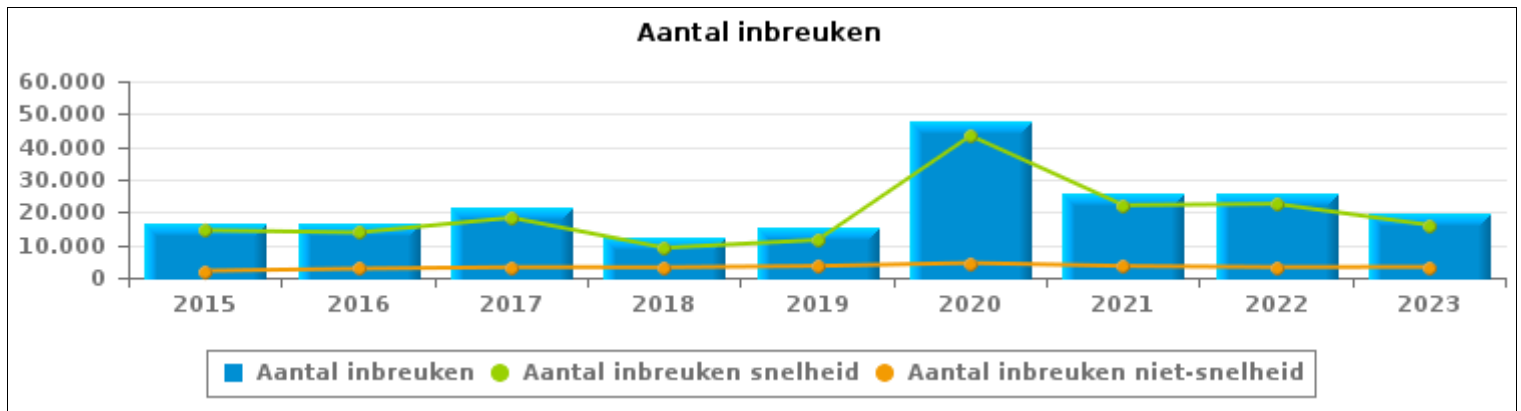
**PZ KEMPENLAND
(LEOPOLDSBURG)**



VERKEERSINBREUKEN (autosnelwegen inbegrepen) : ALGEMEEN OVERZICHT

Vergelijking per jaar: 2015-2023

	2015	2016	2017	2018	2019	2020	2021	2022	2023
TOTAAL AANTAL INBREUKEN	16.590	16.584	21.542	12.303	15.109	47.857	25.711	25.793	19.373
INBREUKEN PER THEMA									
	2015	2016	2017	2018	2019	2020	2021	2022	2023
Snelheid	14.475	13.813	18.321	9.126	11.532	43.355	22.142	22.554	16.075
Stilstaan en parkeren	244	311	377	237	375	299	289	380	424
GSM	120	193	257	209	193	235	179	120	131
Helm en beschermende kledij	29	129	119	59	27	32	15	22	30
Gordel en kindersitje	93	208	194	238	233	221	216	146	104
Verkeerslichten	4	7	16	3	5	7	11	4	2
Wegcode (rest)	460	498	549	533	728	988	676	697	931
Alcohol	177	212	254	281	266	142	156	182	255
Drugs	153	225	214	170	113	241	211	130	120
Inschrijving	167	150	204	161	214	268	196	126	158
Rijbewijs	163	250	213	214	228	425	347	341	333
Technische eisen	371	460	654	919	995	1.261	1.081	899	608
Verzekering	132	124	154	145	191	373	184	171	185
Zwaar vervoer	0	2	9	5	6	4	5	18	12
Andere	2	2	6	3	3	5	3	3	5
Onbekend	0	0	1	0	0	1	0	0	0



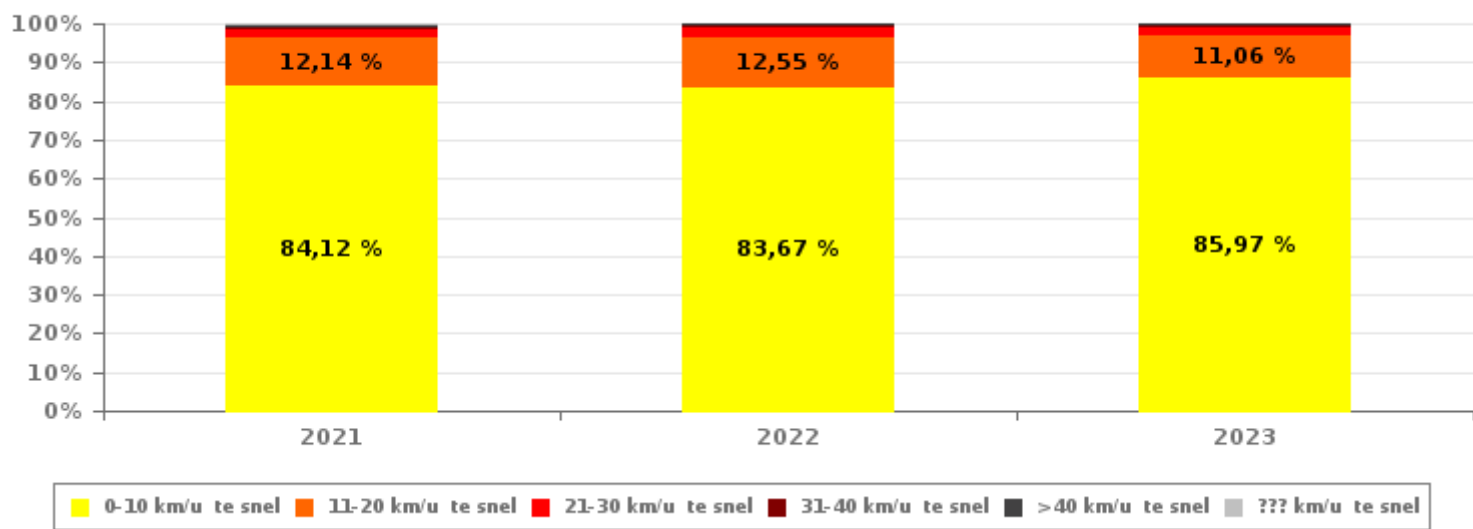


VERKEERSINBREUKEN (autosnelwegen inbegrepen) : ALGEMEEN OVERZICHT INBREUKEN PER ZWAARTEGRAAD

Vergelijking per jaar: 2015-2023

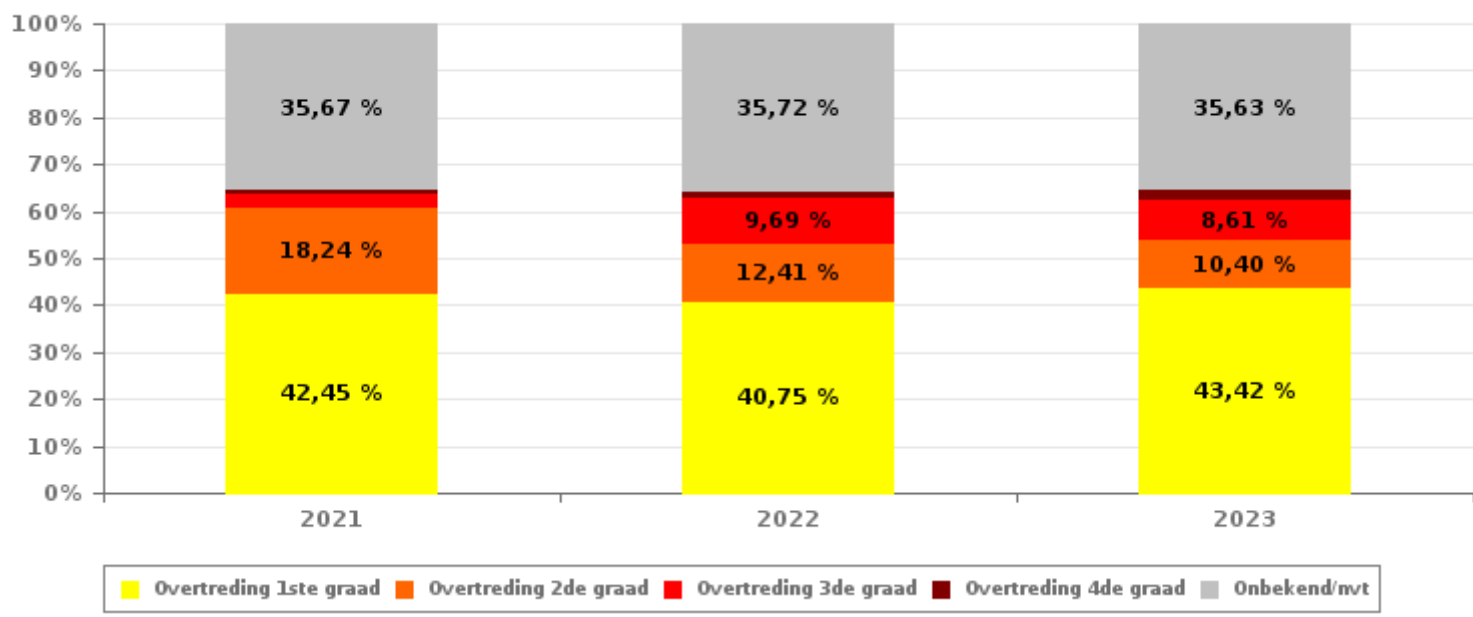
SNELHEID	2015	2016	2017	2018	2019	2020	2021	2022	2023
0-10 km/u te snel	10.451	10.178	13.766	6.944	9.395	37.161	18.626	18.872	13.819
11-20 km/u te snel	2.882	2.637	3.297	1.565	1.580	4.744	2.687	2.831	1.778
21-30 km/u te snel	691	611	760	332	325	843	492	596	327
31-40 km/u te snel	207	153	197	73	68	195	153	151	74
>40 km/u te snel	83	56	87	27	33	87	78	47	36
??? km/u te snel	161	178	214	185	131	325	106	57	41
Subtotaal SNELHEID	14.475	13.813	18.321	9.126	11.532	43.355	22.142	22.554	16.075

Aantal (snelheid) inbreuken : indeling per graad



NIET-SNELHEID	2015	2016	2017	2018	2019	2020	2021	2022	2023
1ste graad	728	1.011	1.497	1.346	1.537	1.889	1.515	1.320	1.432
2de graad	301	510	554	575	677	799	651	402	343
3de graad	154	143	139	154	136	127	104	314	284
4de graad	13	13	17	14	21	46	26	46	64
Onbekend/NVT	919	1.094	1.014	1.088	1.206	1.641	1.273	1.157	1.175
Subtotaal NIET-SNELHEID	2.115	2.771	3.221	3.177	3.577	4.502	3.569	3.239	3.298

Aantal (niet-snelheid) inbreuken : indeling per graad





VERKEERSINBREUKEN (autosnelwegen inbegrepen) : ALGEMEEN OVERZICHT

Vergelijking per maand voor het jaar 2023

	Jan	Feb	Maa	Apr	Mei	Jun	Jul	Aug	Sep	Okt	Nov	Dec	TOTAAL
TOTAAL AANTAL INBREUKEN	2.965	2.500	2.771	2.462	1.123	897	564	724	728	2.328	1.262	1.049	19.373
INBREUKEN PER THEMA	Jan	Feb	Maa	Apr	Mei	Jun	Jul	Aug	Sep	Okt	Nov	Dec	TOTAAL
Snelheid	2.684	2.269	2.494	2.180	760	616	335	543	420	2.023	975	776	16.075
Stilstaan en parkeren	19	19	29	37	38	19	22	14	35	57	73	62	424
GSM	6	3	8	7	39	8	2	8	5	23	16	6	131
Helm en beschermende kledij	0	1	2	0	4	3	4	3	5	3	3	2	30
Gordel en kinderzitje	6	13	7	10	12	10	12	2	8	7	9	8	104
Verkeerslichten	0	0	0	0	1	0	0	0	1	0	0	0	2
Wegcode (rest)	62	49	90	86	87	82	37	40	120	95	97	86	931
Alcohol	18	21	10	21	23	32	31	20	11	24	14	30	255
Drugs	17	18	9	18	11	6	7	3	8	6	4	13	120
Inschrijving	12	8	11	12	20	11	6	14	20	20	15	9	158
Rijbewijs	28	11	21	22	36	33	41	27	40	30	22	22	333
Technische eisen	107	75	80	54	69	60	41	38	28	18	13	25	608
Verzekering	6	13	9	14	20	17	14	12	27	22	21	10	185
Zwaar vervoer	0	0	0	0	1	0	11	0	0	0	0	0	12
Andere	0	0	1	1	2	0	1	0	0	0	0	0	5
Onbekend	0	0	0	0	0	0	0	0	0	0	0	0	0
INBREUKEN PER ZWAARTEGRAAD	Jan	Feb	Maa	Apr	Mei	Jun	Jul	Aug	Sep	Okt	Nov	Dec	TOTAAL
SNELHEID	Jan	Feb	Maa	Apr	Mei	Jun	Jul	Aug	Sep	Okt	Nov	Dec	TOTAAL
0-10 km/u te snel	2.388	2.039	2.296	1.679	618	511	260	386	364	1.741	835	702	13.819
11-20 km/u te snel	248	184	146	418	120	74	56	99	41	212	120	60	1.778
21-30 km/u te snel	31	32	31	65	14	22	14	40	11	47	14	6	327
31-40 km/u te snel	8	6	12	11	2	5	1	12	0	11	3	3	74
>40 km/u te snel	5	6	3	4	2	0	0	5	0	8	2	1	36
??? km/u te snel	4	2	6	3	4	4	4	1	4	4	1	4	41
Subtotaal SNELHEID	2.684	2.269	2.494	2.180	760	616	335	543	420	2.023	975	776	16.075
NIET-SNELHEID	Jan	Feb	Maa	Apr	Mei	Jun	Jul	Aug	Sep	Okt	Nov	Dec	TOTAAL
1ste graad	151	104	135	119	116	103	74	62	152	134	148	134	1.432
2de graad	24	25	27	29	32	22	21	17	36	40	44	26	343
3de graad	16	9	40	29	62	22	12	18	12	26	25	13	284
4de graad	4	4	0	4	10	18	0	1	10	10	0	3	64
Onbekend/NVT	86	89	75	101	143	116	122	83	98	95	70	97	1.175
Subtotaal NIET-SNELHEID	281	231	277	282	363	281	229	181	308	305	287	273	3.298

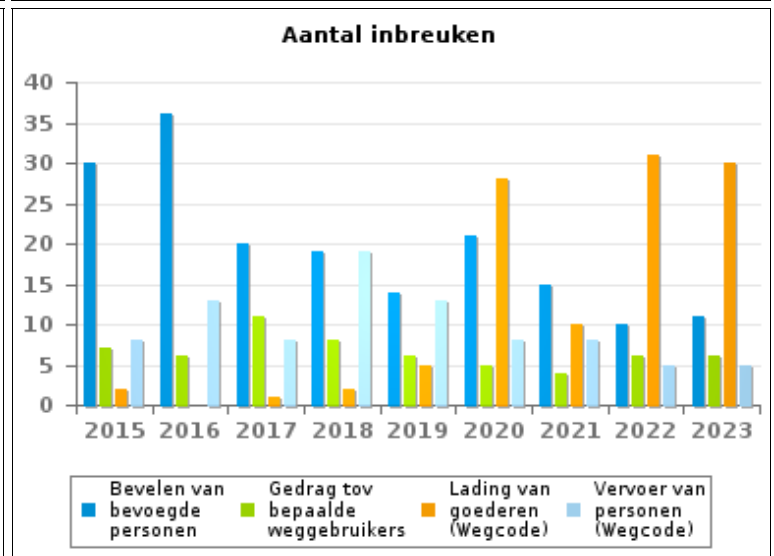
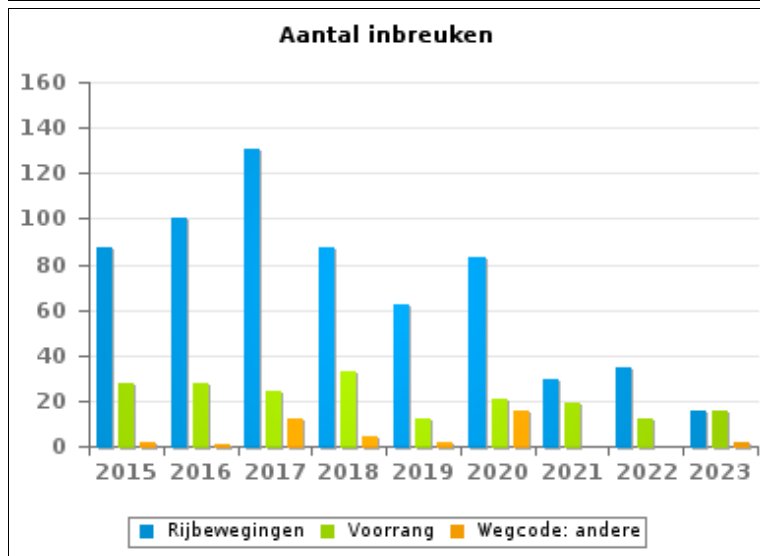
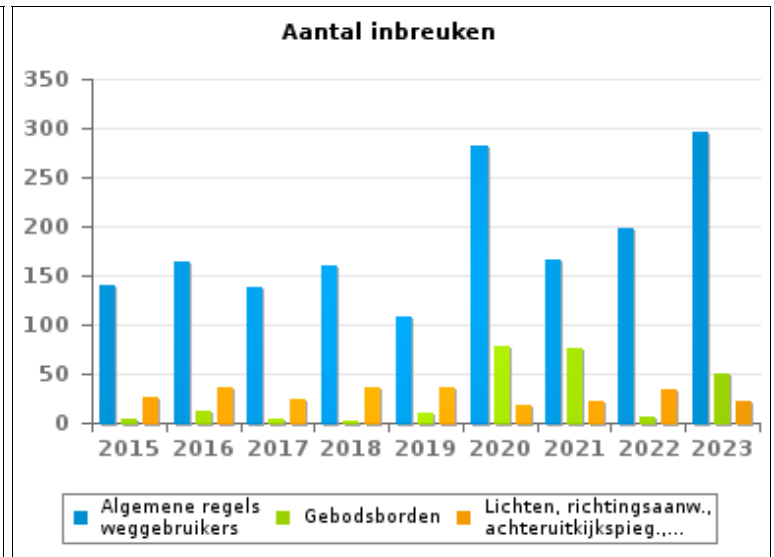
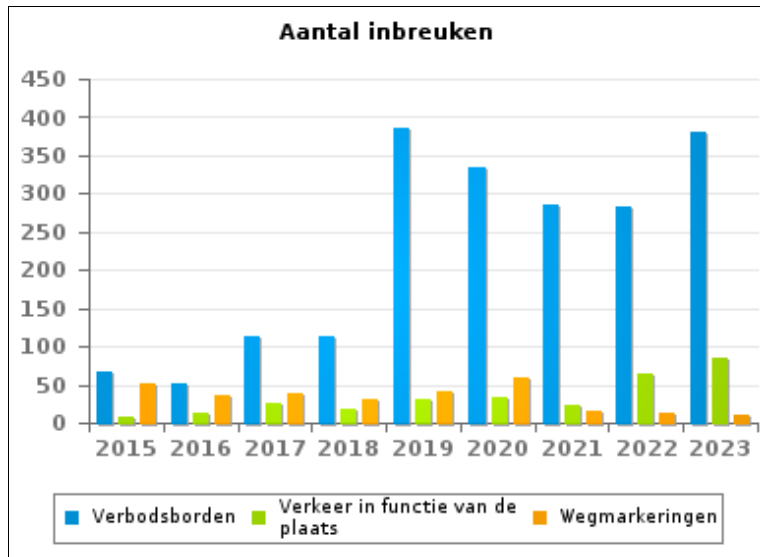


VERKEERSINBREUKEN (autosnelwegen inbegrepen) : ALGEMEEN OVERZICHT (DETAIL)

Vergelijking per jaar: 2015-2023

Wegcode(rest)

	2015	2016	2017	2018	2019	2020	2021	2022	2023
Verbodsborden	66	51	112	113	385	334	286	282	380
Algemene regels weggebruikers	141	165	138	160	109	283	167	198	296
Rijbewegingen	87	100	131	87	62	83	29	35	16
Verkeer in functie van de plaats	7	12	25	17	31	33	23	65	85
Wegmarkeringen	51	37	38	32	42	58	16	13	11
Lichten, richtingsaanw., achteruitkijkspieg.,...	27	37	25	37	37	19	22	34	23
Gebodsborden	4	12	4	2	10	79	77	6	50
Voorrang	28	28	24	33	12	21	19	12	16
Bevelen van bevoegde personen	30	36	20	19	14	21	15	10	11
Lading van goederen (Wegcode)	2	0	1	2	5	28	10	31	30
Vervoer van personen (Wegcode)	8	13	8	19	13	8	8	5	5
Gedrag tov bepaalde weggebruikers	7	6	11	8	6	5	4	6	6
Wegcode: andere	2	1	12	4	2	16	0	0	2
TOTAAL	460	498	549	533	728	988	676	697	931





VERKEERSINBREUKEN (autosnelwegen inbegrepen) : TOP 5

2023

Alle inbreuken

Thema	Wetsartikel	Aantal inbreuken	% (*)
Snelheid	[VI. Gew.]: Art. 11.2.3° b). Buiten de bebouwde kommen is de snelheid beperkt tot 70 km per uur op de andere openbare wegen.	10.950	56,52 %
Snelheid	[VI. Gew.]: Snelheidsbeperking / andere openbare wegen (buiten bebouwde kom) / voertuigen en slepen > 7,5 ton. Art. 11.3.2°. De snelheid van de voertuigen is volgens de aard van het voertuig, beperkt tot 60 km per uur voor andere voertuigen en slepen met luchtbanden en met een maximale toegelaten massa van meer dan 7,5 ton, behalve op de onder 11.2.1° en 11.2.2°a) [van KB 01-12-1975] bedoelde wegen.	1.887	9,74 %
Snelheid	[VI. Gew.]: Art. 11.1. Binnen de bebouwde kommen is de snelheid beperkt tot 50 km per uur [...].	1.300	6,71 %
Snelheid	[VI. Gew.]: Art. 11.2.3° - b). Buiten de bebouwde kommen is de snelheid beperkt tot 70 km per uur op de andere openbare wegen. Op sommige openbare wegen kan evenwel een lagere of hogere snelheidsbeperking opgelegd of toegelaten worden door het verkeersbord C43. De lagere snelheidsbeperkingen voortvloeiend uit artikel 11.3 blijven van toepassing. Art. 5. De weggebruikers moeten de [...] verkeersborden [...] in acht nemen wanneer deze regelmatig zijn naar de vorm, voldoende zichtbaar zijn en overeenkomstig de voorschriften van [...] [het algemeen] reglement [op de politie van het wegverkeer en van het gebruik van de openbare weg] zijn aangebracht. Art. 68.3. [...] Bord C43 [met de vermelding 30]: Vanaf het verkeersbord tot het volgend kruispunt [of verkeersbord C45], verbod te rijden met een grotere snelheid dan [30 km per uur] [...].	749	3,87 %
Snelheid	[VI. Gew.]: Art. 11.2.3° - b). Buiten de bebouwde kommen is de snelheid beperkt tot 70 km per uur op de andere openbare wegen. Op sommige openbare wegen kan evenwel een lagere of hogere snelheidsbeperking opgelegd of toegelaten worden door het verkeersbord C43. De lagere snelheidsbeperkingen voortvloeiend uit artikel 11.3 blijven van toepassing. Art. 5. De weggebruikers moeten de [...] verkeersborden [...] in acht nemen wanneer deze regelmatig zijn naar de vorm, voldoende zichtbaar zijn en overeenkomstig de voorschriften van [...] [het algemeen] reglement [op de politie van het wegverkeer en van het gebruik van de openbare weg] zijn aangebracht. Art. 68.3. [...] Bord C43 [met de vermelding 50]: Vanaf het verkeersbord tot het volgend kruispunt [of verkeersbord C45], verbod te rijden met een grotere snelheid dan [50 km per uur] [...].	621	3,21 %



VERKEERSINBREUKEN (autosnelwegen inbegrepen) : TOP 5

2023

4de graadsinbreuken

Thema	Wetsartikel	Aantal inbreuken	% (*)
Wegcode (rest)	De overtreding op de hierna vermelde bepalingen wordt beschouwd als overtreding van 4de graad krachtens artikel 4.4° van KB 30-09-2005 : Art. 20.3.2°. Het is verboden zich op een overweg te begeven wanneer de rode knipperlichten branden.	30	0,15 %
Wegcode (rest)	De overtreding op de hierna vermelde bepalingen wordt beschouwd als overtreding van 4de graad krachtens artikel 4.4° van KB 30-09-2005 : Art. 20.3.3°. Het is verboden zich op een overweg te begeven wanneer het geluidsein werkt.	26	0,13 %
Stilstaan en parkeren	De overtreding op de hierna vermelde bepalingen wordt beschouwd als overtreding van 4de graad krachtens artikel 4.6° van KB 30-09-2005 :Art. 24.al.1.3°. Het is verboden een voertuig te laten stilstaan of te laten parkeren op elke plaats waar het duidelijk een gevaar zou kunnen betekenen voor de andere weggebruikers of waar het hun onnodig zou kunnen hinderen, inzonderheid: op de overwegen.	2	0,01 %
Wegcode (rest)	Art. 4.1. De weggebruikers moeten onmiddellijk gevolg geven aan de bevelen van de bevoegde personen. Art. 4.2.2°. Als bevelen worden inzonderheid beschouwd: de arm of de armen horizontaal uitgestrekt, wat stoppen betekent voor de weggebruikers die naderen uit richtingen welke deze aangewezen door de arm of armen, dwarsen. Art. 4.1°. [...] zijn overtredingen van de vierde graad in de zin van artikel 29§1, eerste lid, van [...] [de] wet betreffende de politie over het wegverkeer, gecoördineerd op 16 maart 1968: de [...] bevelen negeren van een bevoegd persoon [vermeld in het artikel 4.2.2° van KB 01-12-1975].	2	0,01 %
Wegcode (rest)	De overtreding op de hierna vermelde bepalingen wordt beschouwd als overtreding van 4de graad krachtens artikel 4.4° van KB 30-09-2005 : Art. 20.3.1°. Het is verboden zich op een overweg te begeven wanneer de slagbomen in beweging of gesloten zijn.	2	0,01 %

(*) % ten opzichte van totaal aantal inbreuken



VERKEERSINBREUKEN (autosnelwegen inbegrepen) : MOMENT

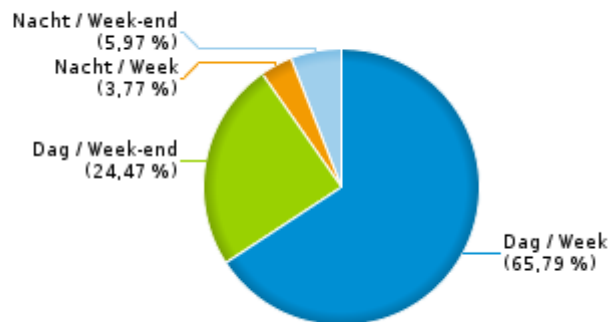
Aantal inbreuken per moment van de week 2023

	Week			Week-end			TOTAAL
	Dag	Nacht	Subtotaal	Dag	Nacht	Subtotaal	
Snelheid	10.696	599	11.295	3.887	893	4.780	16.075
Stilstaan en parkeren	239	7	246	175	3	178	424
GSM	126	1	127	3	1	4	131
Helm en beschermende kledij	18	1	19	9	2	11	30
Gordel en kinderzitje	64	1	65	32	7	39	104
Verkeerslichten	2	0	2	0	0	0	2
Wegcode (rest)	612	16	628	256	47	303	931
Alcohol	61	49	110	54	91	145	255
Drugs	69	5	74	35	11	46	120
Inschrijving	107	6	113	35	10	45	158
Rijbewijs	216	21	237	68	28	96	333
Technische eisen	393	18	411	153	44	197	608
Verzekering	128	7	135	33	17	50	185
Zwaar vervoer	12	0	12	0	0	0	12
Andere	2	0	2	1	2	3	5
Onbekend	0	0	0	0	0	0	0
TOTAAL	12.745	731	13.476	4.741	1.156	5.897	19.373

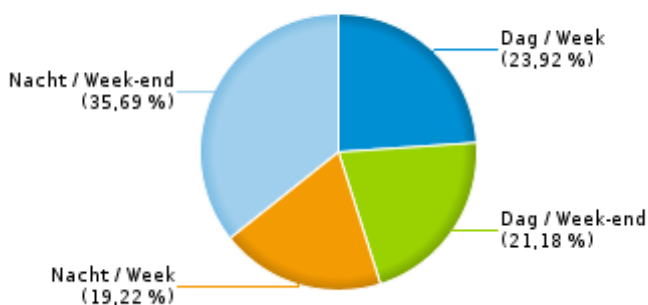
Weekend: van vrijdag 22.00u tot maandag 06.00u
Week: van maandag 06.00u tot vrijdag 22.00u

Dag: van 06.00u tot 22.00u
Nacht: van 22.00u tot 06.00u

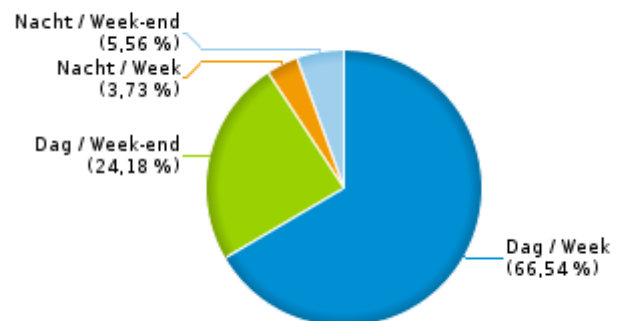
% inbreuken per moment - 2023



% alcoholinbreuken per moment - 2023



% snelheidsinbreuken per moment - 2023





SNELHEIDSINBREUKEN (autosnelwegen inbegrepen) : PLAATS

2023

Hechtel-Eksel

Straat	Huis nr	Km paal	0-10 km/u te snel	11-20 km/u te snel	21-30 km/u te snel	31-40 km/u te snel	>40 km/u te snel	??? km/u te snel	TOTAAL
Eindhovensebaan	50		0	0	0	0	0	1	1
EINDHOVENSEBAAN RICHTING HECHTEL	5		8	5	0	0	0	0	13
EINDHOVENSEBAAN RICHTING HECHTEL	24		1	1	0	0	0	0	2
EINDHOVENSEBAAN RICHTING LOMMEL	5		14	2	1	0	0	0	17
EINDHOVENSEBAAN RICHTING LOMMEL	24		4	1	0	0	0	0	5
Groenstraat			0	0	0	0	0	1	1
HASSELTSEBAAN RICHTING HELCHTEREN	179		34	4	3	0	0	0	41
HASSELTSEBAAN RICHTING LOMMEL	179		26	7	0	0	0	0	33
Hechtelsebaan			0	0	0	0	0	1	1
HECHTELSEBAAN RICHTING EKSEL	15		12	2	0	0	0	0	14
HECHTELSEBAAN RICHTING EKSEL	26		0	1	0	0	0	0	1
HECHTELSEBAAN RICHTING HECHTEL	15		12	3	0	0	0	0	15
HECHTELSEBAAN RICHTING HECHTEL	26		0	0	1	0	0	0	1
Kamperbaan	65		3.647	241	36	10	5	0	3.939
Kamperbaan	161		2.575	156	19	1	3	0	2.754
Kamperbaan			0	0	0	0	0	1	1
KAMPERBAAN RICHTING HECHTEL-EKSEL	86		1.981	153	13	6	3	0	2.156
KAMPERBAAN RICHTING LEOPOLDSBURG	161		859	63	6	2	0	0	930
Kiefhoekstraat	247		0	0	0	0	0	2	2
Kiefhoekstraat	21		0	0	0	0	0	1	1
KIEFHOKSTRAAT KRP SIGNAALDREEF RICHTING LOMMEL	ZN		5	1	0	0	0	0	6
KIEFHOKSTRAAT RICHTING EKSEL	Z/N		23	5	0	0	0	0	28
KIEFHOKSTRAAT RICHTING LOMMEL	Z/N		7	1	0	0	0	0	8
Lommelsebaan	53		461	39	8	1	1	0	510
N715 Zonhoven - Lommel (N74)			510	31	6	3	1	0	551
N747 Hechtel (Hechtel-Eksel) - Weert (NI)			0	0	0	0	0	2	2
N74 Richting Eindhoven (NI)		66.9	81	20	5	3	2	0	111



SNELHEIDSINBREUKEN (autosnelwegen inbegrepen) : PLAATS

2023

Hechtel-Eksel

Straat	Huis nr	Km paal	0-10 km/u te snel	11-20 km/u te snel	21-30 km/u te snel	31-40 km/u te snel	>40 km/u te snel	??? km/u te snel	TOTAAL
N74 Richting Eindhoven (NI)			0	0	0	0	0	8	8
N74 Richting Eindhoven (NI)		70.0	0	0	0	0	0	1	1
N74 Richting Hasselt		66.9	53	19	1	0	1	0	74
N74 Richting Hasselt		66.1	36	5	3	2	0	0	46
N74 Richting Hasselt			0	0	0	0	0	1	1
OVERPELTERBAAN RICHTING EKSEL	21		19	5	0	0	0	0	24
OVERPELTERBAAN RICHTING PELT	21		2	0	0	0	0	0	2
Peerderbaan	82		115	23	9	2	1	0	150
VLASMEERSTRAAT RICHTING EKSEL	19		170	58	17	4	0	0	249
VLASMEERSTRAAT RICHTING EKSEL	16		46	12	1	0	0	0	59
VLASMEERSTRAAT RICHTING EKSEL-CENTRUM	19		94	38	5	0	1	0	138
VLASMEERSTRAAT RICHTING HECHTEL	16		58	13	6	0	0	0	77
VLASMEERSTRAAT RICHTING HECHTEL - EKSEL	19		48	14	3	2	0	0	67
VLASMEERSTRAAT RICHTING LOMMEL	19		87	33	8	1	0	0	129
VLASMEERSTRAAT RICHTING VLASMEER	19		97	31	11	2	0	0	141
WIJCHMAALSEBAAN RICHTING EKSEL	26		20	3	2	0	0	0	25
WIJCHMAALSEBAAN RICHTING WIJCHMAAL	26		13	2	4	1	0	0	20
TOTAAL			11.118	992	168	40	18	19	12.355

Leopoldsburg

Straat	Huis nr	Km paal	0-10 km/u te snel	11-20 km/u te snel	21-30 km/u te snel	31-40 km/u te snel	>40 km/u te snel	??? km/u te snel	TOTAAL
Antwerpsesteenweg			0	0	0	0	0	1	1
ANTWERPSESTEENWEG RICHTING BALEN	146		9	0	1	0	0	0	10
ANTWERPSESTEENWEG RICHTING CENTRUM LEOPOLDSBURG	146		2	0	0	0	0	0	2
Atheneumstraat	92		0	0	0	0	0	1	1
Corpelsestraat	14		0	0	0	0	0	1	1



SNELHEIDSINBREUKEN (autosnelwegen inbegrepen) : PLAATS

2023

Leopoldsburg

Straat	Huis nr	Km paal	0-10 km/u te snel	11-20 km/u te snel	21-30 km/u te snel	31-40 km/u te snel	>40 km/u te snel	??? km/u te snel	TOTAAL
CORPELSESTRAAT RICHTING KOERSEL	22		8	26	1	0	0	0	35
CORPELSESTRAAT RICHTING KOERSEL	21		16	6	2	0	0	0	24
CORPELSESTRAAT RICHTING KORSPEL	16		162	133	10	1	0	0	306
CORPELSESTRAAT RICHTING LEOPOLDSBURG	16		185	126	14	2	0	0	327
CORPELSESTRAAT RICHTING LEOPOLDSBURG	21		17	9	2	0	0	0	28
CORPELSESTRAAT RICHTING LEOPOLDSBURG	22		5	19	1	0	0	0	25
DELANNOYLAAN RICHTING KORSPEL	16		4	3	0	0	0	0	7
DELANNOYLAAN RICHTING LEOPOLDSBURG	16		3	1	0	0	0	0	4
DIESTERSTEENWEG RICHTING HEPPEN	122		35	0	0	0	0	0	35
DIESTERSTEENWEG RICHTING LEOPOLDSBURG	122		28	1	0	0	0	0	29
Englebert Adanglaan			0	0	0	0	0	1	1
Groenstraat			0	0	0	0	0	1	1
HAMSESTEENWEG RICHTING HAM	143		7	1	0	0	0	0	8
HAMSESTEENWEG RICHTING LEOPOLDSBURG	143		24	2	0	0	0	0	26
HECHTELSESTEENWEG RICHTING HECHTEL	15		16	1	1	0	0	0	18
HECHTELSESTEENWEG RICHTING LEOPOLDSBURG	15		18	1	0	0	0	0	19
Kanaalstraat			0	0	0	0	0	1	1
KONINGIN LOUISA-MARIALAAN RICHTING KERKHOVENSESTEE	195		35	4	0	0	0	0	39
KONINGIN LOUISA-MARIALAAN RICHTING LEOPOLDSBURG	195		17	3	1	0	0	0	21
Leopoldsburgsesteenweg	72		0	0	0	0	0	2	2
Lommelsesteenweg	338		98	9	1	1	0	0	109
Lommelsesteenweg	230		76	6	1	0	1	0	84
LOMMELSESTEENWEG RICHTING LEOPOLDSBURG	134		53	9	1	0	0	0	63
LOMMELSESTEENWEG RICHTING LOMMEL	134		58	6	1	0	0	0	65
NICOLAYLAAN RICHTING LEOPOLDSBURG	155		31	2	0	0	0	0	33
NICOLAYLAAN RICHTING LEOPOLDSBURG CENTRUM	141		79	6	2	0	1	0	88



SNELHEIDSINBREUKEN (autosnelwegen inbegrepen) : PLAATS

2023

Leopoldsburg

Straat	Huis nr	Km paal	0-10 km/u te snel	11-20 km/u te snel	21-30 km/u te snel	31-40 km/u te snel	>40 km/u te snel	??? km/u te snel	TOTAAL
NICOLAYLAAN RICHTING LEOPOLDSBURG CENTRUM	161		13	0	0	0	0	0	13
NICOLAYLAAN RICHTING LOMMEL	141		87	13	2	0	0	0	102
NICOLAYLAAN RICHTING LOMMEL	155		34	2	0	0	0	0	36
NICOLAYLAAN RICHTING LOMMEL	161		10	1	1	0	0	0	12
Tunnelstraat			0	0	0	0	0	1	1
TOTAAL			1.130	390	42	4	2	9	1.577

Peer

Straat	Huis nr	Km paal	0-10 km/u te snel	11-20 km/u te snel	21-30 km/u te snel	31-40 km/u te snel	>40 km/u te snel	??? km/u te snel	TOTAAL
ACACIALAAN RICHTING EKSEL	25		24	13	1	1	0	0	39
ACACIALAAN RICHTING LINDE PEER	25		36	6	0	0	0	0	42
Baan naar Bree	97		0	0	0	0	0	1	1
BAAN NAAR BREE RICHTING BREE	49		76	16	4	0	0	0	96
BAAN NAAR BREE RICHTING BREE	58		40	8	1	0	0	0	49
BAAN NAAR BREE RICHTING PEER	49		57	10	1	0	0	0	68
BAAN NAAR BREE RICHTING PEER	58		30	6	0	0	0	0	36
BOCHOLTERWEG RICHTING BOCHOLT	112		10	1	1	0	0	0	12
BOCHOLTERWEG RICHTING GROTE-BROGEL	112		7	1	1	0	0	0	9
BURKEL RICHTING GROTE-BROGEL	78		7	1	1	0	0	0	9
BURKEL RICHTING LINDE PEER	80		39	6	1	0	0	0	46
BURKEL RICHTING LINDE PEER	78		8	4	0	0	0	0	12
BURKEL RICHTING PEER	80		19	4	2	0	0	0	25
DEUSTERSTRAAT RICHTING MEEUWEN	65		125	46	10	0	1	0	182
DEUSTERSTRAAT RICHTING PEER	65		124	32	7	0	1	0	164
Eggebekstraat			0	0	0	0	0	1	1
Helchterensedijk			0	0	0	0	0	1	1
HELCHTERENSEDIJK RICHTING HELCHTEREN	5		33	21	22	6	6	0	88



SNELHEIDSINBREUKEN (autosnelwegen inbegrepen) : PLAATS

2023

Peer

Straat	Huis nr	Km paal	0-10 km/u te snel	11-20 km/u te snel	21-30 km/u te snel	31-40 km/u te snel	>40 km/u te snel	??? km/u te snel	TOTAAL
HELCHTERENSEDIJK RICHTING PEER	5		34	12	12	4	2	0	64
KAULILLERWEG KRP WEYERSTRAAT RICHTING KAULILLE	111		24	11	6	0	0	0	41
KAULILLERWEG KRP WEYERSTRAAT RICHTING PEER	111		23	9	2	0	0	0	34
Kerkstraat	44		123	3	0	0	0	0	126
Kiezel Kleine Brogel			0	0	0	0	0	2	2
KIEZEL KLEINE BROGEL RICHTING KLEINE BROGEL	/		201	48	6	4	0	0	259
KIEZEL KLEINE BROGEL RICHTING PEER	/		177	43	10	2	2	0	234
Leyssenhofweg			0	0	0	0	0	3	3
LEYSSENHOFWEG RICHTING ELLIKOM	20		25	18	9	3	1	0	56
Lindebosstraat	1		0	0	0	0	0	1	1
MEEUWERBAAN RICHTING HELCHTEREN	153		18	2	1	1	0	0	22
MEEUWERBAAN RICHTING HOUTHALEN	153		18	2	1	0	1	0	22
MEEUWERBAAN RICHTING MEEUWEN	153		40	17	2	1	0	0	60
Molhemstraat	57		0	0	0	0	0	1	1
Noordweg			0	0	0	0	0	1	1
Oudestraat			0	0	0	0	0	1	1
Peerderbaan	19		151	16	3	5	2	0	177
Pieter Breugellaan	25		0	0	0	0	0	1	1
SMEETSHOFWEG RICHTING GROTE BROGEL	106 C		23	16	1	0	0	0	40
SMEETSHOFWEG RICHTING PEER	106 C		63	19	11	3	0	0	96
Vliegveldlaan	16		1	0	0	0	0	0	1
VLIEGVELDLAAN RICHTING KAULILLE	22		14	4	1	0	0	0	19
VLIEGVELDLAAN RICHTING KAULILLE	33		1	1	0	0	0	0	2
TOTAAL			1.571	396	117	30	16	13	2.143



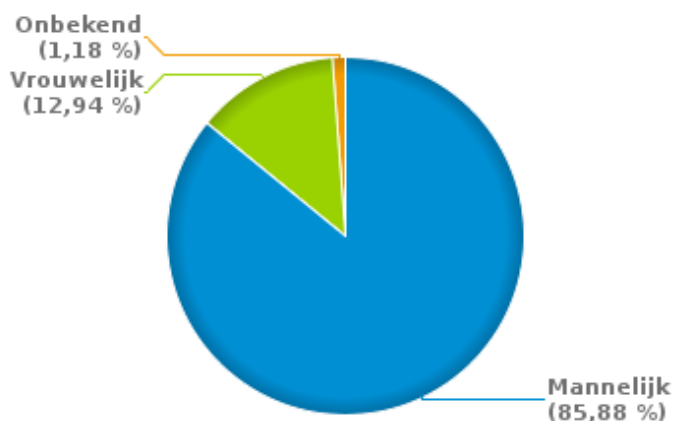
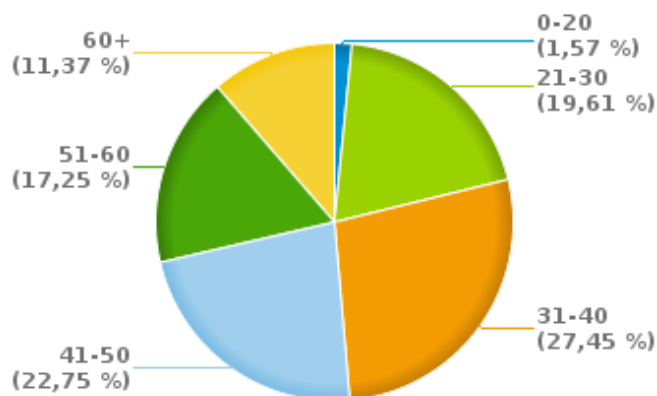
SNELHEIDSINBREUKEN (autosnelwegen inbegrepen) : SNELHEIDSREGIME

2023

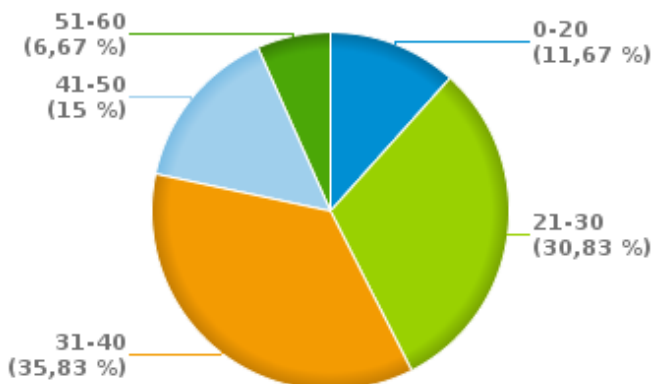
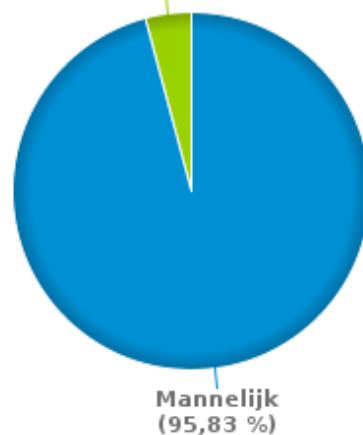
toegelaten snelheid	0-10 km/u te snel	11-20 km/u te snel	21-30 km/u te snel	31-40 km/u te snel	>40 km/u te snel	??? km/u te snel	TOTAAL
30	541	340	39	6	1	0	927
50	1.519	377	109	23	10	0	2.038
60	1.771	116	3	0	1	0	1.891
70	9.818	901	167	40	21	0	10.947
120	170	44	9	5	3	2	233
Onbekend	0	0	0	0	0	39	39
TOTAAL	13.819	1.778	327	74	36	41	16.075

**VERKEERSINBREUKEN (autosnelwegen inbegrepen) : PROFILERING
2023****Aantal inbreuken alcohol per geslacht en per leeftijdscategorie**

	Mannelijk	Vrouwelijk	Onbekend	TOTAAL
0-20	4	0	0	4
21-30	43	7	0	50
31-40	60	9	1	70
41-50	48	9	1	58
51-60	38	6	0	44
60+	26	2	1	29
TOTAAL	219	33	3	255

% Alcoholinbreuken per geslacht - 2023**% Alcoholinbreuken per leeftijd - 2023****Aantal inbreuken drugs per geslacht en per leeftijdscategorie**

	Mannelijk	Vrouwelijk	TOTAAL
0-20	14	0	14
21-30	37	0	37
31-40	41	2	43
41-50	16	2	18
51-60	7	1	8
TOTAAL	115	5	120

% Drugsinbreuken per leeftijd - 2023**% Drugsinbreuken per geslacht - 2023**Vrouwelijk
(4,17 %)



VERKEERSINBREUKEN

REPORT FILTERS

Begin jaar van de inbreuken	2015
Einde jaar van de inbreuken	2023
Trimester	Trim. 1;Trim. 2;Trim. 3;Trim. 4
Datum van afsluiting van de gegevensbank	30/04/24
Politiezone	PZ KEMPENLAND (LEOPOLDSBURG)
Lokale/federale eenheid	
Op/Buiten snelweg	(autosnelwegen inbegrepen)
Vaststellende politie-eenheid	

Refresh report datum	01/07/2024 10:22:01
-----------------------------	---------------------