

**Overzicht
Verkeersinbreuken
(autosnelwegen inbegrepen)
2023**

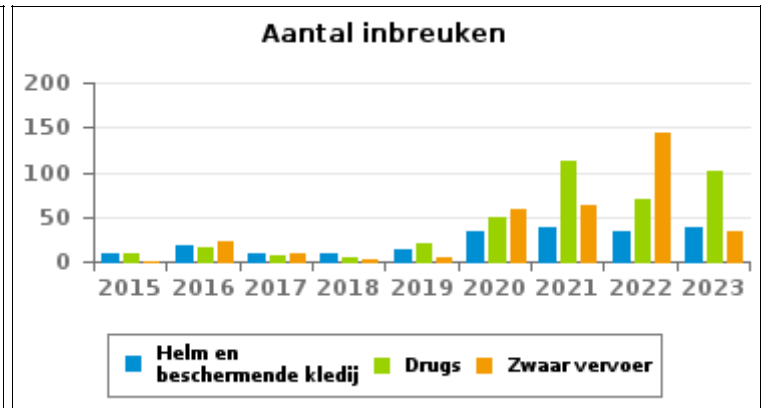
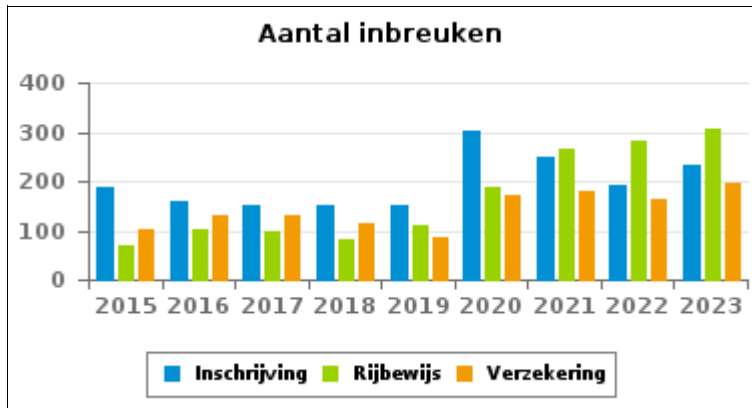
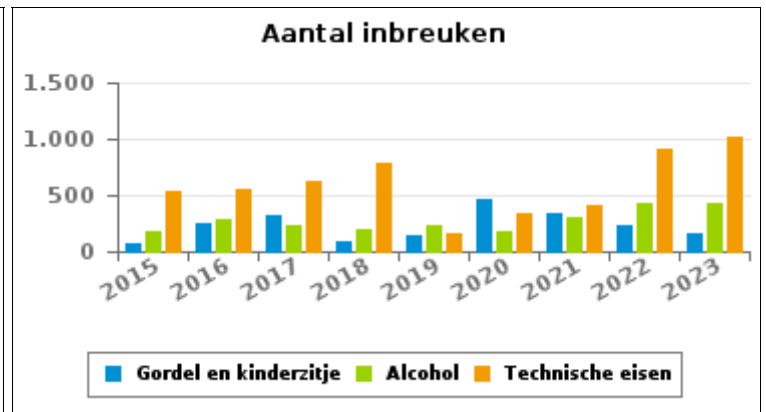
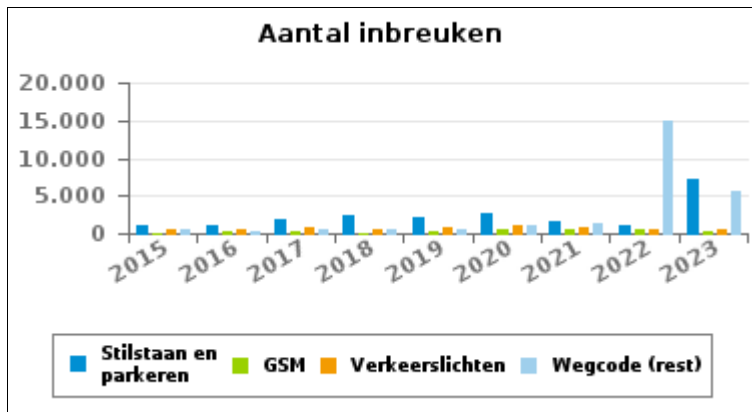
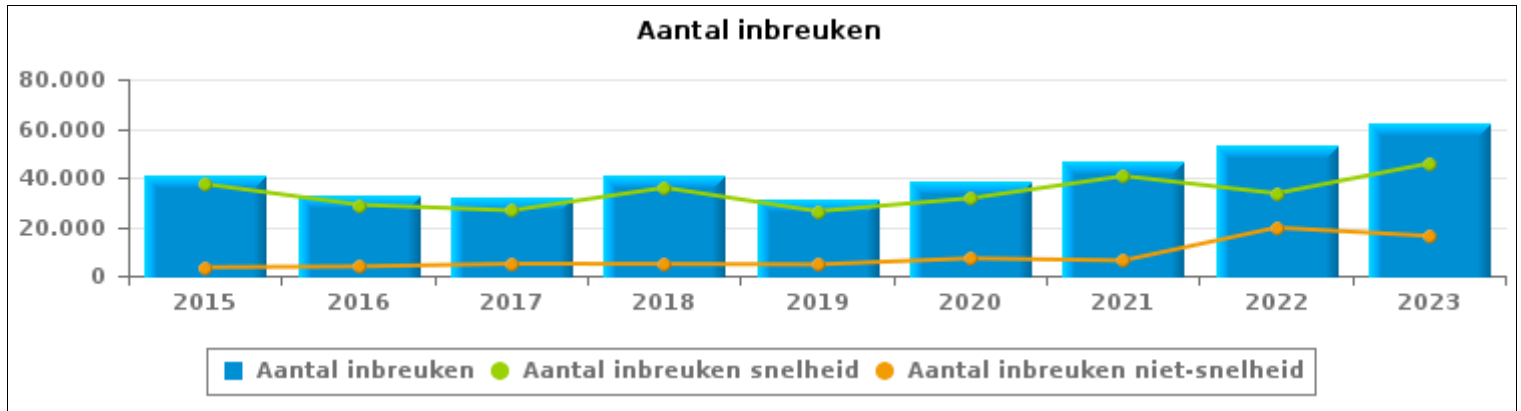
**PZ GINGELOM/
NIEUWERKERKEN/SINT-
TRUIDEN**



VERKEERSINBREUKEN (autosnelwegen inbegrepen) : ALGEMEEN OVERZICHT

Vergelijking per jaar: 2015-2023

	2015	2016	2017	2018	2019	2020	2021	2022	2023
TOTAAL AANTAL INBREUKEN	40.746	32.688	31.434	40.648	30.849	38.617	46.829	53.113	61.947
INBREUKEN PER THEMA									
	2015	2016	2017	2018	2019	2020	2021	2022	2023
Snelheid	37.293	28.910	26.580	35.858	26.259	31.543	40.611	33.529	45.763
Stilstaan en parkeren	1.137	1.184	1.801	2.342	2.132	2.581	1.669	1.110	7.140
GSM	126	176	185	132	173	410	503	484	311
Helm en beschermende kledij	9	18	8	8	13	34	38	33	38
Gordel en kindersitje	80	256	314	97	144	459	339	226	166
Verkeerslichten	487	502	814	432	687	1.168	811	502	636
Wegcode (rest)	519	373	463	446	643	1.104	1.259	15.009	5.531
Alcohol	183	286	240	190	239	172	307	435	425
Drugs	8	16	7	4	21	50	112	70	101
Inschrijving	187	158	149	152	151	301	250	193	232
Rijbewijs	70	101	100	80	111	188	266	281	306
Technische eisen	541	548	627	789	162	344	403	915	1.017
Verzekering	101	132	132	113	86	170	179	164	197
Zwaar vervoer	1	22	9	3	4	58	62	143	34
Andere	3	5	4	1	2	5	3	3	6
Onbekend	1	1	1	1	22	30	17	16	44



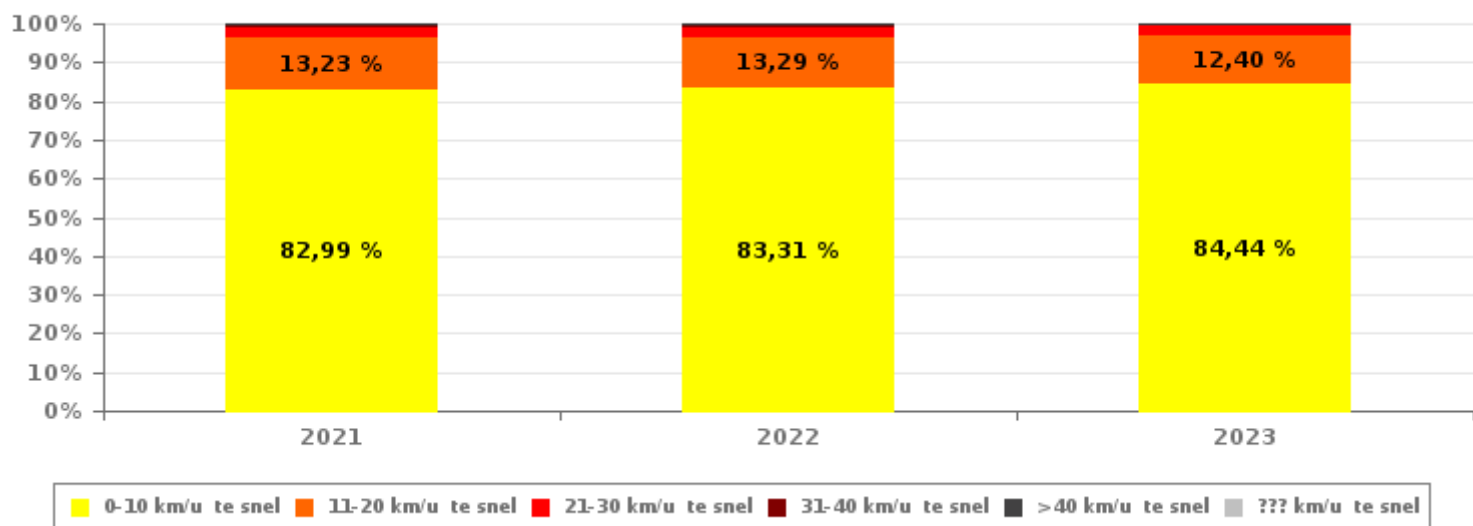


VERKEERSINBREUKEN (autosnelwegen inbegrepen) : ALGEMEEN OVERZICHT INBREUKEN PER ZWAARTEGRAAD

Vergelijking per jaar: 2015-2023

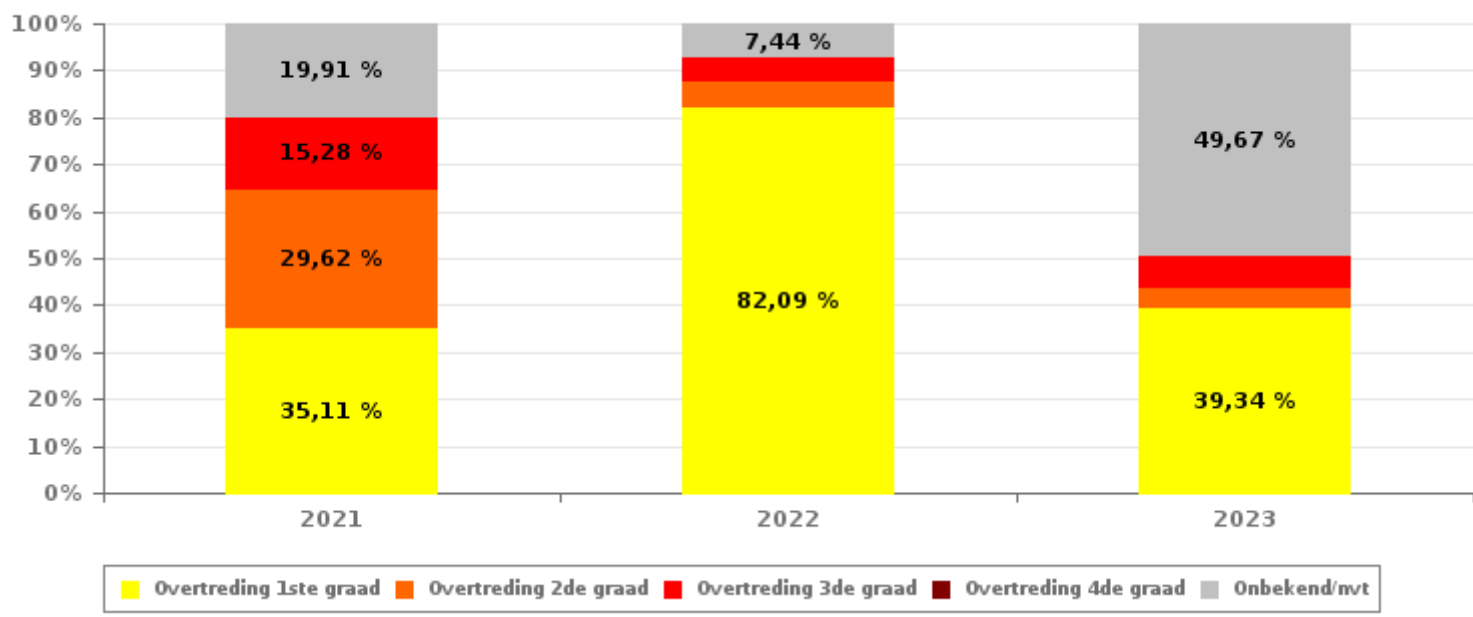
SNELHEID	2015	2016	2017	2018	2019	2020	2021	2022	2023
0-10 km/u te snel	33.364	24.320	22.141	29.877	20.985	24.204	33.704	27.932	38.642
11-20 km/u te snel	3.284	3.680	3.490	4.716	4.080	5.482	5.372	4.456	5.676
21-30 km/u te snel	490	676	691	920	884	1.323	1.076	838	1.104
31-40 km/u te snel	98	148	143	241	191	338	299	189	219
>40 km/u te snel	23	50	51	70	82	129	121	72	89
??? km/u te snel	34	36	64	34	37	67	39	42	33
Subtotaal SNELHEID	37.293	28.910	26.580	35.858	26.259	31.543	40.611	33.529	45.763

Aantal (snelheid) inbreuken : indeling per graad



NIET-SNELHEID	2015	2016	2017	2018	2019	2020	2021	2022	2023
1ste graad	1.304	1.240	2.032	2.311	1.607	2.501	2.183	16.076	6.366
2de graad	673	830	1.162	1.262	1.544	2.378	1.842	1.118	709
3de graad	579	640	1.053	668	852	1.330	950	931	1.068
4de graad	1	2	2	4	6	2	5	2	2
Onbekend/NVT	896	1.066	605	545	581	863	1.238	1.457	8.039
Subtotaal NIET-SNELHEID	3.453	3.778	4.854	4.790	4.590	7.074	6.218	19.584	16.184

Aantal (niet-snelheid) inbreuken : indeling per graad





VERKEERSINBREUKEN (autosnelwegen inbegrepen) : ALGEMEEN OVERZICHT

Vergelijking per maand voor het jaar 2023

	Jan	Feb	Maa	Apr	Mei	Jun	Jul	Aug	Sep	Okt	Nov	Dec	TOTAAL
TOTAAL AANTAL INBREUKEN	3.820	3.481	10.067	6.239	4.773	5.361	5.585	5.746	4.385	4.195	3.190	5.105	61.947
INBREUKEN PER THEMA	Jan	Feb	Maa	Apr	Mei	Jun	Jul	Aug	Sep	Okt	Nov	Dec	TOTAAL
Snelheid	2.576	2.202	8.384	4.322	3.210	3.700	4.148	4.552	3.314	2.966	2.319	4.070	45.763
Stilstaan en parkeren	74	92	159	267	1.037	1.138	970	786	576	759	594	688	7.140
GSM	24	61	12	39	54	22	6	4	23	55	7	4	311
Helm en beschermende kledij	1	0	2	2	2	11	4	2	7	6	0	1	38
Gordel en kinderzitje	13	10	26	27	7	35	15	4	15	7	3	4	166
Verkeerslichten	44	19	15	50	52	78	66	70	76	63	49	54	636
Wegcode (rest)	866	912	1.236	1.312	183	124	166	144	127	188	96	177	5.531
Alcohol	41	24	33	26	37	50	63	30	34	26	29	32	425
Drugs	11	4	4	20	11	7	5	6	12	13	3	5	101
Inschrijving	15	17	25	23	21	20	18	19	19	18	17	20	232
Rijbewijs	29	22	23	29	33	31	20	20	43	18	28	10	306
Technische eisen	99	94	122	108	112	103	88	82	106	56	26	21	1.017
Verzekering	23	16	19	8	9	26	15	19	21	12	16	13	197
Zwaar vervoer	4	5	5	5	5	2	1	6	0	0	1	0	34
Andere	0	2	1	0	0	2	0	0	1	0	0	0	6
Onbekend	0	1	1	1	0	12	0	2	11	8	2	6	44
INBREUKEN PER ZWAARTEGRAAD	Jan	Feb	Maa	Apr	Mei	Jun	Jul	Aug	Sep	Okt	Nov	Dec	TOTAAL
SNELHEID	Jan	Feb	Maa	Apr	Mei	Jun	Jul	Aug	Sep	Okt	Nov	Dec	TOTAAL
0-10 km/u te snel	2.231	1.920	6.627	3.657	2.774	3.152	3.583	3.798	2.799	2.629	1.992	3.480	38.642
11-20 km/u te snel	284	231	1.398	526	332	436	448	618	389	282	273	459	5.676
21-30 km/u te snel	49	36	285	108	74	86	88	103	92	38	42	103	1.104
31-40 km/u te snel	9	7	49	17	23	15	20	22	19	12	10	16	219
>40 km/u te snel	2	7	24	6	6	9	7	6	11	2	1	8	89
??? km/u te snel	1	1	1	8	1	2	2	5	4	3	1	4	33
Subtotaal SNELHEID	2.576	2.202	8.384	4.322	3.210	3.700	4.148	4.552	3.314	2.966	2.319	4.070	45.763
NIET-SNELHEID	Jan	Feb	Maa	Apr	Mei	Jun	Jul	Aug	Sep	Okt	Nov	Dec	TOTAAL
1ste graad	952	1.004	1.371	1.507	247	193	229	186	178	221	100	178	6.366
2de graad	73	69	129	163	33	59	35	26	38	33	24	27	709
3de graad	76	87	37	106	109	108	80	89	118	126	61	71	1.068
4de graad	0	0	0	0	0	0	0	1	0	1	0	0	2
Onbekend/NVT	143	119	146	141	1.174	1.301	1.093	892	737	848	686	759	8.039
Subtotaal NIET-SNELHEID	1.244	1.279	1.683	1.917	1.563	1.661	1.437	1.194	1.071	1.229	871	1.035	16.184



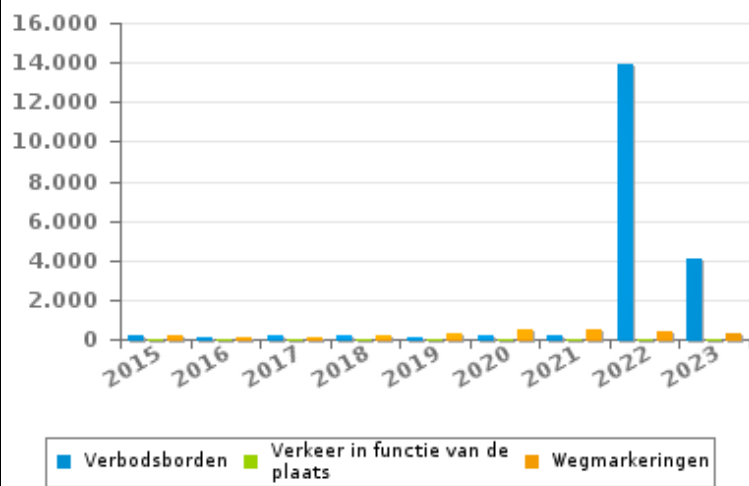
VERKEERSINBREUKEN (autosnelwegen inbegrepen) : ALGEMEEN OVERZICHT (DETAIL)

Vergelijking per jaar: 2015-2023

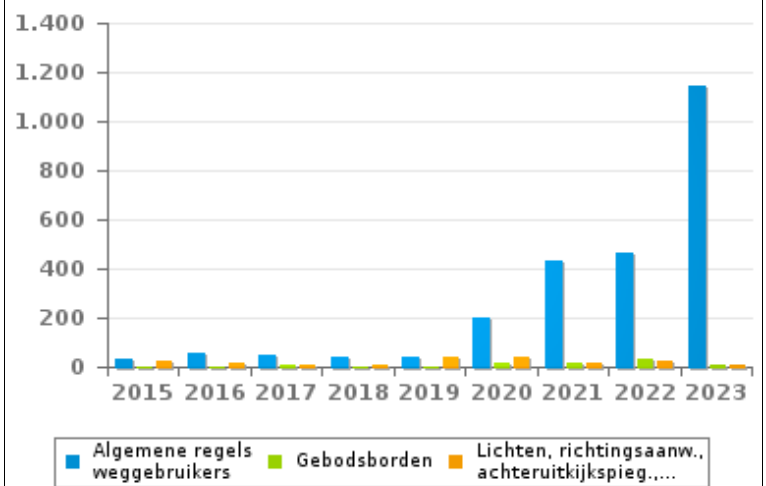
Wegcode(rest)

	2015	2016	2017	2018	2019	2020	2021	2022	2023
Verbodsborden	177	127	195	159	126	165	164	13.932	4.033
Wegmarkeringen	222	73	108	159	331	511	449	439	265
Algemene regels weggebruikers	29	57	45	40	43	198	429	462	1.141
Rijbewegingen	26	54	44	32	39	54	46	21	24
Lading van goederen (Wegcode)	0	2	6	3	6	39	71	50	20
Lichten, richtingsaanw., achteruitkijkspieg.,...	22	18	11	5	39	40	15	24	5
Voorrang	16	16	15	11	30	24	11	10	10
Verkeer in functie van de plaats	4	8	10	15	12	27	30	10	2
Gebodsborden	1	3	11	4	2	19	14	32	5
Bevelen van bevoegde personen	12	8	10	11	5	9	14	12	9
Vervoer van personen (Wegcode)	5	3	2	2	2	9	8	14	14
Gedrag tov bepaalde weggebruikers	5	4	5	4	5	8	7	2	3
Wegcode: andere	0	0	1	1	3	1	1	1	0
TOTAAL	519	373	463	446	643	1.104	1.259	15.009	5.531

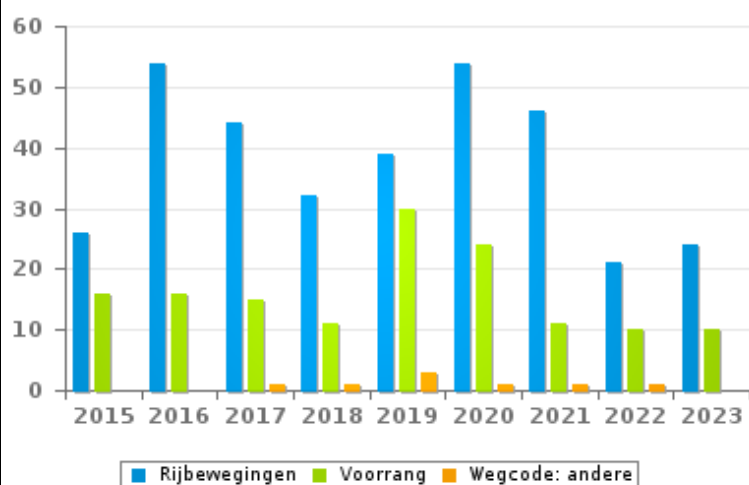
Aantal inbreuken



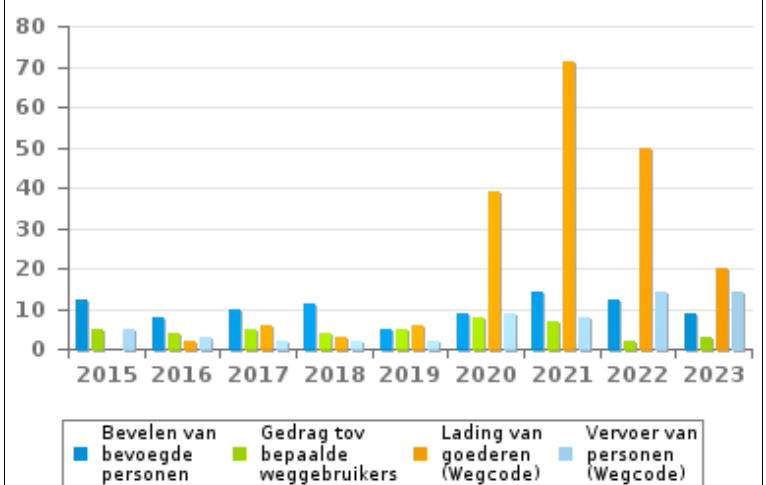
Aantal inbreuken



Aantal inbreuken



Aantal inbreuken





VERKEERSINBREUKEN (autosnelwegen inbegrepen) : TOP 5

2023

Alle inbreuken

Thema	Wetsartikel	Aantal inbreuken	% (*)
Snelheid	[VI. Gew.:] Art. 11.2.3° b). Buiten de bebouwde kommen is de snelheid beperkt tot 70 km per uur op de andere openbare wegen.	18.874	30,47 %
Snelheid	[VI. Gew.:] Art. 11.2.1°- b). Buiten de bebouwde kommen is de snelheid beperkt tot 120 km per uur [...] op de openbare wegen verdeeld in vier of meer rijstroken waarvan er ten minste twee bestemd zijn voor iedere rijrichting, voor zover de rijrichtingen anders dan door wegmarkeringen gescheiden zijn [...]. De lagere snelheidsbeperkingen opgelegd door het verkeersbord C43 of voortvloeiend uit artikel 11.3. blijven van toepassing. Art. 5. De weggebruikers moeten de verkeerslichten, verkeersborden en wegmarkeringen in acht nemen wanneer deze regelmatig zijn naar de vorm, voldoende zichtbaar zijn en overeenkomstig de voorschriften van [...] [het algemeen] reglement [op de politie van het wegverkeer en van het gebruik van de openbare weg] zijn aangebracht. Art. 68.3. [...] Bord C43 [met de vermelding 70]: Vanaf het verkeersbord tot het volgend kruispunt [of verkeersbord C45], verbod te rijden met een grotere snelheid dan [70 km per uur] [...].	14.270	23,04 %
Stilstaan en parkeren		6.435	10,39 %
Alcohol		1	0,00 %
Zwaar vervoer		2	0,00 %
Onbekend		1	0,00 %
Snelheid	[VI. Gew.:] Art. 11.1. Binnen de bebouwde kommen is de snelheid beperkt tot 50 km per uur [...].	6.048	9,76 %
Wegcode (rest)	Art. 5. De weggebruikers moeten de verkeerslichten, verkeersborden en wegmarkeringen in acht nemen wanneer deze regelmatig zijn naar de vorm, voldoende zichtbaar zijn en overeenkomstig de voorschriften van [...] [het algemeen] reglement [op de politie van het wegverkeer en van het gebruik van de openbare weg] zijn aangebracht. Art. 68.3. [...] Bord C3: Verboden toegang, in beide richtingen, voor iedere bestuurder.	3.987	6,44 %



VERKEERSINBREUKEN (autosnelwegen inbegrepen) : TOP 5

2023

4de graadsinbreuken

Thema	Wetsartikel	Aantal inbreuken	% (*)
Wegcode (rest)	Art. 4.1. De weggebruikers moeten onmiddellijk gevolg geven aan de bevelen van de bevoegde personen. Art. 4.2.3°. Als bevelen worden inzonderheid beschouwd: het overdwars zwaaien met een rood licht, wat stoppen betekent voor de bestuurders naar wie het licht gekeerd is. Art. 4.1°. [...] zijn overtredingen van de vierde graad in de zin van artikel 29§1, eerste lid, van [...] [de] wet betreffende de politie over het wegverkeer, gecoördineerd op 16 maart 1968: de [...] bevelen negeren van een bevoegd persoon [vermeld in het artikel 4.2.3° van KB 01-12-1975].	2	0,00 %

(*) % ten opzichte van totaal aantal inbreuken



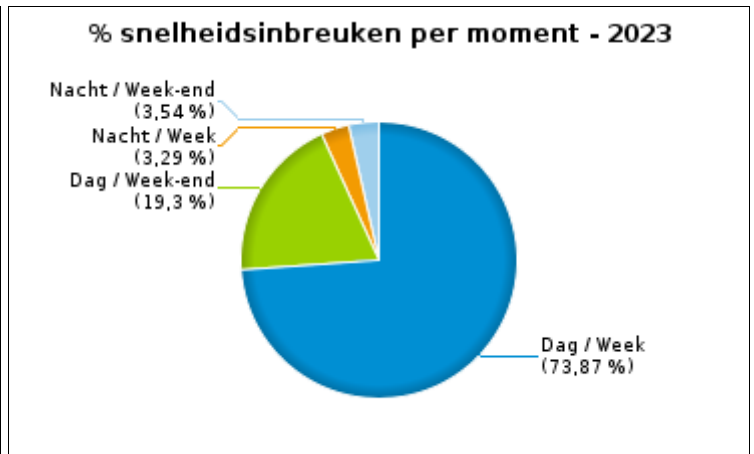
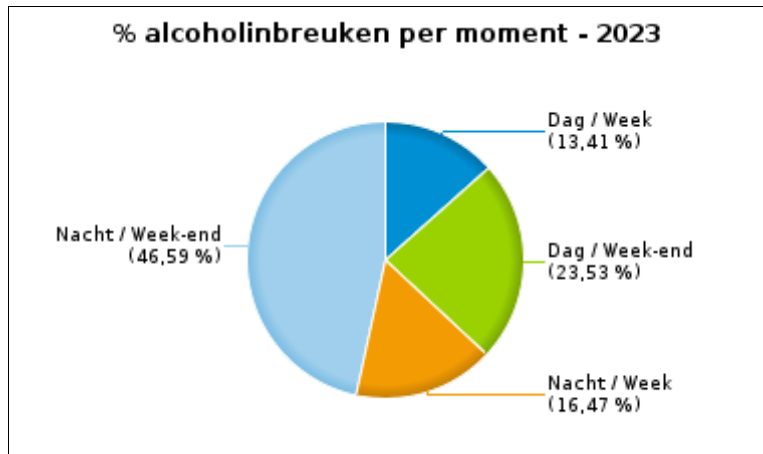
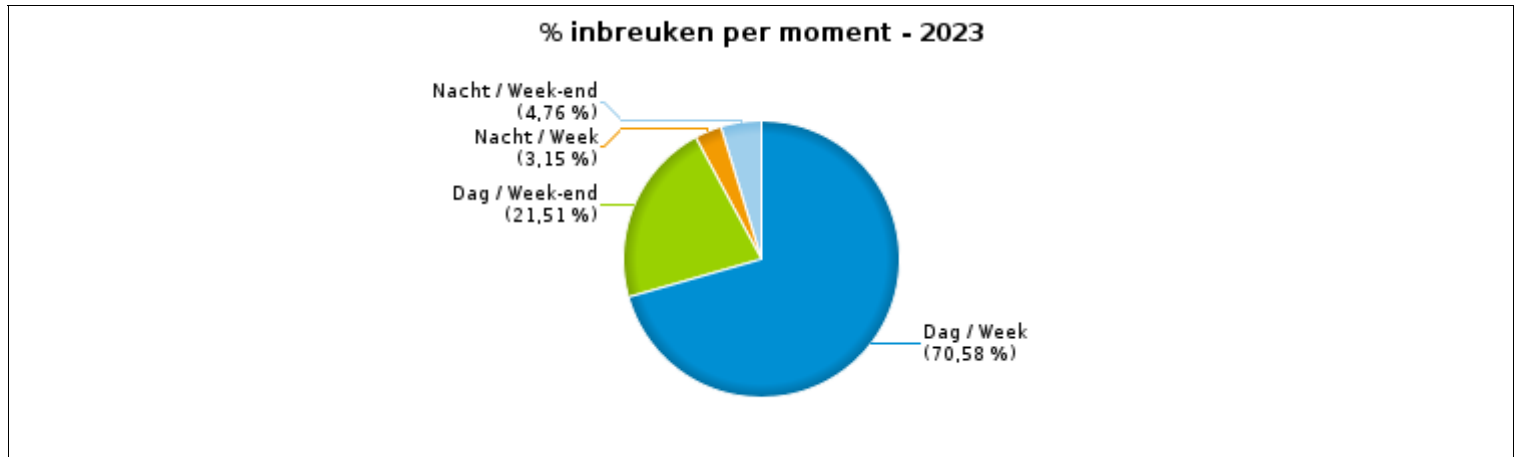
VERKEERSINBREUKEN (autosnelwegen inbegrepen) : MOMENT

Aantal inbreuken per moment van de week 2023

	Week			Week-end			TOTAAL
	Dag	Nacht	Subtotaal	Dag	Nacht	Subtotaal	
Snelheid	33.806	1.504	35.310	8.834	1.619	10.453	45.763
Stilstaan en parkeren	4.597	137	4.734	2.120	286	2.406	7.140
GSM	251	0	251	57	3	60	311
Helm en beschermende kledij	22	0	22	15	1	16	38
Gordel en kinderzitje	100	0	100	46	20	66	166
Verkeerslichten	332	66	398	145	93	238	636
Wegcode (rest)	3.375	122	3.497	1.546	488	2.034	5.531
Alcohol	57	70	127	100	198	298	425
Drugs	35	5	40	36	25	61	101
Inschrijving	150	7	157	53	22	75	232
Rijbewijs	158	10	168	76	62	138	306
Technische eisen	641	24	665	254	98	352	1.017
Verzekering	125	7	132	35	30	65	197
Zwaar vervoer	29	1	30	3	1	4	34
Andere	5	0	5	1	0	1	6
Onbekend	37	0	37	4	3	7	44
TOTAAL	43.720	1.953	45.673	13.325	2.949	16.274	61.947

Weekend: van vrijdag 22.00u tot maandag 06.00u
Week: van maandag 06.00u tot vrijdag 22.00u

Dag: van 06.00u tot 22.00u
Nacht: van 22.00u tot 06.00u





SNELHEIDSINBREUKEN (autosnelwegen inbegrepen) : PLAATS

2023

Gingelom

Straat	Huis nr	Km paal	0-10 km/u te snel	11-20 km/u te snel	21-30 km/u te snel	31-40 km/u te snel	>40 km/u te snel	??? km/u te snel	TOTAAL
A3-E40 Richting Aachen (D)		59.4	0	1	0	0	0	0	1
ABDIJSTRAAT RICHTING CORTIS	60		2.735	754	172	19	10	0	3.690
BERGSTRAAT RICHTING HOMSEMSTRAAT	14		19	1	0	0	0	0	20
BERGSTRAAT RICHTING OUDE KATSEI	14		6	0	0	0	0	0	6
BERGSTRAAT RICHTING OUDE KATSEI	14	18	4	1	0	0	0	0	5
BERGSTRAAT RICHTING OUDE KATSEI	16		2	0	0	0	0	0	2
BORGWORMSESTEENWEG RICHTING SINT-TRUIDEN	93		2.335	300	42	3	1	0	2.681
HOOGSTRAAT RICHTING JEUK	32		14	3	0	0	0	0	17
HOOGSTRAAT RICHTING MONTENAKEN	32		7	2	0	0	0	0	9
HOOGSTRAAT RICHTING VORSEN	1		2.216	707	150	19	9	0	3.101
HOUTSTRAAT RICHTING BORGWORMSESTEENWEG	70		3	0	0	0	0	0	3
HOUTSTRAAT RICHTING HASSELBROEKSTRAAT	70		2	0	0	0	0	0	2
LANDENSTRAAT RICHTING LANDEN	ZN		176	88	26	9	2	0	301
LANDENSTRAAT RICHTING STEENWEG	ZN		138	45	16	3	0	0	202
MECHELSESTRAAT RICHTING HEILIG HARTSTRAAT	60D		5	0	0	0	0	0	5
MECHELSESTRAAT RICHTING HEILIG HARTSTRAAT	62		3	1	0	0	0	0	4
MECHELSESTRAAT RICHTING HEILIG-HARTSTRAAT	62		55	29	13	3	4	0	104
MECHELSESTRAAT RICHTING KLOOSTERSTRAAT	62		57	21	3	1	0	0	82
MECHELSESTRAAT RICHTING KLOOSTERSTRAAT	60D		9	2	2	0	0	0	13
MECHELSESTRAAT RICHTING KLOOSTERSTRAAT	62	18	1	1	0	0	0	0	2
MONTENAKENSTRAAT RICHTING MEER	13		671	93	14	2	0	0	780
MONTENAKENSTRAAT RICHTING MONTENAKEN	4B		397	81	16	0	0	0	494
OUDE KATSEI RICHTING EMIEL BEAUDUINSTRAAT	ZN		3	1	0	0	0	0	4
OUDE KATSEI RICHTING JEUK	ZN		30	10	5	1	0	0	46
OUDE KATSEI RICHTING JEUK	TOV 9		12	0	0	0	0	0	12
OUDE KATSEI RICHTING STEENWEG	ZN		22	8	3	0	0	0	33
OUDE KATSEI RICHTING STEENWEG	90		18	2	0	0	0	0	20
RIDDERSSTRAAT RICHTING SINT-TRUIDENSTRAAT	39		0	1	0	0	0	0	1



SNELHEIDSINBREUKEN (autosnelwegen inbegrepen) : PLAATS

2023

Gingelom

Straat	Huis nr	Km paal	0-10 km/u te snel	11-20 km/u te snel	21-30 km/u te snel	31-40 km/u te snel	>40 km/u te snel	??? km/u te snel	TOTAAL
Steenweg	21		199	47	8	2	0	0	256
Steenweg	218		0	0	0	0	0	1	1
Steenweg	256		0	0	0	0	0	1	1
STEENWEG RICHTING HANNUIT	21		285	52	6	0	0	0	343
STEENWEG RICHTING HANNUIT	48		25	3	1	0	0	0	29
STEENWEG RICHTING HANNUIT	86		5	0	0	0	0	0	5
STEENWEG RICHTING MONTENAKEN	246		159	20	3	2	0	0	184
STEENWEG RICHTING SINT-TRUIDEN	21		451	55	3	1	0	0	510
STEENWEG RICHTING SINT-TRUIDEN	48		39	4	2	0	0	0	45
STEENWEG RICHTING SINT-TRUIDEN	86		11	3	0	2	0	0	16
STEENWEG RICHTING VELM	246		93	5	0	0	0	0	98
STEENWEG RICHTING VELM	246	18	5	0	0	0	0	0	5
THEWITSTRAAT RICHTING BERLOZ	31		44	7	1	0	0	0	52
THEWITSTRAAT RICHTING HEMELRIJKSTRAAT	31		23	5	1	0	0	0	29
THEWITSTRAAT RICHTING HEMELRIJKSTRAAT	31	17.8	3	1	0	0	0	0	4
TOTAAL			10.282	2.354	487	67	26	2	13.218

Nieuwerkerken

Straat	Huis nr	Km paal	0-10 km/u te snel	11-20 km/u te snel	21-30 km/u te snel	31-40 km/u te snel	>40 km/u te snel	??? km/u te snel	TOTAAL
Bergstraat	55		120	26	8	1	0	0	155
BERGSTRAAT RICHTING DORPSTRAAT	51		7	3	0	0	0	0	10
BERGSTRAAT RICHTING HASSELTSESTEENWEG	10		16	2	0	0	0	0	18
BERGSTRAAT RICHTING HASSELTSESTEENWEG	51		9	1	1	0	0	0	11
BERGSTRAAT RICHTING KOZEN	25		12	4	1	0	0	0	17
BERGSTRAAT RICHTING WIJER	10		11	1	0	0	0	0	12
BERGSTRAAT RICHTING ZEPPEREN	25		16	5	0	0	0	0	21
BREESTRAAT RICHTING DORPSTRAAT	23		30	8	2	0	0	0	40



SNELHEIDSINBREUKEN (autosnelwegen inbegrepen) : PLAATS

2023

Nieuwerkerken

Straat	Huis nr	Km paal	0-10 km/u te snel	11-20 km/u te snel	21-30 km/u te snel	31-40 km/u te snel	>40 km/u te snel	??? km/u te snel	TOTAAL
BREESTRAAT RICHTING DORPSTRAAT	39		11	2	0	0	0	0	13
BREESTRAAT RICHTING NEERCOSENSTRAAT	23		33	7	0	0	0	0	40
BREESTRAAT RICHTING NEERCOSENSTRAAT	39		6	1	0	0	0	0	7
Diestersteenweg	48		2	1	0	0	0	0	3
Diestersteenweg	144		0	0	0	0	0	1	1
DIESTERSTEENWEG RICHTING HERK DE STAD	223		5	2	1	0	0	0	8
DIESTERSTEENWEG RICHTING HERK-DE-STAD	62A		283	55	15	2	0	0	355
DIESTERSTEENWEG RICHTING HERK-DE-STAD	374		38	17	0	0	0	0	55
DIESTERSTEENWEG RICHTING HERK-DE-STAD	48		16	1	2	0	0	0	19
DIESTERSTEENWEG RICHTING SINT-TRUIDEN	62A		289	50	13	2	0	0	354
DIESTERSTEENWEG RICHTING SINT-TRUIDEN	374		54	9	0	1	0	0	64
DIESTERSTEENWEG RICHTING SINT-TRUIDEN	223		37	6	0	1	0	0	44
DIESTERSTEENWEG RICHTING SINT-TRUIDEN	62A	17.8	20	5	0	0	0	0	25
DIESTERSTEENWEG RICHTING SINT-TRUIDEN	48		21	3	0	0	0	0	24
DORPSSTRAAT RICHTING BERGSTRAAT	39		126	31	3	1	0	0	161
DORPSSTRAAT RICHTING HEILIGENBORNSTRAAT	39		164	18	4	0	2	0	188
GROTESTRAAT RICHTING MIERHOOPWEG	255		10	4	0	0	0	0	14
GROTESTRAAT RICHTING OPPERSTRAAT	255		29	8	1	0	0	0	38
GROTESTRAAT RICHTING SCHANSSTRAAT	255		50	22	0	0	0	0	72
KERKSTRAAT RICHTING DIESTERSTEENWEG	22		65	11	1	0	0	0	77
KERKSTRAAT RICHTING DIESTERSTEENWEG	109		35	5	0	0	0	0	40
KERKSTRAAT RICHTING DIESTERSTEENWEG	121A		26	3	0	0	0	0	29
KERKSTRAAT RICHTING DIESTERSTEENWEG	113		19	3	0	0	0	0	22
KERKSTRAAT RICHTING DIESTERSTEENWEG	10		5	0	0	0	0	0	5
KERKSTRAAT RICHTING DIESTERSTEENWEG	20	17.9	2	1	0	0	0	0	3
KERKSTRAAT RICHTING ROZENBOSSTRAAT	121A		64	11	1	0	0	0	76
KERKSTRAAT RICHTING ROZENBOSSTRAAT	113		41	4	0	0	0	0	45
KERKSTRAAT RICHTING ROZENBOSSTRAAT	10		17	6	0	0	0	0	23



SNELHEIDSINBREUKEN (autosnelwegen inbegrepen) : PLAATS

2023

Nieuwerkerken

Straat	Huis nr	Km paal	0-10 km/u te snel	11-20 km/u te snel	21-30 km/u te snel	31-40 km/u te snel	>40 km/u te snel	??? km/u te snel	TOTAAL
KERKSTRAAT RICHTING ROZENBOSSTRAAT	109		13	1	0	0	0	0	14
KERKSTRAAT RICHTING WIJER	22		71	11	0	1	0	0	83
KERKSTRAAT RICHTING WIJER	20		1	1	0	0	0	0	2
LEEMSTRAAT RICHTING BINDERVELD	99		21	0	0	0	0	0	21
LEEMSTRAAT RICHTING DIESTERSESTEENWEG	99		49	4	0	1	0	0	54
LEEMSTRAAT RICHTING TRAMSTATIESTRAAT	99		3	0	0	0	0	0	3
SCHANSSTRAAT RICHTING GROTESTRAAT	36		99	18	4	0	0	0	121
SCHANSSTRAAT RICHTING GROTESTRAAT	84		2	0	0	0	0	0	2
SCHANSSTRAAT RICHTING NIEUWERKERKENWEG	36		114	15	1	0	0	0	130
SCHANSSTRAAT RICHTING NIEUWERKERKENWEG	84		6	0	0	0	0	0	6
Tegelrijstraat	209		113	37	8	2	0	0	160
TEGELRIJSTRAAT RICHTING BEGIJNENBOSSTRAAT	211		30	7	0	0	0	0	37
TEGELRIJSTRAAT RICHTING DIESTERSTEENWEG	209		124	27	4	0	0	0	155
TEGELRIJSTRAAT RICHTING DIESTERSTEENWEG	211		20	6	2	0	0	0	28
TEGELRIJSTRAAT RICHTING WEG NAAR SCHAKKEBROEK	209		113	29	2	1	0	0	145
TRAMSTATIESTRAAT RICHTING DIESTERSTEENWEG	17A		111	11	1	1	0	0	124
TRAMSTATIESTRAAT RICHTING LEEMSTRAAT	17A		111	11	0	0	0	0	122
TOTAAL			2.690	514	75	14	2	1	3.296

Sint-Truiden

Straat	Huis nr	Km paal	0-10 km/u te snel	11-20 km/u te snel	21-30 km/u te snel	31-40 km/u te snel	>40 km/u te snel	??? km/u te snel	TOTAAL
ATTENHOVENSTRAAT RICHTING ATTENHOVEN	36		14	4	1	0	0	0	19
ATTENHOVENSTRAAT RICHTING DAVIDSTRAAT	42		43	13	0	0	0	0	56
ATTENHOVENSTRAAT RICHTING GEMEENTEPLEIN	36		11	4	0	0	1	0	16
ATTENHOVENSTRAAT RICHTING VELMSEWEG	42		92	28	8	1	0	0	129



SNELHEIDSINBREUKEN (autosnelwegen inbegrepen) : PLAATS

2023

Sint-Truiden

Straat	Huis nr	Km paal	0-10 km/u te snel	11-20 km/u te snel	21-30 km/u te snel	31-40 km/u te snel	>40 km/u te snel	??? km/u te snel	TOTAAL
BORGWORMSESTEENWEG RICHTING LUIKERSTEENWEG	17		16	5	1	1	0	0	23
BORGWORMSESTEENWEG RICHTING LUIKERSTEENWEG	53		16	2	3	0	0	0	21
BORGWORMSESTEENWEG RICHTING MIELEN-BOVEN-AALST	17		24	1	1	0	0	0	26
BORGWORMSESTEENWEG RICHTING MIELEN-BOVEN-AALST	53		15	3	0	0	0	0	18
Diestersteenweg	124		60	16	3	0	1	0	80
DRIEWILGENSTRAAT RICHTING LUIKERSTEENWEG	86		7	0	0	0	0	0	7
DRIEWILGENSTRAAT RICHTING VRIJHEERSSTRAAT	86		2	0	0	0	0	0	2
FABRIEKSTRAAT RICHTING GREVENSMOLENWEG	51		33	5	1	0	0	0	39
FABRIEKSTRAAT RICHTING TIENSESTEENWEG	51		27	9	0	0	0	0	36
GALGESTRAAT RICHTING DURASLAAN	77		13	1	0	0	0	0	14
GALGESTRAAT RICHTING HERENSTRAAT	77		117	13	4	1	0	0	135
GALGESTRAAT RICHTING ZOUTLEEUWSESTEENWEG	77		110	18	3	0	0	0	131
GROOT-GELMENLAAN RICHTING GUDDERSTRAAT	81		36	8	2	0	0	0	46
GROOT-GELMENLAAN RICHTING LUIKERSTEENWEG	81		24	6	2	0	0	0	32
GROOT-GELMENLAAN RICHTING LUIKERSTEENWEG	71		4	1	0	0	0	0	5
GROOT-GELMENLAAN RICHTING STEENDAALSTRAAT	71		2	0	0	0	0	0	2
HALINGENSTRAAT RICHTING POMPHUISSTRAAT	34		7	1	0	0	0	0	8
HALINGENSTRAAT RICHTING SINT-MARTINUSSTRAAT	34		4	0	1	1	0	0	6
Halmaal-Dorp			0	0	0	0	0	1	1
Halmaalweg			0	0	0	0	0	1	1
HALMAALWEG RICHTING HALMAAL DORP	169		10	4	1	0	0	0	15
HALMAALWEG RICHTING HALMAAL-DORP	138		10	4	0	0	0	0	14
HALMAALWEG RICHTING TIENSESTEENWEG	136		181	54	10	1	1	0	247
HALMAALWEG RICHTING TIENSESTEENWEG	169		3	2	0	0	0	0	5
HALMAALWEG RICHTING TIENSESTEENWEG	138		1	2	0	1	0	0	4



SNELHEIDSINBREUKEN (autosnelwegen inbegrepen) : PLAATS

2023

Sint-Truiden

Straat	Huis nr	Km paal	0-10 km/u te snel	11-20 km/u te snel	21-30 km/u te snel	31-40 km/u te snel	>40 km/u te snel	??? km/u te snel	TOTAAL
HALMAALWEG RICHTING VELM	136		236	68	18	3	0	0	325
Haspengouwlaan	ZN		0	0	0	0	0	1	1
Haspengouwlaan			0	0	0	1	0	0	1
Hasseltsesteenweg			0	0	0	0	0	1	1
HASSETSESTEENWEG RICHTING ALKEN	250		108	21	6	0	1	0	136
HASSETSESTEENWEG RICHTING MELVEREN CENTRUM	250		111	11	5	0	0	0	127
HERESTRAAT RICHTING GALGESTRAAT	50		55	16	3	0	0	0	74
HERESTRAAT RICHTING RUNKELEN	50		62	15	4	0	0	0	81
HOUTSTRAAT RICHTING JEUK	16		1.624	185	41	10	5	0	1.865
Lichtenberglaan			0	0	0	0	0	1	1
LICHTENBERGLAAN RICHTING DRONEPORT	2038		87	41	8	1	0	0	137
LICHTENBERGLAAN RICHTING KAPELSTRAAT	2038		88	28	4	2	1	0	123
Luikersteenweg	401		4	1	0	1	1	0	7
Luikersteenweg	504		0	0	0	0	0	1	1
LUIKERSTEENWEG RICHTING HASPENGOUWLAAN	242		1	0	0	0	0	0	1
LUIKERSTEENWEG RICHTING LUIK	401		574	147	50	12	7	0	790
LUIKERSTEENWEG RICHTING LUIK	411		21	1	1	0	0	0	23
LUIKERSTEENWEG RICHTING LUIK	413		7	11	0	0	0	0	18
LUIKERSTEENWEG RICHTING LUIK	422		13	1	0	0	0	0	14
LUIKERSTEENWEG RICHTING LUIK	139		11	1	0	0	0	0	12
LUIKERSTEENWEG RICHTING LUIK	475		0	2	1	0	0	0	3
LUIKERSTEENWEG RICHTING SINT-TRUIDEN	411		35	15	4	2	0	0	56
LUIKERSTEENWEG RICHTING SINT-TRUIDEN	139	17.9	12	2	0	0	0	0	14
LUIKERSTEENWEG RICHTING TIENEN	401		583	217	78	24	17	0	919
LUIKERSTEENWEG RICHTING TIENEN	422		29	12	4	2	1	0	48
LUIKERSTEENWEG RICHTING TIENEN	413	68.6	14	6	0	0	0	0	20
LUIKERSTEENWEG RICHTING TIENEN	475		3	0	1	0	0	0	4



SNELHEIDSINBREUKEN (autosnelwegen inbegrepen) : PLAATS

2023

Sint-Truiden

Straat	Huis nr	Km paal	0-10 km/u te snel	11-20 km/u te snel	21-30 km/u te snel	31-40 km/u te snel	>40 km/u te snel	??? km/u te snel	TOTAAL
Luikerstraat			0	0	0	0	0	1	1
Melveren-Centrum	35		1.029	249	58	9	6	0	1.351
Melveren-Centrum	42		1	0	0	0	0	0	1
MELVEREN-CENTRUM RICHTING DIESTERSTEENWEG	35		55	10	1	0	0	0	66
MELVEREN-CENTRUM RICHTING DIESTERSTEENWEG	41		56	7	0	0	0	0	63
MELVEREN-CENTRUM RICHTING HASSELTSESTEENWEG	41		72	14	1	0	0	0	87
MELVEREN-CENTRUM RICHTING HASSELTSESTEENWEG	35		64	7	0	0	0	0	71
METSTERENWEG RICHTING DIESTERSTEENWEG	148		29	5	0	0	0	0	34
METSTERENWEG RICHTING RUMMENWEG	148		36	2	0	0	0	0	38
N3 Richting Aachen (Aken) (D)			81	13	3	3	2	0	102
N3 Richting Aachen (Aken) (D)		62.3	2	2	2	0	2	0	8
N3 Richting Brussel		63.3	1	0	0	1	0	0	2
N3 Richting Brussel			0	0	0	0	0	2	2
N3 RICHTING LUIK		62.3	61	25	12	11	0	0	109
N3 RICHTING SINT-TRUIDEN		62.3	74	22	4	1	1	0	102
N3 RICHTING TIENEN		62.3	55	27	6	4	0	0	92
N722 Hasselt (N80) - Sint-Truiden (N80)		8.1	0	0	0	0	0	1	1
N722 Hasselt (N80) - Sint-Truiden (N80)		9.1	0	0	0	0	0	1	1
N722 Hasselt (N80) - Sint-Truiden (N80)			0	0	0	0	0	1	1
N80 RICHTING GINGELOM		17.9	136	52	11	4	0	0	203
N80 RICHTING GINGELOM		13.1	21	2	2	1	0	0	26
N80 RICHTING GINGELOM		17.8	11	5	1	0	0	0	17
N80 Richting Hasselt			13.295	422	37	9	1	2	13.766
N80 Richting Hasselt		17.9	934	187	24	7	0	1	1.153
N80 Richting Hasselt		17.6	0	0	0	0	0	2	2
N80 Richting Namur			861	59	6	5	4	2	937



SNELHEIDSINBREUKEN (autosnelwegen inbegrepen) : PLAATS

2023

Sint-Truiden

Straat	Huis nr	Km paal	0-10 km/u te snel	11-20 km/u te snel	21-30 km/u te snel	31-40 km/u te snel	>40 km/u te snel	??? km/u te snel	TOTAAL
N80 Richting Namur		17.3	0	0	1	0	2	0	3
N80 Richting Namur		11.3	0	0	0	0	0	1	1
NAAMSESTEENWEG RICHTING GINGELOM	443		129	14	4	0	2	0	149
NAAMSESTEENWEG RICHTING GINGELOM	326		93	13	1	1	0	0	108
NAAMSESTEENWEG RICHTING GINGELOM	443	18	12	1	0	1	0	0	14
NAAMSESTEENWEG RICHTING HASSELT	443		114	20	5	0	0	0	139
NAAMSESTEENWEG RICHTING HASSELT	326		46	6	0	0	0	0	52
Naamsevest	62		74	12	1	0	0	0	87
Naamsevest	44		0	0	0	1	0	0	1
Naamsevest			1	0	0	0	0	0	1
NAAMSEVEST RICHTING LUIKERSTEENWEG	60		177	9	1	0	0	0	187
NAAMSEVEST RICHTING LUIKERSTEENWEG	60	18	103	13	1	0	0	0	117
NAAMSEVEST RICHTING SPAANSEBRUGSTRAAT	44		91	14	0	0	0	0	105
NAAMSEVEST RICHTING SPAANSEBRUGSTRAAT	60		62	10	0	0	0	0	72
NAAMSEVEST RICHTING SPAANSEBRUGSTRAAT	60	62.9	4	1	0	0	0	0	5
NAAMSEVEST RICHTING TONGERSESTEENWEG	44		204	15	0	0	0	0	219
Nonnentaplaan			0	0	0	0	0	1	1
ORDINGEN-DORP RICHTING N718	94		101	23	5	1	0	0	130
ORDINGEN-DORP RICHTING TONGERSESTEENWEG	94		153	27	6	0	0	0	186
RELLESTRAAT RICHTING N80	5030		86	17	3	0	0	0	106
RELLESTRAAT RICHTING TONGERSESTEENWEG	5030		94	24	2	2	1	0	123
ROOSBEEKSTRAAT RICHTING DEKKENSTRAAT	68		11	3	1	0	0	0	15
ROOSBEEKSTRAAT RICHTING EYNestraat	70		9	2	0	0	0	0	11
ROOSBEEKSTRAAT RICHTING TERWOUWENSTRAAT	68		12	3	0	0	0	0	15
ROOSBEEKSTRAAT RICHTING TERWOUWENSTRAAT	70		3	1	1	0	0	0	5
ROOSBEEKSTRAAT RICHTING TERWOUWENSTRAAT	70	17.9	2	2	0	0	0	0	4
Sint-Jansstraat			0	0	0	0	0	1	1
SPEELHOFLAAN RICHTING DIESTERSTEENWEG	ZN		95	13	1	0	0	0	109



SNELHEIDSINBREUKEN (autosnelwegen inbegrepen) : PLAATS

2023

Sint-Truiden

Straat	Huis nr	Km paal	0-10 km/u te snel	11-20 km/u te snel	21-30 km/u te snel	31-40 km/u te snel	>40 km/u te snel	??? km/u te snel	TOTAAL
SPEELHOFLAAN RICHTING SCHURHOVEN	ZN		127	14	1	0	0	0	142
STIPPELSTRAAT RICHTING NACHTEGAAL	9		264	45	4	0	0	0	313
STIPPELSTRAAT RICHTING ORDINGEN	9		129	29	3	0	0	0	161
STIPPELSTRAAT RICHTING ZEPPEREN DORP	9		42	6	1	0	0	0	49
TERBEEK RICHTING DIESTERSTEENWEG	33		13	1	0	0	0	0	14
TERBEEK RICHTING METSTERENWEG	33		12	2	0	0	0	0	14
Terwouwenstraat			0	0	0	0	0	1	1
TICHELRIJLAAN RICHTING KAZELSTRAAT	10		84	6	1	0	0	0	91
Tiensesteenweg	235		0	0	0	0	0	2	2
Tiensesteenweg	258		0	0	0	0	0	1	1
TIENSESTEENWEG RICHTING LUIK	384		154	20	8	0	0	0	182
TIENSESTEENWEG RICHTING TIENEN	384		224	42	8	3	2	0	279
Tongersesteenweg	273		0	0	0	0	0	1	1
TONGERSESTEENWEG RICHTING TONGEREN	327		107	17	3	1	0	0	128
TONGERSESTEENWEG RICHTING TONGEREN	364	17.9	32	9	2	0	0	0	43
TONGERSESTEENWEG RICHTING TONGEREN	364		19	3	0	0	0	0	22
TONGERSESTEENWEG RICHTING Vliegvelddlaan	327		91	11	1	0	0	0	103
TONGERSESTEENWEG RICHTING Vliegvelddlaan	364		45	5	5	0	0	0	55
TRUILINGENSTRAAT RICHTING GINGELOM	61		57	16	5	3	0	0	81
TRUILINGENSTRAAT RICHTING GINGELOM	45		16	8	0	0	1	0	25
TRUILINGENSTRAAT RICHTING NAAMSESTEENWEG	61		33	16	6	2	0	0	57
TRUILINGENSTRAAT RICHTING NAAMSESTEENWEG	45		14	9	3	1	0	0	27
Tweede Rijkelsebaan	ZN		0	0	0	0	0	1	1
Velmerlaan	63		0	0	0	0	0	1	1
VELMERLAAN RICHTING DAVIDSTRAAT	192		34	1	0	0	0	0	35
VELMERLAAN RICHTING HALMAALWEG	192		21	3	1	0	0	0	25
Vliegvelddlaan	125		65	7	0	0	0	0	72
Vliegvelddlaan RICHTING LUIKERSTEENWEG	TOV 1		41	7	0	0	0	0	48



SNELHEIDSINBREUKEN (autosnelwegen inbegrepen) : PLAATS

2023

Sint-Truiden

Straat	Huis nr	Km paal	0-10 km/u te snel	11-20 km/u te snel	21-30 km/u te snel	31-40 km/u te snel	>40 km/u te snel	??? km/u te snel	TOTAAL
VLEIGVELDLAAN RICHTING LUIKERSTEENWEG	125		11	0	0	0	0	0	11
VLEIGVELDLAAN RICHTING TONGERSESTEENWEG	TOV 1		61	4	1	0	0	0	66
VLEIGVELDLAAN RICHTING TONGERSESTEENWEG	125		32	3	0	0	0	0	35
Wijngaardenweg			0	0	0	0	0	1	1
ZEPPEREN-DORP RICHTING EYNestraat	12		167	27	3	0	0	0	197
ZEPPEREN-DORP RICHTING ORDINGEN-DORP	12		182	30	2	0	0	0	214
ZEPPERENWEG RICHTING N718	254		70	15	1	0	1	0	87
ZEPPERENWEG RICHTING N718	109		33	22	3	0	0	0	58
ZEPPERENWEG RICHTING RELLESTRAAT	109		16	9	4	1	0	0	30
ZEPPERENWEG RICHTING RELLESTRAAT	254		18	10	1	0	0	0	29
ZOUTLEEUWSESTEENWEG RICHTING GALGESTRAAT	105		130	23	1	1	0	0	155
ZOUTLEEUWSESTEENWEG RICHTING TIENSESTEENWEG	105		168	24	4	1	0	0	197
ZOUTLEEUWSESTEENWEG RICHTING TIENSESTEENWEG	104		27	4	0	0	0	0	31
ZOUTLEEUWSESTEENWEG RICHTING ZOUTLEEUW	104		16	2	0	0	0	0	18
ZOUTLEEUWSESTEENWEG RICHTING ZOUTLEEUW	104	17.9	5	0	0	0	0	0	5
TOTAAL			25.670	2.808	542	138	61	30	29.249



SNELHEIDSINBREUKEN (autosnelwegen inbegrepen) : SNELHEIDSREGIME

2023

toegelaten snelheid	0-10 km/u te snel	11-20 km/u te snel	21-30 km/u te snel	31-40 km/u te snel	>40 km/u te snel	??? km/u te snel	TOTAAL
30	1.340	180	16	3	0	0	1.539
50	8.295	1.657	278	46	18	0	10.294
60	0	168	16	0	0	0	184
70	28.511	3.625	788	165	69	0	33.158
90	475	43	3	4	2	0	527
120	21	3	3	1	0	0	28
Onbekend	0	0	0	0	0	33	33
TOTAAL	38.642	5.676	1.104	219	89	33	45.763



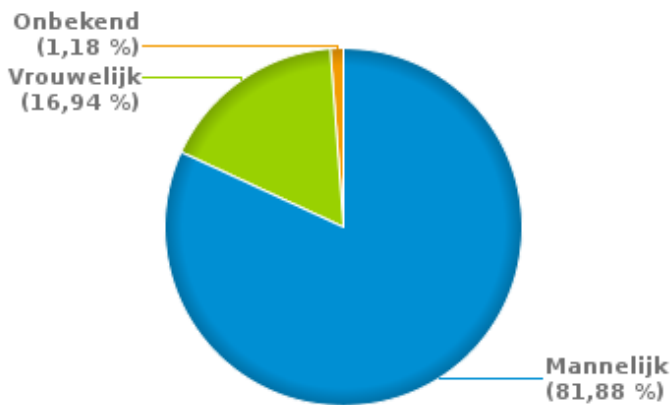
VERKEERSINBREUKEN (autosnelwegen inbegrepen) : PROFILERING

2023

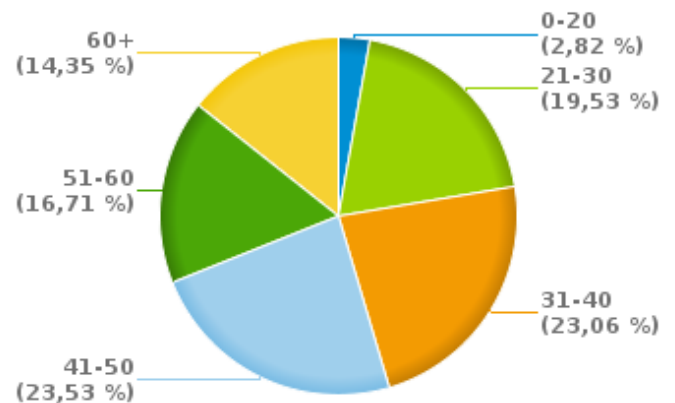
Aantal inbreuken alcohol per geslacht en per leeftijdscategorie

	Mannelijk	Vrouwelijk	Onbekend	TOTAAL
0-20	11	1	0	12
21-30	70	11	2	83
31-40	80	16	2	98
41-50	73	26	1	100
51-60	63	8	0	71
60+	51	10	0	61
TOTAAL	348	72	5	425

% Alcoholinbreuken per geslacht - 2023



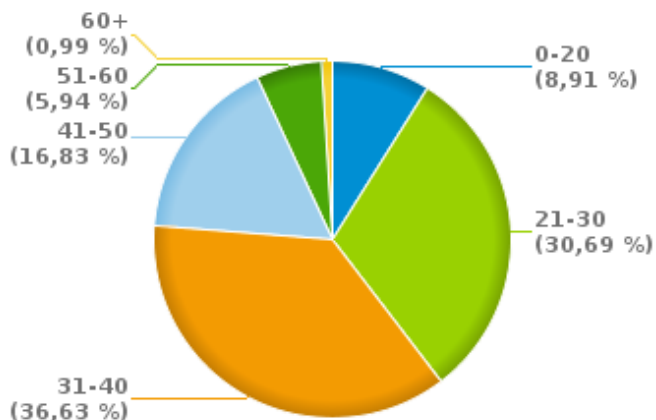
% Alcoholinbreuken per leeftijd - 2023



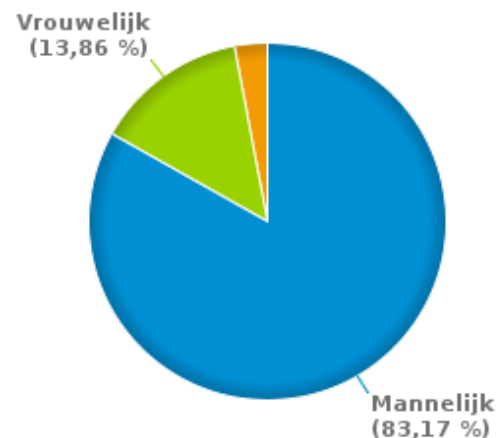
Aantal inbreuken drugs per geslacht en per leeftijdscategorie

	Mannelijk	Vrouwelijk	Onbekend	TOTAAL
0-20	9	0	0	9
21-30	25	5	1	31
31-40	30	5	2	37
41-50	14	3	0	17
51-60	6	0	0	6
60+	0	1	0	1
TOTAAL	84	14	3	101

% Drugsinbreuken per leeftijd - 2023



% Drugsinbreuken per geslacht - 2023





VERKEERSINBREUKEN

REPORT FILTERS

Begin jaar van de inbreuken	2015
Einde jaar van de inbreuken	2023
Trimester	Trim. 1;Trim. 2;Trim. 3;Trim. 4
Datum van afsluiting van de gegevensbank	30/04/24
Politiezone	PZ GINGELOM/NIEUWERKERKEN/SINT-TRUIDEN
Lokale/federale eenheid	
Op/Buiten snelweg	(autosnelwegen inbegrepen)
Vaststellende politie-eenheid	

Refresh report datum	01/07/2024 10:22:01
-----------------------------	---------------------