

**Overzicht
Verkeersinbreuken
(autosnelwegen inbegrepen)
2023**

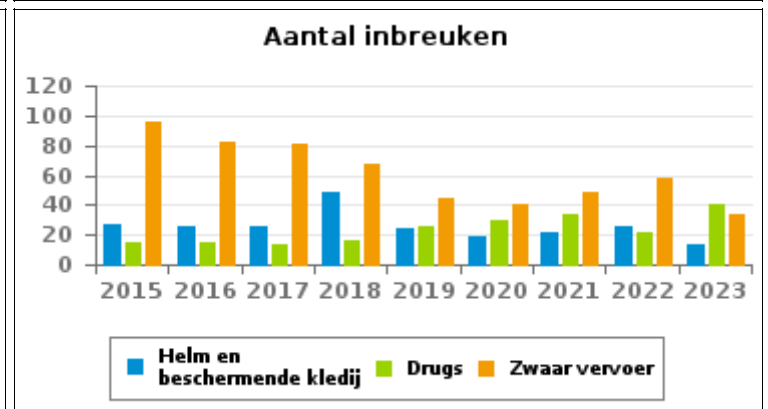
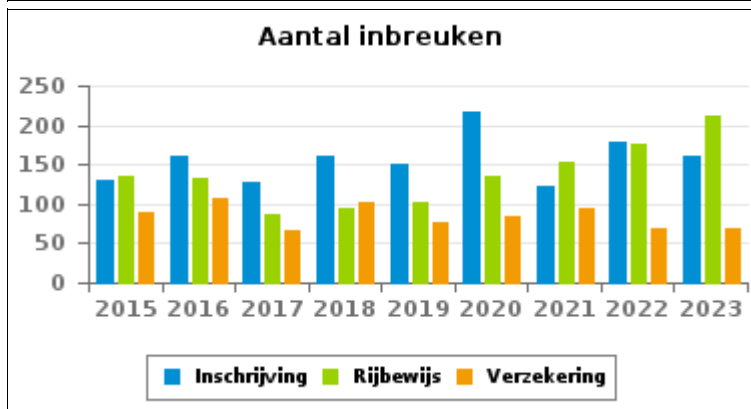
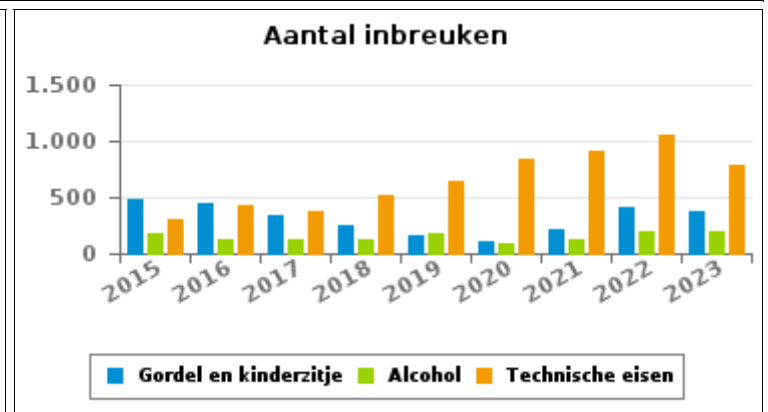
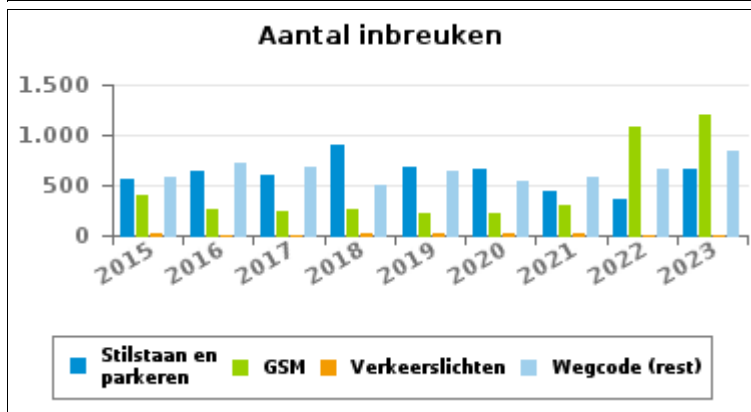
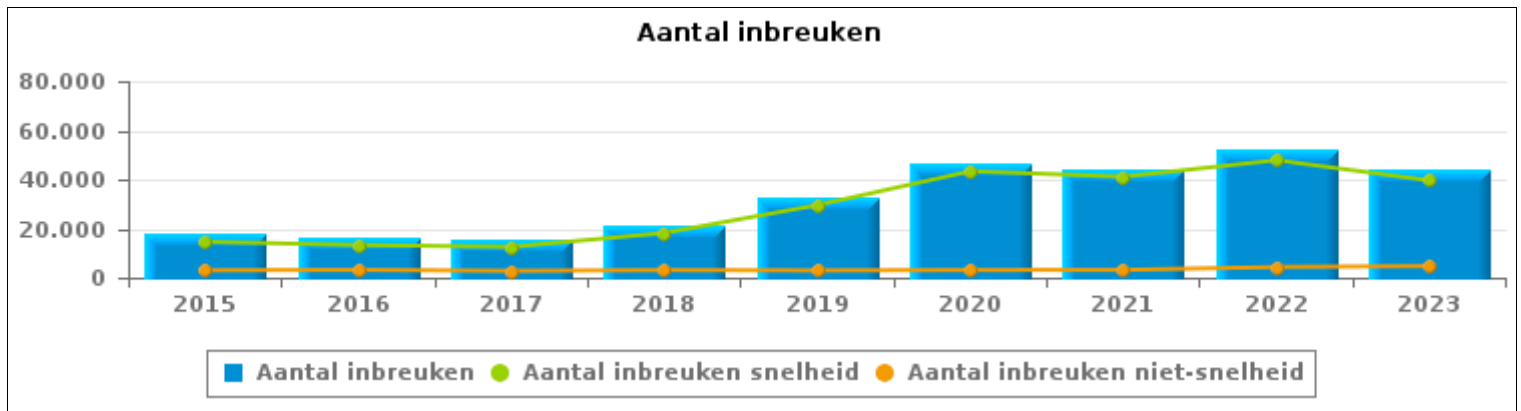
PZ HEUSDEN-ZOLDER



VERKEERSINBREUKEN (autosnelwegen inbegrepen) : ALGEMEEN OVERZICHT

Vergelijking per jaar: 2015-2023

	2015	2016	2017	2018	2019	2020	2021	2022	2023
TOTAAL AANTAL INBREUKEN	17.639	16.472	15.323	21.325	32.530	46.477	44.301	52.176	44.347
INBREUKEN PER THEMA									
	2015	2016	2017	2018	2019	2020	2021	2022	2023
Snelheid	14.619	13.278	12.548	18.222	29.569	43.355	41.125	47.839	39.599
Stilstaan en parkeren	561	650	591	898	674	665	443	366	655
GSM	393	252	234	268	217	215	294	1.084	1.205
Helm en beschermende kledij	27	25	25	48	24	19	22	26	14
Gordel en kindersitje	487	446	337	242	153	111	215	414	369
Verkeerslichten	16	6	10	19	12	14	20	9	9
Wegcode (rest)	582	722	673	503	641	536	588	652	832
Alcohol	171	130	118	123	176	87	121	191	191
Drugs	15	15	14	16	25	30	34	22	41
Inschrijving	129	161	128	161	150	217	122	178	160
Rijbewijs	135	132	86	95	103	135	153	177	211
Technische eisen	307	426	372	512	641	840	917	1.047	794
Verzekering	90	106	67	103	76	85	95	68	69
Zwaar vervoer	96	82	81	68	44	40	49	58	34
Andere	11	41	32	44	23	28	31	44	62
Onbekend	0	0	7	3	2	100	72	1	102



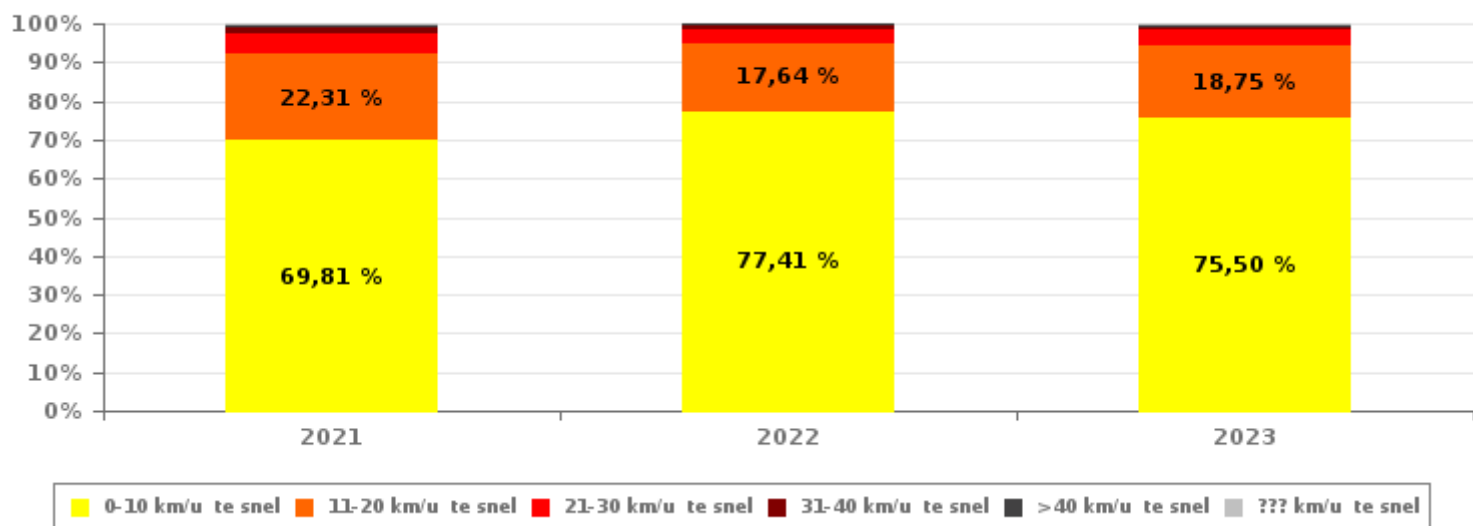


VERKEERSINBREUKEN (autosnelwegen inbegrepen) : ALGEMEEN OVERZICHT INBREUKEN PER ZWAARTEGRAAD

Vergelijking per jaar: 2015-2023

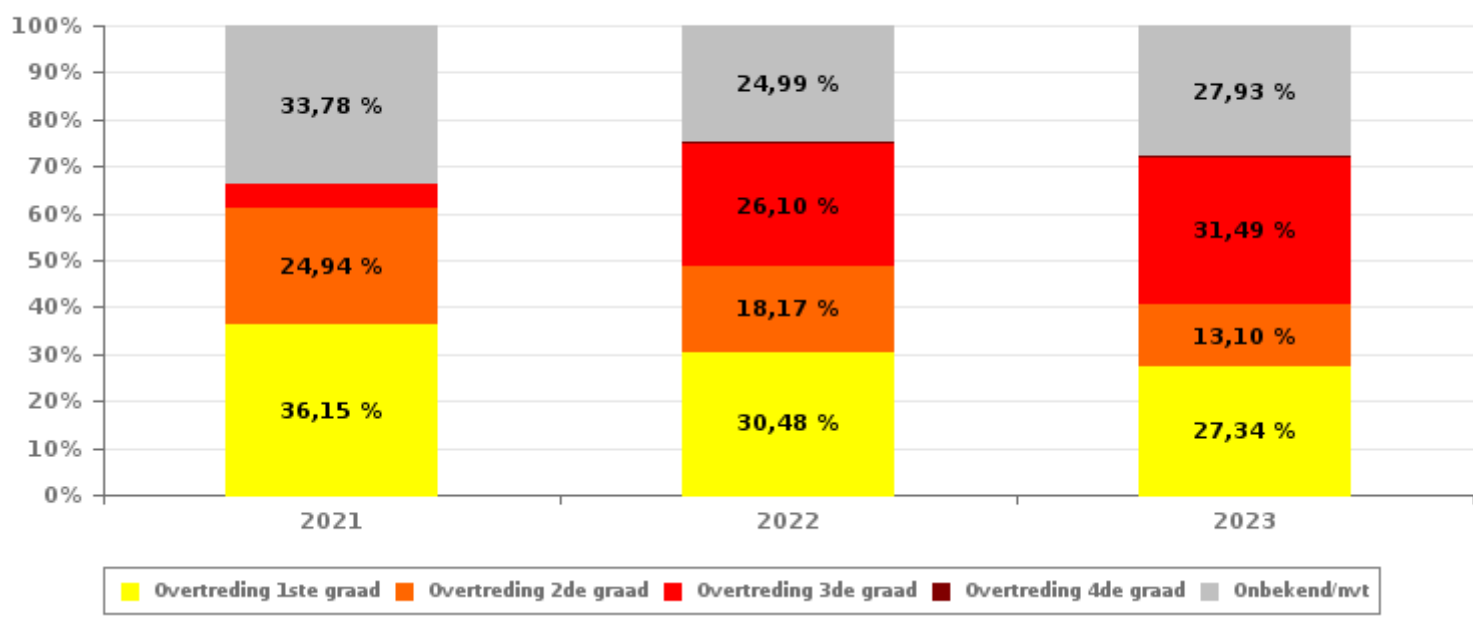
SNELHEID	2015	2016	2017	2018	2019	2020	2021	2022	2023
0-10 km/u te snel	10.559	9.811	9.102	13.682	21.048	29.865	28.710	37.034	29.898
11-20 km/u te snel	3.088	2.621	2.558	3.469	6.412	9.892	9.173	8.438	7.425
21-30 km/u te snel	708	576	592	718	1.504	2.526	2.193	1.690	1.608
31-40 km/u te snel	158	146	135	186	356	667	601	380	345
>40 km/u te snel	62	54	73	70	151	289	283	179	156
??? km/u te snel	44	70	88	97	98	116	165	118	167
Subtotaal SNELHEID	14.619	13.278	12.548	18.222	29.569	43.355	41.125	47.839	39.599

Aantal (snelheid) inbreuken : indeling per graad



NIET-SNELHEID	2015	2016	2017	2018	2019	2020	2021	2022	2023
1ste graad	967	1.163	1.288	1.487	1.371	1.211	1.148	1.322	1.298
2de graad	1.137	1.007	838	923	805	712	792	788	622
3de graad	141	191	156	146	241	185	160	1.132	1.495
4de graad	5	13	8	11	4	1	3	11	7
Onbekend/NVT	770	820	485	536	540	1.013	1.073	1.084	1.326
Subtotaal NIET-SNELHEID	3.020	3.194	2.775	3.103	2.961	3.122	3.176	4.337	4.748

Aantal (niet-snelheid) inbreuken : indeling per graad





VERKEERSINBREUKEN (autosnelwegen inbegrepen) : ALGEMEEN OVERZICHT

Vergelijking per maand voor het jaar 2023

	Jan	Feb	Maa	Apr	Mei	Jun	Jul	Aug	Sep	Okt	Nov	Dec	TOTAAL
TOTAAL AANTAL INBREUKEN	5.309	5.208	5.195	3.582	3.713	2.066	3.003	2.755	2.910	3.153	4.038	3.415	44.347
INBREUKEN PER THEMA	Jan	Feb	Maa	Apr	Mei	Jun	Jul	Aug	Sep	Okt	Nov	Dec	TOTAAL
Snelheid	4.991	4.749	4.511	3.127	3.226	1.700	2.766	2.486	2.632	2.760	3.663	2.988	39.599
Stilstaan en parkeren	29	23	42	73	43	71	40	17	32	78	95	112	655
GSM	66	143	293	116	105	50	49	81	57	116	84	45	1.205
Helm en beschermende kledij	1	0	0	1	2	4	1	2	1	2	0	0	14
Gordel en kinderzitje	38	31	76	41	70	25	12	13	30	17	6	10	369
Verkeerslichten	0	1	0	3	0	0	0	1	1	1	0	2	9
Wegcode (rest)	63	75	72	67	87	111	32	51	57	54	87	76	832
Alcohol	23	15	18	27	17	12	8	10	7	17	5	32	191
Drugs	4	3	4	5	5	4	2	5	1	0	4	4	41
Inschrijving	12	17	18	15	18	13	14	11	5	10	13	14	160
Rijbewijs	20	16	13	30	12	16	5	17	23	18	17	24	211
Technische eisen	49	113	122	56	100	48	69	52	56	41	35	53	794
Verzekering	3	7	9	12	8	5	3	4	1	8	4	5	69
Zwaar vervoer	5	1	5	1	2	6	1	4	2	2	1	4	34
Andere	3	14	12	8	17	1	1	1	0	3	0	2	62
Onbekend	2	0	0	0	1	0	0	0	5	26	24	44	102
INBREUKEN PER ZWAARTEGRAAD													
SNELHEID	Jan	Feb	Maa	Apr	Mei	Jun	Jul	Aug	Sep	Okt	Nov	Dec	TOTAAL
0-10 km/u te snel	3.918	3.662	3.383	2.230	2.160	1.103	1.985	1.845	2.010	2.184	2.955	2.463	29.898
11-20 km/u te snel	867	840	899	686	776	443	591	490	466	446	521	400	7.425
21-30 km/u te snel	154	188	164	154	170	102	133	106	111	97	138	91	1.608
31-40 km/u te snel	30	32	38	27	61	18	33	16	21	17	30	22	345
>40 km/u te snel	8	20	13	13	24	11	9	15	13	10	12	8	156
??? km/u te snel	14	7	14	17	35	23	15	14	11	6	7	4	167
Subtotaal SNELHEID	4.991	4.749	4.511	3.127	3.226	1.700	2.766	2.486	2.632	2.760	3.663	2.988	39.599
NIET-SNELHEID	Jan	Feb	Maa	Apr	Mei	Jun	Jul	Aug	Sep	Okt	Nov	Dec	TOTAAL
1ste graad	80	137	161	108	116	97	88	78	95	102	124	112	1.298
2de graad	58	53	92	48	94	48	26	36	39	40	29	59	622
3de graad	91	180	327	154	141	88	59	93	75	121	95	71	1.495
4de graad	0	0	2	1	0	1	0	0	0	2	0	1	7
Onbekend/NVT	89	89	102	144	136	132	64	62	69	128	127	184	1.326
Subtotaal NIET-SNELHEID	318	459	684	455	487	366	237	269	278	393	375	427	4.748



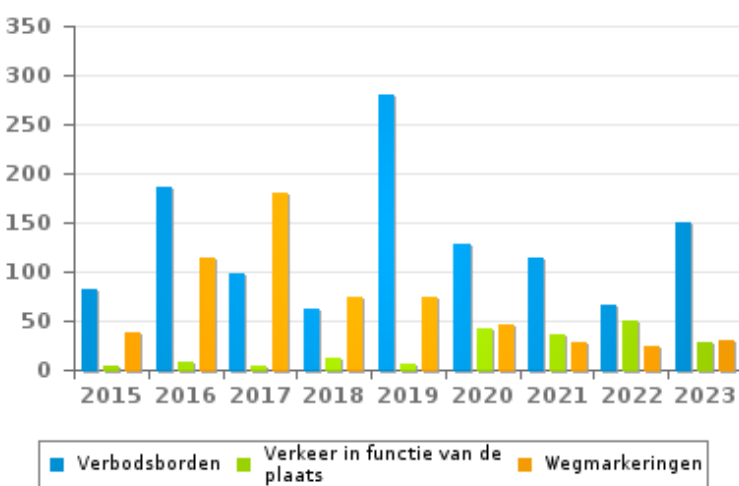
VERKEERSINBREUKEN (autosnelwegen inbegrepen) : ALGEMEEN OVERZICHT (DETAIL)

Vergelijking per jaar: 2015-2023

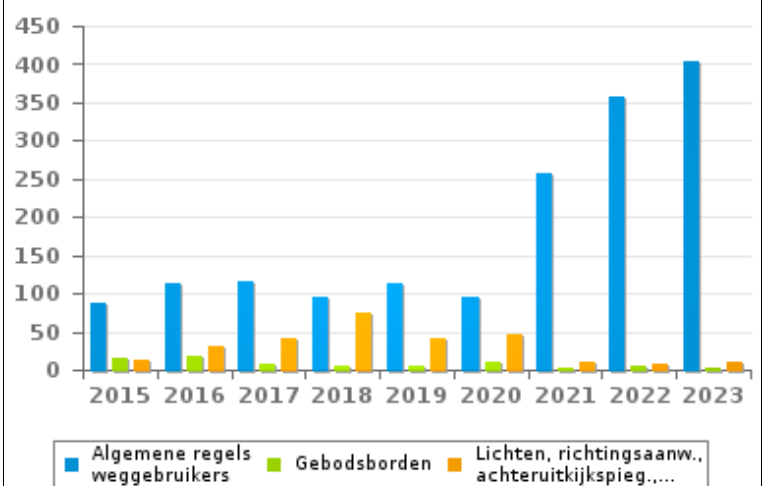
Wegcode(rest)

	2015	2016	2017	2018	2019	2020	2021	2022	2023
Algemene regels weggebruikers	88	113	115	95	112	94	257	357	404
Rijbewegingen	273	172	164	141	68	117	87	57	95
Verbodsborden	83	186	98	62	281	128	114	67	151
Wegmarkeringen	39	114	180	75	75	47	28	24	31
Lichten, richtingsaanw., achteruitkijkspieg.,...	13	30	40	74	40	47	11	9	10
Voorrang	16	24	21	15	31	26	22	28	44
Verkeer in functie van de plaats	4	9	4	13	6	42	37	50	29
Lading van goederen (Wegcode)	30	24	19	5	7	2	13	19	12
Bevelen van bevoegde personen	4	11	8	9	10	8	2	13	17
Gebodsborden	15	19	7	5	4	10	3	4	3
Gedrag tov bepaalde weggebruikers	4	7	5	4	3	12	3	11	20
Wegcode: andere	2	5	8	3	3	2	8	8	8
Vervoer van personen (Wegcode)	11	8	4	2	1	1	3	5	8
TOTAAL	582	722	673	503	641	536	588	652	832

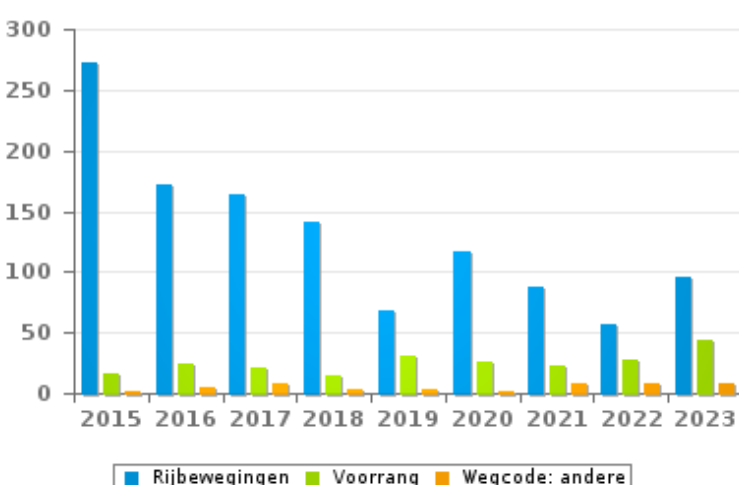
Aantal inbreuken



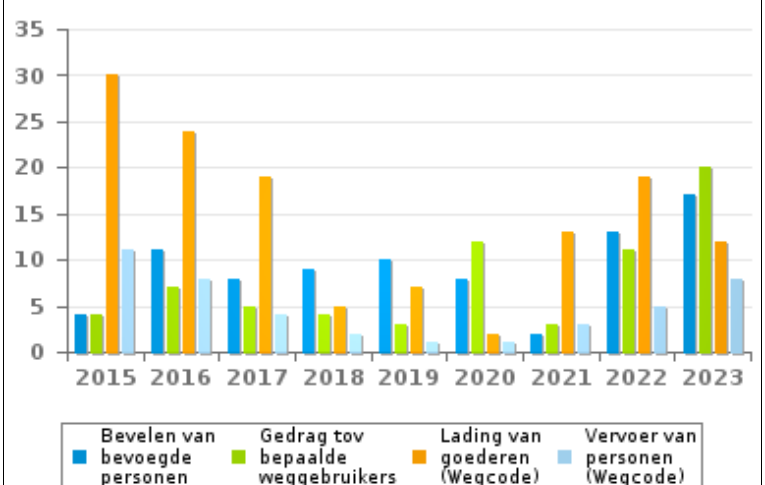
Aantal inbreuken



Aantal inbreuken



Aantal inbreuken





VERKEERSINBREUKEN (autosnelwegen inbegrepen) : TOP 5

2023

Alle inbreuken

Thema	Wetsartikel	Aantal inbreuken	% (*)
Snelheid	[VI. Gew.]: Art. 11.2.3°- b). Buiten de bebouwde kommen is de snelheid beperkt tot 70 km per uur op de andere openbare wegen. Op sommige openbare wegen kan evenwel een lagere of hogere snelheidsbeperking opgelegd of toegelaten worden door het verkeersbord C43. De lagere snelheidsbeperkingen voortvloeiend uit artikel 11.3 blijven van toepassing. Art. 5. De weggebruikers moeten de [...] verkeersborden [...] in acht nemen wanneer deze regelmatig zijn naar de vorm, voldoende zichtbaar zijn en overeenkomstig de voorschriften van [...] [het algemeen] reglement [op de politie van het wegverkeer en van het gebruik van de openbare weg] zijn aangebracht. Art. 68.3. [...] Bord C43 [met de vermelding 50]: Vanaf het verkeersbord tot het volgend kruispunt [of verkeersbord C45], verbod te rijden met een grotere snelheid dan [50 km per uur] [...].	15.035	33,90 %
Snelheid	Art. 11.2.1°.a). Buiten de bebouwde kommen is de snelheid beperkt tot 120 km per uur op de autosnelwegen [...].	13.179	29,72 %
Snelheid	[VI. Gew.]: Art. 11.1. Binnen de bebouwde kommen is de snelheid beperkt tot 50 km per uur [...].	3.780	8,52 %
Snelheid	[VI. Gew.]: Snelheidsbeperking / zone 50 / openbare wegen buiten bebouwde kom, met uitzondering van de autosnelwegen. Art. 5. De weggebruikers moeten de verkeerslichten, verkeersborden en wegmarkeringen in acht nemen wanneer deze regelmatig zijn naar de vorm, voldoende zichtbaar zijn en overeenkomstig de voorschriften van [...] [het algemeen] reglement [op de politie van het wegverkeer en van het gebruik van de openbare weg] zijn aangebracht. Art. 68.3. [...] Bord C43 [met zonale geldigheid en vermelding 50]: Vanaf het verkeersbord [...] [tot het eindezonebord], verbod te rijden met een grotere snelheid dan [50 km per uur] [...]. Art. 65.5.10. Snelheidszones worden aangeduid door het verkeersbord C43 waaraan overeenkomstig 65.5.3. zonale geldigheid wordt gegeven. Vanaf het zonebord tot het eindezonebord is het verboden te rijden met een hogere snelheid dan de zonale snelheid [...].	3.468	7,82 %
Snelheid	[VI. Gew.]: Art. 11.2.3°- b). Buiten de bebouwde kommen is de snelheid beperkt tot 70 km per uur op de andere openbare wegen.	2.810	6,34 %



VERKEERSINBREUKEN (autosnelwegen inbegrepen) : TOP 5

2023

4de graadsinbreuken

Thema	Wetsartikel	Aantal inbreuken	% (*)
Wegcode (rest)	De overtreding op de hierna vermelde bepalingen wordt beschouwd als overtreding van 4de graad krachtens artikel 4.3° van KB 30-09-2005 :Art. 17.2.3°. Het links inhalen van een gespan [...] of van een voertuig met meer dan twee wielen is verboden bij het naderen van de top van een helling en in bochten, wanneer de zichtbaarheid onvoldoende is, behalve indien kan ingehaald worden zonder de doorlopende witte streep te overschrijden die het voor de tegenliggers bestemde deel van de rijbaan aflijnt.	2	0,00 %
Wegcode (rest)	De overtreding op de hierna vermelde bepalingen wordt beschouwd als overtreding van 4de graad krachtens artikel 4.4° van KB 30-09-2005 : Art. 20.3.2°. Het is verboden zich op een overweg te begeven wanneer de rode knipperlichten branden.	2	0,00 %
Wegcode (rest)	Art. 4.1. De weggebruikers moeten onmiddellijk gevolg geven aan de bevelen van de bevoegde personen. Art. 4.2.3°. Als bevelen worden inzonderheid beschouwd: het overdwars zwaaien met een rood licht, wat stoppen betekent voor de bestuurders naar wie het licht gekeerd is. Art. 4.1°. [...] zijn overtredingen van de vierde graad in de zin van artikel 29§1, eerste lid, van [...] [de] wet betreffende de politie over het wegverkeer, gecoördineerd op 16 maart 1968: de [...] bevelen negeren van een bevoegd persoon [vermeld in het artikel 4.2.3° van KB 01-12-1975].	1	0,00 %
Wegcode (rest)	De overtreding op de hierna vermelde bepalingen wordt beschouwd als overtreding van 4de graad krachtens artikel 4.5° van KB 30-09-2005 :Art. 21.4.2°. Op autosnelwegen is het verboden te keren.	1	0,00 %
Wegcode (rest)	De overtreding op de hierna vermelde bepalingen wordt beschouwd als overtreding van 4de graad krachtens artikel 4.7° van KB 30-09-2005 :Art. 50. Behoudens speciale toelating van de wettelijke gemachtigde overheid zijn verboden op de openbare weg, alle snelheids- en sportwedstrijden, inzonderheid snelheids-, regelmatigheids- of behendigheidsritten of -wedstrijden.	1	0,00 %

(*) % ten opzichte van totaal aantal inbreuken



VERKEERSINBREUKEN (autosnelwegen inbegrepen) : MOMENT

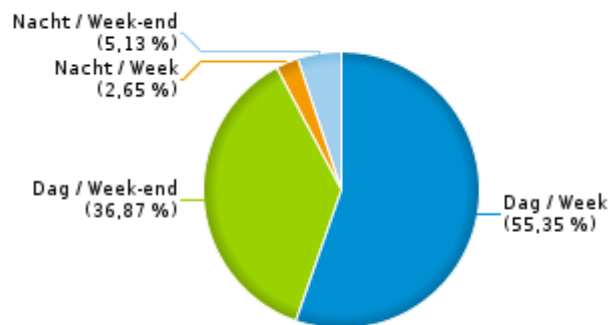
Aantal inbreuken per moment van de week 2023

	Week			Week-end			TOTAAL
	Dag	Nacht	Subtotaal	Dag	Nacht	Subtotaal	
Snelheid	21.622	1.029	22.651	15.057	1.891	16.948	39.599
Stilstaan en parkeren	417	21	438	194	23	217	655
GSM	995	2	997	188	20	208	1.205
Helm en beschermende kledij	9	0	9	5	0	5	14
Gordel en kinderzitje	184	5	189	112	68	180	369
Verkeerslichten	8	1	9	0	0	0	9
Wegcode (rest)	477	42	519	263	50	313	832
Alcohol	39	7	46	52	93	145	191
Drugs	16	8	24	9	8	17	41
Inschrijving	80	9	89	61	10	71	160
Rijbewijs	96	17	113	43	55	98	211
Technische eisen	457	23	480	266	48	314	794
Verzekering	33	7	40	23	6	29	69
Zwaar vervoer	20	5	25	9	0	9	34
Andere	38	0	38	23	1	24	62
Onbekend	56	0	56	44	2	46	102
TOTAAL	24.547	1.176	25.723	16.349	2.275	18.624	44.347

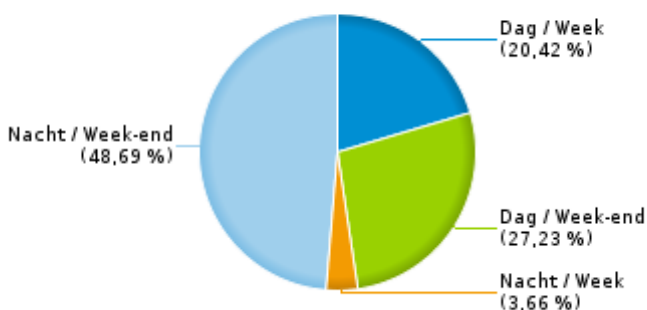
Weekend: van vrijdag 22.00u tot maandag 06.00u
Week: van maandag 06.00u tot vrijdag 22.00u

Dag: van 06.00u tot 22.00u
Nacht: van 22.00u tot 06.00u

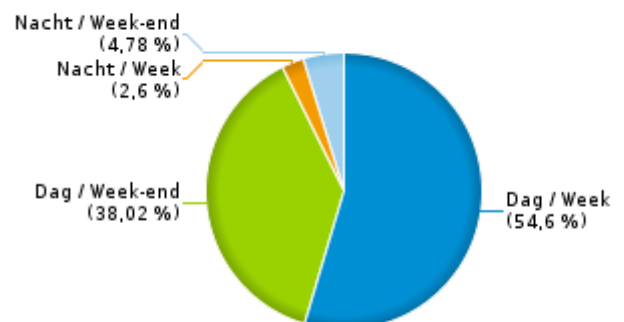
% inbreuken per moment - 2023



% alcoholinbreuken per moment - 2023



% snelheidsinbreuken per moment - 2023





SNELHEIDSINBREUKEN (autosnelwegen inbegrepen) : PLAATS

2023

Heusden-Zolder

Straat	Huis nr	Km paal	0-10 km/u te snel	11-20 km/u te snel	21-30 km/u te snel	31-40 km/u te snel	>40 km/u te snel	??? km/u te snel	TOTAAL
A2-E314 Richt Heerlen (NL) afrit 27 Circuit Zolder			0	0	1	0	0	0	1
A2-E314 Ri Heerlen (NL)		37.1	997	370	84	35	11	21	1.518
A2-E314 Ri Heerlen (NL)	*	34.7	668	242	56	16	4	8	994
A2-E314 Ri Heerlen (NL)			2	15	18	4	0	5	44
A2-E314 Ri Heerlen (NL)		3.7	2	6	2	0	0	0	10
A2-E314 Ri Heerlen (NL)		33.0	0	0	0	0	0	2	2
A2-E314 Ri Heerlen (NL)		35.1	0	0	0	1	0	1	2
A2-E314 Ri Heerlen (NL)		34.0	0	0	0	0	0	1	1
A2-E314 Ri Heerlen (NL)		35.0	0	0	0	1	0	0	1
A2-E314 Ri Heerlen (NL)		35.2	0	0	0	0	0	1	1
A2-E314 Ri Heerlen (NL)		36.8	0	0	0	0	0	1	1
A2-E314 Ri Heerlen (NL)		37.2	0	1	0	0	0	0	1
A2-E314 Ri Heerlen (NL)		37.3	0	0	0	0	1	0	1
A2-E314 Ri Leuven	*	35.1	6.359	3.524	899	196	102	58	11.138
A2-E314 Ri Leuven			1	0	4	1	1	8	15
A2-E314 Ri Leuven		30.0	0	0	0	0	1	1	2
A2-E314 Ri Leuven		34.0	0	0	0	0	0	1	1
A2-E314 Ri Leuven		34.5	0	1	0	0	0	0	1
A2-E314 Ri Leuven		35.0	0	0	0	0	0	1	1
A2-E314 Ri Leuven		35.1	0	0	0	0	1	0	1
A2-E314 Ri Leuven		36.0	0	0	0	0	0	1	1
A2-E314 Ri Leuven afrit 27 Circuit Zolder			0	0	0	0	0	1	1
Acht Meilaan	40		115	19	0	0	1	0	135
Acht Meilaan	38		52	6	0	0	0	0	58
Acht Meilaan	36		7	4	1	0	0	0	12
Acht Meilaan	44		3	2	1	0	0	0	6
Belikstraat	70		6	0	0	0	0	0	6
Belikstraat	40		3	0	0	0	0	0	3



SNELHEIDSINBREUKEN (autosnelwegen inbegrepen) : PLAATS

2023

Heusden-Zolder

Straat	Huis nr	Km paal	0-10 km/u te snel	11-20 km/u te snel	21-30 km/u te snel	31-40 km/u te snel	>40 km/u te snel	??? km/u te snel	TOTAAL
Beringerheide	38		2	1	0	0	0	0	3
Beringersteenweg	80		329	46	15	2	3	0	395
Beringersteenweg	81		217	41	12	1	1	0	272
Beringersteenweg	77		112	23	5	0	0	0	140
Beringersteenweg	90		37	8	2	1	0	0	48
Beringersteenweg	85		36	7	2	2	0	0	47
Beringersteenweg	82		36	8	2	0	0	0	46
Beringersteenweg	84		29	6	3	0	0	0	38
Beringersteenweg	89		31	4	0	0	0	0	35
Beringersteenweg	86		21	4	1	0	0	0	26
Beringersteenweg	25		21	1	0	0	0	0	22
Beringersteenweg	98		14	0	0	0	0	0	14
Beringersteenweg	107		0	0	0	0	0	2	2
Beringersteenweg	72		1	0	0	0	0	0	1
Beringersteenweg			0	0	0	0	0	1	1
BERINGERSTEENWEG RICHTING BERINGEN	80		19	2	0	0	0	0	21
BERINGERSTEENWEG RICHTING HEUSDEN ZOLDER	80		8	4	0	0	0	0	12
Bieststraat	28		1.471	234	33	2	2	0	1.742
Bieststraat	25		50	9	0	0	0	0	59
Bieststraat	15		19	2	1	0	0	0	22
Bieststraat	88		0	0	0	0	0	1	1
BIESTSTRAAT RICHTING ZOLDER BOEKT	28		46	4	3	0	0	0	53
BIESTSTRAAT RICHTING ZOLDER CENTRUM	28		34	8	0	0	0	0	42
Boekterheide	57		190	36	3	0	0	0	229
Boekterheide	73		155	20	1	0	0	0	176
Boekterheide	71		126	25	6	0	0	0	157
Boekterheide	61		120	19	2	0	0	0	141
Boekterheide	72		87	10	0	0	0	0	97



SNELHEIDSINBREUKEN (autosnelwegen inbegrepen) : PLAATS

2023

Heusden-Zolder

Straat	Huis nr	Km paal	0-10 km/u te snel	11-20 km/u te snel	21-30 km/u te snel	31-40 km/u te snel	>40 km/u te snel	??? km/u te snel	TOTAAL
Boekterheide	74		49	11	4	0	0	0	64
Brancardiershof			0	0	0	0	0	1	1
Brugstraat	41		271	37	3	0	2	0	313
Brugstraat	24		218	21	6	2	1	0	248
Brugstraat	34		36	3	1	1	0	0	41
Brugstraat	45		37	3	0	0	0	0	40
Brugstraat	32		22	7	1	0	0	0	30
Brugstraat	73		7	1	0	0	0	0	8
Brugstraat	31		4	1	0	0	0	0	5
Brugstraat	77		4	1	0	0	0	0	5
Brugstraat	29		2	0	0	0	0	0	2
Dellestraat	17		5	3	1	0	0	0	9
De Nieuwe Dijk	22		422	110	17	0	1	0	550
De Nieuwe Dijk	27		213	43	4	1	0	0	261
De Nieuwe Dijk	25		116	19	2	1	0	0	138
De Nieuwe Dijk	28		53	13	0	0	0	0	66
De Slogen	27		12	1	0	0	0	0	13
De Slogen	55		1	0	0	0	0	0	1
Dijkstraat	37		2	1	0	0	0	0	3
Dijkstraat	12		1	0	0	0	0	0	1
Elf Novemberstraat	30		54	9	0	0	0	0	63
Elf Novemberstraat			0	0	0	0	0	1	1
Everselkiezel	74		6	0	0	0	0	0	6
Exelgaarden	24		26	6	1	0	0	0	33
Galgenbergstraat			0	0	0	0	0	4	4
Galgeneinde			0	0	0	0	0	1	1
Geenrijt	10		41	12	2	2	0	0	57
Geenrijt	52		11	3	2	0	0	0	16



SNELHEIDSINBREUKEN (autosnelwegen inbegrepen) : PLAATS

2023

Heusden-Zolder

Straat	Huis nr	Km paal	0-10 km/u te snel	11-20 km/u te snel	21-30 km/u te snel	31-40 km/u te snel	>40 km/u te snel	??? km/u te snel	TOTAAL
Geenrijt	6		11	2	0	0	0	0	13
G. Gezellelaan	112		130	18	1	0	0	0	149
G. Gezellelaan	121		24	2	0	0	0	0	26
G. Gezellelaan	54		21	1	0	0	0	0	22
G. Gezellelaan	27		18	0	0	0	0	0	18
G. Gezellelaan	113		7	1	0	0	0	0	8
G. Gezellelaan	136		5	1	0	0	1	0	7
G. Gezellelaan	59		1	0	0	0	0	0	1
G. Gezellelaan			0	0	0	0	0	1	1
Graaf de Theuxlaan	55		17	7	2	0	0	0	26
Graaf de Theuxlaan	8.5		17	6	0	0	1	0	24
Graaf de Theuxlaan	KMP8.		10	5	0	0	0	0	15
Graaf de Theuxlaan	78		1	0	0	0	0	0	1
Graaf de Theuxlaan			0	0	0	0	0	1	1
Halstraat	180		53	13	5	0	0	0	71
Halstraat	192		22	9	1	0	0	0	32
Halstraat	155		20	4	3	0	0	0	27
Halstraat	23		18	1	0	0	0	0	19
Halstraat	173		16	1	0	0	0	0	17
Halstraat	45		14	3	0	0	0	0	17
Halstraat	161		7	1	0	0	0	0	8
Halstraat	165		6	1	0	0	0	0	7
Halstraat			0	0	0	0	0	3	3
Halstraat	149		2	0	0	0	0	0	2
Heidestraat	29		8	1	0	0	0	0	9
Het Heike	28		148	24	3	0	0	0	175
Het Heike	21		74	16	3	0	0	0	93
Heuvelstraat	71		518	77	15	1	0	0	611



SNELHEIDSINBREUKEN (autosnelwegen inbegrepen) : PLAATS

2023

Heusden-Zolder

Straat	Huis nr	Km paal	0-10 km/u te snel	11-20 km/u te snel	21-30 km/u te snel	31-40 km/u te snel	>40 km/u te snel	??? km/u te snel	TOTAAL
Heuvelstraat	73		522	66	12	1	0	0	601
Heuvelstraat	69		191	36	5	2	0	0	234
Heuvelstraat	92		158	24	4	0	0	0	186
Heuvelstraat	57		142	28	5	0	0	0	175
Heuvelstraat	114		49	3	0	1	0	0	53
Heuvelstraat	74		30	9	0	0	0	0	39
Heuvelstraat			10	1	0	0	0	0	11
Inakker	88		98	24	3	2	0	0	127
Inakker	12		104	19	1	0	0	0	124
Inakker	101		85	21	2	1	1	0	110
Inakker	26		79	9	0	0	0	0	88
Inakker	11		64	9	1	0	0	0	74
Inakker	96		35	10	2	1	0	0	48
Inakker	83		14	8	1	0	0	0	23
Inakker	90		10	4	0	1	0	0	15
Inakker	16		2	0	0	0	0	0	2
Inakker			0	0	0	0	0	1	1
Irislaan	33		22	23	2	0	0	0	47
Jeugdlaan	120		13	4	0	0	0	0	17
Jeugdlaan	56		10	4	1	0	0	0	15
Kanaalweg	55		315	115	16	3	0	0	449
Kanaalweg	61		132	34	5	1	1	0	173
Kanaalweg	53		121	24	6	1	1	0	153
Kanaalweg	59		71	21	4	0	1	0	97
Kanaalweg	50		35	5	0	0	0	0	40
Kanaalweg	ZN		9	2	0	0	0	0	11
Kapelstraat	68		17	3	0	0	0	0	20
Kapelstraat	142		6	0	0	0	0	0	6



SNELHEIDSINBREUKEN (autosnelwegen inbegrepen) : PLAATS

2023

Heusden-Zolder

Straat	Huis nr	Km paal	0-10 km/u te snel	11-20 km/u te snel	21-30 km/u te snel	31-40 km/u te snel	>40 km/u te snel	??? km/u te snel	TOTAAL
Kapelstraat	58		4	1	1	0	0	0	6
Kapelstraat	100		3	0	0	0	0	0	3
Kerkstraat	87		23	8	2	0	0	0	33
Kerkstraat	105		15	2	1	0	0	0	18
Kerkstraat	106		5	0	0	0	0	0	5
Kerkstraat			0	0	0	0	0	1	1
Koerselsebaan	59		110	14	3	0	0	0	127
Koerselsebaan	BRAND		110	14	0	0	0	0	124
Koerselsebaan	131		35	5	0	0	0	0	40
Koerselsebaan	129		18	2	0	0	0	0	20
Kolderstraat	102		129	30	8	2	1	0	170
Kolderstraat	106		106	22	6	3	0	0	137
Kolderstraat	104		29	7	2	0	0	0	38
Kolderstraat	108		26	7	2	1	0	0	36
Kolderstraat	110		23	3	1	0	0	0	27
Koning Boudewijnplein			0	0	0	0	0	1	1
Koolmijnlaan	269		180	16	3	0	0	0	199
Koolmijnlaan	273		134	22	5	1	0	0	162
Koolmijnlaan	200		135	18	1	1	0	0	155
Koolmijnlaan	202		66	13	1	1	0	0	81
Koolmijnlaan	271		65	9	2	0	0	0	76
Koolmijnlaan	261		46	1	2	0	0	0	49
Koolmijnlaan	233		33	6	0	0	0	0	39
Koolmijnlaan	169		35	2	1	0	0	0	38
Koolmijnlaan	267		26	3	1	0	0	0	30
Koolmijnlaan	237		29	0	0	0	0	0	29
Koolmijnlaan	265		21	0	0	0	0	0	21
Koolmijnlaan	ECR		12	2	3	1	1	0	19



SNELHEIDSINBREUKEN (autosnelwegen inbegrepen) : PLAATS

2023

Heusden-Zolder

Straat	Huis nr	Km paal	0-10 km/u te snel	11-20 km/u te snel	21-30 km/u te snel	31-40 km/u te snel	>40 km/u te snel	??? km/u te snel	TOTAAL
Koolmijnlaan	374		12	1	3	0	0	0	16
Koolmijnlaan	80		9	7	0	0	0	0	16
Koolmijnlaan	MIJNG		10	1	0	0	0	0	11
Koolmijnlaan			0	0	0	0	0	11	11
Koolmijnlaan	368		5	1	0	0	0	0	6
Koolmijnlaan	201		3	2	0	0	0	0	5
Koolmijnlaan	71		1	1	0	0	0	0	2
Koolmijnlaan	199		0	0	0	0	0	1	1
Koolmijnlaan	38		0	0	1	0	0	0	1
Laambroekstraat	55		28	9	2	0	0	0	39
Laambroekstraat	64		16	5	0	0	0	0	21
Laambroekstraat	66		7	3	1	2	1	0	14
Laambroekstraat	54		8	2	0	0	0	0	10
Laambroekstraat	60		7	2	0	1	0	0	10
Laambroekstraat	70		8	1	0	0	0	0	9
Laambroekstraat	34		2	2	2	0	0	0	6
Laambroekstraat	38		5	1	0	0	0	0	6
Laarstraat	30		19	2	1	0	0	0	22
Laarstraat	211		12	2	0	0	0	0	14
Laarstraat	5		2	0	0	0	0	0	2
Meylandtlaan	63		175	18	7	4	0	0	204
Meylandtlaan	37		102	18	4	1	1	0	126
Meylandtlaan	55		92	14	2	0	0	0	108
Meylandtlaan	65		70	24	5	1	0	0	100
Meylandtlaan	132		55	14	1	0	0	0	70
Meylandtlaan	136		52	10	2	0	0	0	64
Meylandtlaan	129		27	14	1	1	0	0	43
Meylandtlaan	39		31	6	2	0	0	0	39



SNELHEIDSINBREUKEN (autosnelwegen inbegrepen) : PLAATS

2023

Heusden-Zolder

Straat	Huis nr	Km paal	0-10 km/u te snel	11-20 km/u te snel	21-30 km/u te snel	31-40 km/u te snel	>40 km/u te snel	??? km/u te snel	TOTAAL
Meylandtlaan	17		26	8	0	0	0	0	34
Meylandtlaan	MOLEN		8	4	2	0	0	0	14
Meylandtlaan	131		4	2	0	0	0	0	6
Meylandtlaan			0	0	0	0	0	3	3
Mijnwerkerslaan	27		46	14	3	0	0	0	63
M. Scheperslaan			0	0	0	0	0	2	2
M. Scheperslaan	86		0	0	0	0	0	1	1
M. SCHEPERSLAAN 186 RICHTING HOUTHALEN-HELCHTEREN	186		1.527	91	15	2	0	0	1.635
M. SCHEPERSLAAN RICHTING HEUSDEN-ZOLDER	98		2.598	154	10	1	0	0	2.763
M. SCHEPERSLAAN RICHTING HOUTHALEN-HELCHTEREN	102		1.803	115	19	6	0	0	1.943
M. SCHEPERSLAAN RICHTING HOUTHALEN-HELCHTEREN	186		99	6	0	0	0	0	105
Nieuwstraat	179		84	24	3	2	2	0	115
Nieuwstraat	187		71	24	6	0	0	0	101
Nieuwstraat	181		48	15	0	0	0	0	63
Nieuwstraat	177		5	2	1	0	0	0	8
Nieuwstraat			0	0	0	0	0	1	1
Padbroekweg	26		24	5	0	0	0	0	29
Padbroekweg	9		4	0	0	0	0	0	4
Pastoor Paquaylaan			0	0	0	0	0	6	6
Pironlaan			0	0	0	0	0	1	1
Ringlaan	116		157	23	1	2	0	0	183
Ringlaan	120		75	16	5	0	0	0	96
Ringlaan	81		87	6	2	0	0	0	95
Ringlaan	69		35	14	2	0	0	0	51
Ringlaan	244		41	7	0	0	0	0	48
Ringlaan	237		26	3	0	0	0	0	29



SNELHEIDSINBREUKEN (autosnelwegen inbegrepen) : PLAATS

2023

Heusden-Zolder

Straat	Huis nr	Km paal	0-10 km/u te snel	11-20 km/u te snel	21-30 km/u te snel	31-40 km/u te snel	>40 km/u te snel	??? km/u te snel	TOTAAL
Ringlaan	83		8	2	0	0	0	0	10
Ringlaan	243		0	0	0	0	0	1	1
Schansstraat	118		61	34	3	1	0	0	99
Schansstraat	51		19	3	2	0	0	0	24
Schansstraat	67		9	0	1	0	0	0	10
Schansstraat	60		9	0	0	0	0	0	9
Schansstraat	66		6	1	0	1	0	0	8
Schansstraat	73		3	1	0	0	0	0	4
Schootstraat	196		86	8	1	1	0	0	96
Schootstraat	123		31	6	0	0	0	0	37
Schootstraat	232		34	3	0	0	0	0	37
Schootstraat	166		28	1	0	0	0	0	29
Schootstraat	165		18	2	0	0	0	0	20
Schootstraat	125		17	2	0	0	0	0	19
Schootstraat	230		18	0	1	0	0	0	19
Schootstraat	28		5	2	0	0	0	0	7
Sint-Jobstraat	157		244	46	6	0	1	0	297
Sint-Jobstraat	151		210	46	12	0	0	0	268
Sint-Jobstraat	156		182	34	4	0	0	0	220
Sint-Jobstraat	176		148	37	3	0	0	0	188
Sint-Jobstraat	149		159	22	3	0	0	0	184
Sint-Jobstraat	52		94	7	18	2	0	0	121
Sint-Jobstraat	178		80	12	0	0	0	0	92
Sint-Jobstraat	163		67	6	1	0	0	0	74
Sint-Jobstraat	117		53	14	2	0	0	0	69
Sint-Jobstraat	172		52	16	0	0	1	0	69
Sint-Jobstraat	48		60	5	0	0	0	0	65
Sint-Jobstraat	141		58	4	2	0	0	0	64



SNELHEIDSINBREUKEN (autosnelwegen inbegrepen) : PLAATS

2023

Heusden-Zolder

Straat	Huis nr	Km paal	0-10 km/u te snel	11-20 km/u te snel	21-30 km/u te snel	31-40 km/u te snel	>40 km/u te snel	??? km/u te snel	TOTAAL
Sint-Jobstraat	142		56	5	1	0	0	0	62
Sint-Jobstraat	47		58	3	1	0	0	0	62
Sint-Jobstraat	54		13	0	0	0	0	0	13
Sint-Jobstraat			0	0	0	0	0	1	1
Sint-Maartenlaan	35		23	2	1	0	0	0	26
Sint-Maartenlaan	52		20	3	0	0	0	0	23
Sint-Maartenlaan	45		9	2	0	0	0	0	11
Sluisbamd	39		240	43	8	3	0	0	294
Sluisbamd	43		116	19	3	1	0	0	139
Sluisbamd	62		115	16	5	1	1	0	138
Sluisbamd	33		85	9	3	1	1	0	99
Sluisbamd	88		76	16	2	0	0	0	94
Sluisbamd	DIERE		71	6	0	0	0	0	77
Sluisbamd	47		65	8	0	0	0	0	73
Sluisbamd	56		24	5	3	1	0	0	33
Sluisbamd	82		24	4	1	0	1	0	30
Sluisbamd	49		1	1	0	0	0	0	2
Stationsstraat	37		14	2	0	0	0	0	16
Stationsstraat	34		10	0	2	1	0	0	13
Stationsstraat	25		9	0	0	0	0	0	9
Stationsstraat			0	0	0	0	0	5	5
Terlaemenlaan	MANEG		435	64	13	5	4	0	521
Terlaemenlaan	31		129	22	1	0	0	0	152
Terlaemenlaan	9		79	17	1	0	0	0	97
Terlaemenlaan	44		15	1	1	0	0	0	17
TERLAEMENLAAN RICHTING BOEKT CENTRUM	ZN		19	2	0	0	0	0	21
TERLAEMENLAAN RICHTING BOLDERBERG CENTRUM	ZN		35	6	3	0	0	0	44
Terrillaan	REC		11	11	3	0	0	0	25



SNELHEIDSINBREUKEN (autosnelwegen inbegrepen) : PLAATS

2023

Heusden-Zolder

Straat	Huis nr	Km paal	0-10 km/u te snel	11-20 km/u te snel	21-30 km/u te snel	31-40 km/u te snel	>40 km/u te snel	??? km/u te snel	TOTAAL
Terrillaan	CONTA		15	8	0	0	0	0	23
Terrillaan	14		13	3	1	0	0	0	17
Terrillaan			0	0	0	0	0	1	1
Ubbelstraat	68		35	6	1	0	0	0	42
Ubbelstraat	70		4	3	0	0	0	0	7
Ubbelstraat	KERK		6	0	1	0	0	0	7
Viverselweg	21		20	8	2	1	0	0	31
Vogelsancklaan	1		40	5	3	1	0	0	49
Waterleidingstraat			0	0	0	0	0	1	1
Weg Naar De Grauwe Steen	13		7	2	0	0	0	0	9
Weg Naar De Grauwe Steen	33		2	0	0	0	0	0	2
Westlaan	162		69	19	2	0	0	0	90
Westlaan	198		44	5	2	0	0	0	51
Westlaan	62		32	8	2	0	0	0	42
Westlaan			0	0	1	2	0	1	4
Wolverik	30		9	12	1	0	0	0	22
Zandstraat	60		119	30	6	1	0	0	156
Zandstraat	35		70	19	4	1	1	0	95
Zandstraat	62		58	13	2	2	0	0	75
Zandstraat	82		56	14	1	0	0	0	71
Zandstraat	64		50	15	4	1	0	0	70
Zandstraat	57		49	15	4	1	0	0	69
Zandstraat	31		41	11	4	0	0	0	56
Zandstraat	59		41	11	0	0	1	0	53
Zandstraat	211		26	3	1	0	0	0	30
Zandstraat	34		26	0	0	0	0	0	26
Zandstraat	39		16	4	0	0	0	0	20
Zandstraat	68		10	6	1	0	0	0	17



SNELHEIDSINBREUKEN (autosnelwegen inbegrepen) : PLAATS

2023

Heusden-Zolder

Straat	Huis nr	Km paal	0-10 km/u te snel	11-20 km/u te snel	21-30 km/u te snel	31-40 km/u te snel	>40 km/u te snel	??? km/u te snel	TOTAAL
Zandstraat	183		9	1	1	0	0	0	11
Zandstraat	187		8	0	0	0	0	0	8
Zandstraat	70		6	1	0	0	0	0	7
Zandstraat	84		6	1	0	0	0	0	7
Zandstraat	147		2	2	1	0	0	0	5
Zandstraat	72		3	2	0	0	0	0	5
Zolderseweg			0	0	0	0	1	1	2
TOTAAL			29.898	7.425	1.608	345	156	167	39.599



SNELHEIDSINBREUKEN (autosnelwegen inbegrepen) : SNELHEIDSREGIME 2023

toegelaten snelheid	0-10 km/u te snel	11-20 km/u te snel	21-30 km/u te snel	31-40 km/u te snel	>40 km/u te snel	??? km/u te snel	TOTAAL
30	374	110	9	1	0	0	494
50	19.039	2.728	431	65	20	0	22.283
60	63	16	4	0	0	0	83
70	2.354	407	98	23	14	0	2.896
90	227	221	37	7	1	0	493
120	7.840	3.942	1.029	249	120	0	13.180
Onbekend	1	1	0	0	1	167	170
TOTAAL	29.898	7.425	1.608	345	156	167	39.599

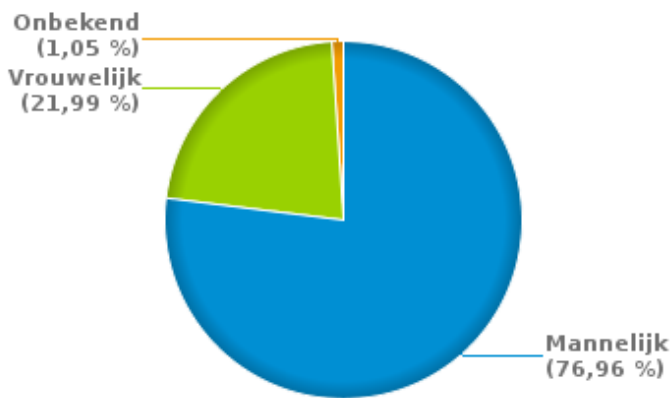


VERKEERSINBREUKEN (autosnelwegen inbegrepen) : PROFILERING 2023

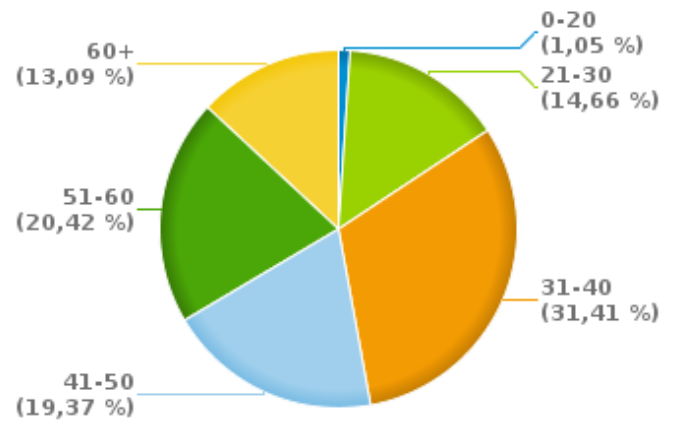
Aantal inbreuken alcohol per geslacht en per leeftijdscategorie

	Mannelijk	Vrouwelijk	Onbekend	TOTAAL
0-20	2	0	0	2
21-30	23	4	1	28
31-40	50	10	0	60
41-50	23	14	0	37
51-60	30	9	0	39
60+	19	5	1	25
TOTAAL	147	42	2	191

% Alcoholinbreuken per geslacht - 2023



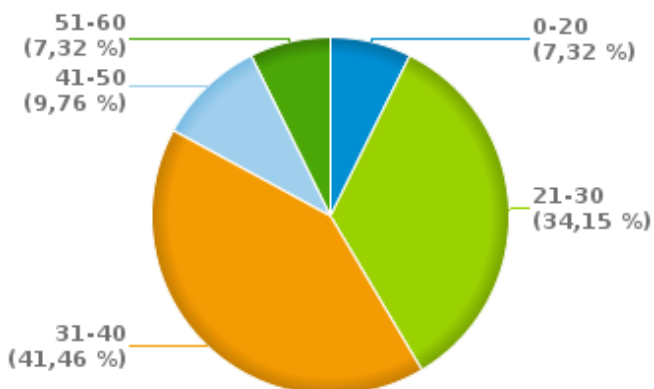
% Alcoholinbreuken per leeftijd - 2023



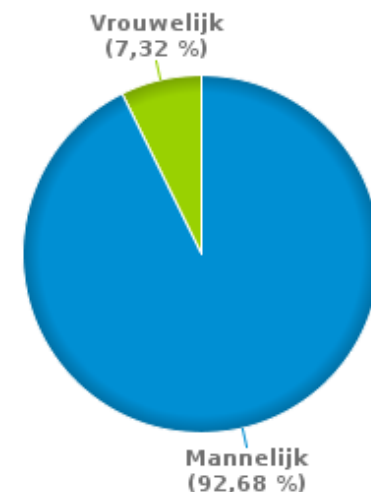
Aantal inbreuken drugs per geslacht en per leeftijdscategorie

	Mannelijk	Vrouwelijk	TOTAAL
0-20	3	0	3
21-30	12	2	14
31-40	16	1	17
41-50	4	0	4
51-60	3	0	3
TOTAAL	38	3	41

% Drugsinbreuken per leeftijd - 2023



% Drugsinbreuken per geslacht - 2023





VERKEERSINBREUKEN

REPORT FILTERS

Begin jaar van de inbreuken	2015
Einde jaar van de inbreuken	2023
Trimester	Trim. 1;Trim. 2;Trim. 3;Trim. 4
Datum van afsluiting van de gegevensbank	30/04/24
Politiezone	PZ HEUSDEN-ZOLDER
Lokale/federale eenheid	
Op/Buiten snelweg	(autosnelwegen inbegrepen)
Vaststellende politie-eenheid	

Refresh report datum	01/07/2024 10:22:01
-----------------------------	---------------------