

**Overzicht  
Verkeersinbreuken  
(autosnelwegen inbegrepen)  
2023**

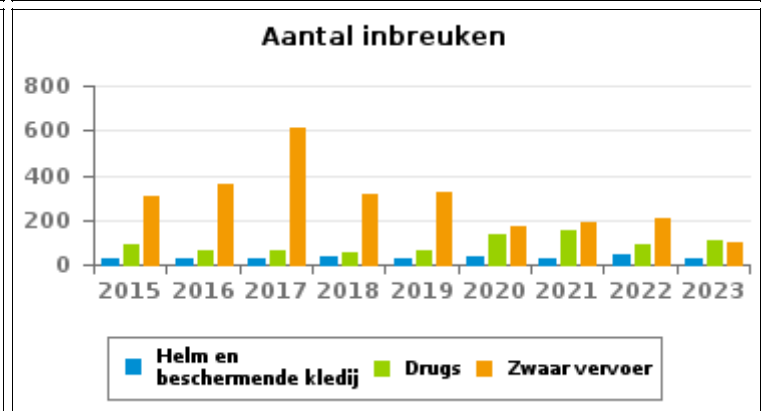
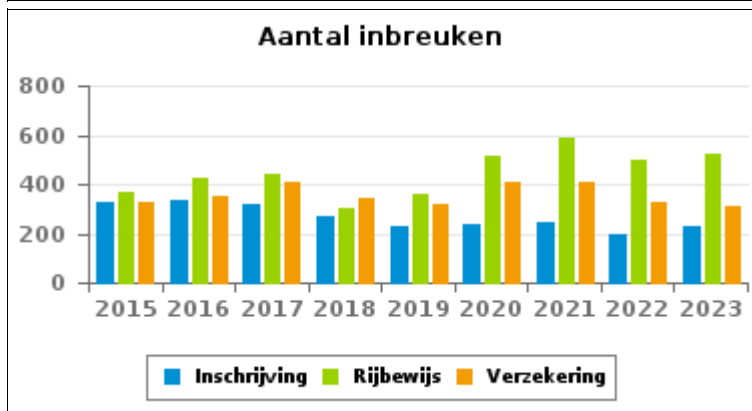
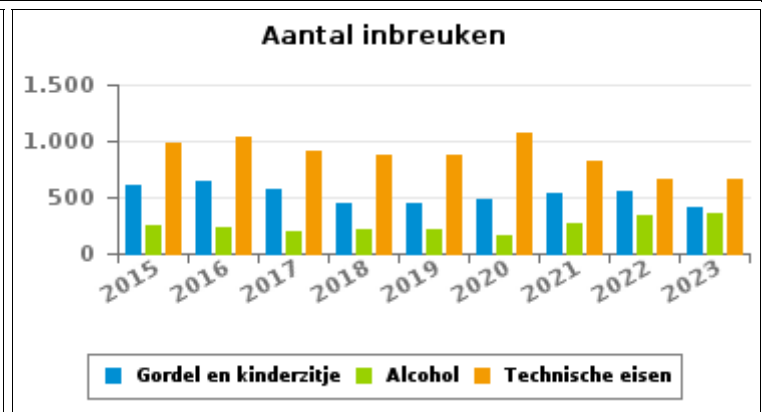
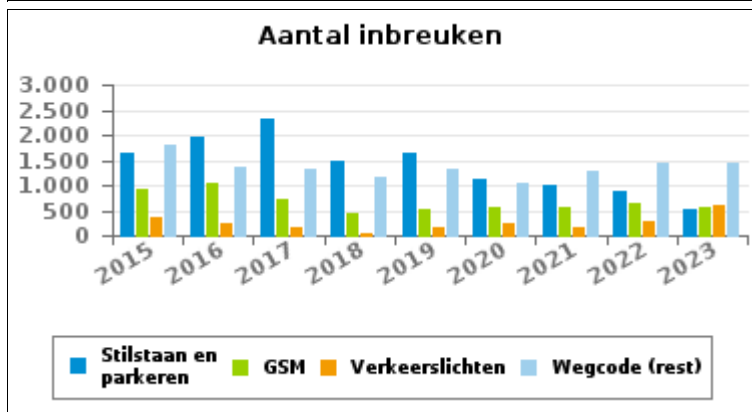
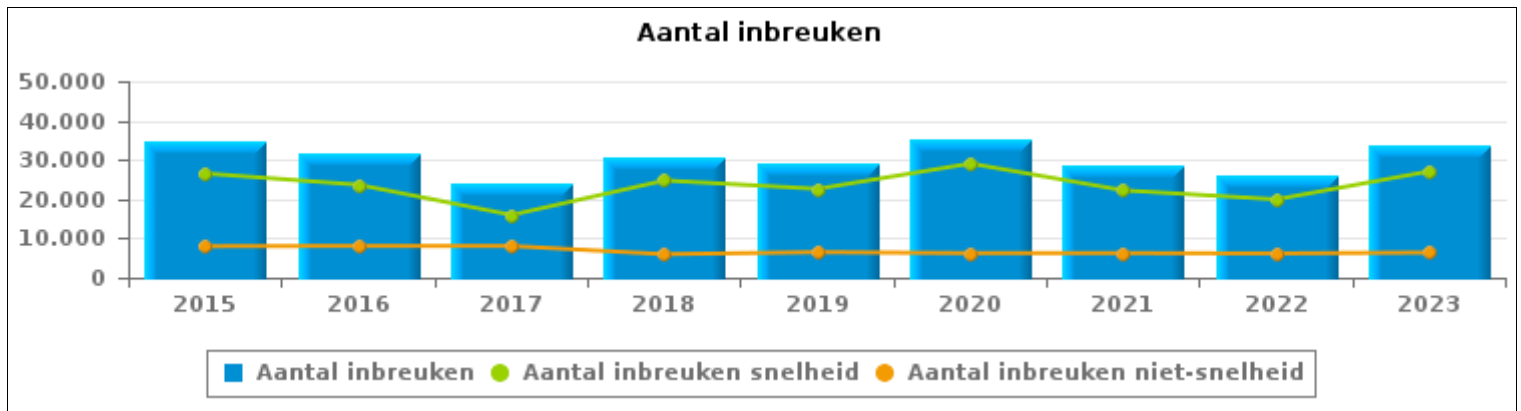
**PZ BERINGEN/HAM/  
TESSENDERLO**



# VERKEERSINBREUKEN (autosnelwegen inbegrepen) : ALGEMEEN OVERZICHT

## Vergelijking per jaar: 2015-2023

	2015	2016	2017	2018	2019	2020	2021	2022	2023
<b>TOTAAL AANTAL INBREUKEN</b>	<b>34.529</b>	<b>31.723</b>	<b>24.020</b>	<b>30.719</b>	<b>29.120</b>	<b>35.286</b>	<b>28.469</b>	<b>26.097</b>	<b>33.477</b>
<b>INBREUKEN PER THEMA</b>									
	2015	2016	2017	2018	2019	2020	2021	2022	2023
Snelheid	26.517	23.646	15.961	24.748	22.612	29.050	22.219	19.929	27.077
Stilstaan en parkeren	1.650	1.963	2.305	1.485	1.629	1.113	1.000	877	522
GSM	911	1.022	702	425	502	566	545	634	576
Helm en beschermende kledij	27	23	31	36	23	36	28	46	26
Gordel en kindersitje	600	639	570	446	439	481	529	560	404
Verkeerslichten	347	255	166	26	149	238	178	285	583
Wegcode (rest)	1.789	1.352	1.325	1.141	1.326	1.048	1.265	1.442	1.449
Alcohol	249	235	194	212	221	163	263	331	360
Drugs	88	60	62	56	64	133	152	92	107
Inschrijving	326	335	318	273	231	238	248	193	225
Rijbewijs	365	425	439	303	362	512	588	494	521
Technische eisen	982	1.028	902	878	869	1.073	828	656	667
Verzekering	328	350	408	342	322	408	405	324	310
Zwaar vervoer	310	362	609	313	326	175	185	211	103
Andere	38	26	8	23	38	28	24	21	23
Onbekend	2	2	20	12	7	24	12	2	524



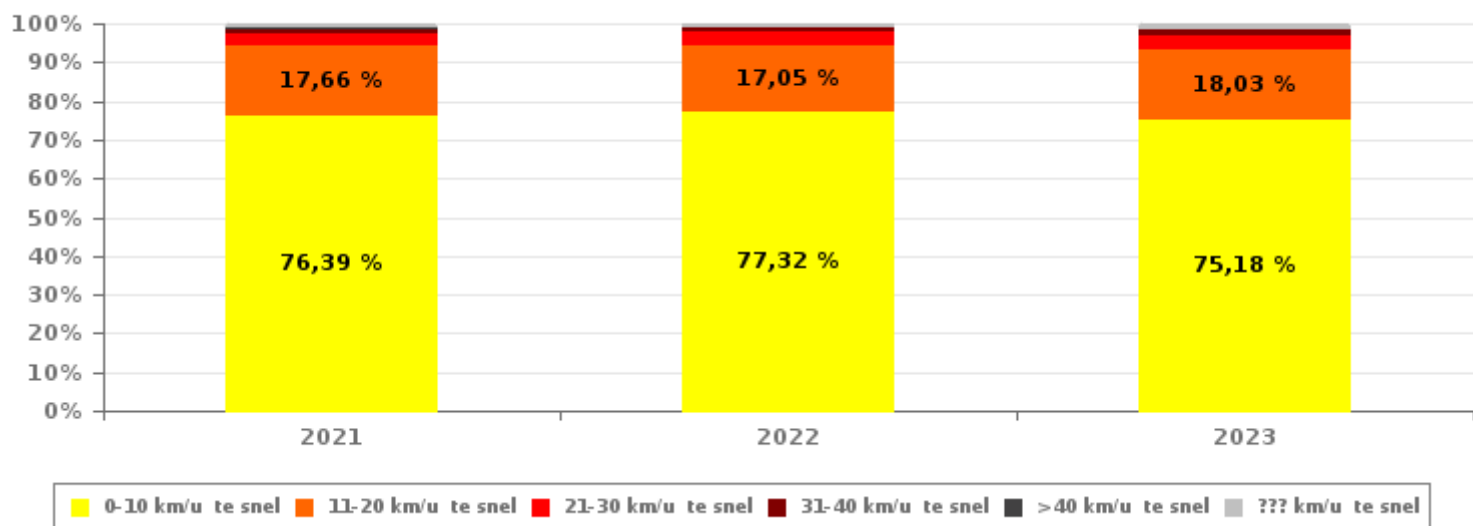


# VERKEERSINBREUKEN (autosnelwegen inbegrepen) : ALGEMEEN OVERZICHT INBREUKEN PER ZWAARTEGRAAD

## Vergelijking per jaar: 2015-2023

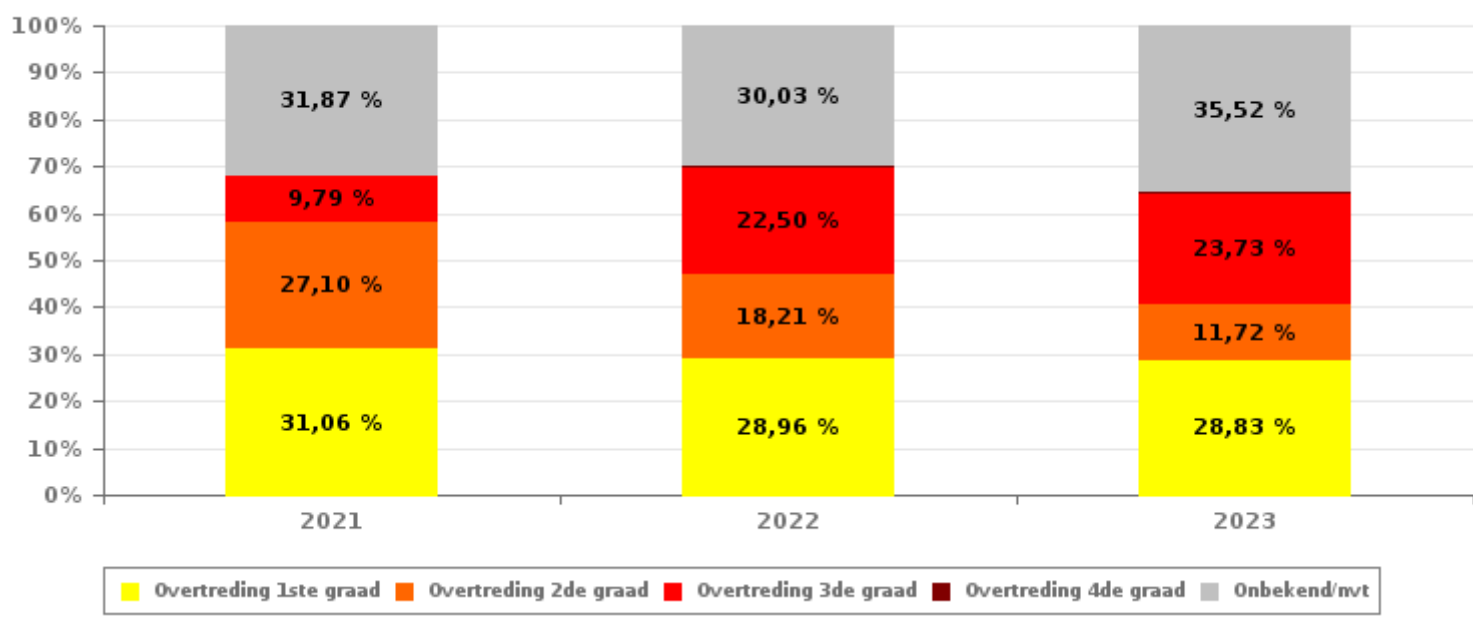
SNELHEID	2015	2016	2017	2018	2019	2020	2021	2022	2023
0-10 km/u te snel	21.061	18.683	12.234	18.366	17.060	19.389	16.974	15.410	20.357
11-20 km/u te snel	4.301	3.884	2.789	4.835	4.127	7.174	3.924	3.397	4.881
21-30 km/u te snel	861	794	649	1.051	906	1.724	792	711	1.064
31-40 km/u te snel	177	146	136	266	219	382	190	154	299
>40 km/u te snel	59	66	49	108	117	146	76	82	109
??? km/u te snel	58	73	104	122	183	235	263	175	367
<b>Subtotaal SNELHEID</b>	<b>26.517</b>	<b>23.646</b>	<b>15.961</b>	<b>24.748</b>	<b>22.612</b>	<b>29.050</b>	<b>22.219</b>	<b>19.929</b>	<b>27.077</b>

### Aantal (snelheid) inbreuken : indeling per graad



NIET-SNELHEID	2015	2016	2017	2018	2019	2020	2021	2022	2023
1ste graad	2.458	2.417	3.034	2.317	2.372	2.122	1.941	1.786	1.845
2de graad	2.283	2.684	2.416	1.642	1.888	1.924	1.694	1.123	750
3de graad	1.012	645	519	473	635	466	612	1.388	1.519
4de graad	20	39	11	15	30	21	11	19	13
Onbekend/NVT	2.239	2.292	2.079	1.524	1.583	1.703	1.992	1.852	2.273
<b>Subtotaal NIET-SNELHEID</b>	<b>8.012</b>	<b>8.077</b>	<b>8.059</b>	<b>5.971</b>	<b>6.508</b>	<b>6.236</b>	<b>6.250</b>	<b>6.168</b>	<b>6.400</b>

### Aantal (niet-snelheid) inbreuken : indeling per graad





## VERKEERSINBREUKEN (autosnelwegen inbegrepen) : ALGEMEEN OVERZICHT

## Vergelijking per maand voor het jaar 2023

	Jan	Feb	Maa	Apr	Mei	Jun	Jul	Aug	Sep	Okt	Nov	Dec	TOTAAL
<b>TOTAAL AANTAL INBREUKEN</b>	<b>2.778</b>	<b>2.794</b>	<b>3.463</b>	<b>3.233</b>	<b>3.154</b>	<b>3.450</b>	<b>2.035</b>	<b>2.712</b>	<b>2.226</b>	<b>2.884</b>	<b>2.198</b>	<b>2.550</b>	<b>33.477</b>
<b>INBREUKEN PER THEMA</b>	<b>Jan</b>	<b>Feb</b>	<b>Maa</b>	<b>Apr</b>	<b>Mei</b>	<b>Jun</b>	<b>Jul</b>	<b>Aug</b>	<b>Sep</b>	<b>Okt</b>	<b>Nov</b>	<b>Dec</b>	<b>TOTAAL</b>
Snelheid	2.279	2.333	2.801	2.686	2.697	2.899	1.663	2.291	1.741	2.050	1.615	2.022	27.077
Stilstaan en parkeren	67	93	187	15	29	22	11	16	14	28	21	19	522
GSM	18	42	48	43	85	81	16	43	42	93	29	36	576
Helm en beschermende kledij	1	0	0	4	4	8	1	0	2	4	0	2	26
Gordel en kinderzitje	34	39	41	29	22	46	13	22	59	31	27	41	404
Verkeerslichten	30	29	30	30	56	69	37	37	33	164	36	32	583
Wegcode (rest)	164	78	115	145	110	97	98	78	93	189	132	150	1.449
Alcohol	26	13	17	37	29	32	38	39	11	53	30	35	360
Drugs	8	9	14	12	9	8	5	8	4	7	11	12	107
Inschrijving	18	17	21	31	6	29	18	20	16	15	18	16	225
Rijbewijs	45	41	52	70	20	43	37	46	31	45	61	30	521
Technische eisen	59	64	86	75	47	71	59	54	60	40	25	27	667
Verzekering	20	29	35	38	15	38	35	17	11	23	34	15	310
Zwaar vervoer	6	6	10	15	24	6	2	6	4	2	3	19	103
Andere	2	1	6	2	1	1	2	0	1	4	3	0	23
Onbekend	1	0	0	1	0	0	0	35	104	136	153	94	524
<b>INBREUKEN PER ZWAARTEGRAAD</b>	<b>Jan</b>	<b>Feb</b>	<b>Maa</b>	<b>Apr</b>	<b>Mei</b>	<b>Jun</b>	<b>Jul</b>	<b>Aug</b>	<b>Sep</b>	<b>Okt</b>	<b>Nov</b>	<b>Dec</b>	<b>TOTAAL</b>
<b>SNELHEID</b>	<b>Jan</b>	<b>Feb</b>	<b>Maa</b>	<b>Apr</b>	<b>Mei</b>	<b>Jun</b>	<b>Jul</b>	<b>Aug</b>	<b>Sep</b>	<b>Okt</b>	<b>Nov</b>	<b>Dec</b>	<b>TOTAAL</b>
0-10 km/u te snel	1.795	1.866	2.043	1.741	2.116	1.790	1.276	1.690	1.444	1.645	1.284	1.667	20.357
11-20 km/u te snel	386	350	553	572	443	797	303	437	232	287	255	266	4.881
21-30 km/u te snel	61	71	109	202	74	198	49	114	30	67	40	49	1.064
31-40 km/u te snel	11	27	20	80	20	44	14	25	15	21	14	8	299
>40 km/u te snel	9	9	8	20	8	19	5	8	6	11	3	3	109
??? km/u te snel	17	10	68	71	36	51	16	17	14	19	19	29	367
<b>Subtotaal SNELHEID</b>	<b>2.279</b>	<b>2.333</b>	<b>2.801</b>	<b>2.686</b>	<b>2.697</b>	<b>2.899</b>	<b>1.663</b>	<b>2.291</b>	<b>1.741</b>	<b>2.050</b>	<b>1.615</b>	<b>2.022</b>	<b>27.077</b>
<b>NIET-SNELHEID</b>	<b>Jan</b>	<b>Feb</b>	<b>Maa</b>	<b>Apr</b>	<b>Mei</b>	<b>Jun</b>	<b>Jul</b>	<b>Aug</b>	<b>Sep</b>	<b>Okt</b>	<b>Nov</b>	<b>Dec</b>	<b>TOTAAL</b>
1ste graad	217	171	260	140	144	140	100	112	122	173	129	137	1.845
2de graad	74	67	113	64	43	79	39	41	62	62	45	61	750
3de graad	71	93	115	120	153	176	88	97	106	299	97	104	1.519
4de graad	4	0	1	1	1	0	2	0	2	0	2	0	13
Onbekend/NVT	133	130	173	222	116	156	143	171	193	300	310	226	2.273
<b>Subtotaal NIET-SNELHEID</b>	<b>499</b>	<b>461</b>	<b>662</b>	<b>547</b>	<b>457</b>	<b>551</b>	<b>372</b>	<b>421</b>	<b>485</b>	<b>834</b>	<b>583</b>	<b>528</b>	<b>6.400</b>

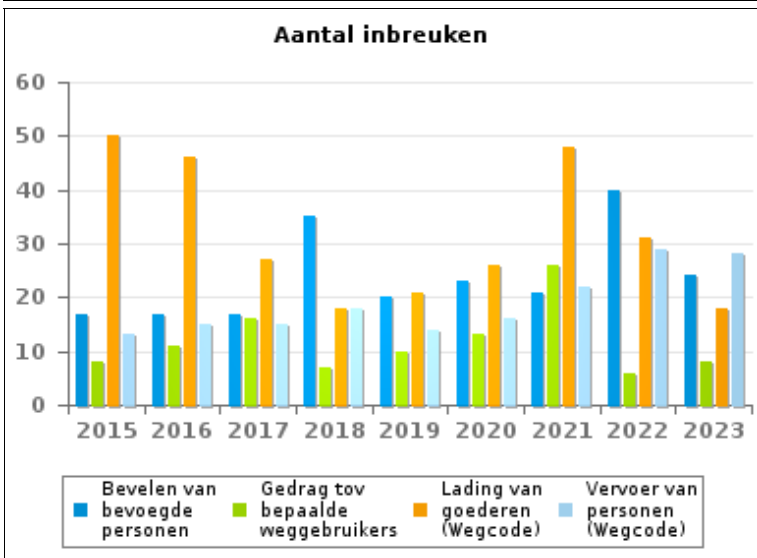
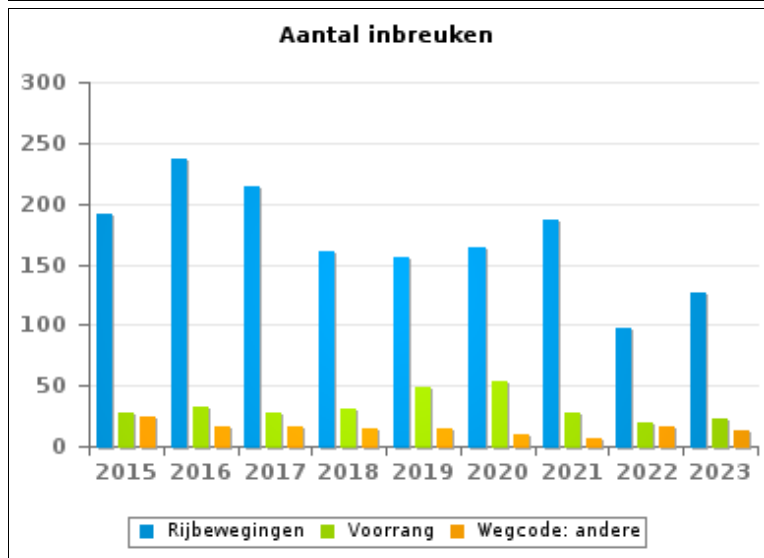
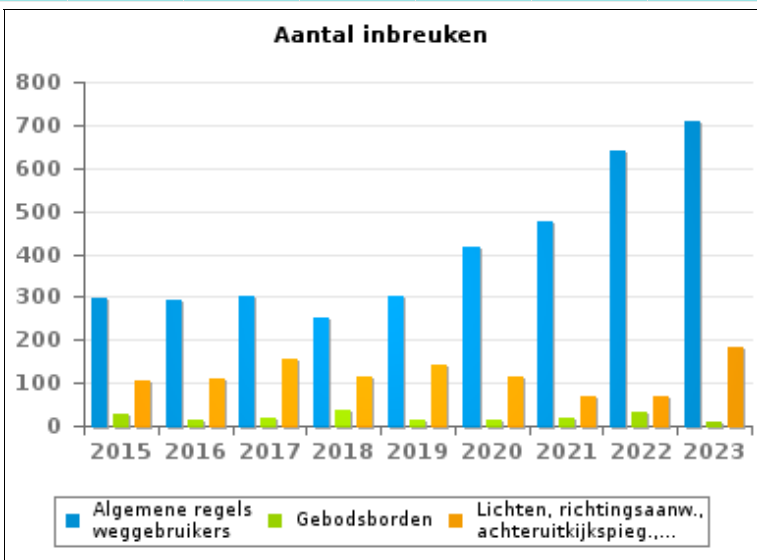
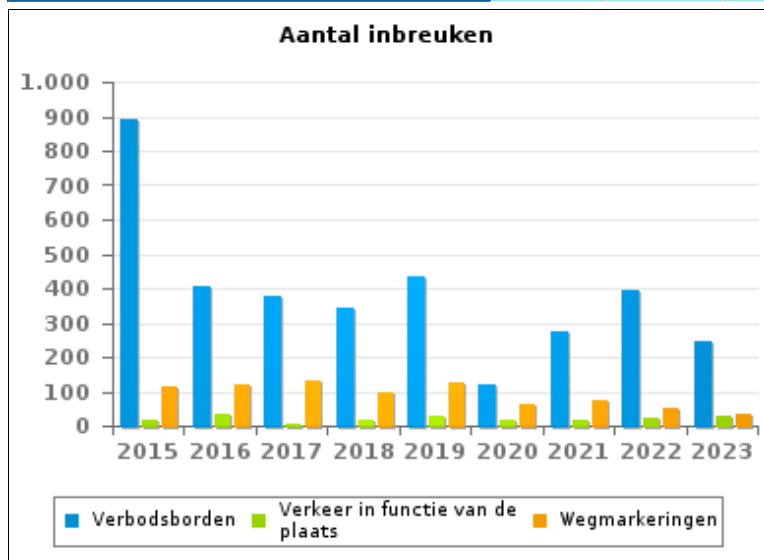


VERKEERSINBREUKEN (autosnelwegen inbegrepen) : ALGEMEEN OVERZICHT (DETAIL)

Vergelijking per jaar: 2015-2023

Wegcode(rest)

	2015	2016	2017	2018	2019	2020	2021	2022	2023
Algemene regels weggebruikers	298	291	303	253	301	417	475	638	707
Verbodsborden	894	406	378	343	434	118	276	393	248
Rijbewegingen	192	236	214	160	155	163	186	98	126
Lichten, richtingsaanw., achteruitkijkspieg,....	104	112	155	113	141	114	69	70	185
Wegmarkeringen	116	122	133	98	123	62	74	49	35
Voorrang	27	32	28	31	48	54	28	19	22
Lading van goederen (Wegcode)	50	46	27	18	21	26	48	31	18
Bevelen van bevoegde personen	17	17	17	35	20	23	21	40	24
Verkeer in functie van de plaats	16	34	5	15	31	18	16	23	27
Gebodsborden	29	14	17	35	13	14	17	30	8
Vervoer van personen (Wegcode)	13	15	15	18	14	16	22	29	28
Wegcode: andere	25	16	17	15	15	10	7	16	13
Gedrag tov bepaalde weggebruikers	8	11	16	7	10	13	26	6	8
<b>TOTAAL</b>	<b>1.789</b>	<b>1.352</b>	<b>1.325</b>	<b>1.141</b>	<b>1.326</b>	<b>1.048</b>	<b>1.265</b>	<b>1.442</b>	<b>1.449</b>





## VERKEERSINBREUKEN (autosnelwegen inbegrepen) : TOP 5

2023

**Alle inbreuken**

Thema	Wetsartikel	Aantal inbreuken	% (*)
Snelheid	[VI. Gew.]: Art. 11.2.3°. b). Buiten de bebouwde kommen is de snelheid beperkt tot 70 km per uur op de andere openbare wegen.	11.897	35,54 %
Snelheid	[VI. Gew.]: Snelheidsbeperking / zone 50 / openbare wegen buiten bebouwde kom, met uitzondering van de autosnelwegen. Art. 5. De weggebruikers moeten de verkeerslichten, verkeersborden en wegmarkeringen in acht nemen wanneer deze regelmatig zijn naar de vorm, voldoende zichtbaar zijn en overeenkomstig de voorschriften van [...] [het algemeen] reglement [op de politie van het wegverkeer en van het gebruik van de openbare weg] zijn aangebracht. Art. 68.3. [...] Bord C43 [met zonale geldigheid en vermelding 50]: Vanaf het verkeersbord [...] [tot het eindezonebord], verbod te rijden met een grotere snelheid dan [50 km per uur] [...]. Art. 65.5.10. Snelheidszones worden aangeduid door het verkeersbord C43 waaraan overeenkomstig 65.5.3. zonale geldigheid wordt gegeven. Vanaf het zonebord tot het eindezonebord is het verboden te rijden met een hogere snelheid dan de zonale snelheid [...].	5.509	16,46 %
Snelheid	Art. 11.2.1°. a). Buiten de bebouwde kommen is de snelheid beperkt tot 120 km per uur op de autosnelwegen [...].	2.309	6,90 %
Snelheid	[VI. Gew.]: Art. 11.1. Binnen de bebouwde kommen is de snelheid beperkt tot 50 km per uur [...].	2.277	6,80 %
Snelheid	[VI. Gew.]: Art. 11.2.3°- b). Buiten de bebouwde kommen is de snelheid beperkt tot 70 km per uur op de andere openbare wegen. Op sommige openbare wegen kan evenwel een lagere of hogere snelheidsbeperking opgelegd of toegelaten worden door het verkeersbord C43. De lagere snelheidsbeperkingen voortvloeiend uit artikel 11.3 blijven van toepassing. Art. 5. De weggebruikers moeten de [...] verkeersborden [...] in acht nemen wanneer deze regelmatig zijn naar de vorm, voldoende zichtbaar zijn en overeenkomstig de voorschriften van [...] [het algemeen] reglement [op de politie van het wegverkeer en van het gebruik van de openbare weg] zijn aangebracht. Art. 68.3. [...] Bord C43 [met de vermelding 50]: Vanaf het verkeersbord tot het volgend kruispunt [of verkeersbord C45], verbod te rijden met een grotere snelheid dan [50 km per uur] [...].	1.871	5,59 %



## VERKEERSINBREUKEN (autosnelwegen inbegrepen) : TOP 5

2023

**4de graadsinbreuken**

Thema	Wetsartikel	Aantal inbreuken	% (*)
Wegcode (rest)	Art. 4.1. De weggebruikers moeten onmiddellijk gevolg geven aan de bevelen van de bevoegde personen. Art. 4.2.3°. Als bevelen worden inzonderheid beschouwd: het overdwars zwaaien met een rood licht, wat stoppen betekent voor de bestuurders naar wie het licht gekeerd is. Art. 4.1°. [...] zijn overtredingen van de vierde graad in de zin van artikel 29§1, eerste lid, van [...] [de] wet betreffende de politie over het wegverkeer, gecoördineerd op 16 maart 1968: de [...] bevelen negeren van een bevoegd persoon [vermeld in het artikel 4.2.3° van KB 01-12-1975].	3	0,01 %
Wegcode (rest)	De overtreding op de hierna vermelde bepalingen wordt beschouwd als overtreding van 4de graad krachtens artikel 4.7° van KB 30-09-2005 :Art. 50. Behoudens speciale toelating van de wettelijke gemachtigde overheid zijn verboden op de openbare weg, alle snelheids- en sportwedstrijden, inzonderheid snelheids-, regelmatigheids- of behendigheidsritten of -wedstrijden.	3	0,01 %
Wegcode (rest)	De overtreding op de hierna vermelde bepalingen wordt beschouwd als overtreding van 4de graad krachtens artikel 4.3° van KB 30-09-2005 :Art. 17.2.3°. Het links inhalen van een gespan [...] of van een voertuig met meer dan twee wielen is verboden bij het naderen van de top van een helling en in bochten, wanneer de zichtbaarheid onvoldoende is, behalve indien kan ingehaald worden zonder de doorlopende witte streep te overschrijden die het voor de tegenliggers bestemde deel van de rijbaan afluïjnt.	2	0,01 %
Wegcode (rest)	De overtreding op de hierna vermelde bepalingen wordt beschouwd als overtreding van 4de graad krachtens artikel 4.4° van KB 30-09-2005 : Art. 20.3.2°. Het is verboden zich op een overweg te begeven wanneer de rode knipperlichten branden.	1	0,00 %
Wegcode (rest)	De overtreding op de hierna vermelde bepalingen wordt beschouwd als overtreding van 4de graad krachtens artikel 4.4° van KB 30-09-2005 : Art. 20.3.3°. Het is verboden zich op een overweg te begeven wanneer het geluidssein werkt.	1	0,00 %
Wegcode (rest)	De overtreding op de hierna vermelde bepalingen wordt beschouwd als overtreding van 4de graad krachtens artikel 4.5° van KB 30-09-2005 :Art. 21.4.3° Op autosnelwegen is het verboden: achteruit te rijden of te rijden in de tegenovergestelde rijrichting.	1	0,00 %
Wegcode (rest)	De overtreding op de hierna vermelde bepalingen wordt beschouwd als overtreding van 4de graad krachtens artikel 4.5° van KB 30-09-2005 :Art. 22.2juncto. De bepalingen van artikel 21.4. en 21.6. gelden op de autowegen.Art. 21.4.3° Op autosnelwegen is het verboden: achteruit te rijden of te rijden in de tegenovergestelde rijrichting.	1	0,00 %
Wegcode (rest)	De overtreding op de hierna vermelde bepalingen wordt beschouwd als overtreding van 4de graad krachtens artikel 4.7° van KB 30-09-2005 : Art. 22.2juncto. De bepalingen van artikel 21.4. en 21.6. gelden op de autowegen. Art. 21.6.4°. Op autosnelwegen zijn verboden: sportwedstrijden, inzonderheid snelheids-, regelmatigheids- of behendigheidsritten of -wedstrijden.	1	0,00 %

(\*) % ten opzichte van totaal aantal inbreuken



# VERKEERSINBREUKEN (autosnelwegen inbegrepen) : MOMENT

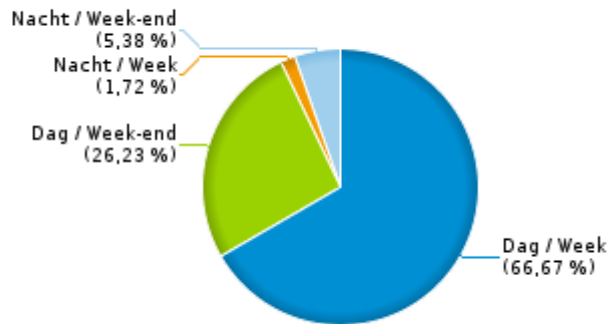
## Aantal inbreuken per moment van de week 2023

	Week			Week-end			TOTAAL
	Dag	Nacht	Subtotaal	Dag	Nacht	Subtotaal	
Snelheid	18.268	232	18.500	7.500	1.077	8.577	27.077
Stilstaan en parkeren	323	7	330	176	16	192	522
GSM	498	4	502	61	13	74	576
Helm en beschermende kledij	19	0	19	3	4	7	26
Gordel en kinderzitje	301	11	312	61	31	92	404
Verkeerslichten	423	37	460	102	21	123	583
Wegcode (rest)	1.003	65	1.068	266	115	381	1.449
Alcohol	32	65	97	65	198	263	360
Drugs	50	10	60	24	23	47	107
Inschrijving	120	18	138	59	28	87	225
Rijbewijs	280	43	323	90	108	198	521
Technische eisen	399	38	437	156	74	230	667
Verzekering	153	33	186	61	63	124	310
Zwaar vervoer	74	2	76	24	3	27	103
Andere	11	0	11	6	6	12	23
Onbekend	364	12	376	128	20	148	524
<b>TOTAAL</b>	<b>22.318</b>	<b>577</b>	<b>22.895</b>	<b>8.782</b>	<b>1.800</b>	<b>10.582</b>	<b>33.477</b>

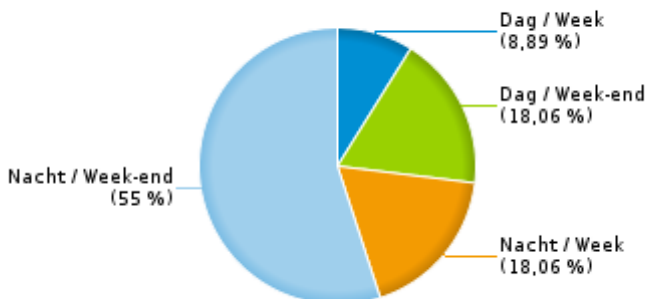
Weekend: van vrijdag 22.00u tot maandag 06.00u  
Week: van maandag 06.00u tot vrijdag 22.00u

Dag: van 06.00u tot 22.00u  
Nacht: van 22.00u tot 06.00u

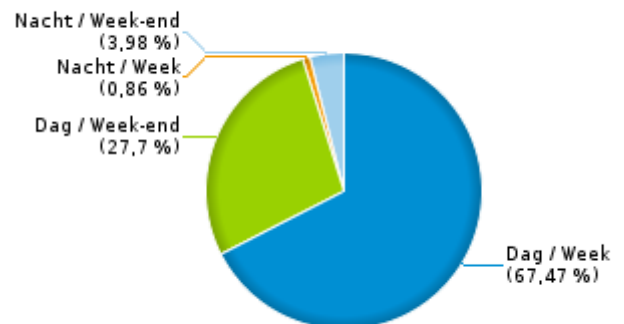
% inbreuken per moment - 2023



% alcoholinbreuken per moment - 2023



% snelheidsinbreuken per moment - 2023







## SNELHEIDSINBREUKEN (autosnelwegen inbegrepen) : PLAATS

2023

## Beringen

Straat	Huis nr	Km paal	0-10 km/u te snel	11-20 km/u te snel	21-30 km/u te snel	31-40 km/u te snel	>40 km/u te snel	??? km/u te snel	TOTAAL
A13-E313 Ri Antwerpen		56.00	24	63	12	2	0	19	120
A13-E313 Ri Antwerpen			0	2	0	2	0	7	11
A13-E313 Ri Antwerpen		55.7	0	0	0	0	0	2	2
A13-E313 Ri Antwerpen		61.4	0	0	0	0	0	2	2
A13-E313 Ri Antwerpen		54.8	0	0	0	0	0	1	1
A13-E313 Ri Antwerpen		55.5	0	0	0	0	0	1	1
A13-E313 Ri Antwerpen		55.6	0	1	0	0	0	0	1
A13-E313 Ri Antwerpen		57.0	0	0	0	0	0	1	1
A13-E313 Ri Luik			0	1	1	0	0	4	6
A13-E313 Ri Luik		54.2	2	0	0	0	0	0	2
A13-E313 Ri Luik		55.0	0	0	0	0	0	1	1
A13-E313 Ri Luik		55.7	0	0	0	0	0	1	1
A13-E313 Ri Luik		56.2	0	0	0	0	0	1	1
A13-E313 Ri Luik		58.0	0	0	0	1	0	0	1
A13-E313 Ri Luik afrit 26 Beringen		56.8	0	0	0	0	0	2	2
A13-E313 Ri Luik afrit 26 Beringen			0	0	0	0	0	1	1
Aardeweg	25		0	0	0	0	0	1	1
AARDEWEG RICHTING HEUSDEN	57		21	0	1	0	0	0	22
AARDEWEG RICHTING KOERSESESTEENWEG	57		11	4	0	0	0	0	15
Beverlosesteenweg	244		7	1	0	0	0	0	8
Beverlosesteenweg			0	0	0	0	0	7	7
Beverlosesteenweg	372		4	0	0	0	0	0	4
Beverlosesteenweg	364		1	0	0	0	0	0	1
Beverlosesteenweg	415		0	0	0	0	0	1	1
BEVERLOSESTEENWEG RICHTING BERINGEN-MIJN	372		174	44	8	5	4	0	235
BEVERLOSESTEENWEG RICHTING BERINGEN-MIJN	364		115	18	4	3	1	0	141
BEVERLOSESTEENWEG RICHTING BERINGEN-MIJN	263		28	6	6	0	1	0	41
BEVERLOSESTEENWEG RICHTING BEVERLO	244		83	16	3	2	0	0	104



## SNELHEIDSINBREUKEN (autosnelwegen inbegrepen) : PLAATS

2023

## Beringen

Straat	Huis nr	Km paal	0-10 km/u te snel	11-20 km/u te snel	21-30 km/u te snel	31-40 km/u te snel	>40 km/u te snel	??? km/u te snel	TOTAAL
BEVERLOSESTEENWEG RICHTING PAAL	372		194	36	11	3	0	0	244
BEVERLOSESTEENWEG RICHTING PAAL	364		127	19	3	1	0	0	150
BEVERLOSESTEENWEG RICHTING PAAL	244		93	15	2	0	0	0	110
BEVERLOSESTEENWEG RICHTING PAAL	263		16	5	0	0	0	0	21
BEVERLOSESTEENWEG RICHTING PAAL CENTRUM	263		14	2	0	0	0	0	16
BLEUKSTRAAT RICHTING DIESTERSESTEENWEG	14		11	2	0	0	0	0	13
BLEUKSTRAAT RICHTING SCHAFFENSESTEENWEG	14		23	3	0	0	0	0	26
BOSKANTSTRAAT RICHTING LEOPOLDSBURG	124		225	34	1	2	0	0	262
BOSKANTSTRAAT RICHTING STAL	124		91	7	0	0	0	0	98
Bosstraat	111		0	0	0	0	0	1	1
BRELAARSTRAAT RICHTING DEURNESTRAAT	48		54	10	1	0	0	0	65
BRELAARSTRAAT RICHTING SCHAFFENSESTEENWEG	48		39	10	0	0	0	0	49
BUITINGSTRAAT RICHTING DRIESSTRAAT	123		15	1	0	0	0	0	16
BUITINGSTRAAT RICHTING PAALSESTEENWEG	123		15	5	0	0	0	0	20
Collegestraat			0	0	0	0	0	1	1
Deurnestraat	95		4	0	0	0	0	0	4
Diestersesteenweg	190		5	0	0	0	0	0	5
Diestersesteenweg	91		0	0	0	0	0	1	1
DIESTERSESTEENWEG RICHTING DIEST	174		267	43	2	2	1	0	315
DIESTERSESTEENWEG RICHTING DIEST	190		26	3	2	0	0	0	31
DIESTERSESTEENWEG RICHTING DIEST	163		10	3	0	1	0	0	14
DIESTERSESTEENWEG RICHTING PAAL	163		6	1	0	0	0	0	7
DIESTERSESTEENWEG RICHTING PAAL CENTRUM	174		124	17	1	1	0	0	143
DIESTERSESTEENWEG RICHTING PAAL CENTRUM	190		19	3	0	0	0	0	22
DRIESSTRAAT RICHTING BUITINGSTRAAT	12		108	15	2	0	0	0	125
DRIESSTRAAT RICHTING MELDERTSESTEENWEG	12		50	12	1	0	0	0	63
Hasseltsesteenweg	205		6	1	0	0	0	0	7
Hasseltsesteenweg	175		5	1	0	0	0	0	6



## SNELHEIDSINBREUKEN (autosnelwegen inbegrepen) : PLAATS

2023

## Beringen

Straat	Huis nr	Km paal	0-10 km/u te snel	11-20 km/u te snel	21-30 km/u te snel	31-40 km/u te snel	>40 km/u te snel	??? km/u te snel	TOTAAL
Hasseltsesteenweg			0	0	0	0	0	1	1
HASSETSESTEENWEG RICHTING BERINGEN CENTRUM	205		58	13	6	0	1	0	78
HASSETSESTEENWEG RICHTING HEUSDEN-ZOLDER	205		63	12	4	2	0	0	81
HAVENLAAN RICHTING BEVERLOSESTEENWEG	99		13	5	0	0	0	0	18
HAVENLAAN RICHTING BEVERLOSESTEENWEG	89		14	1	0	0	0	0	15
HAVENLAAN RICHTING OLMSESTEENWEG	99		24	9	2	0	0	0	35
HAVENLAAN RICHTING OLMSESTEENWEG	89		13	3	0	0	0	0	16
Heerbaan	Z/N		2	1	0	0	0	0	3
HEERBAAN RICHTING NIEUWENDIJK	238		82	10	1	0	0	0	93
HEERBAAN RICHTING POSTHOORNSTRAAT	238		79	9	1	0	0	0	89
Heppensesteenweg	91		0	0	0	0	0	4	4
Heppensesteenweg			0	0	0	0	0	4	4
Heppensesteenweg	128		2	0	0	1	0	0	3
HEPPENSESTEENWEG RICHTING BERINGEN	128		54	9	2	0	0	0	65
HEPPENSESTEENWEG RICHTING BERINGEN	109		5	0	0	0	0	0	5
HEPPENSESTEENWEG RICHTING BEVERLO		19.56	50	11	2	0	0	0	63
HEPPENSESTEENWEG RICHTING BEVERLO	154		27	3	2	0	1	0	33
HEPPENSESTEENWEG RICHTING BEVERLO	128	19.56	9	1	0	0	0	0	10
HEPPENSESTEENWEG RICHTING HEPPEN	128		54	12	0	0	0	0	66
HEPPENSESTEENWEG RICHTING HEPPEN		19.56	25	4	1	0	2	0	32
HEPPENSESTEENWEG RICHTING HEPPEN	154		25	5	0	0	0	0	30
HEPPENSESTEENWEG RICHTING HEPPEN	109		11	4	0	0	0	0	15
Heusdenseweg			0	0	0	0	0	1	1
HEUSDENSEWEG RICHTING HASSETSESTEENWEG	39		193	35	2	0	1	0	231
HEUSDENSEWEG RICHTING HEUSDEN-ZOLDER	39		241	47	8	3	0	0	299
Industrieweg	70		36	9	3	1	0	0	49
Industrieweg			0	0	0	0	0	2	2



## SNELHEIDSINBREUKEN (autosnelwegen inbegrepen) : PLAATS

2023

## Beringen

Straat	Huis nr	Km paal	0-10 km/u te snel	11-20 km/u te snel	21-30 km/u te snel	31-40 km/u te snel	>40 km/u te snel	??? km/u te snel	TOTAAL
KAMPWEG RICHTING NIEUWENDIJK	9		190	35	2	0	0	0	227
KAMPWEG RICHTING PAARDENDIJK	9		168	21	0	0	0	0	189
Kasteletsingel	Z/N		766	55	15	6	8	0	850
Kasteletsingel			1	0	0	0	0	22	23
Kasteletsingel-Zuid	ZN		15	9	0	2	0	0	26
Kasteletsingel-Zuid			0	0	0	0	0	9	9
KASTELETSINGEL-ZUID RICHTING HEUSDEN-ZOLDER	46		40	9	3	0	0	0	52
Kleinheidelaan	56		0	0	0	0	0	2	2
KLOOSTERSTRAAT RICHTING SCHAFFENSESTEENWEG	40		26	11	2	0	0	0	39
KLOOSTERSTRAAT RICHTING TESSENDERLOSESTEENWEG	40		33	12	1	0	0	0	46
Koerselsesteenweg	266		7	0	0	0	0	0	7
Koerselsesteenweg	268		0	1	0	0	0	0	1
KOERSELSESTEENWEG RICHTING BERINGEN	147		67	12	1	0	1	0	81
KOERSELSESTEENWEG RICHTING BERINGEN	93		58	3	0	0	0	0	61
KOERSELSESTEENWEG RICHTING BERINGEN CENTRUM	210		16	3	1	0	0	0	20
KOERSELSESTEENWEG RICHTING BERINGEN CENTRUM	216		13	0	0	0	0	0	13
KOERSELSESTEENWEG RICHTING KOERSEL	93		90	10	0	0	0	0	100
KOERSELSESTEENWEG RICHTING KOERSEL	210		28	4	2	2	0	0	36
KOERSELSESTEENWEG RICHTING KOERSEL	216		17	3	1	0	0	0	21
KOERSELSESTEENWEG RICHTING KOERSEL CENTRUM	147		103	19	4	4	0	0	130
Koolmijnlaan	247		34	4	0	0	1	0	39
Koolmijnlaan	273		9	0	1	0	0	0	10
Koolmijnlaan			0	0	1	0	0	7	8
Koolmijnlaan	ZN		2	2	2	0	1	0	7



## SNELHEIDSINBREUKEN (autosnelwegen inbegrepen) : PLAATS

2023

## Beringen

Straat	Huis nr	Km paal	0-10 km/u te snel	11-20 km/u te snel	21-30 km/u te snel	31-40 km/u te snel	>40 km/u te snel	??? km/u te snel	TOTAAL
Koolmijnlaan	435		3	2	0	0	0	0	5
Koolmijnlaan	18		0	0	0	0	1	1	2
Koolmijnlaan	18.5		1	0	0	0	0	0	1
Koolmijnlaan	201		0	0	0	0	0	1	1
Koolmijnlaan	416		1	0	0	0	0	0	1
Koolmijnlaan	58		0	0	0	0	0	1	1
KOOLMIJNLAAN RICHTING BERINGEN	84		114	23	2	1	1	0	141
KOOLMIJNLAAN RICHTING BERINGEN CENTRUM		18.5	43	5	3	0	2	0	53
KOOLMIJNLAAN RICHTING BERINGEN CENTRUM	268		30	2	0	0	0	0	32
KOOLMIJNLAAN RICHTING BEVERLO	84		159	27	6	0	0	0	192
KOOLMIJNLAAN RICHTING BEVERLO	268		13	1	0	0	0	0	14
KOOLMIJNLAAN RICHTING LEOPOLDSBURG		18.5	96	17	3	1	1	0	118
Korpelsesteenweg	125		10	0	0	0	0	0	10
Korpelsesteenweg	182		0	0	0	0	0	1	1
Korpelsesteenweg	86		0	0	0	0	0	1	1
Korpelsesteenweg			0	0	0	0	0	1	1
KORPELSESTEENWEG RICHTING BEVERLO	125		33	8	2	0	0	0	43
KORPELSESTEENWEG RICHTING BEVERLO	155		16	5	0	0	0	0	21
KORPELSESTEENWEG RICHTING KORSPEL	125		33	9	3	0	0	0	45
KORPELSESTEENWEG RICHTING KORSPEL	155		9	7	0	0	0	0	16
Kreniststraat	26		10	0	0	0	0	0	10
Kreniststraat	22		7	0	1	0	0	0	8
Kroonstraat	155		15	2	0	0	0	0	17
KROONSTRAAT RICHTING BEVERLO	155		10	3	0	0	0	0	13
KROONSTRAAT RICHTING LEOPOLDSBURG	155		19	5	0	0	0	0	24
Kruisbaan	78		9	4	0	1	0	0	14
KRUISBAAN RICHTING BERINGEN CENTRUM	94		22	2	1	0	0	0	25
KRUISBAAN RICHTING BERINGEN CENTRUM	78		5	2	0	0	0	0	7



## SNELHEIDSINBREUKEN (autosnelwegen inbegrepen) : PLAATS

2023

## Beringen

Straat	Huis nr	Km paal	0-10 km/u te snel	11-20 km/u te snel	21-30 km/u te snel	31-40 km/u te snel	>40 km/u te snel	??? km/u te snel	TOTAAL
KRUISBAAN RICHTING OOSTHAM	94		8	0	1	0	1	0	10
KRUISBAAN RICHTING OOSTHAM	78		1	1	0	0	0	0	2
Laakstraat	126		15	1	0	1	0	0	17
LAAKSTRAAT RICHTING KOERSEL CENTRUM	126		13	2	1	0	1	0	17
LAAKSTRAAT RICHTING KOERSEL CENTRUM	94		1	0	0	0	0	0	1
LAAKSTRAAT RICHTING MOLENDIJK	126		22	5	2	0	0	0	29
LAAKSTRAAT RICHTING MOLENDIJK	94		3	0	0	0	0	0	3
Laan op Heusden	67		27	8	1	0	0	0	36
Leliestraat			0	0	0	0	0	1	1
Linkestraat	43		0	0	0	0	0	1	1
Linkestraat			0	0	0	0	0	1	1
LINKESTRAAT RICHTING KOERSEL CENTRUM	103		14	4	1	0	0	0	19
LINKESTRAAT RICHTING KOERSELS KAPELLEKE	103		9	2	1	0	0	0	12
Lummenseweg	70		4	1	0	0	0	0	5
LUMMENSEWEG RICHTING BERINGEN CENTRUM	70		67	18	3	0	0	0	88
LUMMENSEWEG RICHTING LUMMEN	70		128	27	4	0	0	0	159
MEELBERGSTRAAT RICHTING BEVERLOSESTEENWEG	74		2	0	0	0	0	0	2
MEELBERGSTRAAT RICHTING RIJSSELSTRAAT	74		13	3	1	0	0	0	17
MOESTUINSTRAAT RICHTING AARDEWEG	29		16	5	0	0	0	0	21
MOESTUINSTRAAT RICHTING SMEETSHOEVENSTRAAT	29		21	4	0	1	0	0	26
Molendijk	149		15	4	0	0	0	0	19
Molendijk	100		0	0	0	0	0	1	1
Molendijk	79		0	0	0	0	0	1	1
MOLENDIJK RICHTING ALBERT I LAAN	149		9	3	0	0	0	0	12
MOLENDIJK RICHTING HEERBAAN	149		55	11	1	1	0	0	68
MOLENDIJK RICHTING KOERSELSESTEENWEG	149		69	16	2	0	0	0	87
Motstraat	112		4	1	0	0	0	0	5
Motstraat	113		3	1	0	0	0	0	4



## SNELHEIDSINBREUKEN (autosnelwegen inbegrepen) : PLAATS

2023

## Beringen

Straat	Huis nr	Km paal	0-10 km/u te snel	11-20 km/u te snel	21-30 km/u te snel	31-40 km/u te snel	>40 km/u te snel	??? km/u te snel	TOTAAL
MOTSTRAAT RICHTING HASSELTSESTEENWEG	113		5	0	0	0	0	0	5
MOTSTRAAT RICHTING KOERSELSESTEENWEG	113		7	1	0	0	0	0	8
Nieuwendijk	ZN		13	1	0	0	1	0	15
Nieuwendijk	ZNR		5	1	0	0	0	0	6
Nieuwendijk			0	0	0	0	1	1	2
Nieuwendijk	21		0	0	0	0	0	1	1
NIEUWENDIJK RICHTING BEVERLO	NVT		121	18	3	1	0	0	143
NIEUWENDIJK RICHTING BEVERLO	ZN		25	5	1	1	0	0	32
NIEUWENDIJK RICHTING KOERSEL	NVT		139	32	9	2	3	0	185
Nijverheidsstraat			0	0	0	0	0	2	2
Olmsesteenweg	74		16	2	0	1	0	0	19
Olmsesteenweg			0	0	0	0	0	1	1
OLMSESTEENWEG RICHTING BERINGEN	24		99	34	9	1	0	0	143
OLMSESTEENWEG RICHTING BERINGEN CENTRUM	33		181	50	6	2	1	0	240
OLMSESTEENWEG RICHTING HAM	24		124	37	7	2	0	0	170
OLMSESTEENWEG RICHTING OOSTHAM	33		158	37	5	1	0	0	201
Oosthamsesteenweg	80		7	0	0	0	0	0	7
Oosthamsesteenweg	69		2	1	0	0	0	0	3
Oosthamsesteenweg			0	0	0	0	1	0	1
OOSTHAMSESTEENWEG RICHTING BEVERLO	80		13	5	1	0	0	0	19
OOSTHAMSESTEENWEG RICHTING OOSTHAM	80		15	6	1	0	0	0	22
Oude Baan	88		6	0	0	0	0	0	6
OUDE BAAN RICHTING BERINGEN CENTRUM	87		2	1	0	0	0	0	3
OUDE BAAN RICHTING PAAL CENTRUM	87		7	6	0	0	0	0	13
Paal-Dorp			0	0	0	0	0	1	1
Paalsesteenweg	125		44	10	4	1	0	0	59
Paalsesteenweg	91		23	7	2	0	0	0	32
Paalsesteenweg	81		26	2	1	0	1	0	30



## SNELHEIDSINBREUKEN (autosnelwegen inbegrepen) : PLAATS

2023

## Beringen

Straat	Huis nr	Km paal	0-10 km/u te snel	11-20 km/u te snel	21-30 km/u te snel	31-40 km/u te snel	>40 km/u te snel	??? km/u te snel	TOTAAL
Paalsesteenweg	120		21	4	0	0	0	0	25
Paalsesteenweg			0	0	0	0	1	10	11
Paalsesteenweg	365		0	0	0	0	0	1	1
PAALSESTEENWEG RICHTING PAAL	81		51	12	2	1	0	0	66
PAALSESTEENWEG RICHTING PAAL	125		20	10	1	1	0	0	32
PAALSESTEENWEG RICHTING PAAL	91		24	5	2	0	0	0	31
POSTHOORNSTRAAT RICHTING HEERBAAN	65		190	26	2	0	0	0	218
POSTHOORNSTRAAT RICHTING KOOLMIJNLAAN	65		136	17	2	0	0	0	155
RIJSSELSTRAAT RICHTING PAAL	40		20	1	0	0	0	0	21
RIJSSELSTRAAT RICHTING TERVANT	40		21	4	1	0	0	0	26
SCHAAPSWEG RICHTING KAMPWEG	38		161	17	1	0	0	0	179
SCHAAPSWEG RICHTING KOSPELHEIDESTRAAT	38		171	14	3	0	0	0	188
Schaffensesteenweg	198		17	0	0	0	0	0	17
SCHANSSTRAAT RICHTING BREDONKSTRAAT	62 B		5	1	0	0	0	0	6
SCHANSSTRAAT RICHTING MOUTERIJSTRAAT	62 B		4	0	2	0	0	0	6
Schansvijverstraat	45		1	0	0	1	1	0	3
Schomstraat	148		4	0	0	0	0	0	4
SCHRIKHEIDESTRAAT RICHTING BREDESTRAAT	132		15	5	0	0	0	0	20
SCHRIKHEIDESTRAAT RICHTING BREDESTRAAT	134		13	3	1	0	0	0	17
SCHRIKHEIDESTRAAT RICHTING KOERSEL CENTRUM	134		6	3	1	0	0	0	10
SCHRIKHEIDESTRAAT RICHTING KOERSEL CENTRUM	132		6	2	0	0	0	0	8
SCHRIKHEIDESTRAAT RICHTING LAAN OP HEUSDEN	TGO 9		21	6	0	0	0	0	27
SCHRIKHEIDESTRAAT RICHTING MIDDENSTRAAT	TGO 9		22	4	1	0	0	0	27
Sint-Janstraat			0	0	0	0	0	1	1
Stalsesteenweg			0	0	0	0	0	1	1
STALSESTEENWEG RICHTING KOERSELSESTEENWEG	91		110	15	4	6	0	0	135
STALSESTEENWEG RICHTING KORSPPEL	91		113	32	7	1	0	0	153
TENNISSTRAAT RICHTING BERINGEN-MIJN	80		28	13	1	0	0	0	42





## SNELHEIDSINBREUKEN (autosnelwegen inbegrepen) : PLAATS

2023

## Beringen

Straat	Huis nr	Km paal	0-10 km/u te snel	11-20 km/u te snel	21-30 km/u te snel	31-40 km/u te snel	>40 km/u te snel	??? km/u te snel	TOTAAL
TENNISSTRAAT RICHTING MIJNSCHOOLSTRAAT	80		23	5	0	0	0	0	28
Tervantstraat	15		15	4	0	0	0	0	19
TERVANTSTRAAT RICHTING BERINGEN	15/1		24	9	2	0	0	0	35
TERVANTSTRAAT RICHTING PAAL	121		54	13	4	1	0	0	72
TERVANTSTRAAT RICHTING PAAL	15/1		4	2	0	0	0	0	6
TERVANTSTRAAT RICHTING TERVANT CENTRUM	121		76	15	4	1	0	0	96
Tessengerlosesteenweg	143		0	0	0	0	0	1	1
Tessengerlosesteenweg			0	0	0	0	0	1	1
TESSENDERLOSESTEENWEG RICHTING PAAL CENTRUM	64		98	12	1	0	0	0	111
TESSENDERLOSESTEENWEG RICHTING PAAL CENTRUM	63		12	1	1	0	0	0	14
TESSENDERLOSESTEENWEG RICHTING TESSENDERLO	64		101	9	0	0	0	0	110
TESSENDERLOSESTEENWEG RICHTING TESSENDERLO	63		14	0	1	0	0	0	15
TROMPETSTRAAT RICHTING KOERSELSESTEENWEG	13		8	0	0	0	0	0	8
TROMPETSTRAAT RICHTING MOLENDIJK	13		30	1	0	0	0	0	31
VREVIJVERSTRAAT RICHTING LAAN OP HEUSDEN	39		2	0	0	0	0	0	2
VREVIJVERSTRAAT RICHTING LAAN OP HEUSDEN	61		2	0	0	0	0	0	2
VREVIJVERSTRAAT RICHTING SCHRIKHEIDESTRAAT	61		25	10	1	0	0	0	36
VREVIJVERSTRAAT RICHTING SCHRIKHEIDESTRAAT	39		12	5	0	0	0	0	17
Windmolenstraat	4		0	0	0	0	0	1	1
Zandstraat			0	0	0	0	0	1	1
ZANDSTRAAT RICHTING BERINGEN CENTRUM	43		60	19	4	2	1	0	86
ZANDSTRAAT RICHTING MOLENDIJK	43		32	4	3	0	0	0	39
ZUIDSTRAAT RICHTING BEVERLO	201		148	40	4	4	1	0	197
ZUIDSTRAAT RICHTING BEVERLO	214		161	19	7	4	3	0	194
ZUIDSTRAAT RICHTING BEVERLO	163		97	17	4	2	0	0	120



## SNELHEIDSINBREUKEN (autosnelwegen inbegrepen) : PLAATS

2023

## Beringen

Straat	Huis nr	Km paal	0-10 km/u te snel	11-20 km/u te snel	21-30 km/u te snel	31-40 km/u te snel	>40 km/u te snel	??? km/u te snel	TOTAAL
ZUIDSTRAAT RICHTING BEVERLO	214	11.7	12	2	0	0	0	0	14
ZUIDSTRAAT RICHTING TESSENDERLO	201		208	41	13	4	2	0	268
ZUIDSTRAAT RICHTING TESSENDERLO	214		133	26	14	0	1	0	174
ZUIDSTRAAT RICHTING TESSENDERLO	163		143	24	4	2	0	0	173
<b>TOTAAL</b>			<b>9.669</b>	<b>1.789</b>	<b>317</b>	<b>94</b>	<b>48</b>	<b>141</b>	<b>12.058</b>

## Ham

Straat	Huis nr	Km paal	0-10 km/u te snel	11-20 km/u te snel	21-30 km/u te snel	31-40 km/u te snel	>40 km/u te snel	??? km/u te snel	TOTAAL
A13-E313 Ri Antwerpen		51.4	0	58	34	3	2	3	100
A13-E313 Ri Antwerpen			0	0	0	0	1	0	1
A13-E313 Ri Luik		50.6	0	0	0	0	0	2	2
A13-E313 Ri Luik		49.1	0	0	0	0	0	1	1
A13-E313 Ri Luik		49.9	0	0	0	0	0	1	1
A13-E313 Ri Luik		50.9	0	0	0	0	0	1	1
A13-E313 Ri Luik afrit 25A Tessenderlo			0	0	0	0	0	1	1
A13-E313 Ri Luik afrit 25 Ham			0	0	0	0	0	1	1
Berkenweg	19		0	0	0	0	0	1	1
Bevrijdingsstraat			0	0	0	0	0	1	1
Broekstraat	21		0	1	0	0	0	0	1
Dorpsstraat			0	0	0	0	0	1	1
GENEBERG RICHTING BEVERLO	41		243	52	5	1	0	0	301
GENEBERG RICHTING HAM	41		216	35	7	1	1	0	260
GENEBOSSTRAAT RICHTING BERGSTRAAT	80		25	9	2	0	0	0	36
GENEBOSSTRAAT RICHTING GENENDIJKERVELD	80		70	25	0	1	0	0	96
Genendijkerveld			0	0	0	0	0	1	1
Gerhees	149		0	0	0	0	0	1	1
GERHEES RICHTING OLMEN	TGO 5		6	1	2	0	0	0	9



## SNELHEIDSINBREUKEN (autosnelwegen inbegrepen) : PLAATS

2023

## Ham

Straat	Huis nr	Km paal	0-10 km/u te snel	11-20 km/u te snel	21-30 km/u te snel	31-40 km/u te snel	>40 km/u te snel	??? km/u te snel	TOTAAL
GERHEES RICHTING OOSTHAM CENTRUM	TGO 5		10	1	2	0	0	0	13
Gerhoevenstraat	23		0	1	0	0	0	0	1
GERHOEVENSTRAAT RICHTING KWAADMECHELEN	23B		309	48	7	0	1	0	365
GERHOEVENSTRAAT RICHTING KWAADMECHELEN	26B		44	4	0	0	0	0	48
GERHOEVENSTRAAT RICHTING OLMEN	23B		381	100	11	2	0	0	494
Heidestraat	20		8	0	0	0	0	0	8
Heidestraat			0	0	0	0	0	1	1
HEIDESTRAAT - RICHTING HAM CENTRUM	14		3	2	1	0	0	0	6
HEIDESTRAAT RICHTING HAM CENTRUM	20 A		3	2	0	1	0	0	6
HEIDESTRAAT RICHTING KWAADMECHELEN	14		3	3	0	0	0	0	6
HEIDESTRAAT RICHTING KWAADMECHELEN-CENTRUM	20 A		6	1	0	0	0	0	7
HEPPENSESTEENWEG RICHTING HAM	145		159	16	3	1	0	0	179
HEPPENSESTEENWEG RICHTING HEPPEN	145		148	27	4	1	0	0	180
HEPPENSESTEENWEG RICHTING HEPPEN	125		71	7	0	0	0	0	78
HEPPENSESTEENWEG RICHTING HEPPEN	127		30	3	0	0	0	0	33
HEPPENSESTEENWEG RICHTING HEPPEN	107		17	0	0	0	0	0	17
HEPPENSESTEENWEG RICHTING HEPPEN	154		3	0	0	0	0	0	3
HEPPENSESTEENWEG RICHTING OOSTHAM	125		35	2	2	0	0	0	39
HEPPENSESTEENWEG RICHTING OOSTHAM	107		23	6	1	0	0	0	30
HEPPENSESTEENWEG RICHTING OOSTHAM	127		9	1	0	0	0	0	10
Kwamol	38		5	1	0	0	0	0	6
KWAMOL RICHTING DE SCHANS	38		8	1	0	0	0	0	9
KWAMOL RICHTING KLOOSTERDRIES	38		4	0	0	0	0	0	4
LANGVEN RICHTING BALEN	39/1		42	29	8	0	0	0	79
LANGVEN RICHTING HAM CENTRUM	39/1		22	15	2	2	0	0	41
Olmensesteenweg	66		0	0	0	0	0	1	1
OLMENSESTEENWEG RICHTING OLMEN	61		309	62	7	3	1	0	382



## SNELHEIDSINBREUKEN (autosnelwegen inbegrepen) : PLAATS

2023

## Ham

Straat	Huis nr	Km paal	0-10 km/u te snel	11-20 km/u te snel	21-30 km/u te snel	31-40 km/u te snel	>40 km/u te snel	??? km/u te snel	TOTAAL
OLMENSESTEENWEG RICHTING OOSTHAM	61		217	19	3	1	0	0	240
Staatsbaan	81		5	0	0	0	0	0	5
Staatsbaan			0	0	0	0	0	3	3
Stationsstraat	14		0	0	0	0	0	1	1
VELDHOVENSTRAAT RICHTING BERGSTRAAT	25		48	8	0	0	0	0	56
VELDHOVENSTRAAT RICHTING DIJKSTRAAT	25		79	16	3	0	0	0	98
Wasseven	83		5	2	2	0	1	0	10
Wasseven	57		2	1	0	0	0	0	3
WASSEVEN RICHTING BERINGEN	83		485	98	9	4	2	0	598
WASSEVEN RICHTING BERINGEN	57		3	0	0	0	0	0	3
WASSEVEN RICHTING HAM CENTRUM	83		623	106	17	7	2	0	755
WASSEVEN RICHTING OOSTHAM	57		3	2	0	0	0	0	5
Zeventig-Zillenweg			0	0	0	0	0	3	3
<b>TOTAAL</b>			<b>3.682</b>	<b>765</b>	<b>132</b>	<b>28</b>	<b>11</b>	<b>24</b>	<b>4.642</b>

## Tessenderlo

Straat	Huis nr	Km paal	0-10 km/u te snel	11-20 km/u te snel	21-30 km/u te snel	31-40 km/u te snel	>40 km/u te snel	??? km/u te snel	TOTAAL
A13-E313 Ri Antwerpen		53.7	101	215	142	65	12	54	589
A13-E313 Ri Antwerpen	*	51.4	319	34	9	4	0	6	372
A13-E313 Ri Antwerpen		52.1	23	97	29	6	1	43	199
A13-E313 Ri Antwerpen	*	53.6	104	36	7	2	0	0	149
A13-E313 Ri Antwerpen			0	3	0	0	1	11	15
A13-E313 Ri Antwerpen		53.0	0	0	0	0	0	2	2
A13-E313 Ri Antwerpen		52.0	0	0	0	0	0	1	1
A13-E313 Ri Antwerpen		53.5	0	1	0	0	0	0	1
A13-E313 Ri Antwerpen afrit 25A Tessenderlo		51.7	0	0	0	0	0	2	2
A13-E313 Ri Antwerpen afrit 25A Tessenderlo			0	0	0	0	0	1	1



## SNELHEIDSINBREUKEN (autosnelwegen inbegrepen) : PLAATS

2023

## Tessenderlo

Straat	Huis nr	Km paal	0-10 km/u te snel	11-20 km/u te snel	21-30 km/u te snel	31-40 km/u te snel	>40 km/u te snel	??? km/u te snel	TOTAAL
A13-E313 Richting Antwerpen Parking Tessenderlo			0	0	0	0	0	1	1
A13-E313 Ri Luik	*	53.7	1.049	270	42	10	2	11	1.384
A13-E313 Ri Luik		52.4	87	499	149	30	11	21	797
A13-E313 Ri Luik	*	52.4	167	71	14	2	0	2	256
A13-E313 Ri Luik			0	1	1	1	0	3	6
A13-E313 Ri Luik		52.0	0	0	0	0	0	1	1
A13-E313 Ri Luik		53.5	0	0	0	0	0	1	1
A13-E313 Ri Luik		53.6	0	0	0	1	0	0	1
A13-E313 Ri Luik		53.9	0	0	0	0	0	1	1
Baalmolenstraat			0	0	0	0	0	1	1
Binnenhof			0	0	0	0	0	1	1
Engsbergseweg			0	0	0	0	0	2	2
ENGSEBERGSEWEG RICHTING ENGSEBERGEN	167		186	35	9	4	2	0	236
ENGSEBERGSEWEG RICHTING SCHERPENHEUVEL-ZICHEM	ZN		18	2	0	0	0	0	20
ENGSEBERGSEWEG RICHTING SPARENWEG	97		10	0	0	0	0	0	10
ENGSEBERGSEWEG RICHTING TURNHOUTSEBAAN	167		76	25	7	0	0	0	108
Fabrieksstraat			0	0	0	0	0	1	1
Geelsebaan	137		7	1	0	0	0	0	8
Geelsebaan			0	0	0	0	0	1	1
GEELSEBAAN RICHTING TESSENDERLO CENTRUM	76		64	5	1	0	0	0	70
GEELSEBAAN RICHTING TESSENDERLO CENTRUM	137		15	2	0	0	0	0	17
GEELSEBAAN RICHTING VORST	76		136	23	4	0	0	0	163
GEELSEBAAN RICHTING VORST	137		11	1	1	0	0	0	13
Hasseltseweg			0	0	0	0	0	1	1
HAVENLAAN RICHTING BERINGEN	ZN		10	6	1	3	0	0	20
HAVENLAAN RICHTING HAM	ZN		5	4	2	0	0	0	11
H. Hartlaan	21		0	0	0	0	0	1	1



## SNELHEIDSINBREUKEN (autosnelwegen inbegrepen) : PLAATS

2023

## Tessenderlo

Straat	Huis nr	Km paal	0-10 km/u te snel	11-20 km/u te snel	21-30 km/u te snel	31-40 km/u te snel	>40 km/u te snel	??? km/u te snel	TOTAAL
Hulsterweg	49		10	2	1	0	0	0	13
Hulsterweg	64		7	1	0	0	0	0	8
Hulsterweg	82		4	1	1	0	0	0	6
Hulsterweg	4		0	0	0	0	0	2	2
Hulsterweg	56		0	0	0	0	0	2	2
Hulsterweg			0	0	0	1	0	1	2
HULSTERWEG RICHTING HULST	64		66	7	1	0	0	0	74
HULSTERWEG RICHTING HULST	49		52	3	0	0	0	0	55
HULSTERWEG RICHTING HULST	47		4	0	0	0	0	0	4
HULSTERWEG RICHTING TESSENDERLO CENTRUM	64		37	6	1	0	0	0	44
HULSTERWEG RICHTING TESSENDERLO CENTRUM	49		31	5	0	0	0	0	36
HULSTERWEG RICHTING TESSENDERLO CENTRUM	47		4	1	0	0	0	0	5
Industrieweg			0	0	0	0	2	12	14
Industrieweg	38		5	0	1	0	0	0	6
INDUSTRIEWEG RICHTING BERINGEN	88		151	38	7	4	2	0	202
INDUSTRIEWEG RICHTING DIESTERSTRAAT	38		20	4	1	0	0	0	25
INDUSTRIEWEG RICHTING HULST	88		129	38	4	6	0	0	177
INDUSTRIEWEG RICHTING HULST	38		111	25	6	1	0	0	143
INDUSTRIEWEG RICHTING PAALSEWEG	38		41	7	1	0	0	0	49
INDUSTRIEWEG RICHTING TESSENDERLO	38		29	9	2	0	0	0	40
INDUSTRIEWEG RICHTING TESSENDERLO CENTRUM	38		42	11	2	0	0	0	55
Kanaalweg	28		0	0	0	0	0	1	1
Laarbossenstraat	17		0	0	0	0	0	2	2
Lapseheide	44-A		0	0	0	0	0	1	1
Lapseheide			0	0	0	0	0	1	1
LAPSEHEIDE RICHTING DIEST	13		520	112	14	4	2	0	652
LAPSEHEIDE RICHTING SCHAFFEN-DIEST	1		97	24	6	2	1	0	130
LAPSEHEIDE RICHTING SCHAFFEN-DIEST	5		54	9	1	0	0	0	64



## SNELHEIDSINBREUKEN (autosnelwegen inbegrepen) : PLAATS

2023

## Tessenderlo

Straat	Huis nr	Km paal	0-10 km/u te snel	11-20 km/u te snel	21-30 km/u te snel	31-40 km/u te snel	>40 km/u te snel	??? km/u te snel	TOTAAL
LAPSEHEIDE RICHTING TESSENDERLO	1		101	12	3	1	0	0	117
LAPSEHEIDE RICHTING TESSENDERLO	5		47	11	5	1	1	0	65
LAPSEHEIDE RICHTING TESSENDERLO CENTRUM	13		588	126	29	7	3	0	753
Molenstraat	62		6	1	0	0	0	0	7
MOLENSTRAAT RICHTING DIESTERSTRAAT	49		10	3	1	0	0	0	14
MOLENSTRAAT RICHTING DIESTERSTRAAT	62		7	0	0	0	0	0	7
MOLENSTRAAT RICHTING GERHAGENSTRAAT	49		16	5	0	0	0	0	21
MOLENSTRAAT RICHTING GERHAGENSTRAAT	62		16	3	0	0	0	0	19
N287 Verbinding N174 - N725			0	0	0	0	0	1	1
N73			0	0	0	0	1	2	3
Neerstraat			0	0	0	0	0	1	1
NEERSTRAAT RICHTING TESSENDERLO CENTRUM	173		36	3	0	0	0	0	39
NEERSTRAAT RICHTING VORSTERWEG	173		39	3	0	0	0	0	42
Paalseweg	122		0	0	0	0	0	1	1
PAALSEWEG RICHTING HULST	75		196	62	12	2	0	0	272
PAALSEWEG RICHTING PAAL	75		226	72	16	5	0	0	319
PROCESSIEWEG RICHTING GEELSEBAAN	27		38	5	2	0	0	0	45
PROCESSIEWEG RICHTING SCHOTERWEG	27		39	10	1	1	0	0	51
Putstraat			0	0	0	0	0	1	1
SCHOTERWEG RICHTING SCHOOT	103		302	49	4	1	0	0	356
SCHOTERWEG RICHTING SCHOOT	75		43	6	0	1	0	0	50
SCHOTERWEG RICHTING TESSENDERLO CENTRUM	103		295	34	3	0	0	0	332
SCHOTERWEG RICHTING TESSENDERLO CENTRUM	75		43	5	0	0	0	0	48
SCHOTERWEG RICHTING TESSENDERLO CENTRUM	323		21	5	1	0	0	0	27
SCHOTERWEG RICHTING VEERLE-LAAKDAL	323		16	5	1	0	0	0	22
Snelwegstraat			0	0	0	0	0	1	1
Sparrenweg			0	0	0	0	0	4	4
SPARRENWEG RICHTING DIEST	78		97	17	11	0	1	0	126



## SNELHEIDSINBREUKEN (autosnelwegen inbegrepen) : PLAATS

2023

## Tessenderlo

Straat	Huis nr	Km paal	0-10 km/u te snel	11-20 km/u te snel	21-30 km/u te snel	31-40 km/u te snel	>40 km/u te snel	??? km/u te snel	TOTAAL
SPARRENWEG RICHTING DIEST-SCHAFFEN	67/1		38	16	2	0	0	0	56
SPARRENWEG RICHTING DIEST-SCHAFFEN	67		3	0	0	0	0	0	3
SPARRENWEG RICHTING ENGSBERGEN	170		147	49	19	7	1	0	223
SPARRENWEG RICHTING ENGSBERGEN	78		108	28	5	1	0	0	142
SPARRENWEG RICHTING ENGSBERGEN	67/1		79	21	6	2	0	0	108
SPARRENWEG RICHTING ENGSBERGEN	67		9	4	0	0	0	0	13
SPARRENWEG RICHTING SCHOOT	170		240	55	10	0	2	0	307
Turnhoutsebaan	124		10	0	0	0	0	0	10
TURNHOUTSEBAAN RICHTING DIEST	124		7	0	0	0	0	0	7
TURNHOUTSEBAAN RICHTING GEEL	124		12	2	1	0	0	0	15
TURNHOUTSEBAAN RICHTING LAAKDAL	23		6	2	0	0	0	0	8
TURNHOUTSEBAAN RICHTING SCHERPENHEUVEL	23		91	22	2	0	0	0	115
TURNHOUTSEBAAN RICHTING SCHERPENHEUVEL	19		38	11	5	1	1	0	56
TURNHOUTSEBAAN RICHTING SCHERPENHEUVEL	17		21	4	1	0	1	0	27
TURNHOUTSEBAAN RICHTING VEERLE-LAAKDAL	23		66	12	5	1	2	0	86
TURNHOUTSEBAAN RICHTING VEERLE-LAAKDAL	19		24	10	1	0	0	0	35
TURNHOUTSEBAAN RICHTING VEERLE-LAAKDAL	17		23	5	2	0	1	0	31
VORSTERWEG RICHTING HAM	1A		63	11	0	0	0	0	74
VORSTERWEG RICHTING VORST	1A		37	4	0	0	0	0	41
<b>TOTAAL</b>			<b>7.006</b>	<b>2.327</b>	<b>615</b>	<b>177</b>	<b>50</b>	<b>202</b>	<b>10.377</b>





## SNELHEIDSINBREUKEN (autosnelwegen inbegrepen) : SNELHEIDSREGIME

2023

toegelaten snelheid	0-10 km/u te snel	11-20 km/u te snel	21-30 km/u te snel	31-40 km/u te snel	>40 km/u te snel	??? km/u te snel	TOTAAL
30	68	30	3	0	0	0	101
50	7.932	1.480	199	39	8	0	9.658
60	248	40	5	2	0	0	295
70	10.196	2.595	678	219	94	4	13.786
90	189	273	84	15	3	1	565
120	1.724	463	94	24	4	0	2.309
Onbekend	0	0	1	0	0	362	363
TOTAAL	20.357	4.881	1.064	299	109	367	27.077



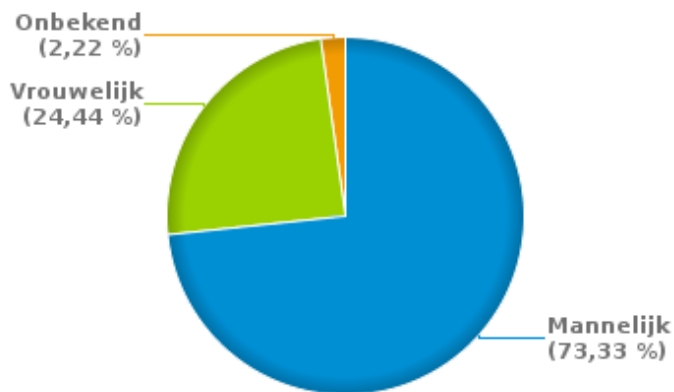
## VERKEERSINBREUKEN (autosnelwegen inbegrepen) : PROFILERING

2023

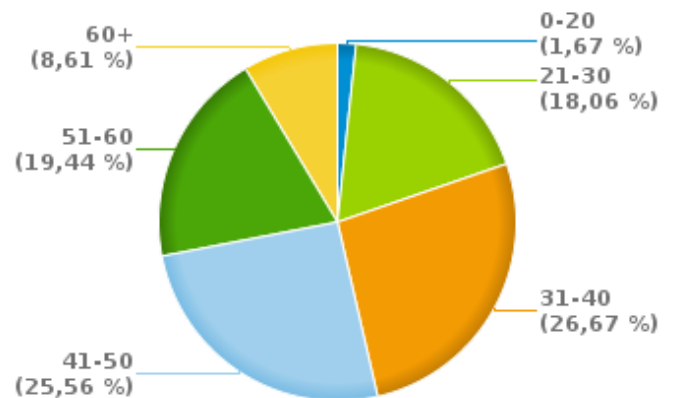
## Aantal inbreuken alcohol per geslacht en per leeftijdscategorie

	Mannelijk	Vrouwelijk	Onbekend	TOTAAL
0-20	3	3	0	6
21-30	49	13	3	65
31-40	74	19	3	96
41-50	62	29	1	92
51-60	55	15	0	70
60+	21	9	1	31
<b>TOTAAL</b>	<b>264</b>	<b>88</b>	<b>8</b>	<b>360</b>

% Alcoholinbreuken per geslacht - 2023



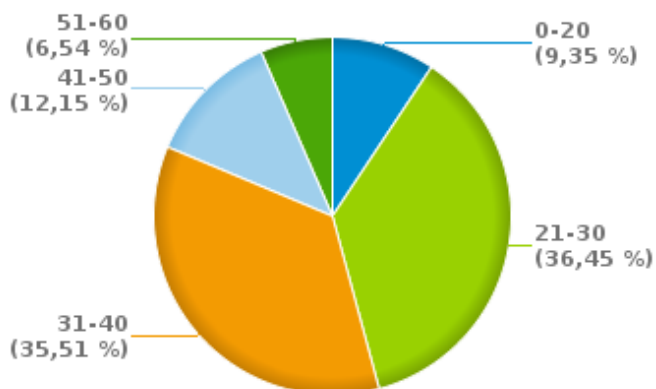
% Alcoholinbreuken per leeftijd - 2023



## Aantal inbreuken drugs per geslacht en per leeftijdscategorie

	Mannelijk	Vrouwelijk	Onbekend	TOTAAL
0-20	9	0	1	10
21-30	34	4	1	39
31-40	34	4	0	38
41-50	10	2	1	13
51-60	6	1	0	7
<b>TOTAAL</b>	<b>93</b>	<b>11</b>	<b>3</b>	<b>107</b>

% Drugsinbreuken per leeftijd - 2023



% Drugsinbreuken per geslacht - 2023





## VERKEERSINBREUKEN

### REPORT FILTERS

<b>Begin jaar van de inbreuken</b>	2015
<b>Einde jaar van de inbreuken</b>	2023
<b>Trimester</b>	Trim. 1;Trim. 2;Trim. 3;Trim. 4
<b>Datum van afsluiting van de gegevensbank</b>	30/04/24
<b>Politiezone</b>	PZ BERINGEN/HAM/TESSENDERLO
<b>Lokale/federale eenheid</b>	
<b>Op/Buiten snelweg</b>	(autosnelwegen inbegrepen)
<b>Vaststellende politie-eenheid</b>	

<b>Refresh report datum</b>	01/07/2024 10:22:01
-----------------------------	---------------------