

**Overzicht
Verkeersinbreuken
(autosnelwegen inbegrepen)
2023**

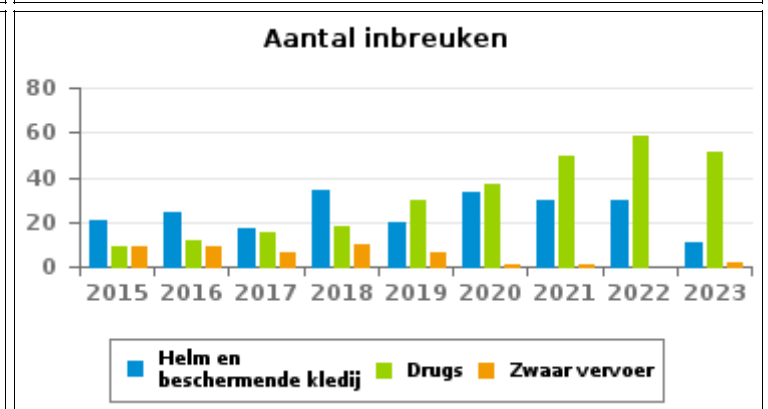
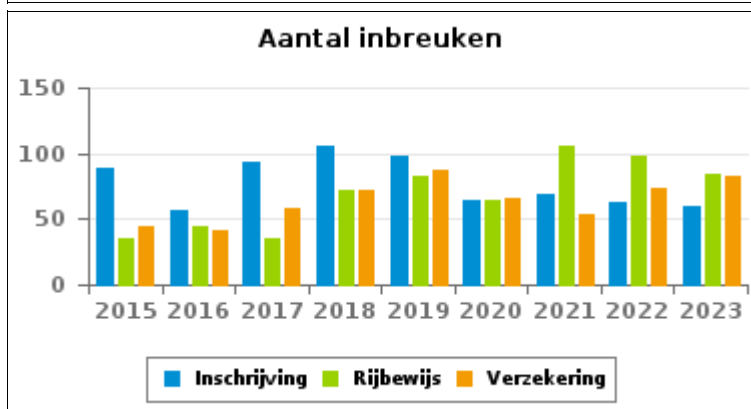
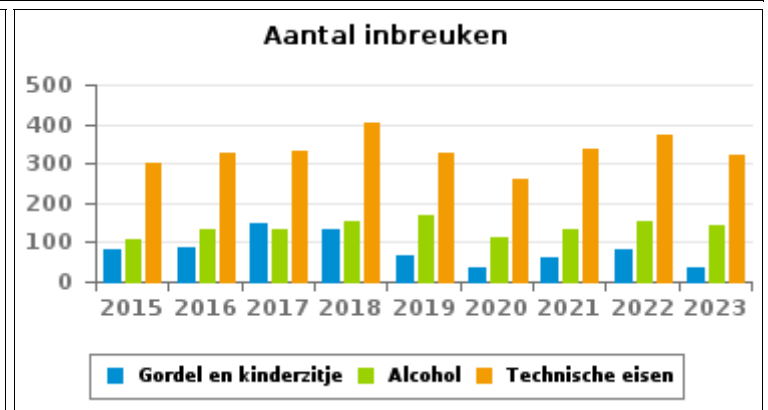
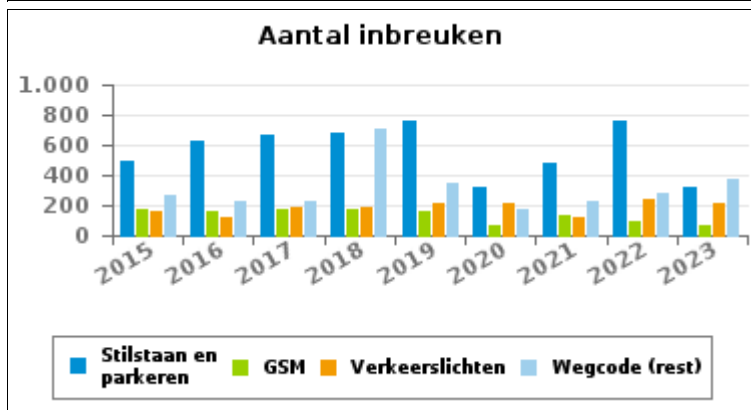
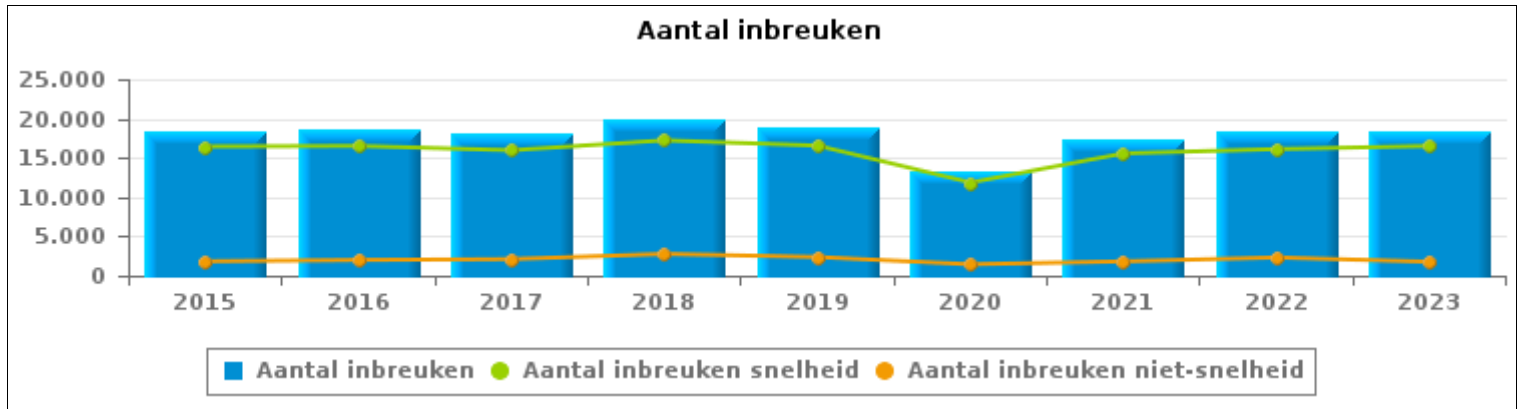
PZ HAMONT-ACHEL/PELT



VERKEERSINBREUKEN (autosnelwegen inbegrepen) : ALGEMEEN OVERZICHT

Vergelijking per jaar: 2015-2023

	2015	2016	2017	2018	2019	2020	2021	2022	2023
TOTAAL AANTAL INBREUKEN	18.273	18.502	18.069	19.993	18.916	13.299	17.380	18.416	18.273
INBREUKEN PER THEMA									
	2015	2016	2017	2018	2019	2020	2021	2022	2023
Snelheid	16.442	16.507	15.961	17.223	16.549	11.852	15.563	16.104	16.503
Stilstaan en parkeren	495	621	668	675	764	318	483	758	317
GSM	174	163	179	180	164	72	137	100	70
Helm en beschermende kledij	21	24	17	34	20	33	30	30	11
Gordel en kindersitje	81	89	150	135	67	38	63	81	34
Verkeerslichten	155	117	186	191	212	212	126	235	220
Wegcode (rest)	269	223	230	711	342	170	231	285	371
Alcohol	107	132	135	155	166	110	132	155	144
Drugs	9	12	15	18	30	37	49	58	51
Inschrijving	89	57	94	106	98	64	69	63	60
Rijbewijs	35	45	35	72	82	65	105	98	84
Technische eisen	303	328	332	403	327	261	337	374	322
Verzekering	44	41	58	72	88	66	54	73	83
Zwaar vervoer	9	9	6	10	6	1	1	0	2
Andere	2	1	3	8	1	0	0	2	1
Onbekend	38	133	0	0	0	0	0	0	0



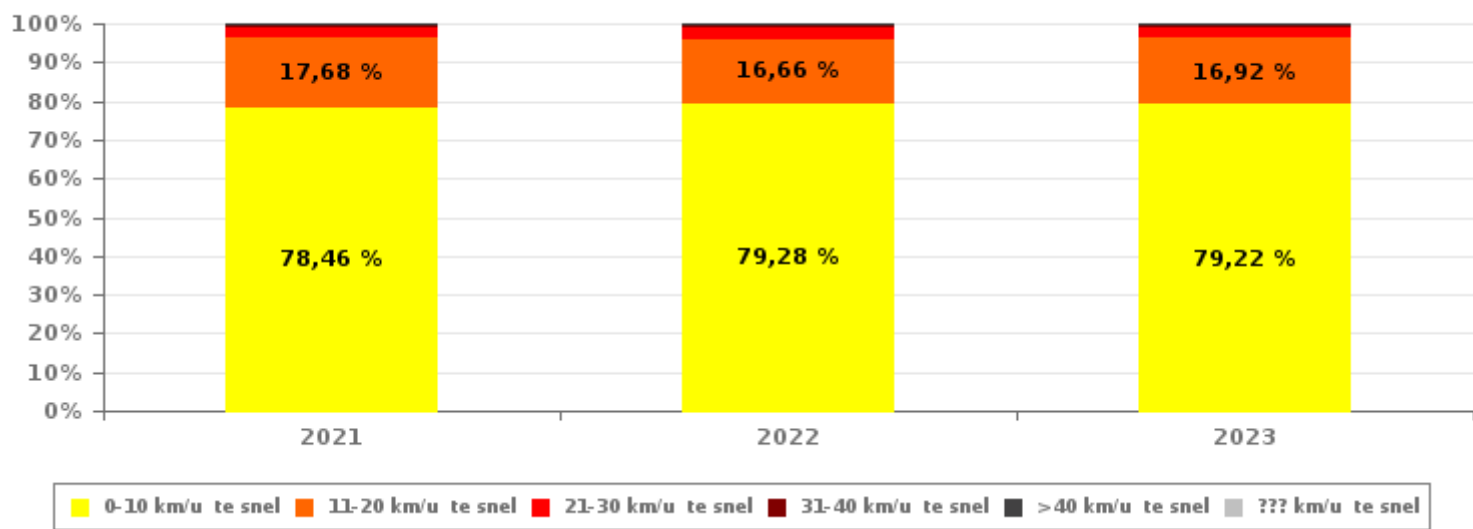


VERKEERSINBREUKEN (autosnelwegen inbegrepen) : ALGEMEEN OVERZICHT INBREUKEN PER ZWAARTEGRAAD

Vergelijking per jaar: 2015-2023

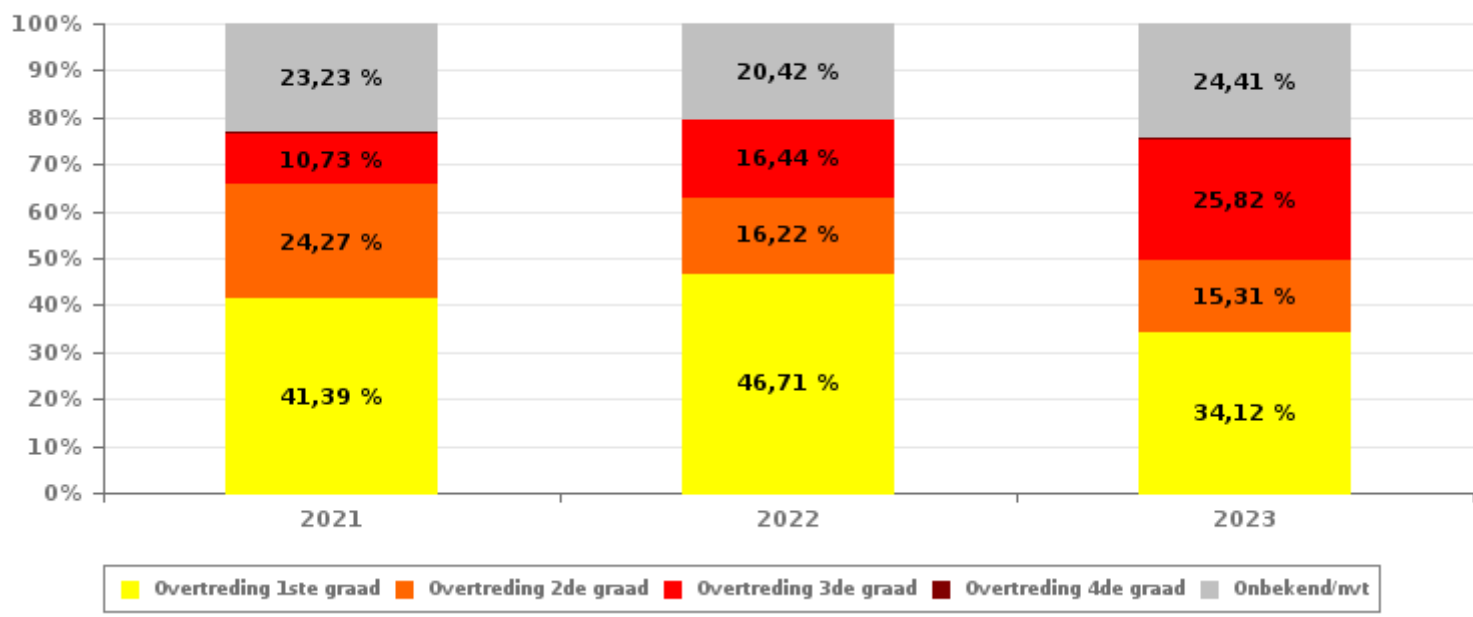
SNELHEID	2015	2016	2017	2018	2019	2020	2021	2022	2023
0-10 km/u te snel	12.551	12.622	11.997	13.702	13.121	9.183	12.211	12.768	13.073
11-20 km/u te snel	2.980	2.940	3.050	2.819	2.760	2.159	2.751	2.683	2.793
21-30 km/u te snel	679	688	660	531	495	374	473	492	496
31-40 km/u te snel	161	165	184	108	111	85	85	105	93
>40 km/u te snel	54	68	51	37	28	30	23	27	24
??? km/u te snel	17	24	19	26	34	21	20	29	24
Subtotaal SNELHEID	16.442	16.507	15.961	17.223	16.549	11.852	15.563	16.104	16.503

Aantal (snelheid) inbreuken : indeling per graad



NIET-SNELHEID	2015	2016	2017	2018	2019	2020	2021	2022	2023
1ste graad	486	642	844	1.006	970	492	752	1.080	604
2de graad	499	575	671	688	629	348	441	375	271
3de graad	311	167	265	654	322	272	195	380	457
4de graad	6	11	6	5	9	7	7	5	6
Onbekend/NVT	529	600	322	417	437	328	422	472	432
Subtotaal NIET-SNELHEID	1.831	1.995	2.108	2.770	2.367	1.447	1.817	2.312	1.770

Aantal (niet-snelheid) inbreuken : indeling per graad





VERKEERSINBREUKEN (autosnelwegen inbegrepen) : ALGEMEEN OVERZICHT

Vergelijking per maand voor het jaar 2023

	Jan	Feb	Maa	Apr	Mei	Jun	Jul	Aug	Sep	Okt	Nov	Dec	TOTAAL
TOTAAL AANTAL INBREUKEN	1.526	2.152	2.264	1.998	1.652	1.989	1.298	1.110	758	1.328	1.199	999	18.273
INBREUKEN PER THEMA	Jan	Feb	Maa	Apr	Mei	Jun	Jul	Aug	Sep	Okt	Nov	Dec	TOTAAL
Snelheid	1.372	2.006	2.067	1.772	1.469	1.769	1.198	1.024	633	1.221	1.081	891	16.503
Stilstaan en parkeren	19	31	30	52	32	25	3	20	26	12	37	30	317
GSM	7	3	7	12	13	9	2	2	4	7	1	3	70
Helm en beschermende kledij	2	0	2	0	0	1	1	0	3	1	1	0	11
Gordel en kinderzitje	0	2	8	2	0	5	2	1	2	5	4	3	34
Verkeerslichten	15	33	12	20	21	46	12	21	18	9	7	6	220
Wegcode (rest)	19	15	51	52	41	64	10	4	22	42	26	25	371
Alcohol	23	7	10	20	9	9	16	7	15	10	9	9	144
Drugs	2	1	4	4	7	6	0	3	3	4	8	9	51
Inschrijving	6	6	7	6	9	6	4	3	5	0	3	5	60
Rijbewijs	10	5	8	10	10	4	5	5	4	7	7	9	84
Technische eisen	40	40	49	38	33	41	37	14	14	6	7	3	322
Verzekering	11	3	7	10	8	4	8	6	9	4	8	5	83
Zwaar vervoer	0	0	2	0	0	0	0	0	0	0	0	0	2
Andere	0	0	0	0	0	0	0	0	0	0	0	1	1
Onbekend	0	0	0	0	0	0	0	0	0	0	0	0	0
INBREUKEN PER ZWAARTEGRAAD	Jan	Feb	Maa	Apr	Mei	Jun	Jul	Aug	Sep	Okt	Nov	Dec	TOTAAL
SNELHEID	Jan	Feb	Maa	Apr	Mei	Jun	Jul	Aug	Sep	Okt	Nov	Dec	TOTAAL
0-10 km/u te snel	1.110	1.584	1.613	1.410	1.216	1.292	993	865	478	985	807	720	13.073
11-20 km/u te snel	220	350	365	290	212	382	162	129	130	190	219	144	2.793
21-30 km/u te snel	35	60	72	50	34	77	29	23	24	35	39	18	496
31-40 km/u te snel	2	10	10	13	5	13	9	6	0	9	10	6	93
>40 km/u te snel	3	1	5	4	0	3	3	1	0	2	1	1	24
??? km/u te snel	2	1	2	5	2	2	2	0	1	0	5	2	24
Subtotaal SNELHEID	1.372	2.006	2.067	1.772	1.469	1.769	1.198	1.024	633	1.221	1.081	891	16.503
NIET-SNELHEID	Jan	Feb	Maa	Apr	Mei	Jun	Jul	Aug	Sep	Okt	Nov	Dec	TOTAAL
1ste graad	60	66	64	83	49	70	40	18	41	45	31	37	604
2de graad	11	18	30	33	35	20	10	20	21	13	37	23	271
3de graad	26	41	55	59	62	100	16	25	27	23	11	12	457
4de graad	1	0	0	1	0	2	0	0	1	0	1	0	6
Onbekend/NVT	56	21	48	50	37	28	34	23	35	26	38	36	432
Subtotaal NIET-SNELHEID	154	146	197	226	183	220	100	86	125	107	118	108	1.770



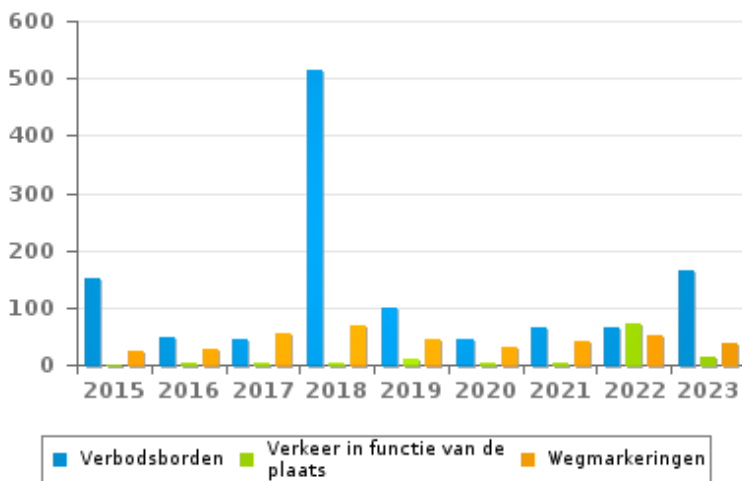
VERKEERSINBREUKEN (autosnelwegen inbegrepen) : ALGEMEEN OVERZICHT (DETAIL)

Vergelijking per jaar: 2015-2023

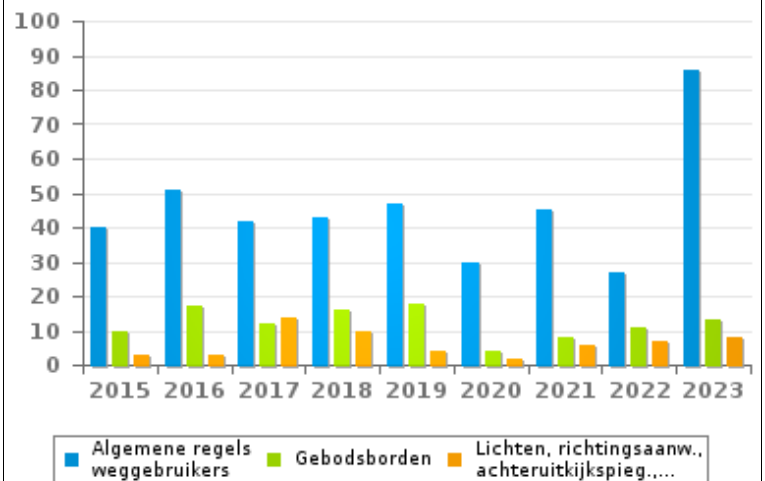
Wegcode(rest)

	2015	2016	2017	2018	2019	2020	2021	2022	2023
Verbodsborden	150	48	44	514	99	45	65	66	166
Algemene regels weggebruikers	40	51	42	43	47	30	45	27	86
Wegmarkeringen	24	29	55	67	46	30	42	50	37
Rijbewegingen	15	26	28	26	65	24	30	19	14
Verkeer in functie van de plaats	1	5	5	3	9	4	5	72	13
Gebodsborden	10	17	12	16	18	4	8	11	13
Vervoer van personen (Wegcode)	10	19	10	9	17	8	5	4	10
Wegcode: andere	4	10	8	6	15	12	8	10	9
Lichten, richtingsaanw., achteruitkijkspieg.,...	3	3	14	10	4	2	6	7	8
Bevelen van bevoegde personen	2	4	3	3	11	4	2	7	3
Voorrang	1	7	3	8	4	2	5	3	6
Gedrag tov bepaalde weggebruikers	3	3	3	4	5	4	2	5	2
Lading van goederen (Wegcode)	6	1	3	2	2	1	8	4	4
TOTAAL	269	223	230	711	342	170	231	285	371

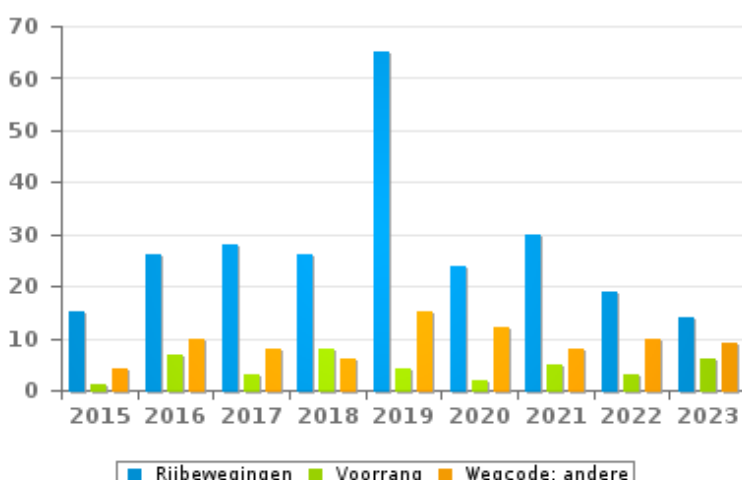
Aantal inbreuken



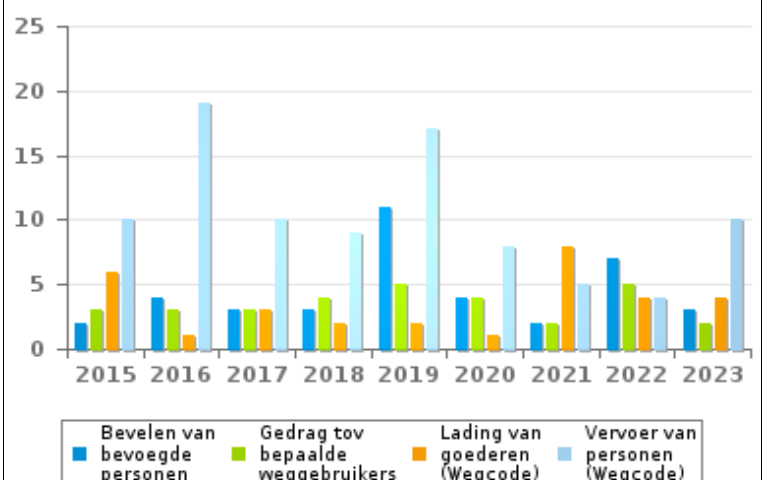
Aantal inbreuken



Aantal inbreuken



Aantal inbreuken





VERKEERSINBREUKEN (autosnelwegen inbegrepen) : TOP 5

2023

Alle inbreuken

Thema	Wetsartikel	Aantal inbreuken	% (*)
Snelheid	[VI. Gew.:] Snelheidsbeperking / zone 50 / openbare wegen buiten bebouwde kom, met uitzondering van de autosnelwegen. Art. 5. De weggebruikers moeten de verkeerslichten, verkeersborden en wegmarkeringen in acht nemen wanneer deze regelmatig zijn naar de vorm, voldoende zichtbaar zijn en overeenkomstig de voorschriften van [...] [het algemeen] reglement [op de politie van het wegverkeer en van het gebruik van de openbare weg] zijn aangebracht. Art. 68.3. [...] Bord C43 [met zonale geldigheid en vermelding 50]: Vanaf het verkeersbord [...] [tot het eindezonebord], verbod te rijden met een grotere snelheid dan [50 km per uur] [...]. Art. 65.5.10. Snelheidszones worden aangeduid door het verkeersbord C43 waaraan overeenkomstig 65.5.3. zonale geldigheid wordt gegeven. Vanaf het zonebord tot het eindezonebord is het verboden te rijden met een hogere snelheid dan de zonale snelheid [...].	8.775	48,02 %
Snelheid	[VI. Gew.:] Art. 11.2.3°.b). Buiten de bebouwde kommen is de snelheid beperkt tot 70 km per uur op de andere openbare wegen.	3.291	18,01 %
Snelheid	[VI. Gew.:] Art. 11.2.3°- b). Buiten de bebouwde kommen is de snelheid beperkt tot 70 km per uur op de andere openbare wegen. Op sommige openbare wegen kan evenwel een lagere of hogere snelheidsbeperking opgelegd of toegelaten worden door het verkeersbord C43. De lagere snelheidsbeperkingen voortvloeiend uit artikel 11.3 blijven van toepassing. Art. 5. De weggebruikers moeten de [...] verkeersborden [...] in acht nemen wanneer deze regelmatig zijn naar de vorm, voldoende zichtbaar zijn en overeenkomstig de voorschriften van [...] [het algemeen] reglement [op de politie van het wegverkeer en van het gebruik van de openbare weg] zijn aangebracht. Art. 68.3. [...] Bord C43 [met de vermelding 50]: Vanaf het verkeersbord tot het volgend kruispunt [of verkeersbord C45], verbod te rijden met een grotere snelheid dan [50 km per uur] [...].	2.115	11,57 %
Snelheid	[VI. Gew.:] Art. 11.1. Binnen de bebouwde kommen is de snelheid beperkt tot 50 km per uur [...].	696	3,81 %
Snelheid	[VI. Gew.:] Art. 22quater. Binnen de zones afgebakend door de verkeersborden F4a en F4b is de snelheid beperkt tot 30 km per uur.	469	2,57 %



VERKEERSINBREUKEN (autosnelwegen inbegrepen) : TOP 5

2023

4de graadsinbreuken

Thema	Wetsartikel	Aantal inbreuken	% (*)
Wegcode (rest)	De overtreding op de hierna vermelde bepalingen wordt beschouwd als overtreding van 4de graad krachtens artikel 4.4° van KB 30-09-2005 : Art. 20.3.1°. Het is verboden zich op een overweg te begeven wanneer de slagbomen in beweging of gesloten zijn.	3	0,02 %
Wegcode (rest)	De overtreding op de hierna vermelde bepalingen wordt beschouwd als overtreding van 4de graad krachtens artikel 4.4° van KB 30-09-2005 : Art. 20.3.2°. Het is verboden zich op een overweg te begeven wanneer de rode knipperlichten branden.	3	0,02 %

(*) % ten opzichte van totaal aantal inbreuken



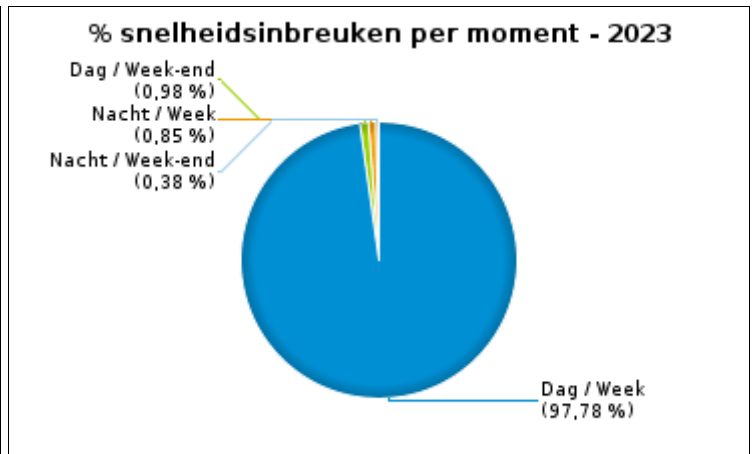
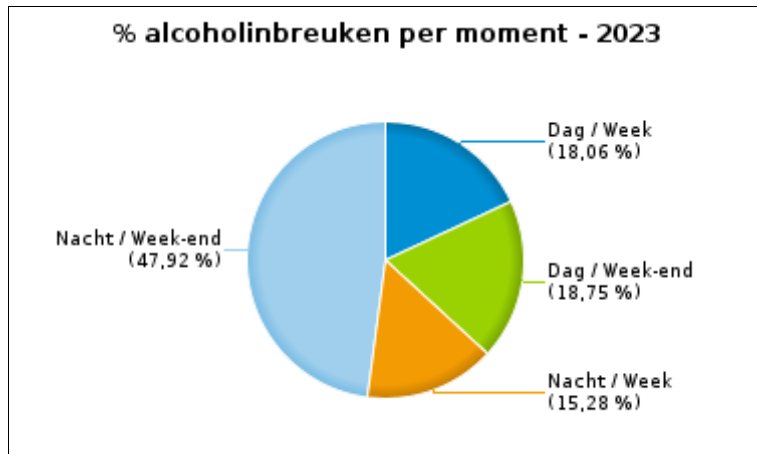
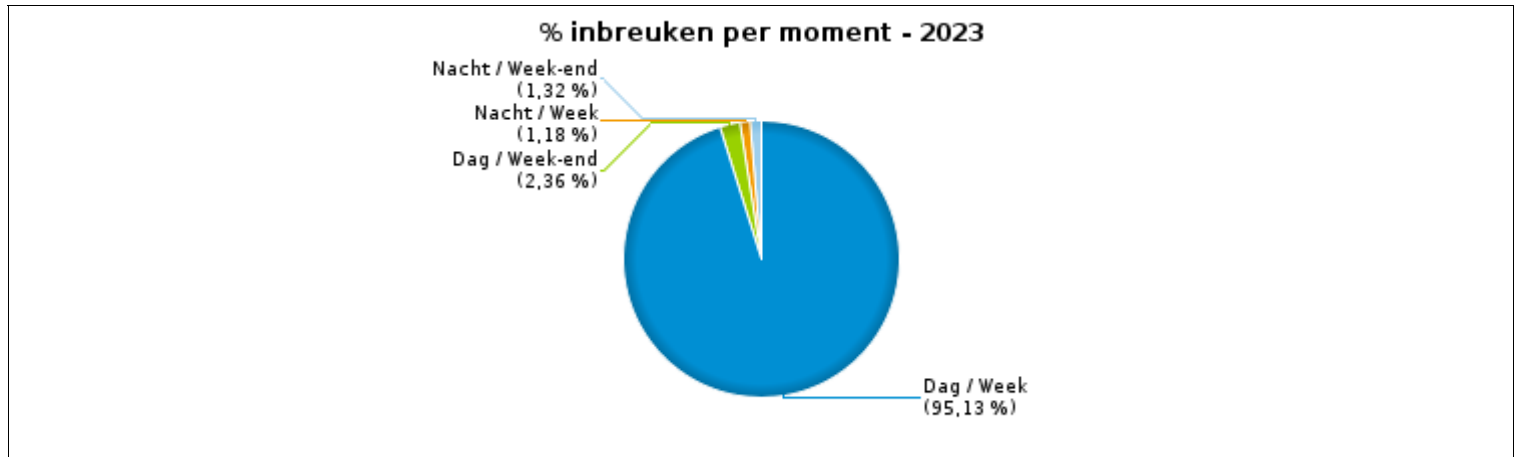
VERKEERSINBREUKEN (autosnelwegen inbegrepen) : MOMENT

Aantal inbreuken per moment van de week 2023

	Week			Week-end			TOTAAL
	Dag	Nacht	Subtotaal	Dag	Nacht	Subtotaal	
Snelheid	16.137	141	16.278	162	63	225	16.503
Stilstaan en parkeren	233	1	234	75	8	83	317
GSM	61	1	62	6	2	8	70
Helm en beschermende kledij	8	0	8	2	1	3	11
Gordel en kinderzitje	23	0	23	4	7	11	34
Verkeerslichten	164	11	175	30	15	45	220
Wegcode (rest)	286	2	288	57	26	83	371
Alcohol	26	22	48	27	69	96	144
Drugs	18	11	29	11	11	22	51
Inschrijving	50	3	53	5	2	7	60
Rijbewijs	47	7	54	14	16	30	84
Technische eisen	281	8	289	22	11	33	322
Verzekering	48	9	57	15	11	26	83
Zwaar vervoer	2	0	2	0	0	0	2
Andere	0	0	0	1	0	1	1
Onbekend	0	0	0	0	0	0	0
TOTAAL	17.384	216	17.600	431	242	673	18.273

Weekend: van vrijdag 22.00u tot maandag 06.00u
Week: van maandag 06.00u tot vrijdag 22.00u

Dag: van 06.00u tot 22.00u
Nacht: van 22.00u tot 06.00u





SNELHEIDSINBREUKEN (autosnelwegen inbegrepen) : PLAATS

2023

Hamont-Achel

Straat	Huis nr	Km paal	0-10 km/u te snel	11-20 km/u te snel	21-30 km/u te snel	31-40 km/u te snel	>40 km/u te snel	??? km/u te snel	TOTAAL
Abdijstraat	27		65	22	3	0	0	0	90
Abdijstraat	29		26	4	0	0	0	0	30
Beverbeekse Heide	PAD		9	5	1	1	0	0	16
Bosstraat	13		213	30	4	0	0	0	247
Bosstraat	163		16	3	0	0	0	0	19
Bosstraat	172		9	1	0	0	0	0	10
Bosstraat	15		8	0	0	0	0	0	8
Bosstraat	183		5	0	0	0	0	0	5
Bosstraat	189		2	0	0	0	0	0	2
Bosstraat			0	0	0	0	0	1	1
Deken Dolsstraat	24		12	1	0	0	0	0	13
Dijk	39		167	39	4	1	0	0	211
Dijk	41		67	14	0	0	0	0	81
Dijk	43		36	12	2	1	0	0	51
Dijk	34		23	8	1	1	0	0	33
Dijk	47		9	0	2	0	0	0	11
Dijk	40		6	1	0	0	0	0	7
Dijk	49		5	2	0	0	0	0	7
Dorpsstraat	38		1	0	0	0	0	0	1
Eind	75		6	0	0	0	0	0	6
Erkstraat	98		30	5	0	0	0	0	35
Erkstraat	91		7	0	0	0	0	0	7
Erkstraat	63		2	2	0	0	0	0	4
Generaal Dempseylaan	7		76	29	3	0	0	0	108
Generaal Dempseylaan	28		76	8	1	0	0	0	85
Generaal Dempseylaan	26		20	2	1	0	0	0	23
Generaal Dempseylaan	12		14	1	1	0	0	0	16
Haag	92		89	34	11	0	2	0	136



SNELHEIDSINBREUKEN (autosnelwegen inbegrepen) : PLAATS

2023

Hamont-Achel

Straat	Huis nr	Km paal	0-10 km/u te snel	11-20 km/u te snel	21-30 km/u te snel	31-40 km/u te snel	>40 km/u te snel	??? km/u te snel	TOTAAL
Haag	94		50	14	0	0	0	0	64
Haag	99		24	20	3	0	0	0	47
Haag	96		28	11	0	1	0	0	40
Haag	89		18	9	3	1	0	0	31
Haag	18		15	4	0	0	0	0	19
Haag	95		16	1	0	0	0	0	17
Hamonterweg	123		12	3	0	1	0	0	16
Hoek	84		24	3	2	0	0	0	29
Keunenlaan	19		13	1	0	0	0	0	14
Kluizerdijk	46		6	3	0	0	0	0	9
Koleneind	4		36	33	7	2	0	0	78
Koleneind	74		6	1	0	1	0	0	8
Lozenweg	29		256	57	14	0	0	0	327
Lozenweg	35		105	15	1	0	0	0	121
Lozenweg	16		102	10	2	0	0	0	114
Lozenweg	31		95	13	3	0	1	0	112
Lozenweg	93		78	20	2	0	1	0	101
Lozenweg	75		70	13	2	1	0	0	86
Lozenweg	17		73	10	1	0	0	0	84
Lozenweg	19		47	8	0	0	0	0	55
Lozenweg	33		27	3	1	0	0	0	31
Militaire Dijk			10	3	3	0	1	0	17
Orchideeënlaan	55		99	31	5	1	0	0	136
Orchideeënlaan	45		94	19	0	0	0	0	113
Orchideeënlaan	19		15	6	0	0	0	0	21
Rodenrijt	55		6	3	4	2	0	0	15
Rodenrijt	75		6	2	0	0	0	0	8
Rodenrijt	105		1	1	1	0	0	0	3



SNELHEIDSINBREUKEN (autosnelwegen inbegrepen) : PLAATS

2023

Hamont-Achel

Straat	Huis nr	Km paal	0-10 km/u te snel	11-20 km/u te snel	21-30 km/u te snel	31-40 km/u te snel	>40 km/u te snel	??? km/u te snel	TOTAAL
Salvatorstraat	90		13	1	0	0	0	0	14
Salvatorstraat	123		11	1	0	0	0	0	12
Sint Odiliaan	61		360	46	3	1	0	0	410
Sint Odiliaan	65		306	45	4	0	0	0	355
Sint Odiliaan	67		185	24	4	0	0	0	213
Sint Odiliaan	94		38	6	0	0	0	0	44
Sint Odiliaan	92		9	2	0	0	0	0	11
Sint Odiliaan	105		6	2	1	0	0	0	9
Stad			0	0	0	0	0	1	1
Stationsstraat	93		70	7	1	0	0	0	78
Stationsstraat	99		43	1	1	0	0	0	45
Stationsstraat	85		18	3	1	0	0	0	22
Stationsstraat	82		14	1	1	0	0	0	16
Stationsstraat	24		6	0	0	0	0	0	6
Teutenstraat	62		23	5	0	0	0	0	28
Teutenstraat	59		9	0	0	0	0	0	9
Thomas Watsonlaan	44		88	17	6	0	0	0	111
Thomas Watsonlaan	38		91	6	2	0	0	0	99
Thomas Watsonlaan	54		87	12	0	0	0	0	99
Thomas Watsonlaan	29		62	8	0	0	0	0	70
Thomas Watsonlaan	27		57	7	0	0	0	0	64
Thomas Watsonlaan	56		31	5	0	0	0	0	36
Thomas Watsonlaan	25		22	0	0	0	0	0	22
Thomas Watsonlaan	40		18	2	0	0	0	0	20
Thomas Watsonlaan	42		9	3	0	0	0	0	12
Thomas Watsonlaan	12		4	0	0	0	0	0	4
't Lo	111		228	101	33	5	0	0	367
't Lo	109		194	115	33	8	3	0	353



SNELHEIDSINBREUKEN (autosnelwegen inbegrepen) : PLAATS

2023

Hamont-Achel

Straat	Huis nr	Km paal	0-10 km/u te snel	11-20 km/u te snel	21-30 km/u te snel	31-40 km/u te snel	>40 km/u te snel	??? km/u te snel	TOTAAL
't Lo	107		111	53	7	1	1	0	173
't Lo	102		37	39	6	0	0	0	82
't Lo	85		41	7	0	2	0	0	50
't Lo	105		26	19	3	1	0	0	49
't Lo	103		23	15	3	2	0	0	43
't Lo	92		28	11	0	0	0	0	39
't Lo	97		14	11	6	1	0	0	32
't Lo	108		16	13	2	0	0	0	31
't Lo	145		18	5	2	1	0	0	26
't Lo	127		7	2	1	1	0	0	11
Ven	23		50	1	0	0	0	0	51
Ven	27		29	4	1	0	0	0	34
Ven	30		28	1	0	0	0	0	29
Wal	5		31	4	1	0	0	0	36
Watertorenstraat	19		22	6	1	0	0	0	29
Watertorenstraat	8		15	6	2	2	0	0	25
TOTAAL			4.829	1.157	213	39	9	2	6.249

Pelt

Straat	Huis nr	Km paal	0-10 km/u te snel	11-20 km/u te snel	21-30 km/u te snel	31-40 km/u te snel	>40 km/u te snel	??? km/u te snel	TOTAAL
Achelsendijk	51		4	0	1	0	0	0	5
Astridlaan	219		79	18	3	1	0	0	101
Astridlaan	214		68	12	2	0	0	0	82
Astridlaan	60		45	4	2	0	0	0	51
Astridlaan	65		35	5	2	0	0	0	42
Astridlaan	206		30	7	0	0	0	0	37
Astridlaan	228		27	3	0	0	0	0	30



SNELHEIDSINBREUKEN (autosnelwegen inbegrepen) : PLAATS

2023

Pelt

Straat	Huis nr	Km paal	0-10 km/u te snel	11-20 km/u te snel	21-30 km/u te snel	31-40 km/u te snel	>40 km/u te snel	??? km/u te snel	TOTAAL
Astridlaan	90		20	2	1	0	0	0	23
Astridlaan	181		12	2	2	0	0	0	16
Astridlaan	232		13	0	0	0	0	0	13
Astridlaan	235		13	0	0	0	0	0	13
Boelehoef	67		38	5	0	0	0	0	43
Boelehoef	65		36	5	1	0	0	0	42
Boelehoef	27		13	4	0	0	0	0	17
Boelehoef	57		10	3	0	0	0	0	13
Boelehoef	22		1	0	0	0	0	0	1
Boseind	89		90	3	0	0	0	0	93
Boseind	87		17	3	0	0	0	0	20
Breugelweg	93		883	210	28	6	3	0	1.130
Breugelweg	89		313	51	9	0	1	0	374
Breugelweg	42		203	19	1	0	0	0	223
Breugelweg	99		132	35	2	1	0	0	170
Breugelweg	91		104	23	5	1	0	0	133
Breugelweg	80		58	9	0	0	0	0	67
De Roosen	54		70	14	1	1	0	0	86
De Roosen	57		52	17	2	0	0	0	71
De Roosen	59		14	2	0	0	0	0	16
De Roosen	63		14	1	1	0	0	0	16
De Roosen	52		9	2	1	0	0	0	12
De Roosen	12		5	2	0	0	0	0	7
De Roosen	60		3	0	0	0	0	0	3
De Zandberg			0	0	0	0	0	1	1
Dorpsstraat	69		20	1	1	0	0	0	22
Dorpsstraat	14		2	0	0	0	0	0	2
Dorpsstraat	124		0	0	0	0	0	1	1



SNELHEIDSINBREUKEN (autosnelwegen inbegrepen) : PLAATS

2023

Pelt

Straat	Huis nr	Km paal	0-10 km/u te snel	11-20 km/u te snel	21-30 km/u te snel	31-40 km/u te snel	>40 km/u te snel	??? km/u te snel	TOTAAL
Dorpsstraat			0	0	0	0	0	1	1
Europalaan	3207		222	69	25	10	2	0	328
Europalaan	3203		109	42	17	3	2	0	173
Europalaan	138		21	4	1	0	0	0	26
Europalaan			17	7	0	0	0	0	24
Europalaan	00317		8	3	0	0	0	0	11
Fabrieksstraat	138		75	8	2	1	0	0	86
Fabrieksstraat	145		31	11	1	0	0	0	43
Fabrieksstraat	141		18	4	3	1	0	0	26
Fabrieksstraat	34		22	1	0	1	0	0	24
Fabrieksstraat	44		17	3	1	0	0	0	21
Fabrieksstraat	123		14	0	1	0	0	0	15
Fabrieksstraat	9		14	1	0	0	0	0	15
Gele Bremstraat	11		46	8	2	0	0	0	56
Gortenstraat	162		32	15	0	2	0	0	49
Gortenstraat	180		39	6	4	0	0	0	49
Gortenstraat	168		7	1	0	0	0	0	8
Hamonterweg	65		16	1	1	0	0	0	18
Hamonterweg	86		10	1	0	0	0	0	11
Hamonterweg	88		9	0	0	0	0	0	9
Hamonterweg	38		3	0	0	0	0	0	3
Hamonterweg	64		2	0	0	0	0	0	2
Hamonterweg			0	0	0	1	0	1	2
Hamonterweg	105		0	0	0	1	0	0	1
Haspershovenstraat	57		94	16	1	0	0	0	111
Hayenhoek	85		68	22	7	1	0	0	98
Hayenhoek	78		45	10	1	0	0	0	56
Hayenhoek	95		22	6	1	1	0	0	30



SNELHEIDSINBREUKEN (autosnelwegen inbegrepen) : PLAATS

2023

Pelt

Straat	Huis nr	Km paal	0-10 km/u te snel	11-20 km/u te snel	21-30 km/u te snel	31-40 km/u te snel	>40 km/u te snel	??? km/u te snel	TOTAAL
Hayenhoek	88		25	2	0	0	0	0	27
Hayenhoek	93		12	3	0	0	0	0	15
Hayenhoek	96		5	5	0	0	0	0	10
Hayenhoek			0	0	0	0	1	1	2
Herent	151		620	71	4	0	0	0	695
Herent	144		95	10	1	0	0	0	106
Herent	140		82	15	1	0	0	0	98
Herent	42		50	9	2	0	0	0	61
Herent	46		12	3	0	0	0	0	15
Herent	44		7	5	0	0	0	0	12
Herent	32		7	3	0	0	0	0	10
Herent	176		8	1	0	0	0	0	9
Herent	48		7	1	0	0	0	0	8
Herent	52		4	0	0	0	0	0	4
Herent	34		1	0	0	0	0	0	1
Herent	8		0	0	0	0	0	1	1
Herent			0	0	0	0	0	1	1
Holvenstraat	129		58	11	3	0	0	0	72
Holvenstraat	199		1	1	0	0	0	0	2
Houtmolenstraat	94		10	4	0	0	0	0	14
Houtmolenstraat	55		10	2	0	0	0	0	12
Houtmolenstraat	131		7	0	0	0	0	0	7
Jeugdlaan			0	0	0	0	0	1	1
Kaulillerweg	96A		32	2	0	0	0	0	34
Kaulillerweg	96		15	5	1	0	0	0	21
Kaulillerweg	99		13	2	1	0	0	0	16
Kaulillerweg	32		11	2	0	0	0	0	13
Kaulillerweg	35		1	1	0	0	0	0	2



SNELHEIDSINBREUKEN (autosnelwegen inbegrepen) : PLAATS

2023

Pelt

Straat	Huis nr	Km paal	0-10 km/u te snel	11-20 km/u te snel	21-30 km/u te snel	31-40 km/u te snel	>40 km/u te snel	??? km/u te snel	TOTAAL
Leopoldlaan			0	0	0	0	0	1	1
Leukenstraat	28		33	30	8	1	0	0	72
Lillerheidestraat	55		19	0	0	0	0	0	19
Lillerheidestraat	38		8	2	1	1	0	0	12
Lillerheidestraat	33		11	0	0	0	0	0	11
Lillerheidestraat	34		8	2	0	0	0	0	10
Lillerheidestraat	31		6	0	0	0	0	0	6
Lindelsebaan	19		188	16	3	0	0	0	207
Lindelsebaan	340		31	5	1	0	0	0	37
Lindelsebaan	266		6	0	0	0	0	0	6
Lindelsebaan			0	0	0	0	0	1	1
Lindestraat	30		33	15	2	0	0	0	50
Molenstraat	95		27	4	0	0	0	0	31
N712 Mol (Zilvermeer) - Lommel - Hamont-Achel		19.2	3	0	0	0	0	0	3
N71 Richting Geel		28.6	296	40	1	0	0	0	337
N71 Richting Geel		29.4	91	4	3	0	0	0	98
N71 Richting Hamont/Maarheeze (NI)		28.5	314	36	2	1	0	0	353
N71 Richting Hamont/Maarheeze (NI)		30.8	44	26	10	4	1	0	85
N74 Richting Hasselt			0	0	0	0	0	3	3
N74 Richting Hasselt		83.1	0	0	0	0	0	2	2
N790 Verbinding Overpelt (N74) - Neerpelt (N712)		1.6	199	29	3	2	0	0	233
N790 Verbinding Overpelt (N74) - Neerpelt (N712)		1.5	2	2	1	0	0	0	5
Napoleonweg	54		72	26	5	0	0	0	103
Napoleonweg	52		62	12	0	1	0	0	75
Napoleonweg	57		27	4	1	1	0	0	33
Napoleonweg	53		11	5	0	0	0	0	16
Napoleonweg			0	0	0	0	0	1	1
Peerderbaan	29		146	10	1	0	0	0	157



SNELHEIDSINBREUKEN (autosnelwegen inbegrepen) : PLAATS

2023

Pelt

Straat	Huis nr	Km paal	0-10 km/u te snel	11-20 km/u te snel	21-30 km/u te snel	31-40 km/u te snel	>40 km/u te snel	??? km/u te snel	TOTAAL
Peerderbaan	27		113	13	0	0	0	0	126
Peerderbaan	22		105	11	1	0	0	0	117
Peerderbaan	33		68	9	2	0	0	0	79
Peerderbaan	241		62	9	3	0	0	0	74
Peerderbaan	132		50	17	2	1	0	0	70
Peerderbaan	173		37	9	2	0	1	0	49
Peerderbaan	239		35	9	1	0	1	0	46
Peerderbaan	163		25	4	1	0	0	0	30
Peerderbaan	134		9	1	0	0	0	0	10
Peerderbaan	115		4	2	0	0	0	0	6
Peerderbaan	229		5	0	0	0	0	0	5
Ringlaan	55		11	1	0	0	0	0	12
Ringlaan			0	0	0	0	0	1	1
Romeinse Dijk	74		29	13	2	0	0	0	44
Romeinse Dijk	72		25	9	0	0	0	0	34
Romeinse Dijk	76		17	10	4	0	1	0	32
Roosendijk	73		4	1	0	0	0	0	5
Saxbylaan			0	0	0	0	0	1	1
Sellekaertsstraat	79		0	0	0	0	0	1	1
Siberiëstraat	40		18	5	0	0	0	0	23
Siberiëstraat	48		10	3	0	0	0	0	13
St. Antoniusweg	110		217	38	8	0	1	0	264
St. Antoniusweg	108		84	17	7	0	0	0	108
St. Antoniusweg	104		34	3	1	0	0	0	38
St. Antoniusweg	106		22	4	0	0	0	0	26
Stationsstraat			0	0	0	0	0	2	2
Tennislaan	8		176	51	10	0	0	0	237
Tisselrietweg	24		2	0	1	0	0	0	3



SNELHEIDSINBREUKEN (autosnelwegen inbegrepen) : PLAATS

2023

Pelt

Straat	Huis nr	Km paal	0-10 km/u te snel	11-20 km/u te snel	21-30 km/u te snel	31-40 km/u te snel	>40 km/u te snel	??? km/u te snel	TOTAAL
Torenstraat	BOSPA		68	25	3	3	0	0	99
Torenstraat	30		59	13	2	0	0	0	74
Torenstraat	40		7	4	0	1	0	0	12
Vonderstraat	8		60	70	15	3	0	0	148
Vonderstraat			0	0	0	0	0	1	1
Zandstraat	105		9	0	0	0	0	0	9
Zavelstraat	26		2	1	0	0	0	0	3
Zonhoekstraat	127		348	80	14	1	0	0	443
Zonhoekstraat	157		224	41	9	1	0	0	275
Zonhoekstraat	176		158	33	6	0	0	0	197
Zonhoekstraat	178		23	3	1	1	1	0	29
TOTAAL			8.244	1.636	283	54	15	22	10.254



SNELHEIDSINBREUKEN (autosnelwegen inbegrepen) : SNELHEIDSREGIME

2023

toegelaten snelheid	0-10 km/u te snel	11-20 km/u te snel	21-30 km/u te snel	31-40 km/u te snel	>40 km/u te snel	??? km/u te snel	TOTAAL
30	380	208	39	6	0	0	633
50	9.284	1.925	316	49	14	0	11.588
60	71	13	5	0	0	0	89
70	2.947	611	129	36	9	0	3.732
90	391	36	6	0	0	0	433
Onbekend	0	0	1	2	1	24	28
TOTAAL	13.073	2.793	496	93	24	24	16.503

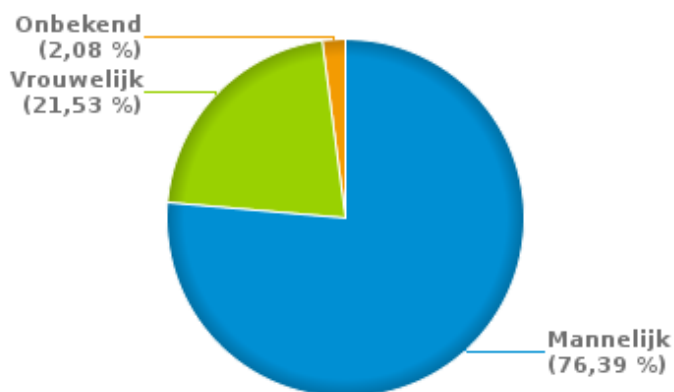


VERKEERSINBREUKEN (autosnelwegen inbegrepen) : PROFILERING 2023

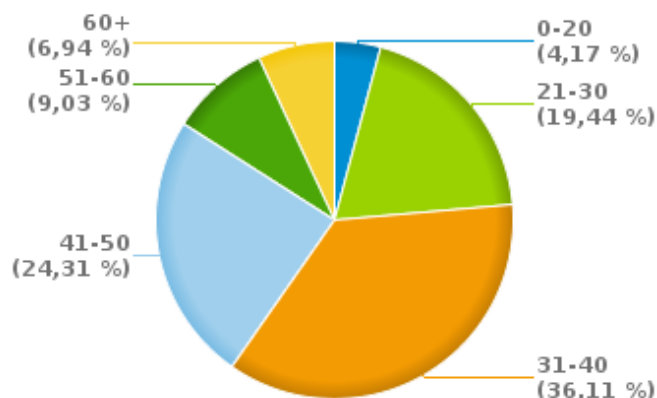
Aantal inbreuken alcohol per geslacht en per leeftijdscategorie

	Mannelijk	Vrouwelijk	Onbekend	TOTAAL
0-20	6	0	0	6
21-30	19	9	0	28
31-40	40	9	3	52
41-50	28	7	0	35
51-60	10	3	0	13
60+	7	3	0	10
TOTAAL	110	31	3	144

% Alcoholinbreuken per geslacht - 2023



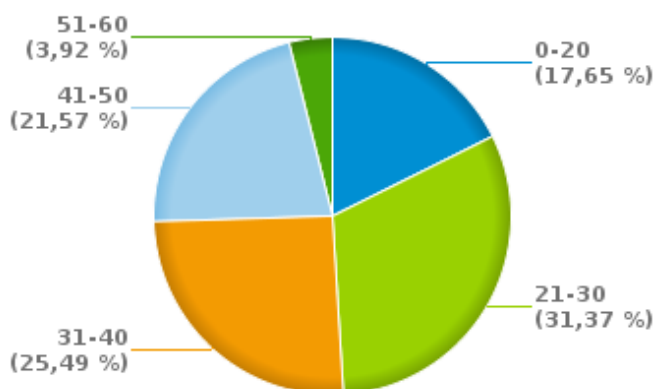
% Alcoholinbreuken per leeftijd - 2023



Aantal inbreuken drugs per geslacht en per leeftijdscategorie

	Mannelijk	Vrouwelijk	Onbekend	TOTAAL
0-20	9	0	0	9
21-30	14	1	1	16
31-40	12	1	0	13
41-50	11	0	0	11
51-60	2	0	0	2
TOTAAL	48	2	1	51

% Drugsinbreuken per leeftijd - 2023



% Drugsinbreuken per geslacht - 2023





VERKEERSINBREUKEN

REPORT FILTERS

Begin jaar van de inbreuken	2015
Einde jaar van de inbreuken	2023
Trimester	Trim. 1;Trim. 2;Trim. 3;Trim. 4
Datum van afsluiting van de gegevensbank	30/04/24
Politiezone	PZ HAMONT-ACHEL/PELT
Lokale/federale eenheid	
Op/Buiten snelweg	(autosnelwegen inbegrepen)
Vaststellende politie-eenheid	

Refresh report datum	01/07/2024 10:22:01
-----------------------------	---------------------