

**Overzicht  
Verkeersinbreuken  
(autosnelwegen inbegrepen)  
2023**

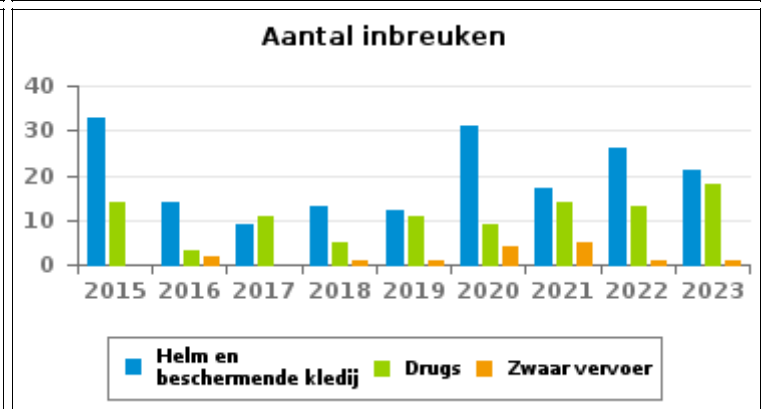
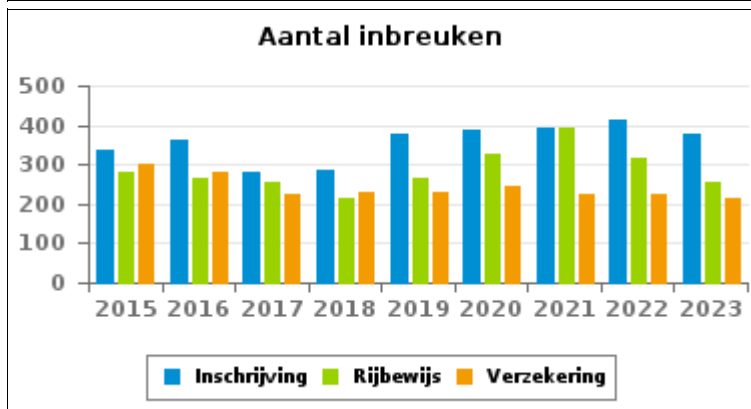
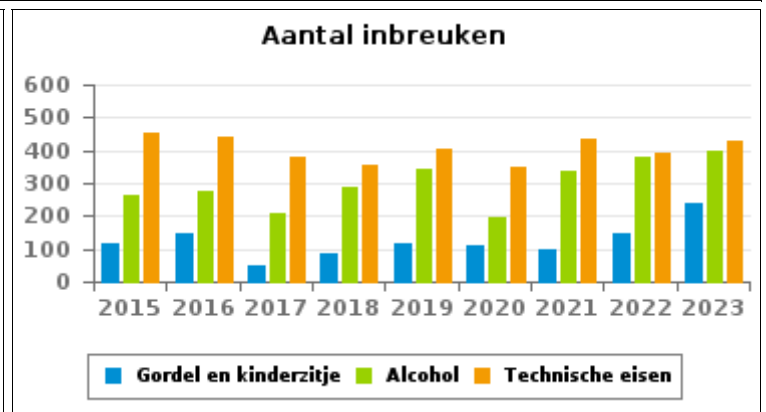
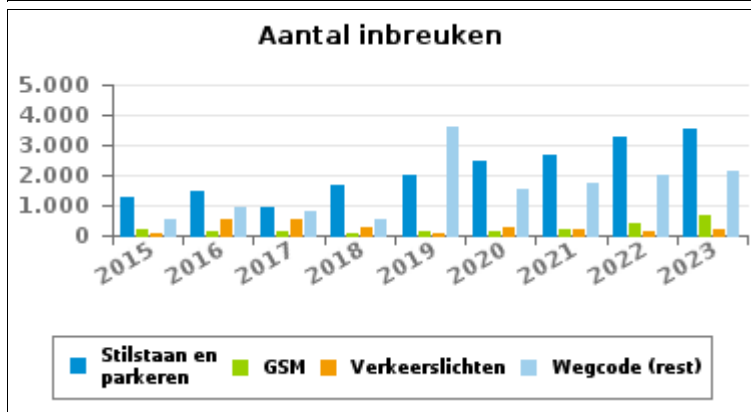
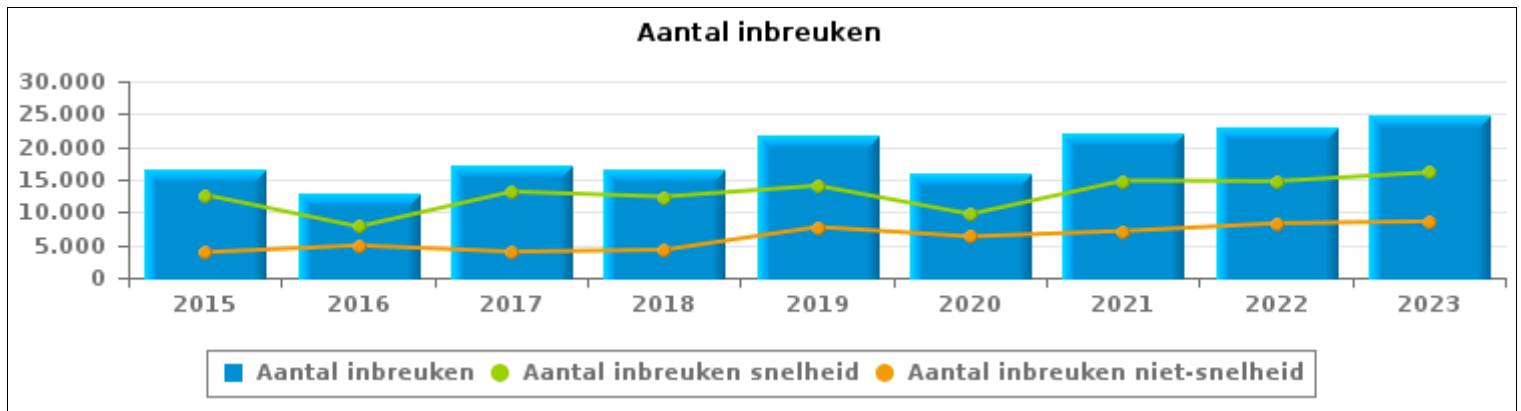
**PZ BINCHE-ANDERLUES-  
LERMES**



# VERKEERSINBREUKEN (autosnelwegen inbegrepen) : ALGEMEEN OVERZICHT

Vergelijking per jaar: 2015-2023

	2015	2016	2017	2018	2019	2020	2021	2022	2023
<b>TOTAAL AANTAL INBREUKEN</b>	<b>16.535</b>	<b>12.753</b>	<b>17.129</b>	<b>16.656</b>	<b>21.816</b>	<b>16.030</b>	<b>21.976</b>	<b>23.062</b>	<b>24.700</b>
<b>INBREUKEN PER THEMA</b>									
	2015	2016	2017	2018	2019	2020	2021	2022	2023
Snelheid	12.642	7.810	13.153	12.389	14.059	9.722	14.842	14.743	16.096
Stilstaan en parkeren	1.239	1.469	907	1.666	1.968	2.435	2.693	3.273	3.566
GSM	170	154	122	77	103	130	231	398	648
Helm en beschermende kledij	33	14	9	13	12	31	17	26	21
Gordel en kindersitje	117	148	51	83	118	109	95	148	240
Verkeerslichten	68	501	502	250	83	278	211	143	201
Wegcode (rest)	562	929	819	563	3.568	1.547	1.723	2.033	2.104
Alcohol	261	275	207	288	341	195	334	382	397
Drugs	14	3	11	5	11	9	14	13	18
Inschrijving	338	360	281	288	380	386	392	415	379
Rijbewijs	282	263	253	212	266	324	394	317	255
Technische eisen	455	439	378	356	407	350	432	394	426
Verzekering	299	282	224	232	231	245	225	223	213
Zwaar vervoer	0	2	0	1	1	4	5	1	1
Andere	45	73	173	173	226	261	363	551	132
Onbekend	10	31	39	60	42	4	5	2	3



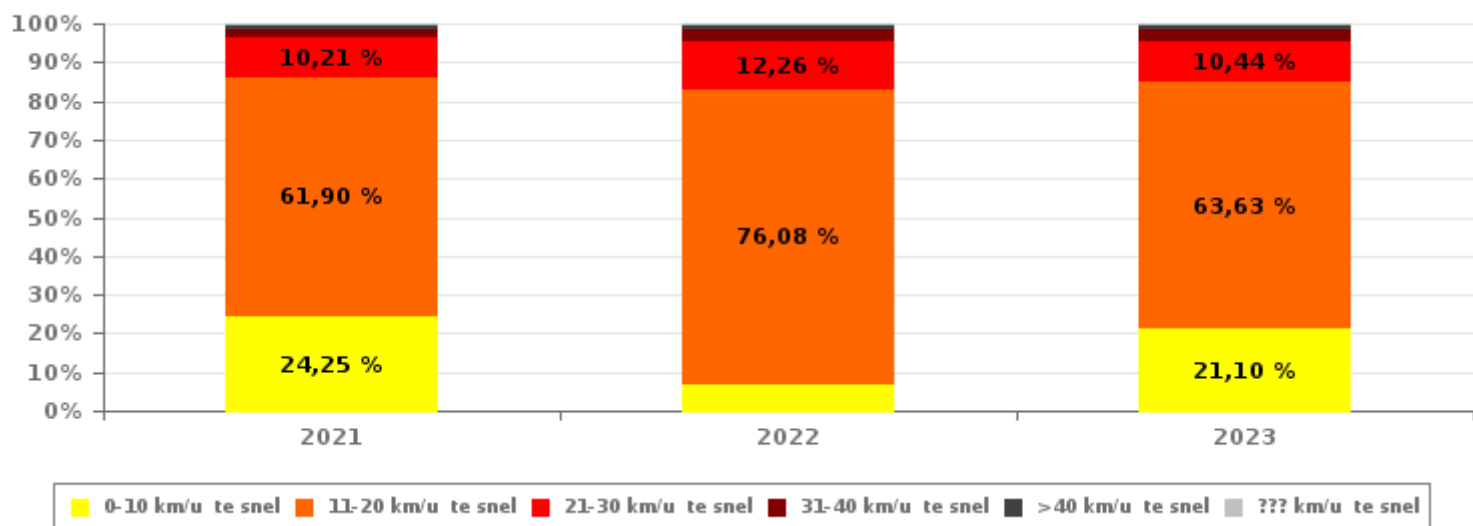


# VERKEERSINBREUKEN (autosnelwegen inbegrepen) : ALGEMEEN OVERZICHT INBREUKEN PER ZWAARTEGRAAD

Vergelijking per jaar: 2015-2023

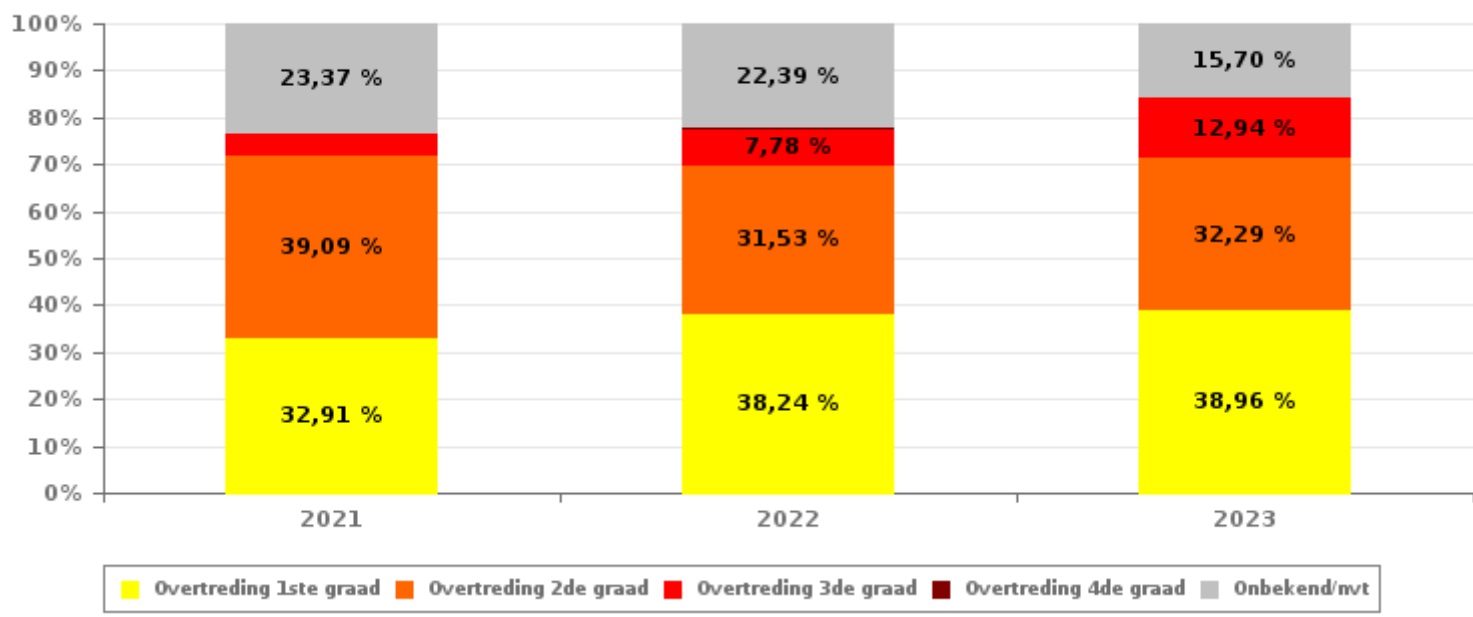
SNELHEID	2015	2016	2017	2018	2019	2020	2021	2022	2023
0-10 km/u te snel	32	68	48	18	3	4	3.599	1.031	3.396
11-20 km/u te snel	9.756	6.042	10.567	9.913	11.052	7.870	9.187	11.217	10.242
21-30 km/u te snel	2.067	1.243	1.874	1.793	2.265	1.346	1.516	1.807	1.681
31-40 km/u te snel	496	283	430	423	505	281	339	440	496
>40 km/u te snel	247	137	178	187	184	163	144	192	208
??? km/u te snel	44	37	56	55	50	58	57	56	73
<b>Subtotaal SNELHEID</b>	<b>12.642</b>	<b>7.810</b>	<b>13.153</b>	<b>12.389</b>	<b>14.059</b>	<b>9.722</b>	<b>14.842</b>	<b>14.743</b>	<b>16.096</b>

Aantal (snelheid) inbreuken : indeling per graad



NIET-SNELHEID	2015	2016	2017	2018	2019	2020	2021	2022	2023
1ste graad	1.295	1.745	1.402	1.345	4.365	2.359	2.348	3.181	3.352
2de graad	1.059	1.153	633	1.251	1.743	2.265	2.789	2.623	2.778
3de graad	205	730	674	369	210	388	326	647	1.113
4de graad	6	5	7	8	4	2	4	5	10
Onbekend/NVT	1.328	1.310	1.260	1.294	1.435	1.294	1.667	1.863	1.351
<b>Subtotaal NIET-SNELHEID</b>	<b>3.893</b>	<b>4.943</b>	<b>3.976</b>	<b>4.267</b>	<b>7.757</b>	<b>6.308</b>	<b>7.134</b>	<b>8.319</b>	<b>8.604</b>

Aantal (niet-snelheid) inbreuken : indeling per graad





## VERKEERSINBREUKEN (autosnelwegen inbegrepen) : ALGEMEEN OVERZICHT

## Vergelijking per maand voor het jaar 2023

	Jan	Feb	Maa	Apr	Mei	Jun	Jul	Aug	Sep	Okt	Nov	Dec	TOTAAL
<b>TOTAAL AANTAL INBREUKEN</b>	<b>1.859</b>	<b>1.803</b>	<b>2.324</b>	<b>2.039</b>	<b>2.260</b>	<b>1.857</b>	<b>1.605</b>	<b>2.668</b>	<b>1.526</b>	<b>3.581</b>	<b>1.232</b>	<b>1.946</b>	<b>24.700</b>
<b>INBREUKEN PER THEMA</b>	<b>Jan</b>	<b>Feb</b>	<b>Maa</b>	<b>Apr</b>	<b>Mei</b>	<b>Jun</b>	<b>Jul</b>	<b>Aug</b>	<b>Sep</b>	<b>Okt</b>	<b>Nov</b>	<b>Dec</b>	<b>TOTAAL</b>
Snelheid	907	1.073	1.045	1.462	1.679	713	1.043	2.128	932	3.074	718	1.322	16.096
Stilstaan en parkeren	632	459	310	206	242	247	241	224	272	223	232	278	3.566
GSM	34	33	63	54	53	57	54	68	86	42	42	62	648
Helm en beschermende kledij	0	0	3	1	1	2	4	5	4	0	1	0	21
Gordel en kinderzitje	7	18	22	33	18	54	29	15	18	14	4	8	240
Verkeerslichten	29	6	19	9	4	2	5	16	46	20	19	26	201
Wegcode (rest)	80	62	667	117	87	633	83	82	64	63	81	85	2.104
Alcohol	36	28	28	28	27	56	24	25	28	31	35	51	397
Drugs	1	2	1	1	2	2	0	1	0	4	2	2	18
Inschrijving	24	15	36	39	44	27	37	37	23	35	25	37	379
Rijbewijs	20	19	26	17	30	17	27	19	13	17	25	25	255
Technische eisen	43	27	42	49	49	22	33	34	28	43	25	31	426
Verzekering	14	16	19	14	24	23	24	14	12	14	22	17	213
Zwaar vervoer	0	0	0	0	0	0	0	0	0	0	0	1	1
Andere	32	45	43	9	0	2	0	0	0	0	0	1	132
Onbekend	0	0	0	0	0	0	1	0	0	1	1	0	3
<b>INBREUKEN PER ZWAARTEGRAAD</b>	<b>Jan</b>	<b>Feb</b>	<b>Maa</b>	<b>Apr</b>	<b>Mei</b>	<b>Jun</b>	<b>Jul</b>	<b>Aug</b>	<b>Sep</b>	<b>Okt</b>	<b>Nov</b>	<b>Dec</b>	<b>TOTAAL</b>
<b>SNELHEID</b>	<b>Jan</b>	<b>Feb</b>	<b>Maa</b>	<b>Apr</b>	<b>Mei</b>	<b>Jun</b>	<b>Jul</b>	<b>Aug</b>	<b>Sep</b>	<b>Okt</b>	<b>Nov</b>	<b>Dec</b>	<b>TOTAAL</b>
0-10 km/u te snel	7	0	14	3	4	2	157	686	166	1.761	14	582	3.396
11-20 km/u te snel	722	863	694	1.237	1.414	566	739	1.168	639	1.043	568	589	10.242
21-30 km/u te snel	123	159	213	167	197	99	96	203	80	166	93	85	1.681
31-40 km/u te snel	30	37	80	37	46	28	19	46	31	73	25	44	496
>40 km/u te snel	21	8	36	14	10	12	25	15	12	28	8	19	208
??? km/u te snel	4	6	8	4	8	6	7	10	4	3	10	3	73
<b>Subtotaal SNELHEID</b>	<b>907</b>	<b>1.073</b>	<b>1.045</b>	<b>1.462</b>	<b>1.679</b>	<b>713</b>	<b>1.043</b>	<b>2.128</b>	<b>932</b>	<b>3.074</b>	<b>718</b>	<b>1.322</b>	<b>16.096</b>
<b>NIET-SNELHEID</b>	<b>Jan</b>	<b>Feb</b>	<b>Maa</b>	<b>Apr</b>	<b>Mei</b>	<b>Jun</b>	<b>Jul</b>	<b>Aug</b>	<b>Sep</b>	<b>Okt</b>	<b>Nov</b>	<b>Dec</b>	<b>TOTAAL</b>
1ste graad	398	271	779	153	199	705	146	145	128	137	136	155	3.352
2de graad	346	277	240	213	194	239	237	195	235	200	185	217	2.778
3de graad	74	49	110	102	72	78	70	111	153	70	91	133	1.113
4de graad	0	0	2	0	1	2	0	2	2	0	1	0	10
Onbekend/NVT	134	133	148	109	115	120	109	87	76	100	101	119	1.351
<b>Subtotaal NIET-SNELHEID</b>	<b>952</b>	<b>730</b>	<b>1.279</b>	<b>577</b>	<b>581</b>	<b>1.144</b>	<b>562</b>	<b>540</b>	<b>594</b>	<b>507</b>	<b>514</b>	<b>624</b>	<b>8.604</b>



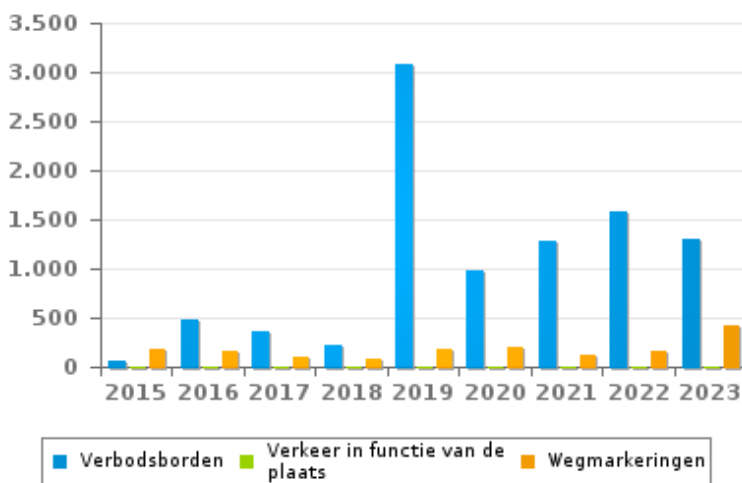
VERKEERSINBREUKEN (autosnelwegen inbegrepen) : ALGEMEEN OVERZICHT (DETAIL)

Vergelijking per jaar: 2015-2023

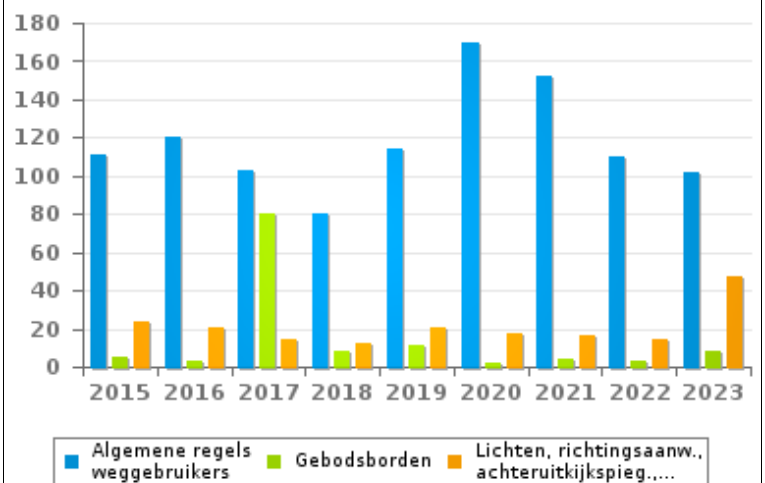
Wegcode(rest)

	2015	2016	2017	2018	2019	2020	2021	2022	2023
Verbodsborden	67	473	358	220	3.077	973	1.279	1.587	1.301
Wegmarkeringen	181	152	97	82	182	206	119	159	423
Algemene regels weggebruikers	111	120	103	80	114	170	152	110	102
Rijbewegingen	99	88	99	92	92	105	88	83	73
Voorrang	44	43	36	32	31	43	37	29	54
Lichten, richtingsaanw., achteruitkijkspieg.,...	24	21	14	12	21	18	16	14	47
Gebodsborden	5	3	80	8	11	2	4	3	8
Bevelen van bevoegde personen	13	15	17	13	11	16	11	16	11
Lading van goederen (Wegcode)	5	2	2	0	4	2	6	10	59
Vervoer van personen (Wegcode)	1	2	7	4	5	4	9	10	5
Gedrag tov bepaalde weggebruikers	9	3	2	7	6	2	0	5	11
Verkeer in functie van de plaats	2	4	2	5	9	6	2	4	5
Wegcode: andere	1	3	2	8	5	0	0	3	5
<b>TOTAAL</b>	<b>562</b>	<b>929</b>	<b>819</b>	<b>563</b>	<b>3.568</b>	<b>1.547</b>	<b>1.723</b>	<b>2.033</b>	<b>2.104</b>

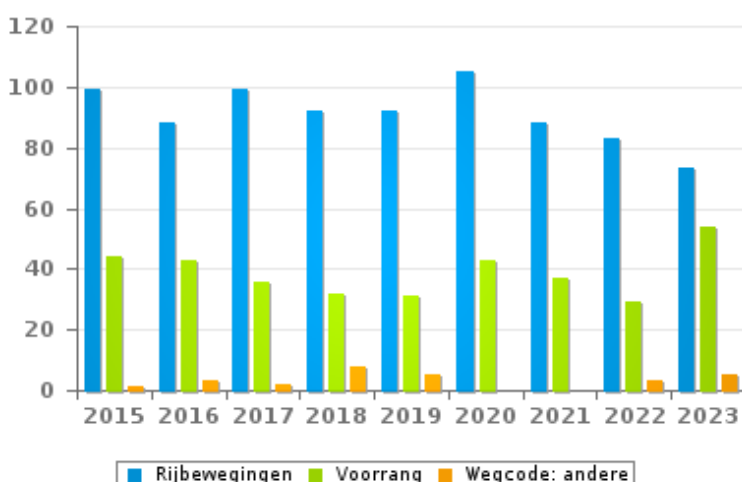
Aantal inbreuken



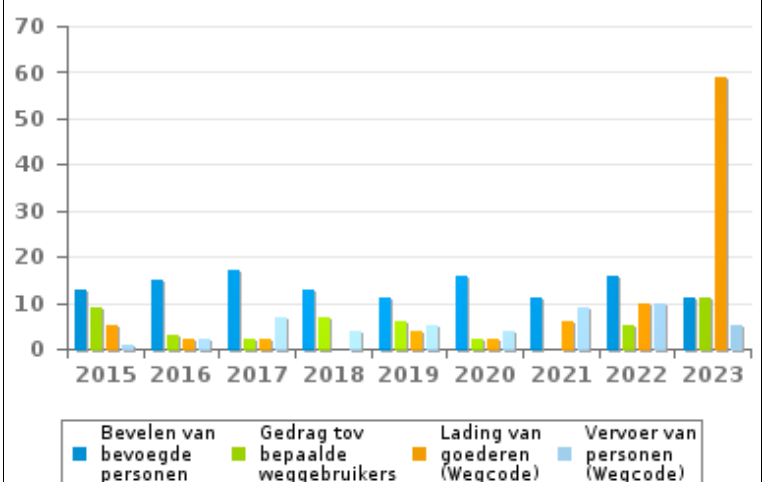
Aantal inbreuken



Aantal inbreuken



Aantal inbreuken





## VERKEERSINBREUKEN (autosnelwegen inbegrepen) : TOP 5

2023

**Alle inbreuken**

Thema	Wetsartikel	Aantal inbreuken	% (*)
Snelheid	(Opgelet: de onderstaande overtreding is alleen geldig voor Waals Gewest) Art. 11.1. Binnen de bebouwde kommen is de snelheid beperkt tot 50 km per uur [...].	9.366	37,92 %
Snelheid	(Opgelet: de onderstaande overtreding is alleen geldig voor Waals Gewest) Art. 11.1. Binnen de bebouwde kommen is de snelheid beperkt tot 50 km per uur. Op sommige openbare wegen kan evenwel een lagere of hogere snelheidsbeperking opgelegd of toegelaten worden door het verkeersbord C43 [...]. Art. 5. De weggebruikers moeten de verkeerslichten, verkeersborden en wegmarkeringen in acht nemen wanneer deze regelmatig zijn naar de vorm, voldoende zichtbaar zijn en overeenkomstig de voorschriften van [...] [het algemeen] reglement [op de politie van het wegverkeer en van het gebruik van de openbare weg] zijn aangebracht. Art. 68.3. [...] Bord C43 [met de vermelding 30]: Vanaf het verkeersbord tot het volgend kruispunt, verbod te rijden met een grotere snelheid dan [30 km per uur] [...]. Het verkeersbord C43 met de vermelding 30 km per uur, geplaatst boven het verkeersbord F1 is van toepassing op alle openbare wegen binnen de bebouwde kom.	2.609	10,56 %
Snelheid	(Opgelet: de onderstaande overtreding is alleen geldig voor Waals Gewest) Art. 2.37. "Schoolomgeving", zone van een of meerdere openbare wegen of gedeelten ervan, waarin de toegang tot een school is inbegrepen en waarvan het begin en het einde afgebakend zijn door de verkeersborden F4a en F4b. Het verkeersbord A23 wordt bij het verkeersbord F4a gevoegd. Art. 22quater. Binnen de zones afgebakend door de verkeersborden F4a en F4b is de snelheid beperkt tot 30 km per uur.	1.735	7,02 %
Stilstaan en parkeren	De overtreding op de hierna vermelde bepalingen wordt beschouwd als overtreding van 2de graad krachtens artikel 2.a).19° van KB 30-09-2005: Art. 24.al.1.1°. Het is verboden een voertuig te laten stilstaan of te laten parkeren op elke plaats waar het duidelijk een gevaar zou kunnen betekenen voor de andere weggebruikers of waar het hun onnodig zou kunnen hinderen, inzonderheid: onverminderd artikel 23.4 [van KB 01-12-1975] op de trottoirs en, binnen de bebouwde kommen, op de verhoogde bermen, behoudens plaatselijke reglementering.	1.528	6,19 %
Wegcode (rest)	Art. 5. De weggebruikers moeten de verkeerslichten, verkeersborden en wegmarkeringen in acht nemen wanneer deze regelmatig zijn naar de vorm, voldoende zichtbaar zijn en overeenkomstig de voorschriften van [...] [het algemeen] reglement [op de politie van het wegverkeer en van het gebruik van de openbare weg] zijn aangebracht. Art. 68.3. [...] Bord C3: Verboden toegang, in beide richtingen, voor iedere bestuurder.	1.156	4,68 %



## VERKEERSINBREUKEN (autosnelwegen inbegrepen) : TOP 5

2023

**4de graadsinbreuken**

Thema	Wetsartikel	Aantal inbreuken	% (*)
Wegcode (rest)	De overtreding op de hierna vermelde bepalingen wordt beschouwd als overtreding van 4de graad krachtens artikel 4.7° van KB 30-09-2005 :Art. 50. Behoudens speciale toelating van de wettelijke gemachtigde overheid zijn verboden op de openbare weg, alle snelheids- en sportwedstrijden, inzonderheid snelheids-, regelmatigheids- of behendigheidsritten of -wedstrijden.	5	0,02 %
Wegcode (rest)	De overtreding op de hierna vermelde bepalingen wordt beschouwd als overtreding van 4de graad krachtens artikel 4.4° van KB 30-09-2005 : Art. 20.3.1°. Het is verboden zich op een overweg te begeven wanneer de slagbomen in beweging of gesloten zijn.	2	0,01 %
Wegcode (rest)	De overtreding op de hierna vermelde bepalingen wordt beschouwd als overtreding van 4de graad krachtens artikel 4.4° van KB 30-09-2005 : Art. 20.3.2°. Het is verboden zich op een overweg te begeven wanneer de rode knipperlichten branden.	2	0,01 %
Wegcode (rest)	De overtreding op de hierna vermelde bepalingen wordt beschouwd als overtreding van 4de graad krachtens artikel 4.3° van KB 30-09-2005 :Art. 17.2.3°. Het links inhalen van een gespan [...] of van een voertuig met meer dan twee wielen is verboden bij het naderen van de top van een helling en in bochten, wanneer de zichtbaarheid onvoldoende is, behalve indien kan ingehaald worden zonder de doorlopende witte streep te overschrijden die het voor de tegenliggers bestemde deel van de rijbaan aflijnt.	1	0,00 %

(\*) % ten opzichte van totaal aantal inbreuken



# VERKEERSINBREUKEN (autosnelwegen inbegrepen) : MOMENT

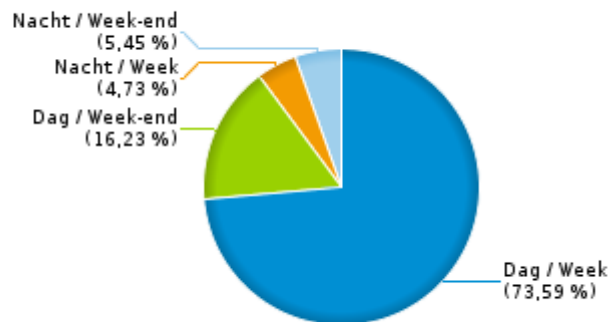
## Aantal inbreuken per moment van de week 2023

	Week			Week-end			TOTAAL
	Dag	Nacht	Subtotaal	Dag	Nacht	Subtotaal	
Snelheid	11.399	958	12.357	2.822	917	3.739	16.096
Stilstaan en parkeren	2.806	9	2.815	701	50	751	3.566
GSM	611	0	611	34	3	37	648
Helm en beschermende kledij	20	0	20	1	0	1	21
Gordel en kinderzitje	209	0	209	20	11	31	240
Verkeerslichten	145	11	156	36	9	45	201
Wegcode (rest)	1.858	92	1.950	105	49	154	2.104
Alcohol	105	37	142	101	154	255	397
Drugs	9	1	10	4	4	8	18
Inschrijving	274	12	286	63	30	93	379
Rijbewijs	155	19	174	30	51	81	255
Technische eisen	312	13	325	58	43	101	426
Verzekering	144	16	160	29	24	53	213
Zwaar vervoer	1	0	1	0	0	0	1
Andere	127	0	127	4	1	5	132
Onbekend	2	0	2	1	0	1	3
<b>TOTAAL</b>	<b>18.177</b>	<b>1.168</b>	<b>19.345</b>	<b>4.009</b>	<b>1.346</b>	<b>5.355</b>	<b>24.700</b>

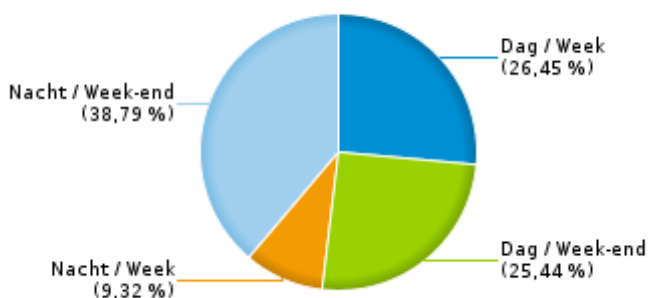
Weekend: van vrijdag 22.00u tot maandag 06.00u  
Week: van maandag 06.00u tot vrijdag 22.00u

Dag: van 06.00u tot 22.00u  
Nacht: van 22.00u tot 06.00u

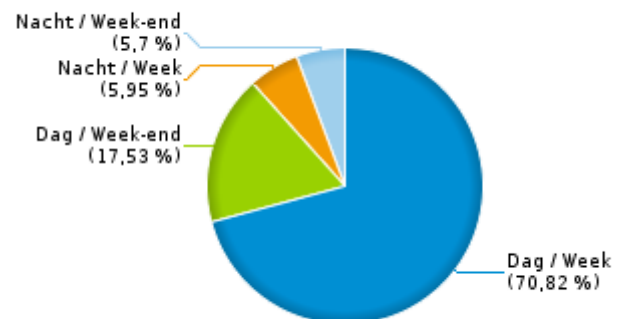
% inbreuken per moment - 2023



% alcoholinbreuken per moment - 2023



% snelheidsinbreuken per moment - 2023







## SNELHEIDSINBREUKEN (autosnelwegen inbegrepen) : PLAATS

2023

## Anderlues

Straat	Huis nr	Km paal	0-10 km/u te snel	11-20 km/u te snel	21-30 km/u te snel	31-40 km/u te snel	>40 km/u te snel	??? km/u te snel	TOTAAL
CHAUSSEE DE BASCOUP VERS ANDERLUES	41		0	1	0	0	0	0	1
CHAUSSEE DE BASCOUP VERS MORLANWELZ	50		0	6	1	0	0	0	7
CHAUSSEE DE BASCOUP VERS PIETON	50		0	22	2	0	0	0	24
CHAUSSEE DE CHARLEROI VERS BINCHE	119		1	55	4	4	4	0	68
CHAUSSEE DE CHARLEROI VERS BINCHE	71		0	1	0	0	0	0	1
CHAUSSEE DE CHARLEROI VERS FONTAINE-L'EVEQUE	44		0	1	0	0	0	0	1
Chaussée de Mons	141		0	29	4	3	0	0	36
Chaussée de Mons			0	0	0	0	0	2	2
Chaussée de Mons	117		0	0	0	0	0	1	1
Chaussée de Mons	131		0	0	0	0	0	1	1
CHAUSSEE DE MONS VERS ANDERLUES	141		0	26	6	1	3	0	36
CHAUSSEE DE MONS VERS BINCHE	141		0	13	2	2	0	0	17
Chaussée de Thuin	345		0	0	0	0	0	1	1
CHAUSSEE DE THUIN ANDERLUES VERS ANDERLUES	273		0	100	25	6	4	0	135
CHAUSSEE DE THUIN ANDERLUES VERS THUIN	273		0	162	23	4	2	0	191
CHAUSSEE DE THUIN VERS ANDERLUES	273		0	40	3	0	3	0	46
CHAUSSEE DE THUIN VERS THUIN	273		0	66	7	5	3	0	81
N054 VERS LOBBES		4.2	0	15	5	2	2	0	24
N059 BK 14.7 VERS FELUY		14.7	16	57	14	3	2	0	92
N059 BK 16.3 VERS FELUY		16.3	25	71	28	18	12	0	154
N059 VERS FELUY		16.3	26	123	53	26	9	0	237
N059 VERS FELUY		14.7	13	122	25	9	4	0	173
N59 DIRECTION FELUY		14.7	7	23	12	2	0	0	44
N59 Richting A7-Feluy		14.7	0	2	0	0	0	0	2
N59 Richting Gozée (Thuin)		16.6	0	36	55	27	13	0	131
N59 Richting Gozée (Thuin)		16.5	0	30	51	29	10	0	120
N59 Richting Gozée (Thuin)		14.0	0	0	0	0	0	1	1
N59 Richting Gozée (Thuin)		15.0	0	0	0	1	0	0	1



## SNELHEIDSINBREUKEN (autosnelwegen inbegrepen) : PLAATS

2023

## Anderlues

Straat	Huis nr	Km paal	0-10 km/u te snel	11-20 km/u te snel	21-30 km/u te snel	31-40 km/u te snel	>40 km/u te snel	??? km/u te snel	TOTAAL
N59 Richting Gozée (Thuin)		15.6	0	0	0	0	0	1	1
N59 Richting Gozée (Thuin)			0	0	0	0	0	1	1
N90 - CHAUSSEE DE MONS VERS ANDERLUES	141		0	7	3	2	1	0	13
N90 - CHAUSSEE DE MONS VERS BINCHE	141		0	8	5	0	0	0	13
ROUTE N59 - DIRECTION FELUY	*	14.7	1	7	0	0	0	0	8
Rue à Dettes	99		0	1	0	0	0	0	1
RUE A DETTES DIR BINCHE	99		0	10	1	0	0	0	11
RUE A DETTES DIR FONTAINE-L'EVEQUE	99		0	9	4	1	0	0	14
RUE A DETTES VERS BINCHE	99		0	0	0	1	0	0	1
RUE A DETTES VERS FONTAINE-L'EVEQUE	99		0	1	1	0	0	0	2
Rue Albert Ier			0	0	0	0	0	1	1
Rue du Château			0	0	0	0	0	1	1
Rue Jules Destrée	116		0	0	0	0	0	1	1
Rue Jules Destrée	57		0	0	0	1	0	0	1
RUE JULES DESTREE VERS ANDERLUES	53		0	18	0	0	0	0	18
RUE JULES DESTREE VERS ANDERLUES	57		0	6	2	0	0	0	8
RUE JULES DESTREE VERS ANDERLUES	89		0	3	0	0	1	0	4
RUE JULES DESTREE VERS CARNIERES	57		0	14	0	0	0	0	14
RUE JULES DESTREE VERS CARNIERES	53		0	6	0	1	0	0	7
RUE JULES DESTREE VERS CARNIERES	89		0	2	0	0	0	0	2
RUE JULES DESTREE VERS LOBBES	118		0	1	1	0	0	0	2
RUE JULES DESTREE VERS MORLANWELZ	118		0	1	0	0	0	0	1
<b>TOTAAL</b>			<b>89</b>	<b>1.095</b>	<b>337</b>	<b>148</b>	<b>73</b>	<b>11</b>	<b>1.753</b>

## Binche

Straat	Huis nr	Km paal	11-20 km/u te snel	21-30 km/u te snel	31-40 km/u te snel	>40 km/u te snel	??? km/u te snel	TOTAAL
AVENUE ALBERT-ELISABETH VERS BRAY	80		142	27	6	1	0	176



## SNELHEIDSINBREUKEN (autosnelwegen inbegrepen) : PLAATS

2023

## Binche

Straat	Huis nr	Km paal	11-20 km/u te snel	21-30 km/u te snel	31-40 km/u te snel	>40 km/u te snel	??? km/u te snel	TOTAAL
AVENUE ALBERT-ELISABETH VERS MORLANWELZ	80		11	1	1	0	0	13
Avenue Charles Deliège	74		0	0	0	0	1	1
Avenue Léopold	156		129	10	1	2	0	142
Avenue Léopold	240		7	2	0	0	0	9
Avenue Léopold	242		3	0	0	0	0	3
Avenue Léopold	250		2	0	0	0	0	2
Avenue Léopold III			0	0	0	0	1	1
AVENUE LEOPOLD III VERS LA LOUVIERE	156		26	9	0	0	0	35
AVENUE LEOPOLD III VERS LA LOUVIERE	242		2	1	0	0	0	3
AVENUE LEOPOLD III VERS LA LOUVIERE	240		2	0	0	0	0	2
AVENUE LEOPOLD III VERS LA LOUVIERE	250		1	0	0	0	0	1
AVENUE LEOPOLD III VERS MONS	156		83	4	2	0	0	89
AVENUE LEOPOLD III VERS MONS	250		14	1	0	0	0	15
AVENUE LEOPOLD III VERS MONS	240		8	1	0	0	0	9
Avenue Marie-José	49		1	0	0	0	0	1
Avenue Marie-José	63		0	1	0	0	0	1
AVENUE MARIE-JOSE VERS BINCHE	63		68	9	0	1	0	78
AVENUE MARIE-JOSE VERS RESSAIX	63		260	47	14	4	0	325
AVENUE MARIE-JOSE VERS RESSAIX	49		1	1	0	0	0	2
AVENUE PRINCE BAUDOUIIN VERS BINCHE	81		3	0	0	0	0	3
AVENUE PRINCE BAUDOUIIN VERS LA LOUVIERE	81		14	0	0	0	0	14
CARREFOUR N 90 - AVENUE DU CHARBONNAGE VERS MONS	-		262	37	10	7	0	316
CARREFOUR RN90 - AVENUE DU CHARBONNAGE VERS MONS	**		38	9	2	1	0	50
Chaussée Brunehault	237		102	22	4	9	0	137
Chaussée Brunehault	80		9	3	0	0	0	12
Chaussée Brunehault	110		1	1	0	0	0	2



## SNELHEIDSINBREUKEN (autosnelwegen inbegrepen) : PLAATS

2023

## Binche

Straat	Huis nr	Km paal	11-20 km/u te snel	21-30 km/u te snel	31-40 km/u te snel	>40 km/u te snel	??? km/u te snel	TOTAAL
Chaussée Brunehault			0	0	0	0	1	1
CHAUSSEE BRUNEHULT VERS BINCHE	237		16	2	0	2	0	20
CHAUSSEE BRUNEHULT VERS BINCHE	110		2	0	0	0	0	2
CHAUSSEE BRUNEHULT VERS MORLANWELZ	237		10	0	0	0	0	10
CHAUSSEE BRUNEHULT VERS MORLANWELZ	110		0	1	0	0	0	1
Chaussée d'Estinnes	81		0	0	0	0	1	1
CHAUSSEE D'ESTINNES VERS BINCHE	36		4	5	0	0	0	9
CHAUSSEE D'ESTINNES VERS BINCHE	38		6	2	0	0	0	8
CHAUSSEE D'ESTINNES VERS ESTINNES	36		11	1	1	1	0	14
CHAUSSEE D'ESTINNES VERS ESTINNES	38		2	2	0	0	0	4
Grand Place			0	0	0	0	1	1
N 27 - AVENUE LEOPOLD III VERS MANAGE	156	35.4	99	9	0	3	0	111
N 27 - AVENUE LEOPOLD III VERS MONS	156	35.4	145	11	1	4	0	161
N55 Richting N7-Edingen			0	0	0	0	2	2
N55 Richting N7-Edingen		29.7	0	1	0	0	0	1
N55 Richting Solre-sur-Sambre (Erquelines)			0	0	0	0	1	1
N 55 - RUE DE MERBES VERS BINCHE	257		54	8	0	0	0	62
N 55 - RUE DE MERBES VERS MERBES-LE-CHATEAU	257		71	9	7	0	0	87
N 563 - CHAUSSEE BRUNEHULT VERS BINCHE	237		98	9	4	7	0	118
N 563 - CHAUSSEE BRUNEHULT VERS MORLANWELZ	237		68	28	10	7	0	113
N 90 - ROUTE DE CHARLEROI VERS ANDERLUES	14		359	43	10	4	0	416
N 90 - ROUTE DE MONS VERS BINCHE	264	14.57	121	12	8	5	0	146
N 90 - ROUTE DE MONS VERS MONS	264	14.57	364	46	10	7	0	427
Route de Charleroi			0	0	0	0	3	3
Route de Charleroi	14		0	0	0	0	2	2
Route de Charleroi	210		0	0	0	0	1	1
Route de Charleroi	320		0	0	0	0	1	1
ROUTE DE CHARLEROI VERS ANDERLUES	14		449	45	19	4	0	517



## SNELHEIDSINBREUKEN (autosnelwegen inbegrepen) : PLAATS

2023

## Binche

Straat	Huis nr	Km paal	11-20 km/u te snel	21-30 km/u te snel	31-40 km/u te snel	>40 km/u te snel	??? km/u te snel	TOTAAL
Route de Mons	264		354	49	16	2	0	421
Route de Mons			0	0	0	0	1	1
ROUTE DE MONS VERS BINCHE A WAUDREZ	264		40	10	5	0	0	55
ROUTE DE MONS VERS MONS A WAUDREZ	264		178	20	4	3	0	205
Rue Albert-Elisabeth	80		9	2	0	0	0	11
Rue Albert-Elisabeth	266		0	0	0	0	1	1
RUE ALBERT-ELISABETH VERS LA LOUVIERE	100		3	0	0	0	0	3
RUE ALBERT ELISABETH VERS MONS	80		40	4	1	0	0	45
RUE ALBERT ELISABETH VERS MONS	235		22	2	0	1	0	25
RUE ALBERT ELISABETH VERS MONS	100		19	1	0	0	0	20
RUE ALBERT-ELISABETH VERS MONS	80		71	11	6	3	0	91
RUE ALBERT-ELISABETH VERS MONS	100		28	13	0	1	0	42
RUE ALBERT ELISABETH VERS RESSAIX	235		141	17	1	0	0	159
RUE ALBERT ELISABETH VERS RESSAIX	80		11	0	0	0	0	11
RUE ALBERT ELISABETH VERS RESSAIX	100		6	0	0	0	0	6
RUE ALBERT-ELISABETH VERS RESSAIX	80		16	4	0	0	0	20
RUE ALBERT-ELISABETH VERS RESSAIX	100		1	1	0	0	0	2
Rue Alphonse Gravis	57		0	0	0	0	1	1
Rue de Fontaine	202		0	0	0	0	1	1
Rue de la Chapelette	44		0	0	0	0	1	1
Rue de Lobbes	94		0	0	0	0	2	2
RUE DE MAURAGE VERS BRAY	59		4	2	0	0	0	6
RUE DE MAURAGE VERS MAURAGE	59		15	5	0	0	0	20
Rue de Merbes	257		88	8	3	3	0	102
Rue de Merbes	266		2	0	0	0	0	2
RUE DE MERBES VERS BINCHE	257		34	6	2	0	0	42
RUE DE MERBES VERS MERBES-LE-CHATEAU	257		235	32	14	7	0	288
RUE DE NAMUR VERS BINCHE	95		5	2	0	0	0	7



## SNELHEIDSINBREUKEN (autosnelwegen inbegrepen) : PLAATS

2023

## Binche

Straat	Huis nr	Km paal	11-20 km/u te snel	21-30 km/u te snel	31-40 km/u te snel	>40 km/u te snel	??? km/u te snel	TOTAAL
RUE DE NAMUR VERS BINCHE	18		1	0	0	0	0	1
RUE DE NAMUR VERS RESSAIX	95		5	0	0	0	0	5
RUE DE NAMUR VERS RESSAIX	18		1	0	0	0	0	1
Rue des Mineurs	83-85		267	51	9	0	0	327
Rue des Mineurs	25		106	24	18	2	0	150
Rue des Mineurs	85		0	0	0	0	2	2
Rue des Mineurs			0	0	0	0	2	2
RUE DES MINEURS VERS BINCHE	83-85		40	2	2	0	0	44
RUE DES MINEURS VERS BINCHE	25		30	10	0	1	0	41
RUE DES MINEURS VERS LA LOUVIERE	25		89	24	5	2	0	120
RUE DES MINEURS VERS LA LOUVIERE	83-85		73	6	0	2	0	81
RUE DES MINEURS VERS LA LOUVIERE	103		0	3	0	0	0	3
RUE DE WALHAIN VERS BINCHE	118		208	28	4	0	0	240
RUE DE WALHAIN VERS BINCHE	99		1	0	0	0	0	1
RUE DE WALHAIN VERS LOBBES	118		339	29	4	4	0	376
RUE DE WALHAIN VERS LOBBES	99		8	0	0	0	0	8
RUE D'HAVRE VERS LA LOUVIERE	24		2	2	0	0	0	4
RUE D'HAVRE VERS MONS	24		6	1	0	0	0	7
Rue Fernand Gobiet			0	0	0	0	1	1
Rue Georges Dehavay			0	0	0	0	1	1
RUE JULES DESTREE VERS ANDERLUES	57		16	4	0	0	0	20
RUE JULES DESTREE VERS CARNIERES	57		9	2	0	0	0	11
RUE MAHY-FAUT VERS BINCHE	181		7	0	0	0	0	7
RUE MAHY FAUX VERS BINCHE	189		140	25	3	0	0	168
RUE MAHY FAUX VERS BUVRINNES	189		176	20	7	2	0	205
RUE SAINT-FIACRE VERS BINCHE	56-58		25	2	0	0	0	27
RUE SAINT-FIACRE VERS BINCHE	34		8	5	0	0	0	13
RUE SAINT-FIACRE VERS BUVRINNES	56-58		27	1	0	0	0	28



## SNELHEIDSINBREUKEN (autosnelwegen inbegrepen) : PLAATS

2023

## Binche

Straat	Huis nr	Km paal	11-20 km/u te snel	21-30 km/u te snel	31-40 km/u te snel	>40 km/u te snel	??? km/u te snel	TOTAAL
RUE SAINT-FIACRE VERS BUVRINNES	34		10	0	0	0	0	10
Rue Salvador Allende	95		0	0	0	0	1	1
RUE SALVADOR ALLENDE VERS BINCHE	102		2	0	0	0	0	2
RUE SALVADOR ALLENDE VERS LEVAL-TRAHEGNIES	102		2	0	0	0	0	2
<b>TOTAAL</b>			<b>5.988</b>	<b>848</b>	<b>214</b>	<b>102</b>	<b>29</b>	<b>7.181</b>

## Erquelinnes

Straat	Huis nr	Km paal	0-10 km/u te snel	11-20 km/u te snel	21-30 km/u te snel	31-40 km/u te snel	>40 km/u te snel	??? km/u te snel	TOTAAL
MONT DE SOLRE VERS MERBES LE CHATEAU	77		0	7	0	0	0	0	7
MONT DE SOLRE VERS RN40	77		0	10	0	0	0	0	10
N40 VERS BEAUMONT	52		0	31	8	2	1	0	42
N40 VERS MONS	52		1	33	3	1	0	0	38
Neuville			0	0	0	0	0	1	1
Petit Binche			0	0	0	0	0	1	1
RN 40 VERS BEAUMONT	52		0	5	5	0	0	0	10
RN40 VERS BEAUMONT	415		1	14	4	0	0	0	19
RN40 VERS BEAUMONT	34		0	10	2	1	0	0	13
RN40 VERS BEAUMONT	345		0	5	1	0	0	0	6
RN40 VERS BEAUMONT	356		0	3	0	0	0	0	3
RN 40 VERS MONS	52		0	10	3	1	0	0	14
RN40 VERS MONS	415		0	49	7	3	2	0	61
RN40 VERS MONS	345		0	8	3	1	1	0	13
RN40 VERS MONS	34		1	4	2	1	0	0	8
RN40 VERS MONS	356		0	3	1	0	0	0	4
Route de Mons			0	0	0	0	0	3	3
Route de Mons	28		0	0	0	0	0	1	1
Rue Albert Ier	237		0	0	0	0	0	1	1



## SNELHEIDSINBREUKEN (autosnelwegen inbegrepen) : PLAATS

2023

## Erquelinnes

Straat	Huis nr	Km paal	0-10 km/u te snel	11-20 km/u te snel	21-30 km/u te snel	31-40 km/u te snel	>40 km/u te snel	??? km/u te snel	TOTAAL
Rue Albert Ier	248		0	0	0	0	0	1	1
RUE ALBERT IER VERS JEUMONT	40		607	115	10	2	1	0	735
RUE ALBERT IER VERS MERBES-LE-CHATEAU	40		323	60	2	1	0	0	386
Rue de Grand-Reng	61		0	0	1	0	0	0	1
RUE DE GRAND RENG VERS GRAND RENG	61		0	19	2	1	0	0	22
RUE DE GRAND-RENG VERS GRAND RENG	61		0	1	1	0	0	0	2
RUE DE GRAND-RENG VERS GRAND-RENG	102		0	3	0	0	0	0	3
RUE DE GRAND RENG VERS RUE DE MAUBEUGE	61		0	10	2	1	0	0	13
RUE DE GRAND-RENG VERS RUE DE MAUBEUGE	102		0	4	3	0	0	0	7
RUE DE GRAND-RENG VERS RUE DE MAUBEUGE	61		0	1	1	0	0	0	2
Rue de la Gare	50		0	0	0	0	1	0	1
RUE DE LA GARE VERS BEAUMONT	50		0	20	3	1	0	0	24
RUE DE LA GARE VERS ERQUELINNES	164		0	15	0	0	0	0	15
RUE DE LA GARE VERS MERBES LE CHATEAU	50		0	22	6	0	0	0	28
RUE DE LA GARE VERS MERBES LE CHATEAU	164		0	22	3	0	0	0	25
Rue de la Thure	106		0	1	0	1	0	0	2
RUE DE LA THURE VERS CENTRE BERSILLIES L'ABBAYE	106		0	10	0	0	0	0	10
RUE DE LA THURE VERS RN40	106		0	7	1	0	0	0	8
RUE DE MAUBEUGE VERS ERQUELINNES	168		20	9	4	1	0	0	34
RUE DE MAUBEUGE VERS JEUMONT	168		150	29	3	0	0	0	182
Rue des Usines			0	0	0	0	0	1	1
Rue du Port			0	0	0	0	0	1	1
RUE JOSEPH WAUTERS VERS GRAND-RENG	170		0	4	1	0	0	0	5
RUE JOSEPH WAUTERS VERS JEUMONT	170		0	4	1	0	0	0	5
RUE JOSEPH WAUTERS VERS JEUMONT (FRANCE)	54		0	7	0	0	0	0	7
<b>TOTAAL</b>			<b>1.103</b>	<b>555</b>	<b>83</b>	<b>18</b>	<b>6</b>	<b>10</b>	<b>1.775</b>

## Estinnes





## SNELHEIDSINBREUKEN (autosnelwegen inbegrepen) : PLAATS

2023

Straat	Huis nr	Km paal	0-10 km/u te snel	11-20 km/u te snel	21-30 km/u te snel	31-40 km/u te snel	>40 km/u te snel	??? km/u te snel	TOTAAL
Chaussée Brunehaut	153		0	0	0	0	0	1	1
Chaussée Brunehaut	341		0	0	0	0	0	1	1
CHAUSSEE BRUNEAULT VERS BINCHE	107		0	39	17	5	2	0	63
CHAUSSEE BRUNEAULT VERS ESTINNES	107		0	34	19	3	1	0	57
N 563 VERS BINCHE	88		0	33	8	3	0	0	44
N 563 VERS BINCHE	357		0	10	0	0	0	0	10
N563 VERS BINCHE	88		0	297	41	11	2	0	351
N563 VERS BINCHE	107		0	29	6	2	0	0	37
N563 VERS BINCHE	360		0	3	1	0	0	0	4
N 563 VERS GIVRY	88		0	21	2	0	0	0	23
N 563 VERS GIVRY	357		0	2	0	0	0	0	2
N 563 VERS GIVRY	360		0	2	0	0	0	0	2
N563 VERS GIVRY	88		0	206	27	2	2	0	237
N563 VERS GIVRY	107		0	36	7	1	0	0	44
RN 40 VERS ERQUELINNES	26		0	119	10	1	0	0	130
RN 40 VERS MONS	26		0	52	7	0	0	0	59
RUE DE BIENNE VERS BUVRINNES	15		0	1	0	0	0	0	1
RUE DE BIENNE VERS VELLEREILLE-LES-BRAYEUX	15		0	3	0	0	0	0	3
RUE DE LA BUISSIERE VERS FAUROEULX	37		0	7	0	1	0	0	8
RUE DE LA BUISSIERE VERS HAULCHIN	27		0	7	2	0	0	0	9
RUE DE LA BUISSIERE VERS RN563	27		0	5	0	1	0	0	6
RUE DE LA BUISSIERE VERS VELLEREILLE-LE-SEC	37		0	3	0	0	0	0	3
Rue de Mons	7		0	0	0	0	0	2	2
RUE DU VILLAGE VERS HAULCHIN	13		0	5	0	0	0	0	5
RUE DU VILLAGE VERS PEISSANT	13		0	1	0	0	0	0	1
RUE GODUTS VERS PEISSANT	5		0	18	2	0	0	0	20
RUE GODUTS VERS VELLEREILLE-LES-BRAYEUX	5		0	64	3	1	0	0	68
RUE GRANDE VERS FAUROEULX	90		0	2	0	0	0	0	2
RUE NOUVELLE VERS BUVRINNES	33		21	2	0	0	0	0	23



## SNELHEIDSINBREUKEN (autosnelwegen inbegrepen) : PLAATS

2023

Straat	Huis nr	Km paal	0-10 km/u te snel	11-20 km/u te snel	21-30 km/u te snel	31-40 km/u te snel	>40 km/u te snel	??? km/u te snel	TOTAAL
RUE NOUVELLE VERS VELLEREILLE-LES-BRAYEUX	33		6	1	0	0	0	0	7
RUE PROVINCIALE VERS BINCHE	30		0	8	0	0	0	0	8
RUE PROVINCIALE VERS ERQUELINNES	30		0	6	0	0	0	0	6
Rue Rivière			0	0	0	0	0	1	1
Rue Roi Albert			0	0	0	0	0	2	2
RUE ROI ALBERT VERS ERQUELINNES	5		0	6	0	0	0	0	6
RUE ROI ALBERT VERS GIVRY	5		0	10	2	0	0	0	12
RUE SAINT ROCH VERS BINCHE	42		0	1	0	0	0	0	1
RUE SAINT ROCH VERS ESTINNES	42		0	3	0	0	0	0	3
RUE SAINT-ROCH VERS FAUROEULX	45		0	4	0	0	0	0	4
RUE SAINT-ROCH VERS MONTIFAUX	45		0	3	0	0	0	0	3
<b>TOTAAL</b>			<b>27</b>	<b>1.043</b>	<b>154</b>	<b>31</b>	<b>7</b>	<b>7</b>	<b>1.269</b>

## Lobbes

Straat	Huis nr	Km paal	0-10 km/u te snel	11-20 km/u te snel	21-30 km/u te snel	31-40 km/u te snel	>40 km/u te snel	??? km/u te snel	TOTAAL
Grand-Rue	11		0	0	0	0	0	1	1
N562 Lobbes - Rouveroy (Estinnes)		2.0	0	0	0	0	0	1	1
N562 - RUE DRORY VERS ANDERLUES	2		658	306	49	4	2	0	1.019
N562 - RUE DRORY VERS MERBES-LE-CHATEAU	2		166	50	7	0	0	0	223
N562 VERS LOBBES		3.2	0	1	0	0	0	0	1
N562 VERS MERBES SAINTE MARIE		3.2	0	3	0	0	1	0	4
ROUTE DE ROUVEROY VERS LOBBES	5		0	6	0	0	0	0	6
ROUTE DE ROUVEROY VERS MERBES SAINTE MARIE	5		0	6	0	0	0	0	6
Rue d'Anderlues	197		0	0	0	0	0	1	1
RUE D'ANDERLUES VERS ANDERLUES	116		0	60	6	3	0	0	69
RUE D'ANDERLUES VERS ANDERLUES	169		0	14	5	0	1	0	20
RUE D'ANDERLUES VERS THUIN	116		0	25	6	1	0	0	32
RUE D'ANDERLUES VERS THUIN	169		0	3	1	0	0	0	4
Rue de Binche	109		0	0	0	0	0	1	1



## SNELHEIDSINBREUKEN (autosnelwegen inbegrepen) : PLAATS

2023

## Lobbès

Straat	Huis nr	Km paal	0-10 km/u te snel	11-20 km/u te snel	21-30 km/u te snel	31-40 km/u te snel	>40 km/u te snel	??? km/u te snel	TOTAAL
RUE DE BINCHE VERS BUVRINNES	97		0	13	5	2	0	0	20
RUE DE BINCHE VERS LOBBES	97		0	18	0	0	0	0	18
RUE DE LA GRATTIERE VERS THUIN	11		0	1	0	0	0	0	1
RUE DES BONNIERS VERS ANDERLUES	30		400	58	7	14	7	0	486
RUE DES BONNIERS VERS THUIN	30		951	230	26	34	8	0	1.249
Rue des Hayettes	30		0	0	0	0	0	1	1
RUE DES HAYETTES VERS ANDERLUES	20		0	35	3	4	0	0	42
RUE DES HAYETTES VERS LOBBES	20		0	36	9	1	0	0	46
Rue des Viviers			0	0	0	0	0	1	1
Rue des Waibes			0	0	0	0	0	1	1
RUE DES WAIBES VERS ANDERLUES	109		0	39	6	1	0	0	46
RUE DES WAIBES VERS ANDERLUES	109		0	58	5	3	0	0	66
RUE DES WAIBES VERS THUIN	109		0	99	26	2	0	0	127
Rue Evelyn Drory			0	0	0	0	0	1	1
RUE EVELYN DRORY VERS LOBBES	2		0	39	9	2	0	0	50
RUE EVELYN DRORY VERS MERBES SAINTE MARIE	2		0	43	13	2	0	0	58
<b>TOTAAL</b>			<b>2.175</b>	<b>1.143</b>	<b>183</b>	<b>73</b>	<b>19</b>	<b>8</b>	<b>3.601</b>

## Merbes-Le-Château

Straat	Huis nr	Km paal	0-10 km/u te snel	11-20 km/u te snel	21-30 km/u te snel	31-40 km/u te snel	>40 km/u te snel	??? km/u te snel	TOTAAL
N559 VERS LOBBES		11	0	2	0	0	0	0	2
N55 Richting N7-Edingen			0	0	0	0	0	1	1
N 55 - ROUTE PROVINCIALE VERS BINCHE	47		0	6	0	1	0	0	7
N 55 - ROUTE PROVINCIALE VERS ERQUELINNES	47		0	1	0	0	0	0	1
N55 VERS BINCHE	47		0	45	7	0	0	0	52
N55 VERS BINCHE	16		0	38	11	1	0	0	50
N55 VERS ERQUELINNES	47		0	42	11	2	0	0	55



## SNELHEIDSINBREUKEN (autosnelwegen inbegrepen) : PLAATS

2023

## Merbes-Le-Château

Straat	Huis nr	Km paal	0-10 km/u te snel	11-20 km/u te snel	21-30 km/u te snel	31-40 km/u te snel	>40 km/u te snel	??? km/u te snel	TOTAAL
N55 VERS ERQUELINNES	16		0	24	2	0	0	0	26
N561 Ragnies (N559)(Thuin) - Jeumont (F)			0	1	0	0	0	0	1
N561 VERS BINCHE	71		0	4	1	1	0	0	6
N561 VERS ERQUELINNES	71		0	6	1	0	0	0	7
N562 Lobbes - Rouveroy (Estinnes)			0	0	0	0	0	1	1
ROUTE DE L'ETAT VERS ESTINNES	26		0	14	0	0	0	0	14
ROUTE DE L'ETAT VERS LOBBES	26		0	19	4	0	0	0	23
Route Provinciale	75		0	0	0	0	0	1	1
Route Provinciale	84		0	0	0	0	0	1	1
ROUTE PROVINCIALE VERS BINCHE	17		2	35	8	1	0	0	46
ROUTE PROVINCIALE VERS MERBES-LE-CHATEAU	17		0	104	17	5	1	0	127
Rue de Binche			0	0	0	0	0	3	3
RUE DE BINCHE VERS BINCHE	34		0	5	0	0	0	0	5
RUE DE BINCHE VERS ERQUELINNES	34		0	3	0	0	0	0	3
RUE LEON DELVAL VERS ERQUELINNES	23		0	3	1	0	0	0	4
RUE ROULET VERS ERQUELINNES	9		0	19	5	0	0	0	24
RUE ROULET VERS THUIN	9		0	37	7	1	0	0	45
Rue Saint Martin	85		0	1	0	0	0	0	1
Rue Saint Martin			0	0	0	0	0	1	1
RUE SAINT MARTIN VERS BINCHE	85		0	6	0	0	0	0	6
RUE SAINT MARTIN VERS ERQUELINNES	85		0	3	1	0	0	0	4
<b>TOTAAL</b>			<b>2</b>	<b>418</b>	<b>76</b>	<b>12</b>	<b>1</b>	<b>8</b>	<b>517</b>



## SNELHEIDSINBREUKEN (autosnelwegen inbegrepen) : SNELHEIDSREGIME 2023

toegelaten snelheid	0-10 km/u te snel	11-20 km/u te snel	21-30 km/u te snel	31-40 km/u te snel	>40 km/u te snel	??? km/u te snel	TOTAAL
30	3.302	942	130	60	18	0	4.452
50	3	7.967	1.218	321	137	0	9.646
60	0	8	10	1	1	0	20
70	3	906	186	53	23	0	1.171
90	37	210	51	15	6	1	320
120	51	209	86	46	23	0	415
Onbekend	0	0	0	0	0	72	72
TOTAAL	3.396	10.242	1.681	496	208	73	16.096



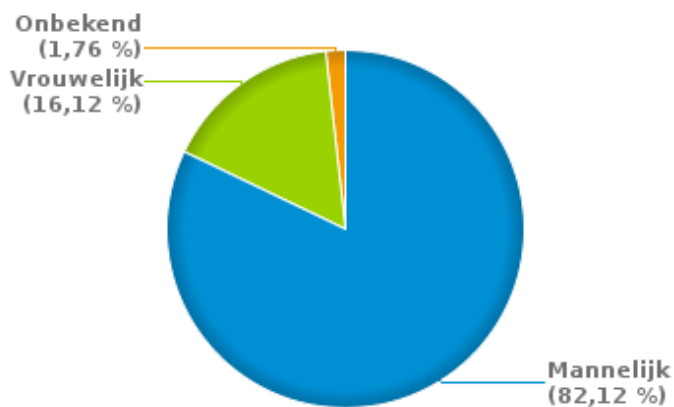
## VERKEERSINBREUKEN (autosnelwegen inbegrepen) : PROFILERING

2023

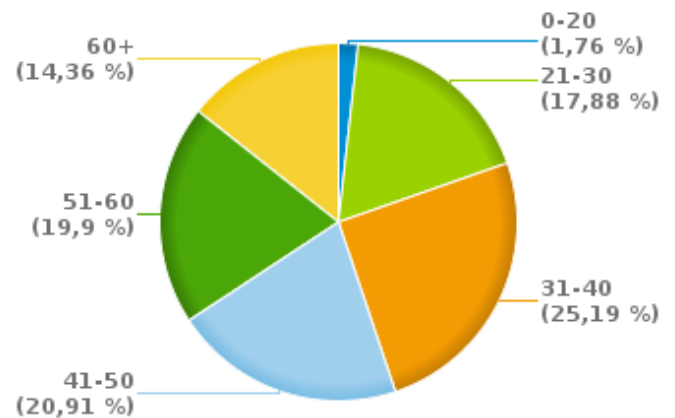
## Aantal inbreuken alcohol per geslacht en per leeftijdscategorie

	Mannelijk	Vrouwelijk	Onbekend	TOTAAL
0-20	7	0	0	7
21-30	67	4	0	71
31-40	80	18	2	100
41-50	68	13	2	83
51-60	61	16	2	79
60+	43	13	1	57
<b>TOTAAL</b>	<b>326</b>	<b>64</b>	<b>7</b>	<b>397</b>

% Alcoholinbreuken per geslacht - 2023



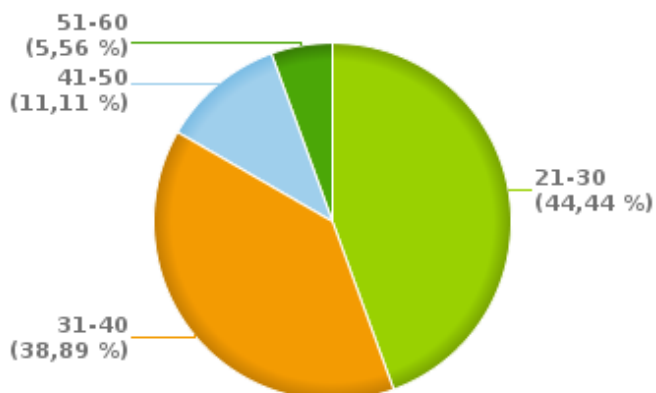
% Alcoholinbreuken per leeftijd - 2023



## Aantal inbreuken drugs per geslacht en per leeftijdscategorie

	Mannelijk	Vrouwelijk	TOTAAL
21-30	7	1	8
31-40	7	0	7
41-50	2	0	2
51-60	1	0	1
<b>TOTAAL</b>	<b>17</b>	<b>1</b>	<b>18</b>

% Drugsinbreuken per leeftijd - 2023



% Drugsinbreuken per geslacht - 2023





## VERKEERSINBREUKEN

### REPORT FILTERS

<b>Begin jaar van de inbreuken</b>	2015
<b>Einde jaar van de inbreuken</b>	2023
<b>Trimester</b>	Trim. 1;Trim. 2;Trim. 3;Trim. 4
<b>Datum van afsluiting van de gegevensbank</b>	30/04/24
<b>Politiezone</b>	PZ BINCHE-ANDERLUES-LERMES
<b>Lokale/federale eenheid</b>	
<b>Op/Buiten snelweg</b>	(autosnelwegen inbegrepen)
<b>Vaststellende politie-eenheid</b>	

<b>Refresh report datum</b>	01/07/2024 10:22:01
-----------------------------	---------------------