

**Overzicht  
Verkeersinbreuken  
(autosnelwegen inbegrepen)  
2023**

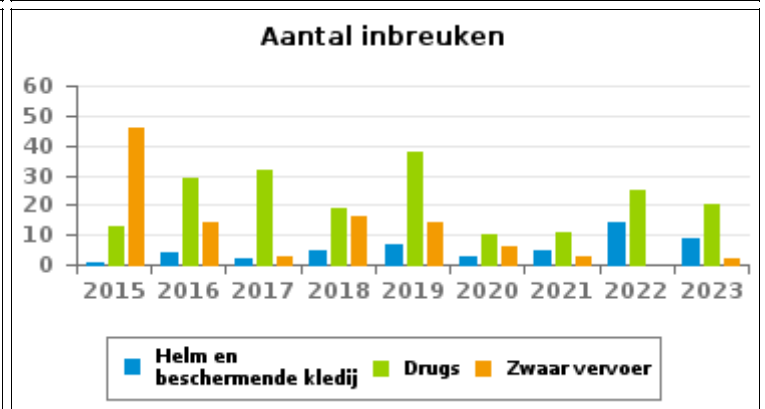
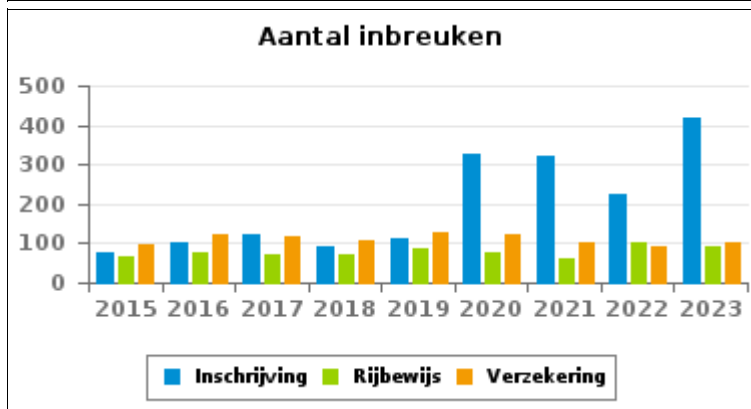
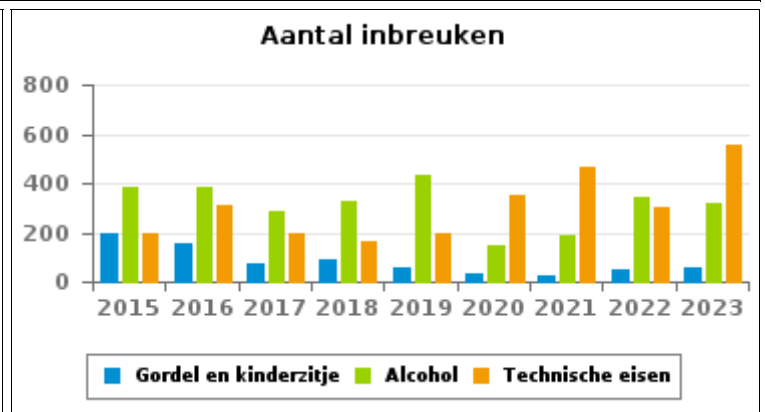
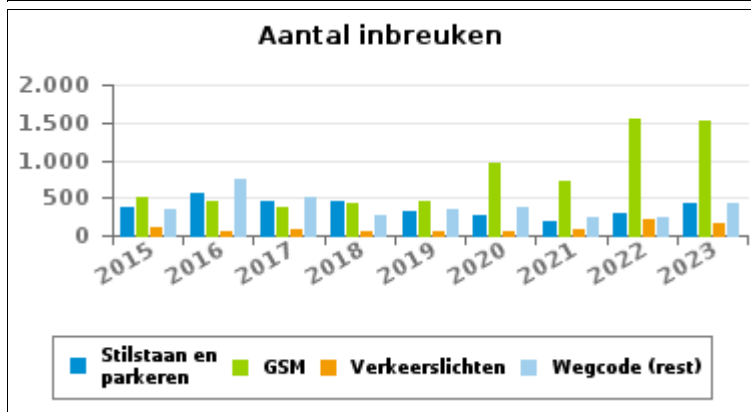
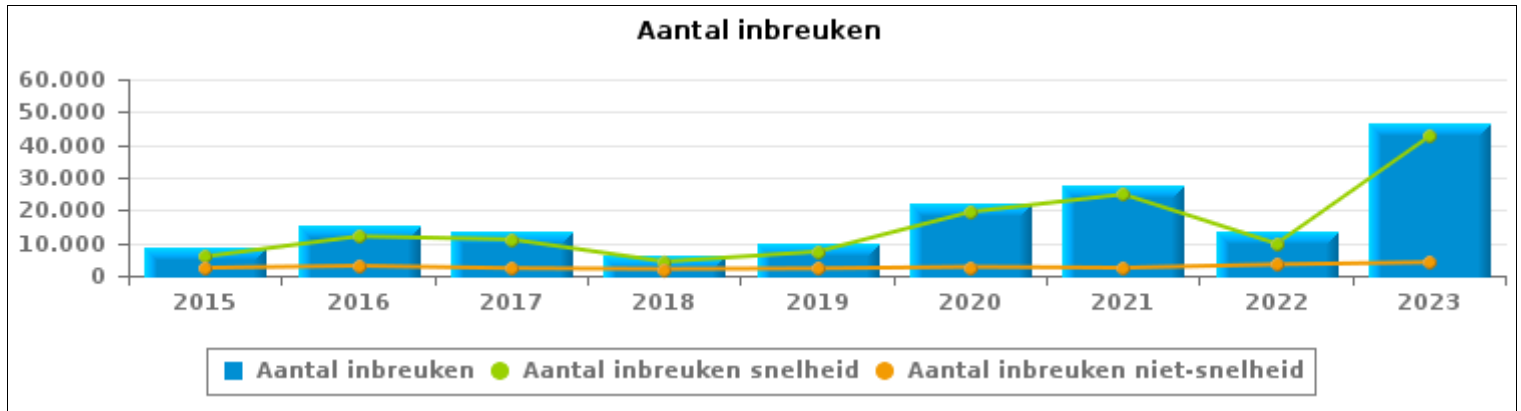
**PZ GERMINALT (THUIN)**



# VERKEERSINBREUKEN (autosnelwegen inbegrepen) : ALGEMEEN OVERZICHT

## Vergelijking per jaar: 2015-2023

	2015	2016	2017	2018	2019	2020	2021	2022	2023
<b>TOTAAL AANTAL INBREUKEN</b>	<b>8.309</b>	<b>15.062</b>	<b>13.392</b>	<b>6.361</b>	<b>9.596</b>	<b>22.202</b>	<b>27.286</b>	<b>13.244</b>	<b>46.700</b>
<b>INBREUKEN PER THEMA</b>									
	2015	2016	2017	2018	2019	2020	2021	2022	2023
Snelheid	5.879	12.040	11.087	4.294	7.359	19.491	24.858	9.797	42.588
Stilstaan en parkeren	385	547	446	452	318	274	194	281	426
GSM	495	465	364	418	446	948	731	1.551	1.519
Helm en beschermende kledij	1	4	2	5	7	3	5	14	9
Gordel en kindersitje	196	156	73	90	54	30	26	52	54
Verkeerslichten	94	54	77	43	43	51	69	204	151
Wegcode (rest)	359	758	510	262	356	363	248	247	440
Alcohol	384	380	284	324	430	146	187	346	320
Drugs	13	29	32	19	38	10	11	25	20
Inschrijving	76	102	124	92	110	329	321	227	417
Rijbewijs	67	79	72	72	86	75	62	104	91
Technische eisen	193	310	199	167	198	347	468	306	556
Verzekering	96	124	115	107	130	123	102	90	102
Zwaar vervoer	46	14	3	16	14	6	3	0	2
Andere	1	0	4	0	7	4	1	0	3
Onbekend	24	0	0	0	0	2	0	0	2



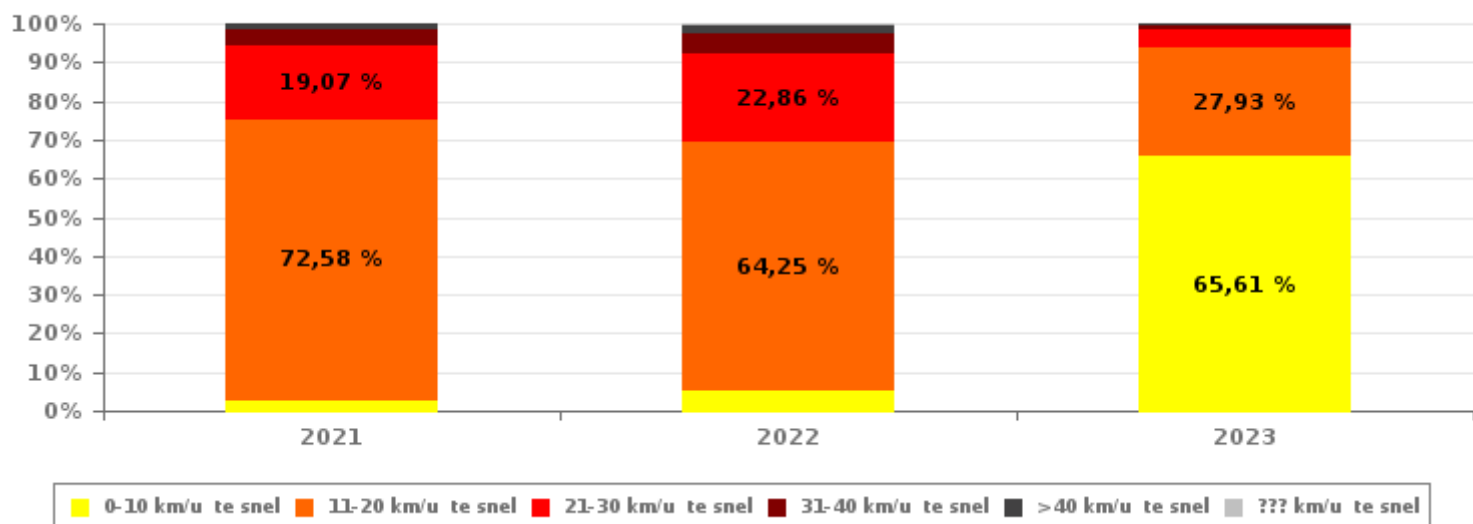


# VERKEERSINBREUKEN (autosnelwegen inbegrepen) : ALGEMEEN OVERZICHT INBREUKEN PER ZWAARTEGRAAD

Vergelijking per jaar: 2015-2023

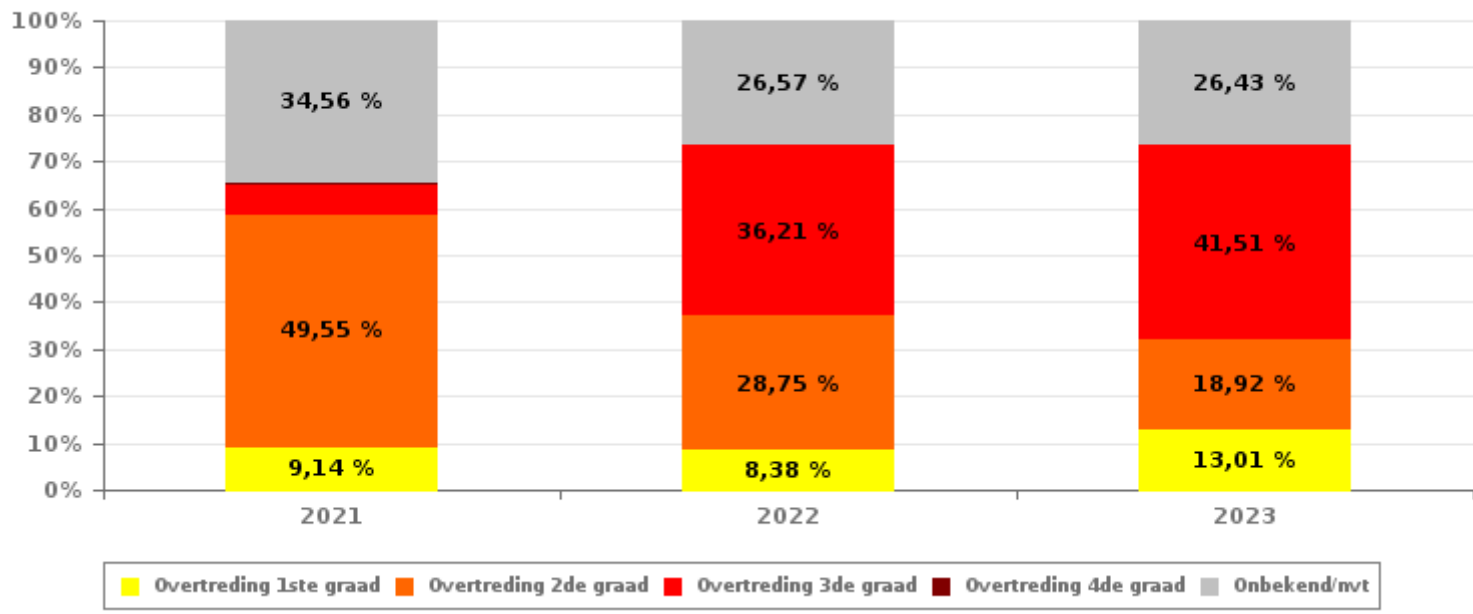
SNELHEID	2015	2016	2017	2018	2019	2020	2021	2022	2023
0-10 km/u te snel	131	304	441	63	80	386	647	505	27.943
11-20 km/u te snel	4.500	9.169	8.156	3.457	5.694	15.312	18.041	6.295	11.893
21-30 km/u te snel	918	1.926	1.894	597	1.107	2.850	4.740	2.240	2.068
31-40 km/u te snel	216	480	407	125	309	599	1.007	495	439
>40 km/u te snel	77	132	149	34	126	295	389	227	196
??? km/u te snel	37	29	40	18	43	49	34	35	49
<b>Subtotaal SNELHEID</b>	<b>5.879</b>	<b>12.040</b>	<b>11.087</b>	<b>4.294</b>	<b>7.359</b>	<b>19.491</b>	<b>24.858</b>	<b>9.797</b>	<b>42.588</b>

Aantal (snelheid) inbreuken : indeling per graad



NIET-SNELHEID	2015	2016	2017	2018	2019	2020	2021	2022	2023
1ste graad	472	1.025	724	407	301	281	222	289	535
2de graad	882	883	608	665	771	1.386	1.203	991	778
3de graad	185	137	158	123	139	218	154	1.248	1.707
4de graad	11	8	7	3	15	1	10	3	5
Onbekend/NVT	880	969	808	869	1.011	825	839	916	1.087
<b>Subtotaal NIET-SNELHEID</b>	<b>2.430</b>	<b>3.022</b>	<b>2.305</b>	<b>2.067</b>	<b>2.237</b>	<b>2.711</b>	<b>2.428</b>	<b>3.447</b>	<b>4.112</b>

Aantal (niet-snelheid) inbreuken : indeling per graad





## VERKEERSINBREUKEN (autosnelwegen inbegrepen) : ALGEMEEN OVERZICHT

## Vergelijking per maand voor het jaar 2023

	Jan	Feb	Maa	Apr	Mei	Jun	Jul	Aug	Sep	Okt	Nov	Dec	TOTAAL
<b>TOTAAL AANTAL INBREUKEN</b>	<b>1.450</b>	<b>5.305</b>	<b>4.853</b>	<b>5.576</b>	<b>4.549</b>	<b>5.678</b>	<b>5.056</b>	<b>5.445</b>	<b>2.913</b>	<b>3.357</b>	<b>1.676</b>	<b>842</b>	<b>46.700</b>
<b>INBREUKEN PER THEMA</b>	<b>Jan</b>	<b>Feb</b>	<b>Maa</b>	<b>Apr</b>	<b>Mei</b>	<b>Jun</b>	<b>Jul</b>	<b>Aug</b>	<b>Sep</b>	<b>Okt</b>	<b>Nov</b>	<b>Dec</b>	<b>TOTAAL</b>
Snelheid	1.097	4.929	4.233	5.280	4.074	5.237	4.682	5.054	2.690	3.071	1.528	713	42.588
Stilstaan en parkeren	22	31	54	18	58	37	13	20	60	53	22	38	426
GSM	155	126	348	87	236	101	124	136	65	75	39	27	1.519
Helm en beschermende kledij	0	0	1	1	2	1	3	0	1	0	0	0	9
Gordel en kinderzitje	7	5	9	5	4	6	7	3	5	1	0	2	54
Verkeerslichten	21	20	10	12	15	9	8	12	15	16	8	5	151
Wegcode (rest)	34	23	33	22	33	111	58	37	13	38	16	22	440
Alcohol	24	44	31	37	8	41	23	41	10	28	21	12	320
Drugs	1	3	4	2	0	1	5	1	1	2	0	0	20
Inschrijving	28	33	38	42	49	53	46	60	22	23	11	12	417
Rijbewijs	2	17	14	10	6	9	8	9	3	9	4	0	91
Technische eisen	46	65	62	51	53	64	62	55	26	39	22	11	556
Verzekering	12	9	16	8	10	7	15	17	2	2	4	0	102
Zwaar vervoer	0	0	0	1	0	1	0	0	0	0	0	0	2
Andere	0	0	0	0	1	0	2	0	0	0	0	0	3
Onbekend	1	0	0	0	0	0	0	0	0	0	1	0	2
<b>INBREUKEN PER ZWAARTEGRAAD</b>													
<b>SNELHEID</b>	<b>Jan</b>	<b>Feb</b>	<b>Maa</b>	<b>Apr</b>	<b>Mei</b>	<b>Jun</b>	<b>Jul</b>	<b>Aug</b>	<b>Sep</b>	<b>Okt</b>	<b>Nov</b>	<b>Dec</b>	<b>TOTAAL</b>
0-10 km/u te snel	132	3.267	2.862	3.625	2.852	3.566	3.094	3.325	1.845	2.019	986	370	27.943
11-20 km/u te snel	646	1.420	1.150	1.368	1.010	1.368	1.306	1.407	706	848	417	247	11.893
21-30 km/u te snel	254	190	171	224	155	221	198	244	101	156	87	67	2.068
31-40 km/u te snel	42	28	36	43	41	52	51	50	21	28	28	19	439
>40 km/u te snel	21	19	12	17	15	21	30	24	14	11	8	4	196
??? km/u te snel	2	5	2	3	1	9	3	4	3	9	2	6	49
<b>Subtotaal SNELHEID</b>	<b>1.097</b>	<b>4.929</b>	<b>4.233</b>	<b>5.280</b>	<b>4.074</b>	<b>5.237</b>	<b>4.682</b>	<b>5.054</b>	<b>2.690</b>	<b>3.071</b>	<b>1.528</b>	<b>713</b>	<b>42.588</b>
<b>NIET-SNELHEID</b>	<b>Jan</b>	<b>Feb</b>	<b>Maa</b>	<b>Apr</b>	<b>Mei</b>	<b>Jun</b>	<b>Jul</b>	<b>Aug</b>	<b>Sep</b>	<b>Okt</b>	<b>Nov</b>	<b>Dec</b>	<b>TOTAAL</b>
1ste graad	35	28	36	17	92	104	79	43	22	41	14	24	535
2de graad	51	70	93	72	59	94	49	67	76	69	32	46	778
3de graad	181	139	365	96	247	121	134	156	84	98	52	34	1.707
4de graad	0	0	0	2	0	0	0	1	0	0	0	2	5
Onbekend/NVT	86	139	126	109	77	122	112	124	41	78	50	23	1.087
<b>Subtotaal NIET-SNELHEID</b>	<b>353</b>	<b>376</b>	<b>620</b>	<b>296</b>	<b>475</b>	<b>441</b>	<b>374</b>	<b>391</b>	<b>223</b>	<b>286</b>	<b>148</b>	<b>129</b>	<b>4.112</b>



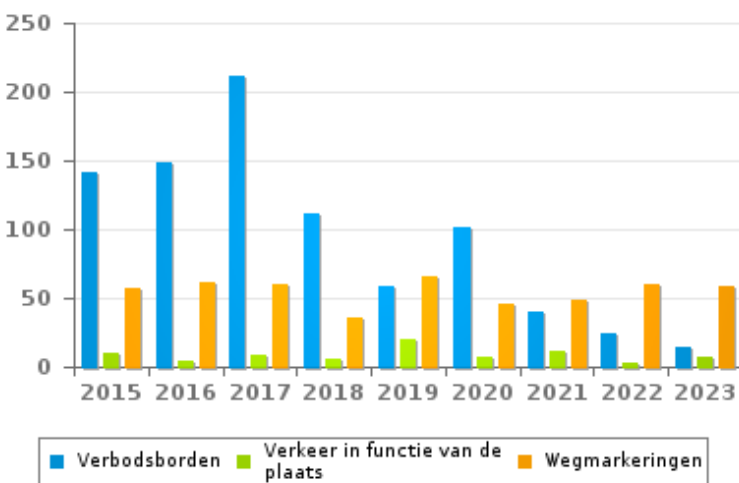
VERKEERSINBREUKEN (autosnelwegen inbegrepen) : ALGEMEEN OVERZICHT (DETAIL)

Vergelijking per jaar: 2015-2023

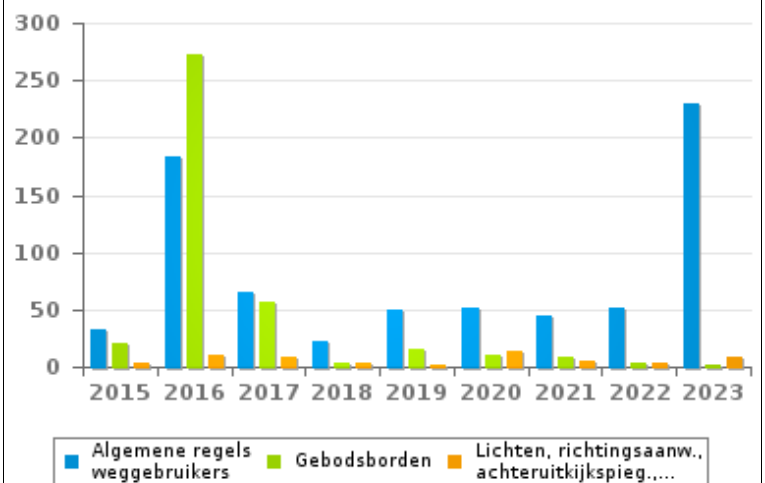
Wegcode(rest)

	2015	2016	2017	2018	2019	2020	2021	2022	2023
Verbodsborden	141	148	211	112	58	102	40	24	14
Algemene regels weggebruikers	32	184	65	23	49	52	44	52	230
Rijbewegingen	56	41	63	41	88	62	57	42	73
Wegmarkeringen	57	61	60	36	66	46	48	60	59
Gebodsborden	20	273	56	4	15	10	9	4	2
Voorrang	23	16	23	16	29	25	20	30	26
Bevelen van bevoegde personen	5	7	11	5	17	27	5	11	7
Verkeer in functie van de plaats	10	5	9	6	20	7	11	3	7
Lichten, richtingsaanw., achteruitkijkspieg.,...	4	10	8	3	2	13	6	4	9
Gedrag tov bepaalde weggebruikers	4	2	3	6	2	15	0	2	0
Lading van goederen (Wegcode)	4	10	1	4	2	3	2	2	5
Vervoer van personen (Wegcode)	1	1	0	1	6	1	3	12	6
Wegcode: andere	2	0	0	5	2	0	3	1	2
<b>TOTAAL</b>	<b>359</b>	<b>758</b>	<b>510</b>	<b>262</b>	<b>356</b>	<b>363</b>	<b>248</b>	<b>247</b>	<b>440</b>

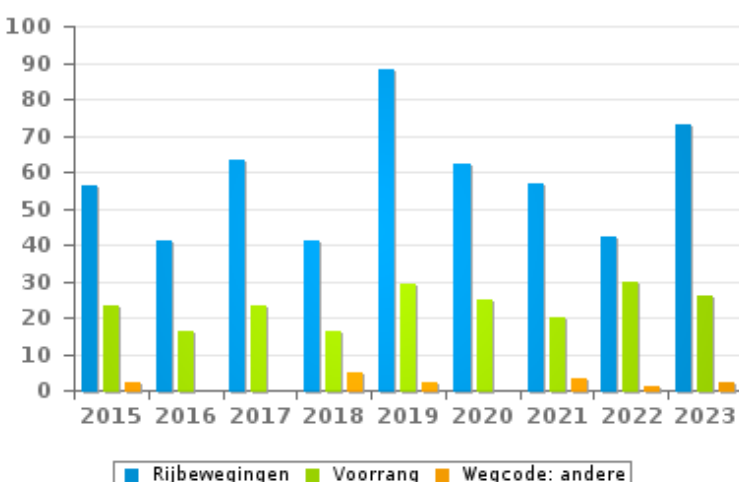
Aantal inbreuken



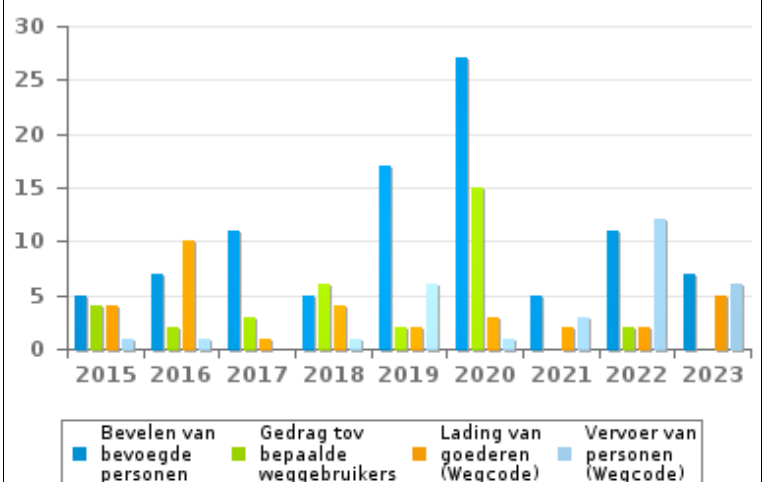
Aantal inbreuken



Aantal inbreuken



Aantal inbreuken





## VERKEERSINBREUKEN (autosnelwegen inbegrepen) : TOP 5

2023

**Alle inbreuken**

Thema	Wetsartikel	Aantal inbreuken	% (*)
Snelheid	(Opgelet: de onderstaande overtreding is alleen geldig voor Waals Gewest) Art. 11.1. Binnen de bebouwde kommen is de snelheid beperkt tot 50 km per uur [...].	42.061	90,07 %
GSM	De overtreding op de hierna vermelde bepalingen wordt beschouwd als overtreding van 3de graad krachtens artikel 3.2°/2 van KB 30-09-2005: Art. 8.4. Behalve wanneer zijn voertuig stilstaat of geparkeerd is, mag de bestuurder geen mobiel elektronisch apparaat met een scherm [GSM/Smartphone/...] gebruiken, vasthouden noch manipuleren, tenzij het in een daartoe bestemde houder aan het voertuig bevestigd is.	1.519	3,25 %
Technische eisen	Art. 24.§1. Geen enkel volgens [...] [KB van 15-03-1968] aan de autokeuring onderworpen voertuig mag zich op de openbare weg bevinden, tenzij het voorzien is van een geldig keuringsbewijs, het overeenkomstig keuringsvignet en een met zijn gebruik overeenstemmend identificatieverslag of technische fiche en een document "Visuele keuring van het voertuig", voor zover deze documenten vereist zijn. Dit verbod geldt niet [...] om : 1° leeg en langs de kortste weg de verplaatsing te doen : a) tussen het station voor autokeuring en de woonplaats of exploitatiezetel van de titularis van het voertuig of de exploitatiezetel van de hersteller en omgekeerd; b) tussen de woonplaats of de exploitatiezetel van de titularis van het voertuig en de exploitatiezetel van de hersteller en omgekeerd; 2° langs de kortste weg de verplaatsing te doen van de grenspost van binnenkomen in België tot de woonplaats of de exploitatiezetel van de titularis van het voertuig of het station voor autokeuring.	517	1,11 %
Snelheid	(Opgelet: de onderstaande overtreding is alleen geldig voor Waals Gewest) Art. 11.2.2° - b). Buiten de bebouwde kommen is de snelheid beperkt tot 90 km per uur [...] op de andere openbare wegen. De lagere snelheidsbeperkingen opgelegd door het verkeersbord C43 of voortvloeiend uit artikel 11.3. blijven van toepassing. Art. 5. De weggebruikers moeten de verkeerslichten, verkeersborden en wegmarkeringen in acht nemen wanneer deze regelmatig zijn naar de vorm, voldoende zichtbaar zijn en overeenkomstig de voorschriften van [...] [het algemeen] reglement [op de politie van het wegverkeer en van het gebruik van de openbare weg] zijn aangebracht. Art. 68.3. [...] Bord C43 [met de vermelding 70]: Vanaf het verkeersbord tot het volgend kruispunt [of verkeersbord C45], verbod te rijden met een grotere snelheid dan [70 km per uur] [...].	368	0,79 %
Inschrijving	De overtreding op de hierna vermelde bepalingen wordt beschouwd als overtreding van 2de graad krachtens artikel 2.b).1° van KB 30-09-2005: Art. 2.§1. Een voertuig mag slechts in het verkeer worden gebracht als het ingeschreven is en de nummerplaat draagt die bij de inschrijving werd toegekend.	269	0,58 %



## VERKEERSINBREUKEN (autosnelwegen inbegrepen) : TOP 5

2023

**4de graadsinbreuken**

Thema	Wetsartikel	Aantal inbreuken	% (*)
Wegcode (rest)	De overtreding op de hierna vermelde bepalingen wordt beschouwd als overtreding van 4de graad krachtens artikel 4.7° van KB 30-09-2005 : Art. 22.2juncto. De bepalingen van artikel 21.4. en 21.6. gelden op de autowegen. Art. 21.6.4°. Op autosnelwegen zijn verboden: sportwedstrijden, inzonderheid snelheids-, regelmatigheids- of behendigheidsritten of -wedstrijden.	2	0,00 %
Wegcode (rest)	De overtreding op de hierna vermelde bepalingen wordt beschouwd als overtreding van 4de graad krachtens artikel 4.4° van KB 30-09-2005 : Art. 20.3.2°. Het is verboden zich op een overweg te begeven wanneer de rode knipperlichten branden.	1	0,00 %
Wegcode (rest)	De overtreding op de hierna vermelde bepalingen wordt beschouwd als overtreding van 4de graad krachtens artikel 4.4° van KB 30-09-2005 : Art. 20.3.3°. Het is verboden zich op een overweg te begeven wanneer het geluidssein werkt.	1	0,00 %
Wegcode (rest)	De overtreding op de hierna vermelde bepalingen wordt beschouwd als overtreding van 4de graad krachtens artikel 4.7° van KB 30-09-2005 :Art. 50. Behoudens speciale toelating van de wettelijke gemachtigde overheid zijn verboden op de openbare weg, alle snelheids- en sportwedstrijden, inzonderheid snelheids-, regelmatigheids- of behendigheidsritten of -wedstrijden.	1	0,00 %

(\*) % ten opzichte van totaal aantal inbreuken



# VERKEERSINBREUKEN (autosnelwegen inbegrepen) : MOMENT

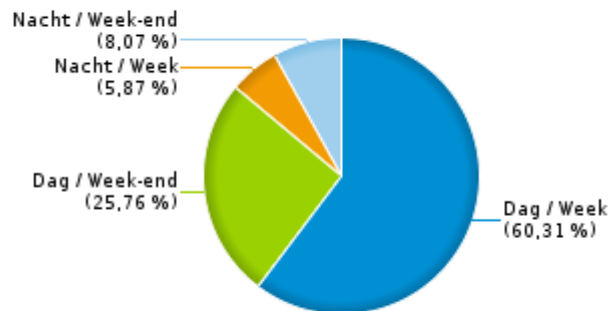
## Aantal inbreuken per moment van de week 2023

	Week			Week-end			TOTAAL
	Dag	Nacht	Subtotaal	Dag	Nacht	Subtotaal	
Snelheid	25.012	2.605	27.617	11.412	3.559	14.971	42.588
Stilstaan en parkeren	368	4	372	49	5	54	426
GSM	1.501	0	1.501	17	1	18	1.519
Helm en beschermende kledij	6	0	6	3	0	3	9
Gordel en kinderzitje	33	2	35	18	1	19	54
Verkeerslichten	135	1	136	15	0	15	151
Wegcode (rest)	325	18	343	66	31	97	440
Alcohol	63	23	86	149	85	234	320
Drugs	5	0	5	13	2	15	20
Inschrijving	264	27	291	99	27	126	417
Rijbewijs	50	10	60	22	9	31	91
Technische eisen	338	39	377	140	39	179	556
Verzekering	60	10	70	25	7	32	102
Zwaar vervoer	2	0	2	0	0	0	2
Andere	0	2	2	0	1	1	3
Onbekend	1	0	1	0	1	1	2
<b>TOTAAL</b>	<b>28.163</b>	<b>2.741</b>	<b>30.904</b>	<b>12.028</b>	<b>3.768</b>	<b>15.796</b>	<b>46.700</b>

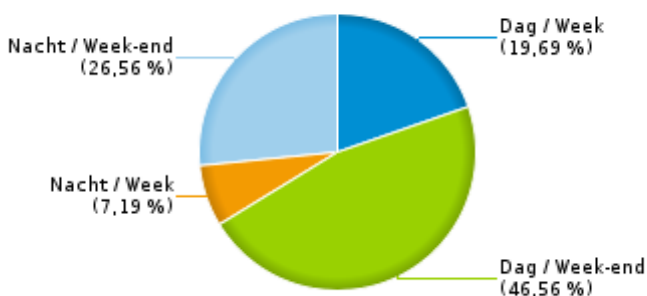
Weekend: van vrijdag 22.00u tot maandag 06.00u  
Week: van maandag 06.00u tot vrijdag 22.00u

Dag: van 06.00u tot 22.00u  
Nacht: van 22.00u tot 06.00u

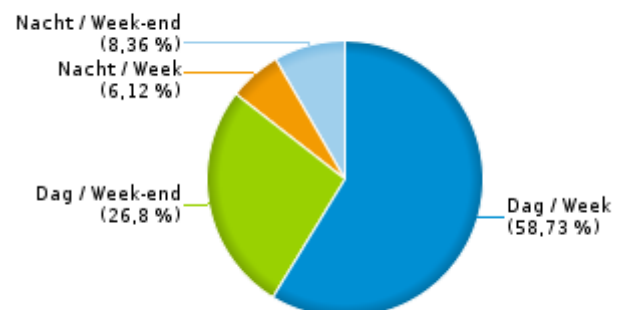
% inbreuken per moment - 2023



% alcoholinbreuken per moment - 2023



% snelheidsinbreuken per moment - 2023







## SNELHEIDSINBREUKEN (autosnelwegen inbegrepen) : PLAATS

2023

## Gerpennes

Straat	Huis nr	Km paal	0-10 km/u te snel	11-20 km/u te snel	21-30 km/u te snel	31-40 km/u te snel	>40 km/u te snel	??? km/u te snel	TOTAAL
Chaussée de Philippeville	34		245	925	154	24	14	0	1.362
Chaussée de Philippeville	35		0	0	0	0	0	1	1
Chaussée de Philippeville	66		0	0	0	0	0	1	1
Chaussée de Philippeville			0	0	0	0	0	1	1
CHAUSSEE DE PHILIPPEVILLE VERS TRY-D'HAIES	34		7	182	30	2	9	0	230
N5 Richting Brussel			0	0	0	0	0	4	4
N5 Richting Brussel		56.2	0	0	0	0	0	1	1
N5 Richting Brussel		56.5	0	0	0	0	0	1	1
N5 Richting Reims (F)			0	0	0	0	0	2	2
N5 Richting Reims (F)		57.0	0	0	0	1	0	0	1
N5 Richting Reims (F)		58.9	0	0	0	0	0	1	1
N975 VERS GERPINNES	170		28	19	6	0	4	0	57
N975 VERS HANZINNE	170		73	50	19	5	3	0	150
Rue de Biesme	1		0	14	3	0	0	0	17
RUE DE BIESME VERS BIESME	1		18	12	4	0	0	0	34
RUE DE BIESME VERS GERPINNES	1		2	1	0	0	0	0	3
Rue de Châtelet	114		140	75	15	1	0	0	231
Rue de Châtelet	112		69	22	4	2	0	0	97
Rue de Châtelet	102		1	37	6	1	2	0	47
Rue de Châtelet	226		9	3	1	0	0	0	13
Rue de Dinant	47		2.195	828	101	16	4	0	3.144
Rue de Dinant	504		4	1	0	0	0	0	5
RUE DE DINANT - N573 VERS BIESME	47		1.795	550	61	11	7	0	2.424
RUE DE DINANT - N573 VERS CHATELET	47		2.870	809	122	28	19	0	3.848
Rue de Florennes	150		45	27	14	0	1	0	87
Rue de Florennes	133		23	17	2	2	0	0	44
Rue de la Blanche Borne			0	0	0	0	0	1	1
Rue de Moncheret	19		453	246	51	11	3	0	764



## SNELHEIDSINBREUKEN (autosnelwegen inbegrepen) : PLAATS

2023

## Gerpennes

Straat	Huis nr	Km paal	0-10 km/u te snel	11-20 km/u te snel	21-30 km/u te snel	31-40 km/u te snel	>40 km/u te snel	??? km/u te snel	TOTAAL
Rue de Moncheret	29		0	0	0	0	0	1	1
Rue de Presles	108		2	4	0	0	0	0	6
Rue de Villers	120		63	24	2	0	1	0	90
Rue du Bultia	14		51	20	1	2	0	0	74
<b>TOTAAL</b>			<b>8.093</b>	<b>3.866</b>	<b>596</b>	<b>106</b>	<b>67</b>	<b>14</b>	<b>12.742</b>

## Ham-Sur-Heure-Nalannes

Straat	Huis nr	Km paal	0-10 km/u te snel	11-20 km/u te snel	21-30 km/u te snel	31-40 km/u te snel	>40 km/u te snel	??? km/u te snel	TOTAAL
CHEMIN DE GOMERIEE VERS COUR-SUR-HEURE	18		0	10	3	0	0	0	13
CHEMIN DE GOMERIEE VERS HAM-SUR-HEURE	18		0	4	1	0	2	0	7
Chemin des Trois Arbres	78		36	13	4	1	0	0	54
Chemin des Trois Arbres	18		6	2	0	0	1	0	9
Chemin du Panama			0	0	0	0	0	1	1
Rue Baudouin Leprince	76		20	7	3	0	0	0	30
Rue de Châtelet	115		3	1	0	0	0	0	4
RUE DE GOURDINNE VERS GOURDINNE	106		7	4	0	0	0	0	11
RUE DE GOURDINNE VERS NALINNES CENTRE	106		8	2	1	1	0	0	12
Rue de Marcinelle			0	0	0	0	0	3	3
Rue de Philippeville	104		0	0	0	0	0	1	1
Rue de Philippeville	11		0	0	0	0	0	1	1
Rue d'Ham-sur-Heure	38		114	93	24	11	0	0	242
Rue du Hameau	281		26	5	3	1	0	0	35
Rue du Hameau			0	0	0	0	0	1	1
RUE DU PANAMA VERS GOZEE	21		0	7	3	0	0	0	10
RUE DU PANAMA VERS HAM-SUR-HEURE	21		0	9	3	1	1	0	14
Rue Laval	90		1.226	379	54	14	3	0	1.676
Rue Laval	49		0	1	0	0	0	0	1



## SNELHEIDSINBREUKEN (autosnelwegen inbegrepen) : PLAATS

2023

## Ham-Sur-Heure-Nalinnnes

Straat	Huis nr	Km paal	0-10 km/u te snel	11-20 km/u te snel	21-30 km/u te snel	31-40 km/u te snel	>40 km/u te snel	??? km/u te snel	TOTAAL
RUE LAVALLE VERS NALINNES CENTRE	90		231	67	16	1	0	0	315
RUE LAVALLE VERS THY LE CHATEAU	90		150	48	3	1	2	0	204
<b>TOTAAL</b>			<b>1.827</b>	<b>652</b>	<b>118</b>	<b>31</b>	<b>9</b>	<b>7</b>	<b>2.644</b>

## Montigny-Le-Tilleul

Straat	Huis nr	Km paal	0-10 km/u te snel	11-20 km/u te snel	21-30 km/u te snel	31-40 km/u te snel	>40 km/u te snel	??? km/u te snel	TOTAAL
GRAND CHEMIN VERS RUE DE LANDELIES	44		22	12	1	2	0	0	37
GRAND CHEMIN VERS RUE DE MARBAIX	44		6	2	2	0	0	0	10
N579 Charleroi (R9) - Gozée (Thuin)(N53)			0	0	0	0	0	4	4
R3 Binnenring		18.8	0	0	1	0	0	0	1
R3 Binnenring		19	0	0	0	0	0	1	1
R3 Binnenring			0	0	0	0	0	1	1
R3 Buitenring		21.0	0	0	0	0	0	1	1
R3 Buitenring Uitrit 4			0	0	0	0	0	2	2
R3 Buitenring Uitrit 4		0.3	0	0	0	0	0	1	1
Rue de Gozée	504		598	228	39	3	3	0	871
Rue de Gozée	312		0	0	0	0	0	4	4
Rue de Gozée			0	0	0	0	0	4	4
Rue de Gozée	360		0	0	0	0	0	1	1
Rue de Gozée	507		1	0	0	0	0	0	1
RUE DE GOZEE - N579 VERS MARCHIENNE AU PONT	504		2.134	863	229	73	34	0	3.333
RUE DE GOZEE - N579 VERS N53	504		10.882	4.622	769	122	36	0	16.431
Rue de Jamioulx	270		49	12	1	0	0	0	62
RUE DE LANDELIES VERS CHARLEROI	135		1	0	0	0	0	0	1
RUE DE LANDELIES VERS GOZEE	135		7	2	0	0	0	0	9
Rue de Marbaix	215		16	1	0	0	0	0	17
Rue de Marbaix			0	0	0	0	0	1	1



## SNELHEIDSINBREUKEN (autosnelwegen inbegrepen) : PLAATS

2023

## Montigny-Le-Tilleul

Straat	Huis nr	Km paal	0-10 km/u te snel	11-20 km/u te snel	21-30 km/u te snel	31-40 km/u te snel	>40 km/u te snel	??? km/u te snel	TOTAAL
Rue des Vignes			0	0	0	0	0	1	1
RUE DU FAUBOURG SAINT-LAZARE VERS RUE DU CORBY	35		2	0	0	0	0	0	2
RUE DU FAUBOURG SAINT-LAZARE VERS RUE DU FAUBOURG	35		4	0	0	0	0	0	4
Rue du Grand Chemin	48		28	19	4	1	0	0	52
Rue du Grand Chemin			0	0	0	0	0	1	1
<b>TOTAAL</b>			<b>13.750</b>	<b>5.761</b>	<b>1.046</b>	<b>201</b>	<b>73</b>	<b>22</b>	<b>20.853</b>

## Thuin

Straat	Huis nr	Km paal	0-10 km/u te snel	11-20 km/u te snel	21-30 km/u te snel	31-40 km/u te snel	>40 km/u te snel	??? km/u te snel	TOTAAL
Domaine des Hauts Trieux			0	0	0	0	0	1	1
N53 Richting N99-Chimay		15.2	23	14	3	0	0	0	40
N53 Richting R9-Charleroi		15.2	19	33	7	1	0	0	60
N559 - RUE DE SARTIAU VERS BIERCEE	171	7.85	0	138	27	6	0	0	171
N559 - RUE DE SARTIAU VERS LEERS ET FOSTEAU CENTRE	171	7.85	0	27	14	13	5	0	59
N559 - RUE DU SARTIAU VERS BIERCEE CENTRE	136	5.93	1.474	503	95	21	12	0	2.105
N559 - RUE DU SARTIAU VERS LEERS ET FOSTEAU	136	5.93	1.623	450	106	55	25	0	2.259
RUE CROMBOULY VERS RUE D ANDERLUES	62		2	0	0	0	0	0	2
RUE CROMBOULY VERS RUE GILLES LEFEVRE	62		1	1	0	0	0	0	2
Rue de Beaumont	41		0	0	0	0	0	1	1
Rue de Beaumont	48		0	0	0	0	0	1	1
Rue de Biesme	84		21	6	1	0	0	0	28
Rue de Biesme	11		0	20	2	0	0	0	22
Rue de Biesme			0	0	0	0	0	1	1
RUE DE BIESMES VERS BIESMES SOUS THUIN	11A		0	3	0	0	0	0	3
RUE DE BIESMES VERS THUIN CENTRE	11A		0	7	1	0	0	0	8



## SNELHEIDSINBREUKEN (autosnelwegen inbegrepen) : PLAATS

2023

## Thuin

Straat	Huis nr	Km paal	0-10 km/u te snel	11-20 km/u te snel	21-30 km/u te snel	31-40 km/u te snel	>40 km/u te snel	??? km/u te snel	TOTAAL
Rue de Bomérée	23		339	144	15	1	0	0	499
Rue de Bomérée	29		0	20	1	0	0	0	21
Rue de Marchienne	52		0	0	0	0	0	1	1
Rue de Sartiau	89		115	76	13	2	2	0	208
Rue de Sartiau	135		0	0	0	0	0	1	1
Rue du Fosteau	28		10	2	0	0	0	0	12
Rue Emile Vandervelde(GOZ)	146		533	133	16	1	2	0	685
RUE VANDERVELDE VERS GOZEE CENTRE	146		68	26	5	0	0	0	99
RUE VANDERVELDE VERS MONTIGNY-LE-TILLEUL	146		45	11	2	1	1	0	60
<b>TOTAAL</b>			<b>4.273</b>	<b>1.614</b>	<b>308</b>	<b>101</b>	<b>47</b>	<b>6</b>	<b>6.349</b>



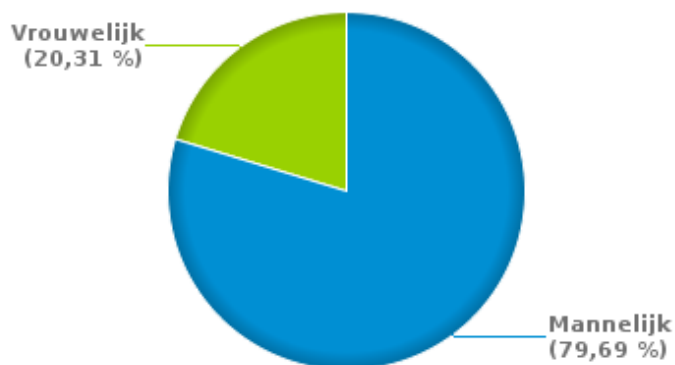
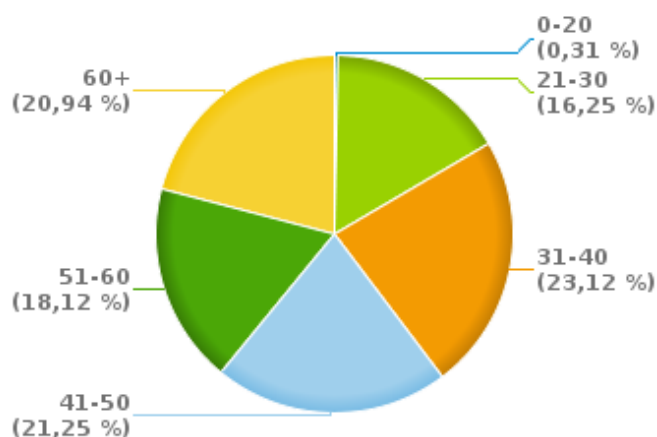
## SNELHEIDSINBREUKEN (autosnelwegen inbegrepen) : SNELHEIDSREGIME

2023

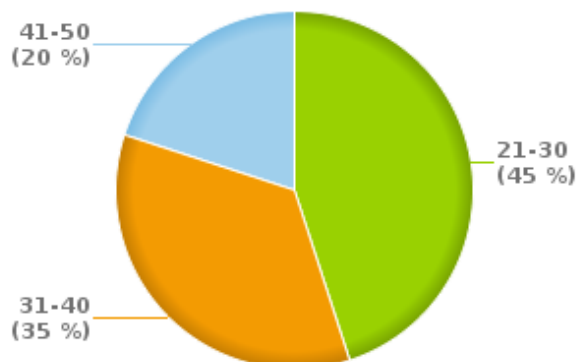
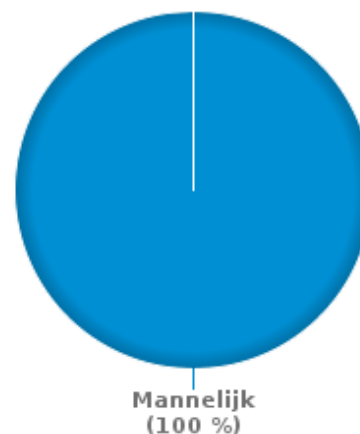
toegelaten snelheid	0-10 km/u te snel	11-20 km/u te snel	21-30 km/u te snel	31-40 km/u te snel	>40 km/u te snel	??? km/u te snel	TOTAAL
50	27.723	11.730	2.015	430	188	0	42.086
60	2	1	0	0	0	0	3
70	218	162	52	8	8	0	448
90	0	0	0	1	0	0	1
120	0	0	1	0	0	0	1
Onbekend	0	0	0	0	0	49	49
<b>TOTAAL</b>	<b>27.943</b>	<b>11.893</b>	<b>2.068</b>	<b>439</b>	<b>196</b>	<b>49</b>	<b>42.588</b>

**VERKEERSINBREUKEN (autosnelwegen inbegrepen) : PROFILERING  
2023****Aantal inbreuken alcohol per geslacht en per leeftijdscategorie**

	Mannelijk	Vrouwelijk	TOTAAL
0-20	1	0	1
21-30	48	4	52
31-40	54	20	74
41-50	52	16	68
51-60	50	8	58
60+	50	17	67
<b>TOTAAL</b>	<b>255</b>	<b>65</b>	<b>320</b>

**% Alcoholinbreuken per geslacht - 2023****% Alcoholinbreuken per leeftijd - 2023****Aantal inbreuken drugs per geslacht en per leeftijdscategorie**

	Mannelijk	TOTAAL
21-30	9	9
31-40	7	7
41-50	4	4
<b>TOTAAL</b>	<b>20</b>	<b>20</b>

**% Drugsinbreuken per leeftijd - 2023****% Drugsinbreuken per geslacht - 2023**



## VERKEERSINBREUKEN

### REPORT FILTERS

<b>Begin jaar van de inbreuken</b>	2015
<b>Einde jaar van de inbreuken</b>	2023
<b>Trimester</b>	Trim. 1;Trim. 2;Trim. 3;Trim. 4
<b>Datum van afsluiting van de gegevensbank</b>	30/04/24
<b>Politiezone</b>	PZ GERMINALT (THUIN)
<b>Lokale/federale eenheid</b>	
<b>Op/Buiten snelweg</b>	(autosnelwegen inbegrepen)
<b>Vaststellende politie-eenheid</b>	

<b>Refresh report datum</b>	01/07/2024 10:22:01
-----------------------------	---------------------