

**Overzicht  
Verkeersinbreuken  
(autosnelwegen inbegrepen)  
2023**

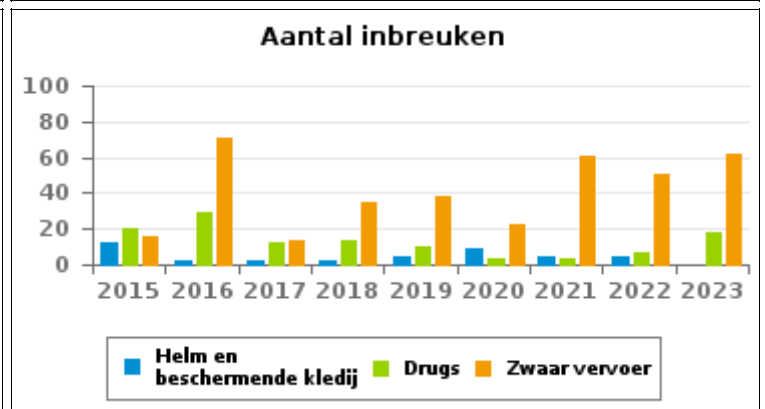
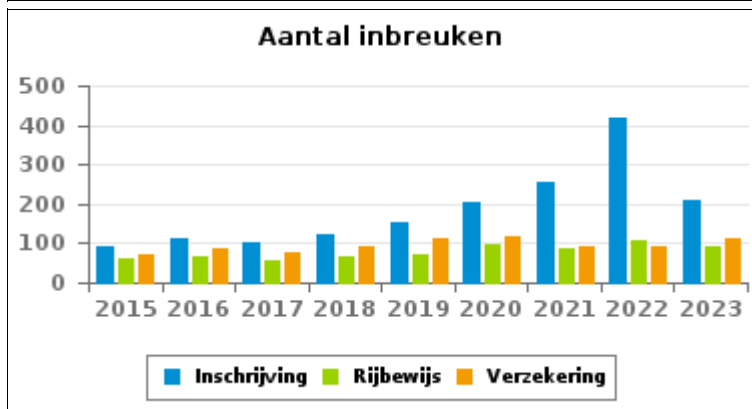
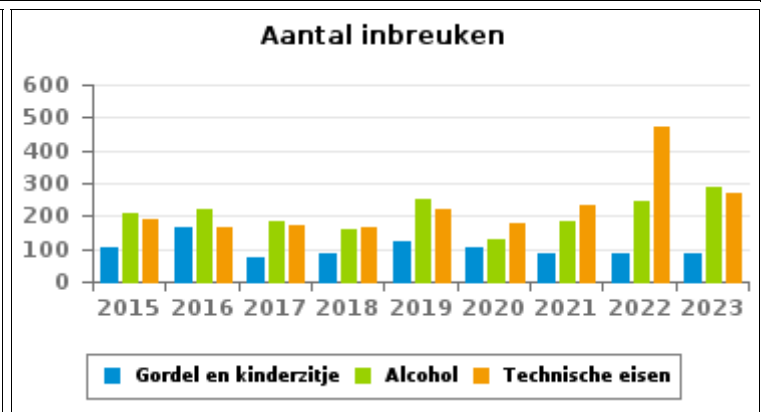
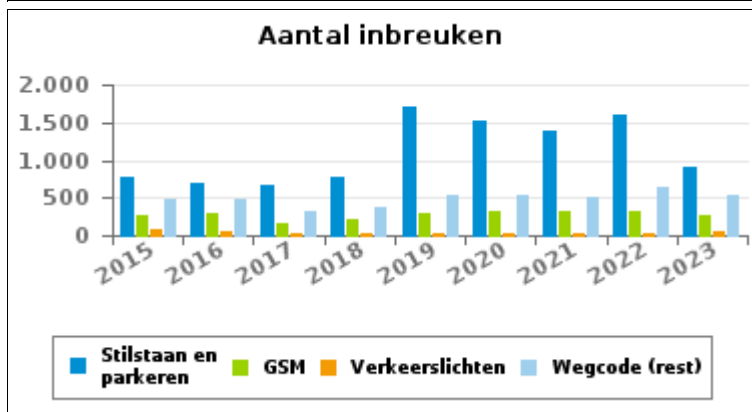
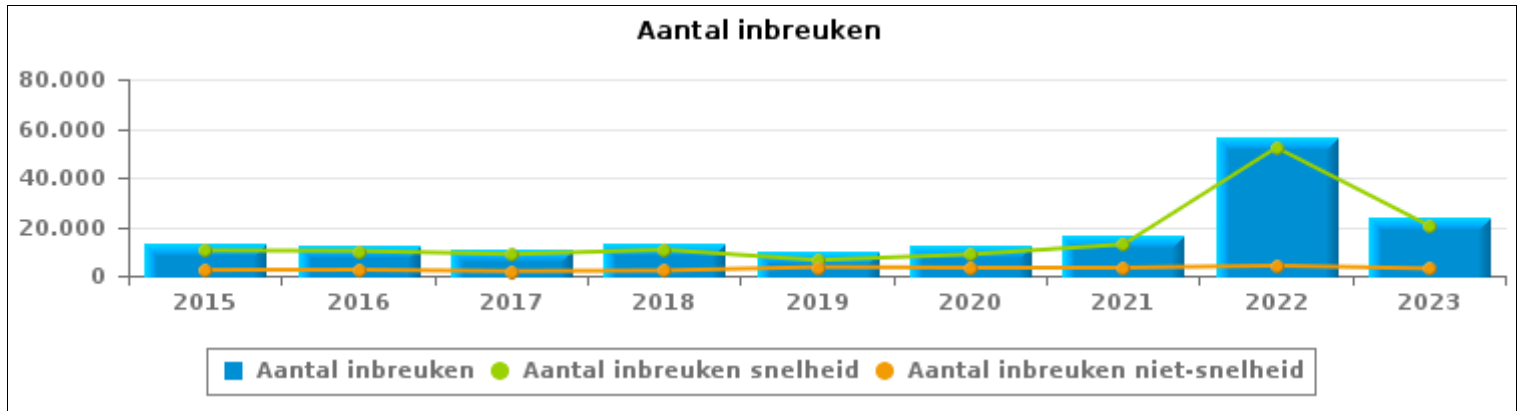
**PZ FLEURUS/LES BONS  
VILLERS/PONT-A-CELLES**



# VERKEERSINBREUKEN (autosnelwegen inbegrepen) : ALGEMEEN OVERZICHT

Vergelijking per jaar: 2015-2023

	2015	2016	2017	2018	2019	2020	2021	2022	2023
<b>TOTAAL AANTAL INBREUKEN</b>	<b>12.679</b>	<b>12.510</b>	<b>10.626</b>	<b>12.688</b>	<b>9.907</b>	<b>11.971</b>	<b>16.031</b>	<b>56.286</b>	<b>23.287</b>
<b>INBREUKEN PER THEMA</b>									
	2015	2016	2017	2018	2019	2020	2021	2022	2023
Snelheid	10.320	10.076	8.770	10.569	6.347	8.697	12.770	52.191	20.322
Stilstaan en parkeren	771	699	669	769	1.711	1.526	1.379	1.610	913
GSM	260	298	148	212	304	313	331	322	264
Helm en beschermende kledij	12	2	2	2	4	9	5	5	0
Gordel en kindersitje	106	166	76	83	124	102	88	85	85
Verkeerslichten	74	46	26	19	34	28	33	31	49
Wegcode (rest)	471	467	312	376	533	544	513	642	526
Alcohol	209	220	186	161	249	128	181	247	286
Drugs	20	29	12	14	10	3	3	7	18
Inschrijving	93	113	101	123	152	203	257	418	210
Rijbewijs	62	67	56	64	69	99	86	109	90
Technische eisen	189	165	171	167	218	176	231	474	272
Verzekering	73	85	77	91	113	118	91	91	113
Zwaar vervoer	16	71	13	35	38	22	61	51	62
Andere	3	5	6	2	1	2	0	2	4
Onbekend	0	1	1	1	0	1	2	1	73



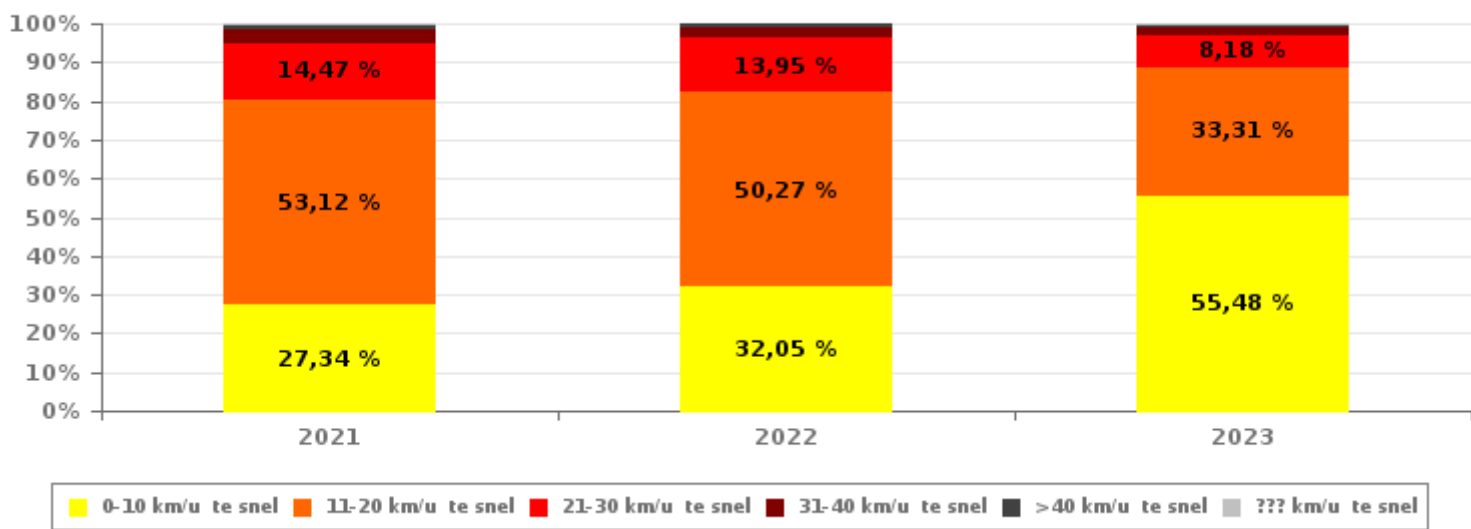


# VERKEERSINBREUKEN (autosnelwegen inbegrepen) : ALGEMEEN OVERZICHT INBREUKEN PER ZWAARTEGRAAD

Vergelijking per jaar: 2015-2023

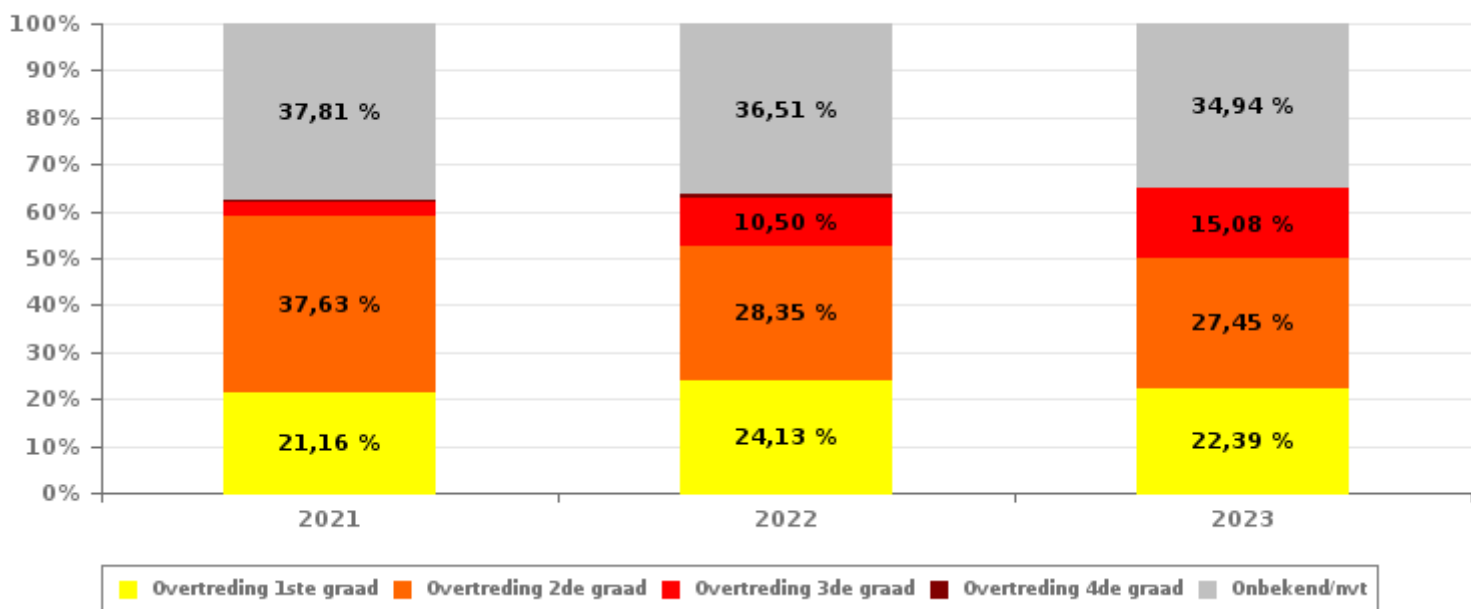
SNELHEID	2015	2016	2017	2018	2019	2020	2021	2022	2023
0-10 km/u te snel	745	1.165	248	315	89	154	3.491	16.726	11.275
11-20 km/u te snel	6.255	6.052	4.543	7.181	4.403	4.939	6.784	26.234	6.770
21-30 km/u te snel	2.342	1.975	2.637	2.125	1.267	2.336	1.848	7.280	1.662
31-40 km/u te snel	642	583	888	600	350	816	428	1.484	426
>40 km/u te snel	248	229	394	274	134	339	138	397	133
??? km/u te snel	88	72	60	74	104	113	81	70	56
<b>Subtotaal SNELHEID</b>	<b>10.320</b>	<b>10.076</b>	<b>8.770</b>	<b>10.569</b>	<b>6.347</b>	<b>8.697</b>	<b>12.770</b>	<b>52.191</b>	<b>20.322</b>

Aantal (snelheid) inbreuken : indeling per graad



NIET-SNELHEID	2015	2016	2017	2018	2019	2020	2021	2022	2023
1ste graad	711	804	650	750	1.252	1.041	690	988	664
2de graad	914	867	585	745	1.485	1.525	1.227	1.161	814
3de graad	164	124	112	104	166	103	105	430	447
4de graad	7	10	2	7	8	3	6	21	4
Onbekend/NVT	563	629	507	513	649	602	1.233	1.495	1.036
<b>Subtotaal NIET-SNELHEID</b>	<b>2.359</b>	<b>2.434</b>	<b>1.856</b>	<b>2.119</b>	<b>3.560</b>	<b>3.274</b>	<b>3.261</b>	<b>4.095</b>	<b>2.965</b>

Aantal (niet-snelheid) inbreuken : indeling per graad





## VERKEERSINBREUKEN (autosnelwegen inbegrepen) : ALGEMEEN OVERZICHT

## Vergelijking per maand voor het jaar 2023

	Jan	Feb	Maa	Apr	Mei	Jun	Jul	Aug	Sep	Okt	Nov	Dec	TOTAAL
<b>TOTAAL AANTAL INBREUKEN</b>	<b>2.198</b>	<b>1.708</b>	<b>1.855</b>	<b>1.485</b>	<b>1.594</b>	<b>1.686</b>	<b>1.139</b>	<b>677</b>	<b>615</b>	<b>4.640</b>	<b>3.065</b>	<b>2.625</b>	<b>23.287</b>
<b>INBREUKEN PER THEMA</b>	<b>Jan</b>	<b>Feb</b>	<b>Maa</b>	<b>Apr</b>	<b>Mei</b>	<b>Jun</b>	<b>Jul</b>	<b>Aug</b>	<b>Sep</b>	<b>Okt</b>	<b>Nov</b>	<b>Dec</b>	<b>TOTAAL</b>
Snelheid	1.926	1.391	1.504	1.255	1.341	1.429	979	446	364	4.382	2.872	2.433	20.322
Stilstaan en parkeren	99	136	105	63	99	53	37	80	80	58	56	47	913
GSM	8	24	34	20	22	22	19	22	24	52	8	9	264
Helm en beschermende kledij	0	0	0	0	0	0	0	0	0	0	0	0	0
Gordel en kinderzitje	10	5	6	4	7	8	2	9	15	16	0	3	85
Verkeerslichten	8	8	13	1	0	4	1	0	3	6	5	0	49
Wegcode (rest)	56	37	76	73	31	43	31	51	44	28	28	28	526
Alcohol	23	17	28	14	18	54	21	16	20	20	15	40	286
Drugs	4	2	2	0	0	0	1	0	1	2	2	4	18
Inschrijving	18	25	23	14	15	15	14	12	9	26	22	17	210
Rijbewijs	12	11	10	5	5	10	2	9	9	6	5	6	90
Technische eisen	22	40	26	19	26	32	21	15	19	16	21	15	272
Verzekering	5	10	9	12	14	12	10	11	9	5	8	8	113
Zwaar vervoer	6	2	19	5	16	3	1	0	1	8	1	0	62
Andere	1	0	0	0	0	1	0	0	0	0	2	0	4
Onbekend	0	0	0	0	0	0	0	6	17	15	20	15	73
<b>INBREUKEN PER ZWAARTEGRAAD</b>	<b>Jan</b>	<b>Feb</b>	<b>Maa</b>	<b>Apr</b>	<b>Mei</b>	<b>Jun</b>	<b>Jul</b>	<b>Aug</b>	<b>Sep</b>	<b>Okt</b>	<b>Nov</b>	<b>Dec</b>	<b>TOTAAL</b>
<b>SNELHEID</b>	<b>Jan</b>	<b>Feb</b>	<b>Maa</b>	<b>Apr</b>	<b>Mei</b>	<b>Jun</b>	<b>Jul</b>	<b>Aug</b>	<b>Sep</b>	<b>Okt</b>	<b>Nov</b>	<b>Dec</b>	<b>TOTAAL</b>
0-10 km/u te snel	723	745	593	508	494	277	287	65	5	3.314	2.245	2.019	11.275
11-20 km/u te snel	878	507	673	592	688	838	497	310	200	805	478	304	6.770
21-30 km/u te snel	249	105	185	116	128	225	132	49	113	181	109	70	1.662
31-40 km/u te snel	55	23	36	24	21	62	47	16	30	55	32	25	426
>40 km/u te snel	8	7	10	4	9	23	15	2	14	23	5	13	133
??? km/u te snel	13	4	7	11	1	4	1	4	2	4	3	2	56
<b>Subtotaal SNELHEID</b>	<b>1.926</b>	<b>1.391</b>	<b>1.504</b>	<b>1.255</b>	<b>1.341</b>	<b>1.429</b>	<b>979</b>	<b>446</b>	<b>364</b>	<b>4.382</b>	<b>2.872</b>	<b>2.433</b>	<b>20.322</b>
<b>NIET-SNELHEID</b>	<b>Jan</b>	<b>Feb</b>	<b>Maa</b>	<b>Apr</b>	<b>Mei</b>	<b>Jun</b>	<b>Jul</b>	<b>Aug</b>	<b>Sep</b>	<b>Okt</b>	<b>Nov</b>	<b>Dec</b>	<b>TOTAAL</b>
1ste graad	84	70	77	53	32	48	38	61	64	35	53	49	664
2de graad	69	108	70	61	105	44	42	67	76	88	45	39	814
3de graad	30	36	70	52	30	42	24	33	35	61	18	16	447
4de graad	0	0	1	0	0	1	0	0	0	0	0	2	4
Onbekend/NVT	89	103	133	64	86	122	56	70	76	74	77	86	1.036
<b>Subtotaal NIET-SNELHEID</b>	<b>272</b>	<b>317</b>	<b>351</b>	<b>230</b>	<b>253</b>	<b>257</b>	<b>160</b>	<b>231</b>	<b>251</b>	<b>258</b>	<b>193</b>	<b>192</b>	<b>2.965</b>

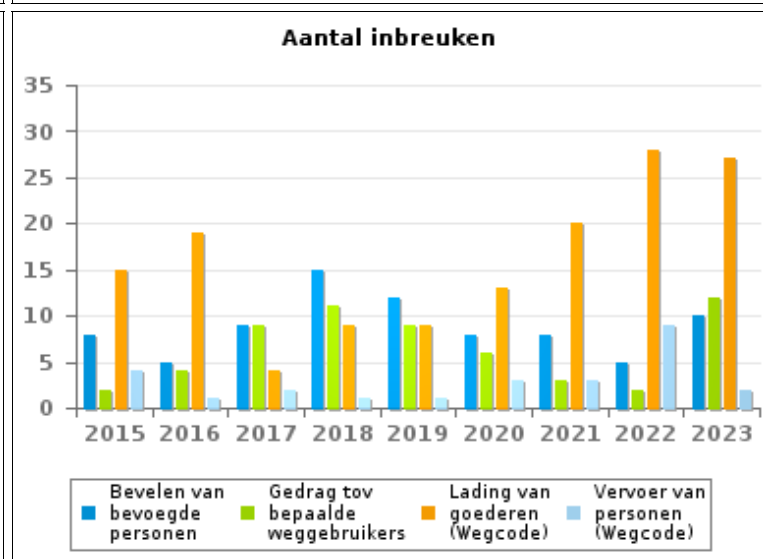
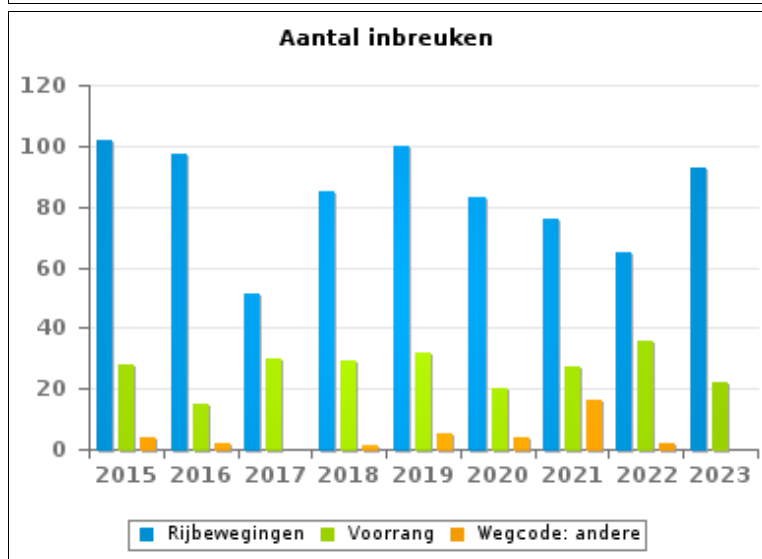
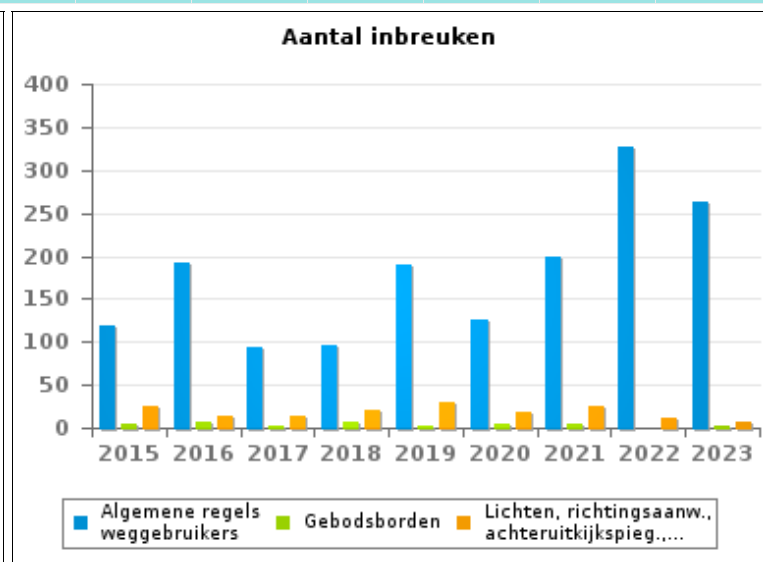
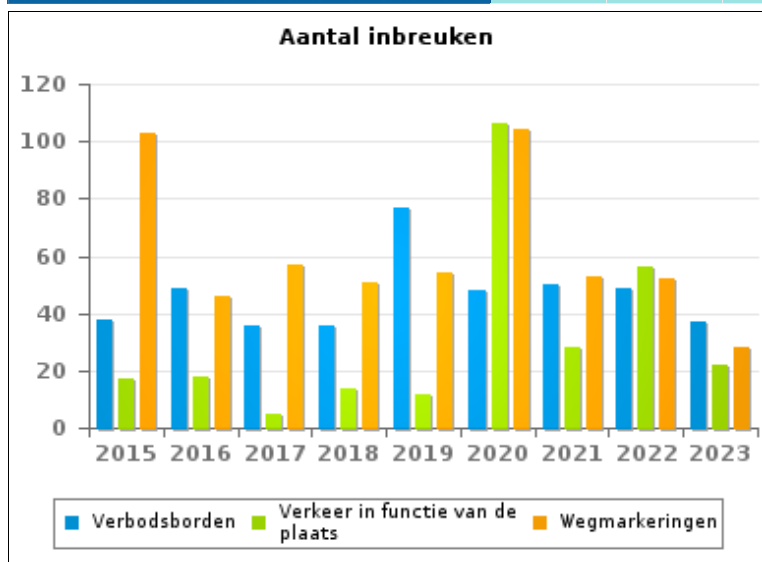


VERKEERSINBREUKEN (autosnelwegen inbegrepen) : ALGEMEEN OVERZICHT (DETAIL)

Vergelijking per jaar: 2015-2023

Wegcode(rest)

	2015	2016	2017	2018	2019	2020	2021	2022	2023
Algemene regels weggebruikers	119	192	93	96	190	125	200	327	263
Rijbewegingen	102	97	51	85	100	83	76	65	93
Wegmarkeringen	103	46	57	51	54	104	53	52	28
Verbodsborden	38	49	36	36	77	48	50	49	37
Verkeer in functie van de plaats	17	18	5	14	12	106	28	56	22
Voorrang	28	15	30	29	32	20	27	36	22
Lichten, richtingsaanw., achteruitkijkspieg.,...	26	13	13	21	30	19	25	11	7
Lading van goederen (Wegcode)	15	19	4	9	9	13	20	28	27
Bevelen van bevoegde personen	8	5	9	15	12	8	8	5	10
Gedrag tov bepaalde weggebruikers	2	4	9	11	9	6	3	2	12
Gebodsborden	5	6	3	7	2	5	4	0	3
Wegcode: andere	4	2	0	1	5	4	16	2	0
Vervoer van personen (Wegcode)	4	1	2	1	1	3	3	9	2
<b>TOTAAL</b>	<b>471</b>	<b>467</b>	<b>312</b>	<b>376</b>	<b>533</b>	<b>544</b>	<b>513</b>	<b>642</b>	<b>526</b>





## VERKEERSINBREUKEN (autosnelwegen inbegrepen) : TOP 5

2023

**Alle inbreuken**

Thema	Wetsartikel	Aantal inbreuken	% (*)
Snelheid	Art. 11.2.1°.a). Buiten de bebouwde kommen is de snelheid beperkt tot 120 km per uur op de autosnelwegen [...].	10.742	46,13 %
Snelheid	(Opgelet: de onderstaande overtreding is alleen geldig voor Waals Gewest) Art. 11.1. Binnen de bebouwde kommen is de snelheid beperkt tot 50 km per uur [...].	5.430	23,32 %
Snelheid	(Opgelet: de onderstaande overtreding is alleen geldig voor Waals Gewest) Art. 11.2.2°- b). Buiten de bebouwde kommen is de snelheid beperkt tot 90 km per uur [...] op de andere openbare wegen. De lagere snelheidsbeperkingen opgelegd door het verkeersbord C43 of voortvloeiend uitartikel 11.3. blijven van toepassing. Art. 5. De weggebruikers moeten de verkeerslichten, verkeersborden en wegmarkeringen in acht nemen wanneer deze regelmatig zijn naar de vorm, voldoende zichtbaar zijn en overeenkomstig de voorschriften van [...] [het algemeen] reglement [op de politie van het wegverkeer en van het gebruik van de openbare weg] zijn aangebracht. Art. 68.3. [...] Bord C43 [met de vermelding 70]: Vanaf het verkeersbord tot het volgend kruispunt [of verkeersbord C45], verbod te rijden met een grotere snelheid dan [70 km per uur] [...].	1.737	7,46 %
Snelheid	(Opgelet: de onderstaande overtreding is alleen geldig voor Waals Gewest) Art. 11.2.1°- b). Buiten de bebouwde kommen is de snelheid beperkt tot 120 km per uur [...] op de openbare wegen verdeeld in vier of meer rijstroken waarvan er ten minste twee bestemd zijn voor iedere rijrichting, voor zover de rijrichtingen anders dan door wegmarkeringen gescheiden zijn [...]. De lagere snelheidsbeperkingen opgelegd door het verkeersbord C43 of voortvloeiend uit artikel 11.3. blijven van toepassing. Art. 5. De weggebruikers moeten de verkeerslichten, verkeersborden en wegmarkeringen in acht nemen wanneer deze regelmatig zijn naar de vorm, voldoende zichtbaar zijn en overeenkomstig de voorschriften van [...] [Wegcode]. Art. 68.3. [...] Bord C43 [met de vermelding 70]: Vanaf het verkeersbord tot het volgend kruispunt [of verkeersbord C45], verbod te rijden met een grotere snelheid dan [70 km per uur] [...].	778	3,34 %
Snelheid	(Opgelet: de onderstaande overtreding is alleen geldig voor Waals Gewest) Art. 11.2.2°- b). Buiten de bebouwde kommen is de snelheid beperkt tot 90 km per uur [...] op de andere openbare wegen. De lagere snelheidsbeperkingen opgelegd door het verkeersbord C43 of voortvloeiend uitartikel 11.3. blijven van toepassing. Art. 5. De weggebruikers moeten de verkeerslichten, verkeersborden en wegmarkeringen in acht nemen wanneer deze regelmatig zijn naar de vorm, voldoende zichtbaar zijn en overeenkomstig de voorschriften van [...] [het algemeen] reglement [op de politie van het wegverkeer en van het gebruik van de openbare weg] zijn aangebracht. Art. 68.3. [...] Bord C43 [met de vermelding 50]: Vanaf het verkeersbord tot het volgend kruispunt [of verkeersbord C45], verbod te rijden met een grotere snelheid dan [50 km per uur] [...].	750	3,22 %



# VERKEERSINBREUKEN (autosnelwegen inbegrepen) : TOP 5

## 2023

### 4de graadsinbreuken

Thema	Wetsartikel	Aantal inbreuken	% (*)
Wegcode (rest)	De overtreding op de hierna vermelde bepalingen wordt beschouwd als overtreding van 4de graad krachtens artikel 4.3° van KB 30-09-2005 :Art. 17.2.3°. Het links inhalen van een gespan [...] of van een voertuig met meer dan twee wielen is verboden bij het naderen van de top van een helling en in bochten, wanneer de zichtbaarheid onvoldoende is, behalve indien kan ingehaald worden zonder de doorlopende witte streep te overschrijden die het voor de tegenliggers bestemde deel van de rijbaan afluïjnt.	1	0,00 %
Wegcode (rest)	De overtreding op de hierna vermelde bepalingen wordt beschouwd als overtreding van 4de graad krachtens artikel 4.4° van KB 30-09-2005 : Art. 20.3.1°. Het is verboden zich op een overweg te begeven wanneer de slagbomen in beweging of gesloten zijn.	1	0,00 %
Wegcode (rest)	De overtreding op de hierna vermelde bepalingen wordt beschouwd als overtreding van 4de graad krachtens artikel 4.5° van KB 30-09-2005 :Art. 21.4.2°. Op autosnelwegen is het verboden te keren.	1	0,00 %
Wegcode (rest)	De overtreding op de hierna vermelde bepalingen wordt beschouwd als overtreding van 4de graad krachtens artikel 4.5° van KB 30-09-2005 :Art. 21.4.3°. Op autosnelwegen is het verboden: achteruit te rijden of te rijden in de tegenovergestelde rijrichting.	1	0,00 %

(\*) % ten opzichte van totaal aantal inbreuken



# VERKEERSINBREUKEN (autosnelwegen inbegrepen) : MOMENT

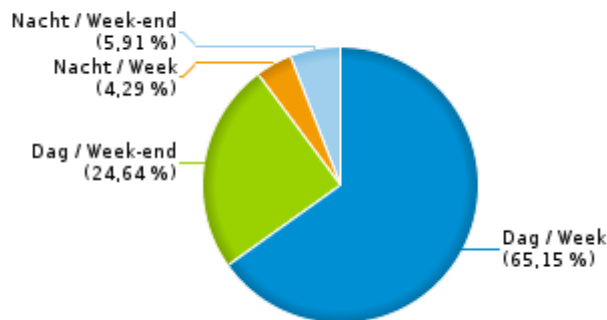
## Aantal inbreuken per moment van de week 2023

	Week			Week-end			TOTAAL
	Dag	Nacht	Subtotaal	Dag	Nacht	Subtotaal	
Snelheid	13.063	904	13.967	5.212	1.143	6.355	20.322
Stilstaan en parkeren	841	0	841	69	3	72	913
GSM	227	2	229	31	4	35	264
Helm en beschermende kledij	0	0	0	0	0	0	0
Gordel en kinderzitje	40	2	42	39	4	43	85
Verkeerslichten	43	1	44	4	1	5	49
Wegcode (rest)	376	16	392	86	48	134	526
Alcohol	74	27	101	96	89	185	286
Drugs	4	0	4	10	4	14	18
Inschrijving	118	16	134	58	18	76	210
Rijbewijs	36	7	43	34	13	47	90
Technische eisen	174	13	187	56	29	85	272
Verzekering	59	9	68	25	20	45	113
Zwaar vervoer	62	0	62	0	0	0	62
Andere	0	3	3	1	0	1	4
Onbekend	55	0	55	18	0	18	73
<b>TOTAAL</b>	<b>15.172</b>	<b>1.000</b>	<b>16.172</b>	<b>5.739</b>	<b>1.376</b>	<b>7.115</b>	<b>23.287</b>

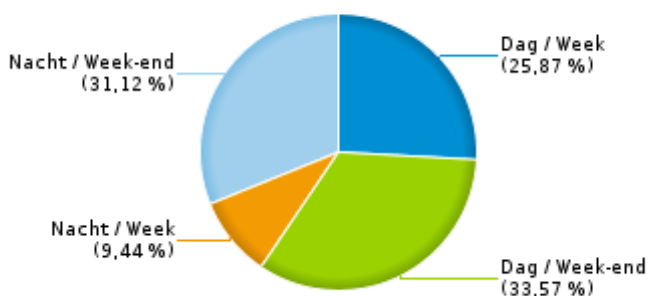
Weekend: van vrijdag 22.00u tot maandag 06.00u  
Week: van maandag 06.00u tot vrijdag 22.00u

Dag: van 06.00u tot 22.00u  
Nacht: van 22.00u tot 06.00u

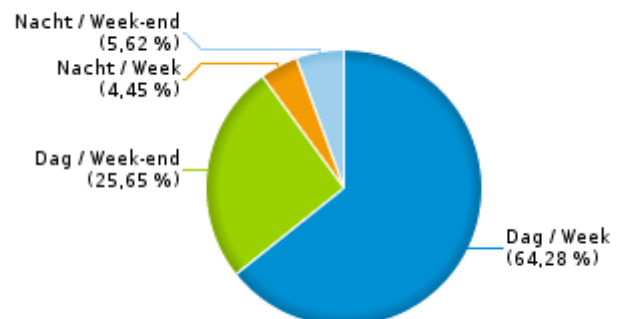
% inbreuken per moment - 2023



% alcoholinbreuken per moment - 2023



% snelheidsinbreuken per moment - 2023







## SNELHEIDSINBREUKEN (autosnelwegen inbegrepen) : PLAATS

2023

## Fleurus

Straat	Huis nr	Km paal	0-10 km/u te snel	11-20 km/u te snel	21-30 km/u te snel	31-40 km/u te snel	>40 km/u te snel	??? km/u te snel	TOTAAL
A15-E42 DIRECTION CHARLEROI		71.2	7.891	1.057	232	81	30	0	9.291
A15-E42 Richting Bergen		78.3	0	3	0	0	0	0	3
A15-E42 Richting Bergen		69	0	0	0	0	0	1	1
A15-E42 Richting Bergen		76.0	0	0	0	0	0	1	1
A15-E42 Richting Bergen		77.6	0	1	0	0	0	0	1
A15-E42 Richting Luik		69.7	0	0	0	0	0	1	1
A15-E42 Richting Luik		74.4	0	0	0	0	0	1	1
A15-E42 Richting Luik			0	0	0	0	0	1	1
Chaussée de Charleroi			0	0	0	0	0	5	5
Chaussée de Charleroi	307		0	0	0	0	0	1	1
Chaussée de Charleroi	6		0	0	0	0	0	1	1
Chaussée de Charleroi	60		0	0	0	0	0	1	1
CHAUSSÉE DE CHARLEROI VERS FLEURUS	460		1	0	0	0	0	0	1
CHEMIN DE MONS VERS FLEURUS	19		0	2	0	0	0	0	2
CHEMIN DE MONS VERS LIGNY	21		24	14	5	0	0	0	43
CHEMIN DE MONS VERS SAINT-AMAND	21		4	2	0	0	0	0	6
CHEMIN DE MONS VERS SAMBREVILLE	19		1	0	0	0	0	0	1
N 29 - CHAUSSÉE DE CHARLEROI VERS FLEURUS	9		0	34	4	1	0	0	39
N29 - CHAUSSÉE DE CHARLEROI VERS FLEURUS	15		34	111	21	2	0	0	168
N29 - CHAUSSÉE DE CHARLEROI VERS FLEURUS	13		0	37	8	0	0	0	45
N29 - CHAUSSÉE DE CHARLEROI VERS LIGNY	60	11.51	60	5	0	0	0	0	65
N29 - CHAUSSÉE DE CHARLEROI VERS LIGNY	15		0	3	2	4	0	0	9
N29 - CHAUSSÉE DE CHARLEROI VERS VIEUX CAMPINAIRE	60	11.51	45	7	0	1	0	0	53
N 29 - CHAUSSÉE DE GILLY VERS FLEURUS	157	7.1	0	3	2	1	0	0	6
N 29 - CHAUSSÉE DE GILLY VERS GILLY	157	7.1	0	10	3	0	0	0	13
N568 Richting Charleroi (Jumet)		4.3	0	0	0	1	0	0	1
N568 Richting Charleroi (Jumet)		4.6	0	1	0	0	0	0	1



## SNELHEIDSINBREUKEN (autosnelwegen inbegrepen) : PLAATS

2023

## Fleurus

Straat	Huis nr	Km paal	0-10 km/u te snel	11-20 km/u te snel	21-30 km/u te snel	31-40 km/u te snel	>40 km/u te snel	??? km/u te snel	TOTAAL
N568 Richting Charleroi (Jumet)		4.7	0	0	1	0	0	0	1
N568 ROUTE DU VIEUX CAMPINAIRE VERS FARCIENNES	27	7.75	4	0	0	0	0	0	4
N568 VERS JUMET		8.1	0	6	3	1	0	0	10
N568 VERS JUMET		7.9	0	3	0	0	0	0	3
N 586B - ROUTE DE GOSELIES VERS E 42		1.6	35	128	15	6	1	0	185
N 586B - ROUTE DE GOSELIES VERS FLEURUS CENTRE		1.6	66	332	44	12	6	0	460
N90 Richting Luik		45.0	0	0	0	0	0	1	1
N912 - RUE DU WAINAGE VERS FARCIENNES	99	31.64	414	55	7	1	1	0	478
N912 - RUE DU WAINAGE VERS WANFERCEE-BAULET	99	31.64	80	6	4	3	1	0	94
R003 VERS HEPPIGNIES		1.9	0	6	3	0	0	0	9
R3 Binnenring		3.0	0	0	1	0	0	1	2
R3 Binnenring		0.3	0	0	0	0	0	1	1
R3 Buitenring Oprit A15 Mons			0	0	0	0	0	2	2
Route de Gosselies			0	0	1	0	0	2	3
ROUTE DE GOSELIES FLEURUS VERS FLEURUS	41		0	1	0	0	0	0	1
ROUTE DE GOSELIES FLEURUS VERS WANGENIES	41		1	3	0	0	0	0	4
ROUTE DE GOSELIES VERS FLEURUS	41		78	12	3	0	0	0	93
ROUTE DE GOSELIES VERS WANGENIE	41		33	8	1	0	0	0	42
ROUTE DE MELLET A FLEURUS VERS FLEURUS	37		2	14	0	1	0	0	17
ROUTE DE MELLET A FLEURUS VERS MELLET	37		7	13	3	0	0	0	23
ROUTE DE MELLET VERS FLEURUS	18		6	22	3	1	0	0	32
ROUTE DE MELLET VERS MELLET	18		6	28	4	2	1	0	41
ROUTE DE MELLET VERS MELLET	17		2	2	0	0	0	0	4
ROUTE DE NAMUR VERS KEUMIEE	19		0	2	0	0	0	0	2
ROUTE DE NAMUR VERS LAMBUSART	19		1	2	1	0	0	0	4
ROUTE DU VIEUX CAMPINAIRE FLEURUS VERS WANGENIES		7.9	57	504	126	35	7	0	729



## SNELHEIDSINBREUKEN (autosnelwegen inbegrepen) : PLAATS

2023

## Fleurus

Straat	Huis nr	Km paal	0-10 km/u te snel	11-20 km/u te snel	21-30 km/u te snel	31-40 km/u te snel	>40 km/u te snel	??? km/u te snel	TOTAAL
ROUTE N568 - DIRECTION JUMET	*	8.0	0	18	5	3	0	0	26
ROUTE N568 - DIRECTION JUMET		7.9	0	7	1	0	0	0	8
Rue de Bruxelles	93		0	0	0	0	0	1	1
RUE DE FLEURJOUX VERS FLEURUS CENTRE	89		43	8	0	0	0	0	51
RUE DE FLEURJOUX VERS LAMBUSART	89		6	1	0	0	0	0	7
Rue de Wanfercée-Baulet	105		0	0	0	0	2	0	2
Rue de Wanfercée-Baulet	39		0	0	0	0	0	1	1
RUE DE WANFERCEE-BAULET VERS FLEURUS	105		53	53	11	3	1	0	121
RUE DE WANFERCEE-BAULET VERS FLEURUS	111		11	61	8	2	0	0	82
RUE DE WANFERCEE-BAULET VERS FLEURUS	103		1	21	3	0	0	0	25
RUE DE WANFERCEE-BAULET VERS FLEURUS	37		2	6	0	1	0	0	9
RUE DE WANFERCEE-BAULET VERS WANFERCEE BAULET	103		6	18	5	1	0	0	30
RUE DE WANFERCEE-BAULET VERS WANFERCEE-BAULET	105		43	75	14	2	2	0	136
RUE DE WANFERCEE-BAULET VERS WANFERCEE-BAULET	111		17	73	8	1	1	0	100
RUE DE WANFERCEE-BAULET VERS WANFERCEE-BAULET	37		2	5	0	0	0	0	7
RUE DE WANGENIES VERS VIEUX CAMPINAIRE	89		10	0	0	0	0	0	10
RUE DE WANGENIES VERS WANGENIES	89		4	0	0	0	0	0	4
Rue du Spinois			0	0	0	0	0	1	1
RUE DU WAINAGE VERS FARCIENNES	67		4	14	0	0	0	0	18
RUE DU WAINAGE VERS FARCIENNES	101		3	0	1	0	1	0	5
RUE DU WAINAGE VERS FARCIENNES	75		0	2	0	0	0	0	2
RUE DU WAINAGE VERS LAMBUSART	101		1	2	0	2	0	0	5
RUE DU WAINAGE VERS WANFERCEE-BAULET	67		9	23	2	0	1	0	35
RUE DU WAINAGE VERS WANFERCEE-BAULET	75		0	2	0	1	0	0	3
RUE PHILIPPEBOURG VERS MARBAIS	5		0	5	0	0	0	0	5



## SNELHEIDSINBREUKEN (autosnelwegen inbegrepen) : PLAATS

2023

## Fleurus

Straat	Huis nr	Km paal	0-10 km/u te snel	11-20 km/u te snel	21-30 km/u te snel	31-40 km/u te snel	>40 km/u te snel	??? km/u te snel	TOTAAL
RUE PHILIPPEBOURG VERS MARBAIS	1		1	1	2	0	0	0	4
RUE PHILIPPEBOURG VERS SOMBREFFE	5		0	9	1	2	0	0	12
RUE PHILIPPEBOURG VERS SOMBREFFE	1		4	4	0	1	0	0	9
Rue Tienne du Moine	110		0	0	0	0	0	1	1
<b>TOTAAL</b>			<b>9.072</b>	<b>2.845</b>	<b>558</b>	<b>172</b>	<b>55</b>	<b>24</b>	<b>12.726</b>

## Les Bons Villers

Straat	Huis nr	Km paal	0-10 km/u te snel	11-20 km/u te snel	21-30 km/u te snel	31-40 km/u te snel	>40 km/u te snel	??? km/u te snel	TOTAAL
AVENUE STASSART VERS FLEURUS	21		0	0	0	1	0	0	1
CHAUSSÉE DE BRUXELLES VERS BAISY THY	571		1	17	3	1	0	0	22
CHAUSSÉE DE BRUXELLES VERS BRUXELLES	554		12	1	1	0	0	0	14
CHAUSSÉE DE BRUXELLES VERS CHARLEROI	554		2	2	0	0	0	0	4
CHAUSSÉE DE BRUXELLES VERS FRASNES-LES-GOSSELIES	400		8	46	7	1	1	0	63
CHAUSSÉE DE BRUXELLES VERS FRASNES LEZ-GOSSELIES	400		13	63	18	1	0	0	95
CHAUSSÉE DE BRUXELLES VERS FRASNES-LEZ-GOSSELIES	561		0	4	1	0	0	0	5
CHAUSSÉE DE BRUXELLES VERS GOSSELIES	571		8	47	15	2	1	0	73
CHAUSSÉE DE BRUXELLES VERS GOSSELIES	561		0	10	2	0	0	0	12
N 567 - AVENUE STASSART VERS MELLET CENTRE	22	0.7	0	22	2	2	0	0	26
N 567 - AVENUE STASSART VERS THIMEON	22	0.7	0	24	4	0	2	0	30
N 5 - CHAUSSÉE DE BRUXELLES VERS BRUXELLES	480		0	6	0	1	0	0	7
N 5 - CHAUSSÉE DE BRUXELLES VERS FRASNES-LEZ-GOSSE	737	34.5	34	70	13	2	0	0	119
N 5 - CHAUSSÉE DE BRUXELLES VERS FRASNES-LEZ-GOSSE	401		13	51	7	3	0	0	74
N 5 - CHAUSSÉE DE BRUXELLES VERS GOSSELIES	401		22	155	42	5	1	0	225



## SNELHEIDSINBREUKEN (autosnelwegen inbegrepen) : PLAATS

2023

## Les Bons Villers

Straat	Huis nr	Km paal	0-10 km/u te snel	11-20 km/u te snel	21-30 km/u te snel	31-40 km/u te snel	>40 km/u te snel	??? km/u te snel	TOTAAL
N 5 - CHAUSSEE DE BRUXELLES VERS GOSSELIES	533	36.4	4	10	5	4	1	0	24
N 5 - CHAUSSEE DE BRUXELLES VERS LES BONS VILLERS	533	36.4	0	17	9	0	0	0	26
N 5 - CHAUSSEE DE BRUXELLES VERS QUATRE BRAS	737	34.5	92	392	87	8	4	0	583
N5J - CHAUSSEE DE BRUXELLES VERS BAISY-THY		2.5	82	498	245	81	16	0	922
N5J - CHAUSSEE DE BRUXELLES VERS GOSSELIES		2.5	18	92	16	1	0	0	127
N5j Richting Brussel		2.5	0	0	0	0	1	0	1
RN5J VERS BRUXELLES		**	6	21	13	1	3	0	44
RN5J VERS CHARLEROI		**	29	71	42	15	5	0	162
ROUTE NATIONAL 5J			0	0	0	0	13	0	13
RUE DE BRUXELLES VERS NIVELLES	107B		2	3	0	0	0	0	5
RUE DE BRUXELLES VERS REVES	107B		2	2	0	0	0	0	4
RUE DE LA CHAPELLE VERS FRASNES-LEZ-GOSSELIES	1		34	5	1	0	0	0	40
RUE DE LA CHAPELLE VERS VILLERS-PERWIN	1		24	11	3	0	1	0	39
RUE DE SART-DAMES-AVELINES VERS LES BONS VILLERS	75		2	7	0	0	0	0	9
RUE DE SART-DAMES-AVELINES VERS SART DAMES AVELINE	75		4	5	2	1	0	0	12
RUE JEAN-BAPTISTE LORIAUX VERS FRASNES-LEZ-GOSSELI	17E		3	0	0	0	0	0	3
RUE JEAN-BAPTISTE LORIAUX VERS VILLERS-PERWIN	17E		66	9	2	0	0	0	77
Rue Léon Rucquoy			0	0	0	0	0	1	1
<b>TOTAAL</b>			<b>481</b>	<b>1.661</b>	<b>540</b>	<b>130</b>	<b>49</b>	<b>1</b>	<b>2.862</b>

## Pont-à-Celles

Straat	Huis nr	Km paal	0-10 km/u te snel	11-20 km/u te snel	21-30 km/u te snel	31-40 km/u te snel	>40 km/u te snel	??? km/u te snel	TOTAAL
A054 BK 9.8 VERS CHARLEROI		9.8	0	30	10	2	0	0	42



## SNELHEIDSINBREUKEN (autosnelwegen inbegrepen) : PLAATS

2023

## Pont-à-Celles

Straat	Huis nr	Km paal	0-10 km/u te snel	11-20 km/u te snel	21-30 km/u te snel	31-40 km/u te snel	>40 km/u te snel	??? km/u te snel	TOTAAL
A 054 VERS CHARLEROI		9.8	0	342	79	24	10	0	455
A 054 VERS CHARLEROI		14.8	0	82	56	13	0	0	151
A054 VERS CHARLEROI		14.8	0	142	42	12	2	0	198
A054 VERS CHARLEROI		9.0	0	27	17	2	0	0	46
A054 VERS NIVELLES		15.4	4	329	91	20	3	0	447
A054 VERS NIVELLES		9.0	0	117	29	7	2	0	155
A15-E42 Richting Bergen		84.1	0	0	0	0	0	1	1
A15-E42 Richting Bergen Oprit A54 Charleroi		83.8	0	0	0	0	0	3	3
A15-E42 Richting Luik		84.0	0	0	1	0	0	0	1
A15-E42 Richting Luik Oprit A54 Nijvel		0.0	0	0	0	0	0	1	1
A54 DIRECTION BRUXELLES		10.2	0	4	0	0	0	0	4
A54/E420 DIRECTION PONT-A-CELLES		16	503	51	10	2	1	0	567
A54 Richting Charleroi		9.8	0	32	10	3	1	0	46
A54 Richting Charleroi		9	0	9	1	0	0	0	10
A54 Richting Charleroi		11.2	0	0	0	0	0	4	4
A54 Richting Charleroi			0	0	0	0	0	2	2
A54 Richting Charleroi		10.1	0	0	0	0	0	1	1
A54 Richting Charleroi		12.5	0	0	0	0	0	1	1
A54 Richting Charleroi		13.5	0	0	0	0	0	1	1
A54 Richting Charleroi		16.5	0	0	0	0	0	1	1
A54 Richting Charleroi		5.0	0	0	0	0	0	1	1
A54 Richting Nijvel		9.0	0	61	14	6	0	0	81
A54 Richting Nijvel		11.2	0	12	5	1	0	0	18
A54 Richting Nijvel		7.0	0	0	0	0	0	4	4
A54 Richting Nijvel	*	9.0	0	3	0	0	0	0	3
A54 Richting Nijvel		5.4	0	0	0	0	0	3	3
A54 Richting Nijvel		15.0	0	0	0	0	0	1	1
A54 Richting Nijvel		15.7	0	0	0	0	0	1	1



## SNELHEIDSINBREUKEN (autosnelwegen inbegrepen) : PLAATS

2023

## Pont-à-Celles

Straat	Huis nr	Km paal	0-10 km/u te snel	11-20 km/u te snel	21-30 km/u te snel	31-40 km/u te snel	>40 km/u te snel	??? km/u te snel	TOTAAL
Chaussée de Nivelles	626		0	0	0	0	0	1	1
CHAUSSEE DE NIVELLES (N586) VERS LUTTRE	47		11	34	6	1	0	0	52
CHAUSSEE DE NIVELLES (N586) VERS THIMEON	47		15	6	2	0	0	0	23
CHAUSSEE DE NIVELLES VERS LUTTRE	612		21	44	11	1	0	0	77
CHAUSSEE DE NIVELLES VERS LUTTRE	608		0	23	4	2	0	0	29
CHAUSSEE DE NIVELLES VERS LUTTRE	62		6	0	0	0	0	0	6
CHAUSSEE DE NIVELLES VERS NIVELLES	612		15	35	11	1	0	0	62
CHAUSSEE DE NIVELLES VERS NIVELLES	608		0	15	2	0	0	0	17
CHAUSSEE DE NIVELLES VERS NIVELLES	320		0	2	1	0	0	0	3
CHAUSSEE DE NIVELLES VERS THIMEON	320		5	3	0	0	0	0	8
CHAUSSEE DE NIVELLES VERS VIESVILLE	62		1	0	0	0	0	0	1
(LUTTRE) AUTOROUTE A54 - DIRECTION NIVELLES	*	10.5	0	0	1	0	0	0	1
N 586 - CHAUSSEE DE NIVELLES VERS GOSSÉLIES	649	5.4	389	177	35	6	2	0	609
N 586 - CHAUSSEE DE NIVELLES VERS GOSSÉLIES	615		13	23	5	0	0	0	41
N586 - CHAUSSEE DE NIVELLES VERS GOSSÉLIES	335	11.5	235	46	5	0	0	0	286
N 586 - CHAUSSEE DE NIVELLES VERS LUTTRE	608		37	124	26	3	1	0	191
N586 - CHAUSSEE DE NIVELLES VERS LUTTRE	335	11.5	46	7	1	2	0	0	56
N586 - CHAUSSEE DE NIVELLES VERS LUTTRE	52		5	3	1	0	0	0	9
N 586 - CHAUSSEE DE NIVELLES VERS NIVELLES	608		32	97	12	2	0	0	143
N 586 - CHAUSSEE DE NIVELLES VERS NIVELLES	649	5.4	84	27	7	1	1	0	120
N 586 - CHAUSSEE DE NIVELLES VERS NIVELLES	615		9	30	3	0	0	0	42
N586 - CHAUSSEE DE NIVELLES VERS THIMEON	52		5	2	0	0	0	0	7
N 586 - RUE VANDERVELDE VERS GOSSÉLIES	114	15.1	0	7	0	0	1	0	8
N 586 - RUE VANDERVELDE VERS THIMEON	114	15.1	0	8	2	2	0	0	12
RUE ARSENAL VERS LUTTRE	150		0	5	1	0	0	0	6
RUE ARSENAL VERS OBAIX	150		2	8	1	0	0	0	11
RUE BOURBESEE VERS LUTTRE	17		5	4	2	0	0	0	11
RUE BOURBESEE VERS LUTTRE	19		4	3	0	1	0	0	8



## SNELHEIDSINBREUKEN (autosnelwegen inbegrepen) : PLAATS

2023

## Pont-à-Celles

Straat	Huis nr	Km paal	0-10 km/u te snel	11-20 km/u te snel	21-30 km/u te snel	31-40 km/u te snel	>40 km/u te snel	??? km/u te snel	TOTAAL
RUE BOURBESEE VERS OBAIX	19		15	5	1	0	0	0	21
RUE BOURBESEE VERS OBAIX	17		4	9	0	0	0	0	13
RUE DE LA CASE DU BOIS VERS LUTTRE	7		8	8	1	0	0	0	17
RUE DE LA CASE DU BOIS VERS OBAIX	7		3	1	1	0	0	0	5
RUE DE LA MARACHE VERS LUTTRE	100		6	0	0	0	0	0	6
Rue de l'Eglise			0	0	0	0	0	1	1
RUE DE L'ESCAILLE VERS BUZET	11		1	0	0	0	0	0	1
RUE DE L'ESCAILLE VERS REVES	11		17	6	0	0	0	0	23
Rue de Liberchies			0	0	0	0	0	3	3
RUE DE LUTTRE VERS LUTTRE	35		24	4	0	1	0	0	29
RUE DE LUTTRE VERS LUTTRE	27B		1	0	0	0	0	0	1
RUE DE LUTTRE VERS VIESVILLE	35		18	1	1	0	0	0	20
RUE DE LUTTRE VERS VIESVILLE	27B		1	0	0	0	0	0	1
Rue de Ronquières			0	0	0	0	0	1	1
RUE DES GRANDES GENETTES VERS BUZET	11		6	23	3	0	0	0	32
RUE DES GRANDES GENETTES VERS CHARLEROI	9		0	4	1	0	0	0	5
RUE DES GRANDES GENETTES VERS NIVELLES	13		16	45	15	2	1	0	79
RUE DES GRANDES GENETTES VERS NIVELLES	15		6	34	8	1	1	0	50
RUE DES GRANDES GENETTES VERS NIVELLES	7		7	22	5	1	0	0	35
RUE DES GRANDES GENETTES VERS NIVELLES	9		0	6	0	2	0	0	8
RUE DES GRANDES GENETTES VERS OBAIX	7		7	21	3	0	2	0	33
RUE DES GRANDES GENETTES VERS OBAIX	13		5	17	3	0	0	0	25
RUE DES GRANDES GENETTES VERS PONT-A-CELLES	15		17	42	9	2	0	0	70
RUE DES GRANDES GENETTES VERS PONT-A-CELLES	11		9	8	4	0	1	0	22
RUE QUEVRY VERS LIBERCHIES	38		0	1	0	0	0	0	1
RUE QUEVRY VERS PONT-A-CELLES	38		0	2	0	0	0	0	2
RUE SAINT-ANTOINE PONT-A-CELLES VERS COURCELLES	76		1	2	1	1	0	0	5





## SNELHEIDSINBREUKEN (autosnelwegen inbegrepen) : PLAATS

2023

## Pont-à-Celles

Straat	Huis nr	Km paal	0-10 km/u te snel	11-20 km/u te snel	21-30 km/u te snel	31-40 km/u te snel	>40 km/u te snel	??? km/u te snel	TOTAAL
RUE SAINT-ANTOINE PONT-A-CELLES VERS PONT-A-CELLES	76		1	0	0	0	0	0	1
RUE SAINT-ANTOINE VERS COURCELLES	49		2	0	0	0	0	0	2
RUE SAINT-ANTOINE VERS PONT-A-CELLES	49		0	4	1	0	0	0	5
RUE SAINT-JOSEPH VERS BUZET	19		82	16	3	0	0	0	101
RUE SAINT-JOSEPH VERS PONT-A-CELLES	19		9	3	0	0	0	0	12
RUE SAINT-MARTIN VERS BUZET	16		1	0	0	0	0	0	1
RUE SAINT-MARTIN VERS NIVELLES	16		1	3	0	0	0	0	4
SAINTE FAMILLE PONT-A-CELLES VERS GOSSELIES	45		5	2	0	0	0	0	7
SAINTE FAMILLE PONT-A-CELLES VERS PONT-A-CELLES	45		2	1	0	0	0	0	3
<b>TOTAAL</b>			<b>1.722</b>	<b>2.264</b>	<b>564</b>	<b>124</b>	<b>29</b>	<b>31</b>	<b>4.734</b>



## SNELHEIDSINBREUKEN (autosnelwegen inbegrepen) : SNELHEIDSREGIME

2023

toegelaten snelheid	0-10 km/u te snel	11-20 km/u te snel	21-30 km/u te snel	31-40 km/u te snel	>40 km/u te snel	??? km/u te snel	TOTAAL
30	0	3	0	0	0	0	3
50	2.620	3.227	619	121	40	0	6.627
60	14	14	8	0	0	0	36
70	247	1.757	619	177	49	0	2.849
90	1	1	0	6	1	0	9
120	8.393	1.768	416	122	43	0	10.742
Onbekend	0	0	0	0	0	56	56
TOTAAL	11.275	6.770	1.662	426	133	56	20.322



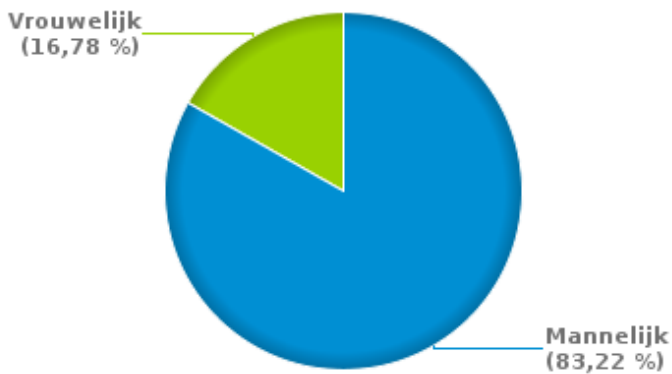
## VERKEERSINBREUKEN (autosnelwegen inbegrepen) : PROFILERING

2023

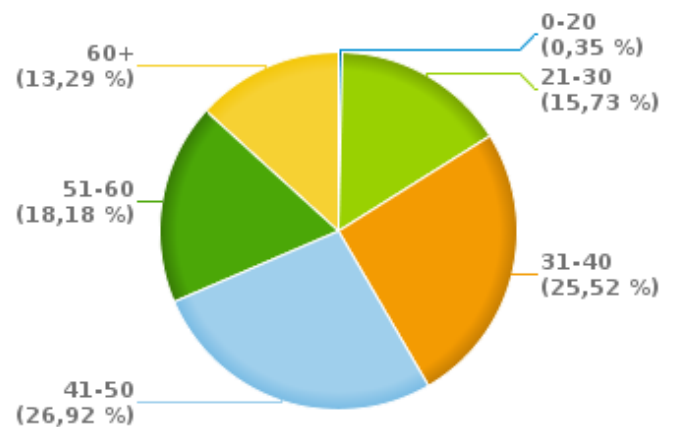
## Aantal inbreuken alcohol per geslacht en per leeftijdscategorie

	Mannelijk	Vrouwelijk	TOTAAL
0-20	1	0	1
21-30	40	5	45
31-40	60	13	73
41-50	61	16	77
51-60	43	9	52
60+	33	5	38
<b>TOTAAL</b>	<b>238</b>	<b>48</b>	<b>286</b>

% Alcoholinbreuken per geslacht - 2023



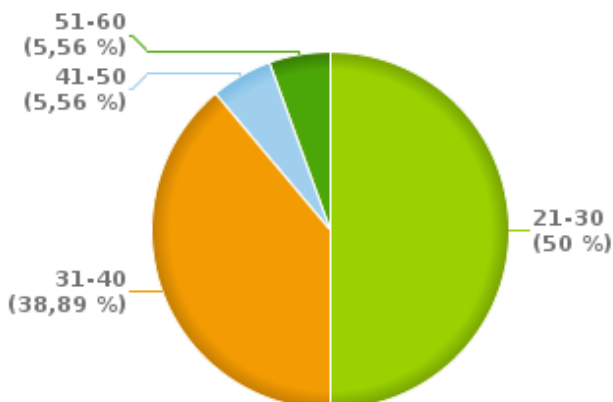
% Alcoholinbreuken per leeftijd - 2023



## Aantal inbreuken drugs per geslacht en per leeftijdscategorie

	Mannelijk	Vrouwelijk	TOTAAL
21-30	9	0	9
31-40	6	1	7
41-50	1	0	1
51-60	1	0	1
<b>TOTAAL</b>	<b>17</b>	<b>1</b>	<b>18</b>

% Drugsinbreuken per leeftijd - 2023



% Drugsinbreuken per geslacht - 2023





## VERKEERSINBREUKEN

### REPORT FILTERS

<b>Begin jaar van de inbreuken</b>	2015
<b>Einde jaar van de inbreuken</b>	2023
<b>Trimester</b>	Trim. 1;Trim. 2;Trim. 3;Trim. 4
<b>Datum van afsluiting van de gegevensbank</b>	30/04/24
<b>Politiezone</b>	PZ FLEURUS/LES BONS VILLERS/PONT-A-CELLES
<b>Lokale/federale eenheid</b>	
<b>Op/Buiten snelweg</b>	(autosnelwegen inbegrepen)
<b>Vaststellende politie-eenheid</b>	

<b>Refresh report datum</b>	01/07/2024 10:22:01
-----------------------------	---------------------