

**Overzicht  
Verkeersinbreuken  
(autosnelwegen inbegrepen)  
2023**

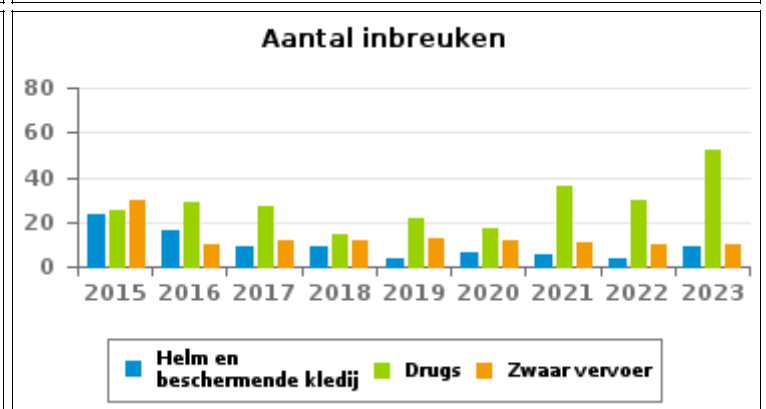
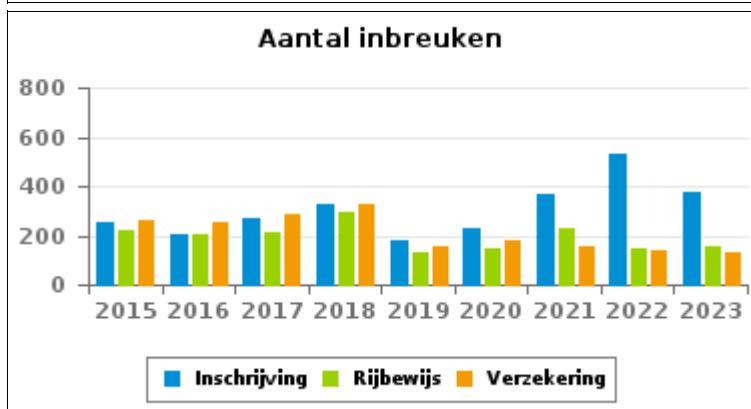
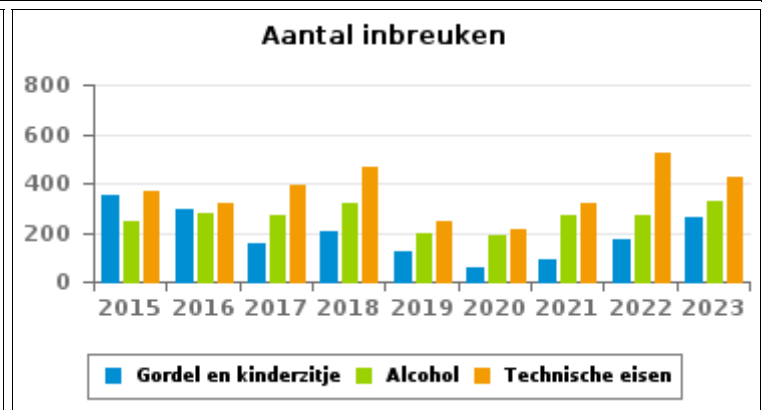
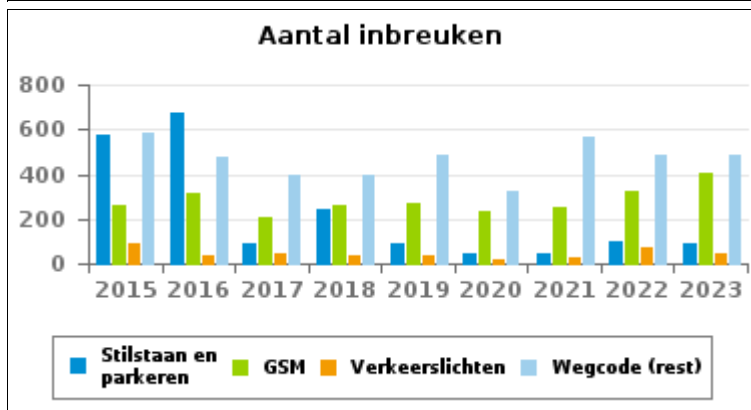
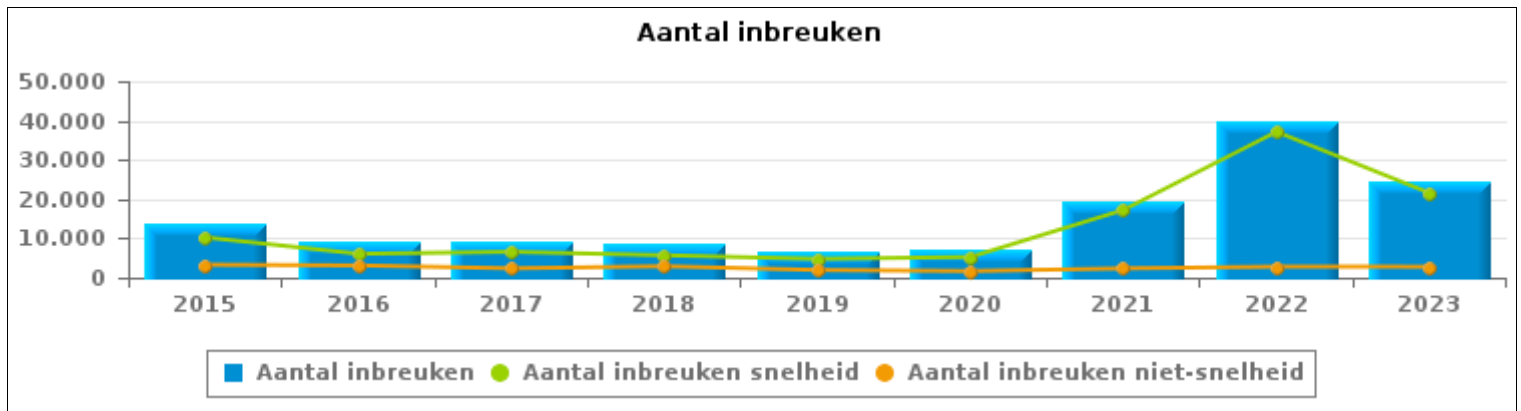
**PZ DES TRIEUX  
(COURCELLES)**



# VERKEERSINBREUKEN (autosnelwegen inbegrepen) : ALGEMEEN OVERZICHT

## Vergelijking per jaar: 2015-2023

	2015	2016	2017	2018	2019	2020	2021	2022	2023
<b>TOTAAL AANTAL INBREUKEN</b>	<b>13.536</b>	<b>9.185</b>	<b>8.961</b>	<b>8.609</b>	<b>6.724</b>	<b>6.937</b>	<b>19.614</b>	<b>39.938</b>	<b>24.343</b>
<b>INBREUKEN PER THEMA</b>									
	2015	2016	2017	2018	2019	2020	2021	2022	2023
Snelheid	10.246	6.074	6.583	5.698	4.773	5.259	17.248	37.142	21.554
Stilstaan en parkeren	573	672	88	240	91	45	48	96	94
GSM	263	316	209	264	268	233	248	320	405
Helm en beschermende kledij	23	16	9	9	4	6	5	4	9
Gordel en kindersitje	355	293	158	204	124	59	92	175	259
Verkeerslichten	88	36	45	37	33	20	29	75	49
Wegcode (rest)	585	474	398	393	488	328	564	482	485
Alcohol	245	281	267	316	197	191	267	266	328
Drugs	25	29	27	14	22	17	36	30	52
Inschrijving	256	204	267	328	177	229	364	527	377
Rijbewijs	218	203	213	291	128	147	226	143	156
Technische eisen	367	322	391	465	246	211	321	525	427
Verzekering	259	252	289	329	158	179	155	141	131
Zwaar vervoer	30	10	12	12	13	12	11	10	10
Andere	1	3	3	3	1	1	0	0	4
Onbekend	2	0	2	6	1	0	0	2	3



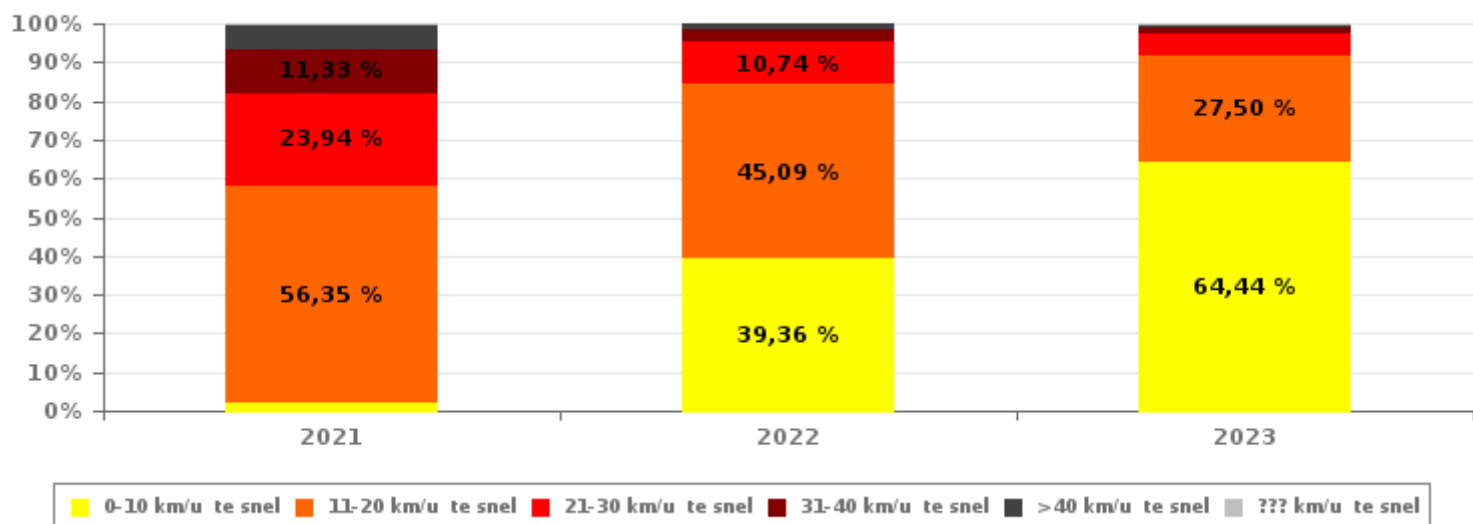


# VERKEERSINBREUKEN (autosnelwegen inbegrepen) : ALGEMEEN OVERZICHT INBREUKEN PER ZWAARTEGRAAD

## Vergelijking per jaar: 2015-2023

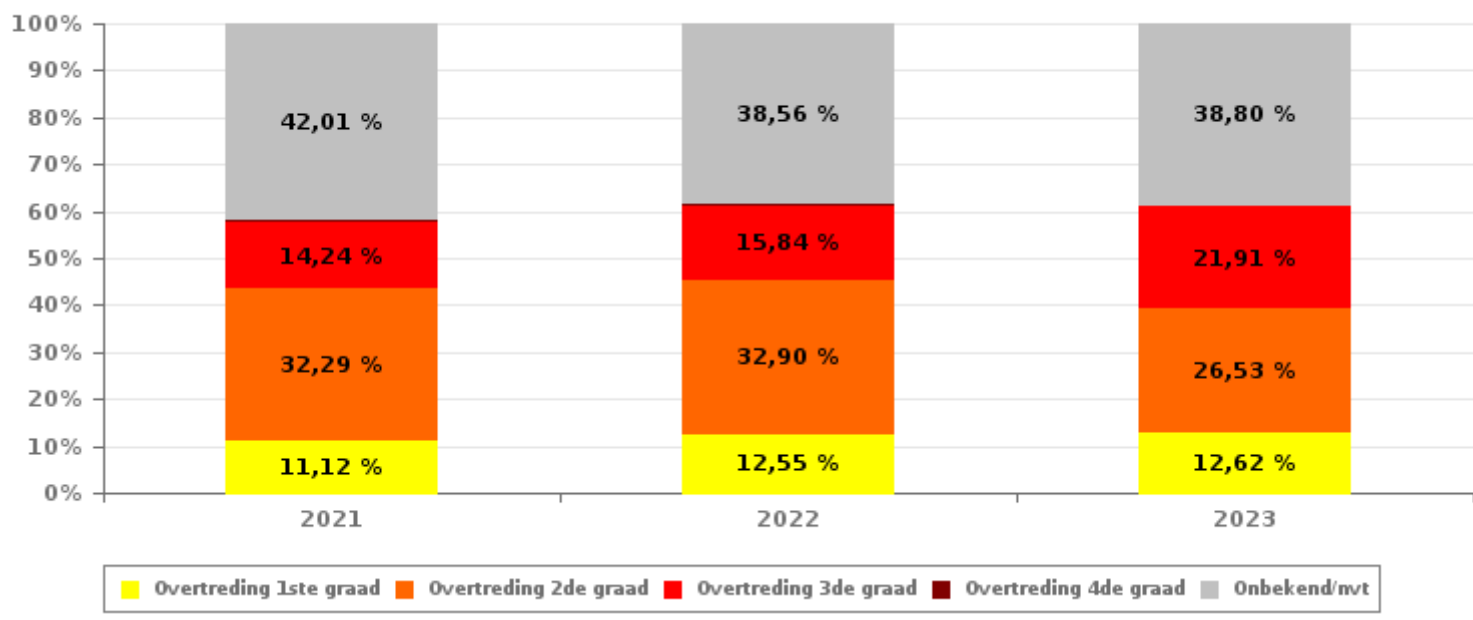
SNELHEID	2015	2016	2017	2018	2019	2020	2021	2022	2023
0-10 km/u te snel	198	746	576	335	30	111	313	14.620	13.889
11-20 km/u te snel	1.766	3.717	4.247	3.841	3.659	3.257	9.719	16.747	5.927
21-30 km/u te snel	4.386	1.075	1.177	1.063	735	1.187	4.130	3.988	1.159
31-40 km/u te snel	2.268	300	329	230	186	429	1.954	1.212	304
>40 km/u te snel	1.555	140	148	126	94	198	1.057	498	204
??? km/u te snel	73	96	106	103	69	77	75	77	71
<b>Subtotaal SNELHEID</b>	<b>10.246</b>	<b>6.074</b>	<b>6.583</b>	<b>5.698</b>	<b>4.773</b>	<b>5.259</b>	<b>17.248</b>	<b>37.142</b>	<b>21.554</b>

### Aantal (snelheid) inbreuken : indeling per graad



NIET-SNELHEID	2015	2016	2017	2018	2019	2020	2021	2022	2023
1ste graad	939	855	625	734	355	258	263	351	352
2de graad	1.037	1.025	455	667	716	592	764	920	740
3de graad	186	151	124	112	144	99	337	443	611
4de graad	10	8	7	5	1	4	8	4	4
Onbekend/NVT	1.118	1.072	1.167	1.393	735	725	994	1.078	1.082
<b>Subtotaal NIET-SNELHEID</b>	<b>3.290</b>	<b>3.111</b>	<b>2.378</b>	<b>2.911</b>	<b>1.951</b>	<b>1.678</b>	<b>2.366</b>	<b>2.796</b>	<b>2.789</b>

### Aantal (niet-snelheid) inbreuken : indeling per graad





## VERKEERSINBREUKEN (autosnelwegen inbegrepen) : ALGEMEEN OVERZICHT

## Vergelijking per maand voor het jaar 2023

	Jan	Feb	Maa	Apr	Mei	Jun	Jul	Aug	Sep	Okt	Nov	Dec	TOTAAL
<b>TOTAAL AANTAL INBREUKEN</b>	<b>1.393</b>	<b>2.041</b>	<b>2.512</b>	<b>1.715</b>	<b>1.653</b>	<b>2.241</b>	<b>3.208</b>	<b>2.780</b>	<b>3.661</b>	<b>1.392</b>	<b>981</b>	<b>766</b>	<b>24.343</b>
<b>INBREUKEN PER THEMA</b>	<b>Jan</b>	<b>Feb</b>	<b>Maa</b>	<b>Apr</b>	<b>Mei</b>	<b>Jun</b>	<b>Jul</b>	<b>Aug</b>	<b>Sep</b>	<b>Okt</b>	<b>Nov</b>	<b>Dec</b>	<b>TOTAAL</b>
Snelheid	1.221	1.839	2.291	1.500	1.380	1.935	2.887	2.546	3.405	1.215	788	547	21.554
Stilstaan en parkeren	8	3	16	10	5	8	5	2	14	7	6	10	94
GSM	13	25	32	22	39	35	58	56	41	27	27	30	405
Helm en beschermende kledij	2	1	1	0	0	1	0	3	1	0	0	0	9
Gordel en kinderzitje	9	8	15	13	36	55	48	25	19	18	3	10	259
Verkeerslichten	3	3	1	4	8	5	1	5	5	3	7	4	49
Wegcode (rest)	25	29	51	69	54	39	30	15	54	40	62	17	485
Alcohol	28	27	17	18	29	30	27	23	22	16	29	62	328
Drugs	3	3	2	3	3	5	0	5	6	4	13	5	52
Inschrijving	28	35	32	22	19	43	70	51	32	20	7	18	377
Rijbewijs	7	16	11	9	22	15	10	11	11	9	11	24	156
Technische eisen	35	34	34	35	43	52	55	30	37	25	18	29	427
Verzekering	11	16	7	10	11	16	15	8	12	5	10	10	131
Zwaar vervoer	0	2	1	0	4	1	1	0	0	1	0	0	10
Andere	0	0	1	0	0	1	0	0	2	0	0	0	4
Onbekend	0	0	0	0	0	0	1	0	0	2	0	0	3
<b>INBREUKEN PER ZWAARTEGRAAD</b>													
<b>SNELHEID</b>	<b>Jan</b>	<b>Feb</b>	<b>Maa</b>	<b>Apr</b>	<b>Mei</b>	<b>Jun</b>	<b>Jul</b>	<b>Aug</b>	<b>Sep</b>	<b>Okt</b>	<b>Nov</b>	<b>Dec</b>	<b>TOTAAL</b>
0-10 km/u te snel	873	952	1.312	1.177	887	1.386	1.809	1.295	2.404	856	580	358	13.889
11-20 km/u te snel	270	729	828	246	352	382	849	982	768	244	137	140	5.927
21-30 km/u te snel	54	108	123	55	81	104	147	193	150	73	43	28	1.159
31-40 km/u te snel	10	28	15	7	29	35	49	45	44	21	10	11	304
>40 km/u te snel	9	18	10	10	25	23	28	27	30	13	6	5	204
??? km/u te snel	5	4	3	5	6	5	5	4	9	8	12	5	71
<b>Subtotaal SNELHEID</b>	<b>1.221</b>	<b>1.839</b>	<b>2.291</b>	<b>1.500</b>	<b>1.380</b>	<b>1.935</b>	<b>2.887</b>	<b>2.546</b>	<b>3.405</b>	<b>1.215</b>	<b>788</b>	<b>547</b>	<b>21.554</b>
<b>NIET-SNELHEID</b>	<b>Jan</b>	<b>Feb</b>	<b>Maa</b>	<b>Apr</b>	<b>Mei</b>	<b>Jun</b>	<b>Jul</b>	<b>Aug</b>	<b>Sep</b>	<b>Okt</b>	<b>Nov</b>	<b>Dec</b>	<b>TOTAAL</b>
1ste graad	26	25	27	40	33	37	16	15	39	35	39	20	352
2de graad	43	42	57	53	62	100	126	76	66	43	39	33	740
3de graad	25	38	64	46	68	54	70	67	63	38	39	39	611
4de graad	0	0	0	1	0	0	1	0	0	2	0	0	4
Onbekend/NVT	78	97	73	75	110	115	108	76	88	59	76	127	1.082
<b>Subtotaal NIET-SNELHEID</b>	<b>172</b>	<b>202</b>	<b>221</b>	<b>215</b>	<b>273</b>	<b>306</b>	<b>321</b>	<b>234</b>	<b>256</b>	<b>177</b>	<b>193</b>	<b>219</b>	<b>2.789</b>



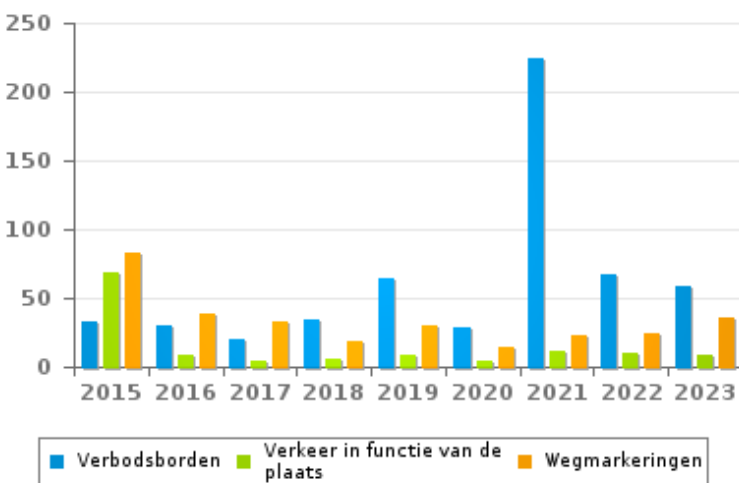
VERKEERSINBREUKEN (autosnelwegen inbegrepen) : ALGEMEEN OVERZICHT (DETAIL)

Vergelijking per jaar: 2015-2023

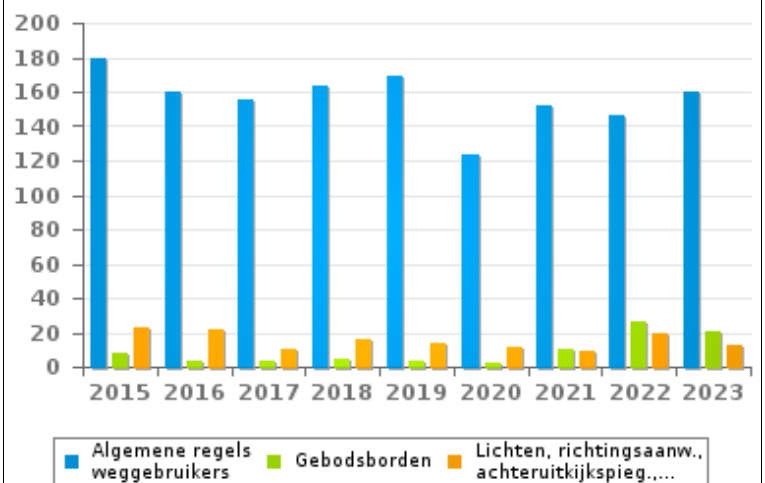
Wegcode(rest)

	2015	2016	2017	2018	2019	2020	2021	2022	2023
<b>Algemene regels weggebruikers</b>	179	160	155	164	169	123	152	146	160
<b>Rijbewegingen</b>	100	104	90	88	129	87	65	88	105
<b>Verbodsborden</b>	33	30	20	34	64	29	225	67	59
<b>Voorrang</b>	49	61	49	35	38	40	34	72	59
<b>Wegmarkeringen</b>	83	39	33	18	30	14	23	24	36
<b>Lichten, richtingsaanw., achteruitkijkspieg.,...</b>	23	22	10	16	14	11	9	19	13
<b>Verkeer in functie van de plaats</b>	69	8	5	6	8	4	11	10	8
<b>Lading van goederen (Wegcode)</b>	20	20	7	9	8	3	15	8	7
<b>Bevelen van bevoegde personen</b>	10	12	12	11	15	7	8	11	8
<b>Gebodsborden</b>	8	4	3	5	4	2	10	26	21
<b>Vervoer van personen (Wegcode)</b>	6	2	6	3	7	5	7	7	2
<b>Gedrag tov bepaalde weggebruikers</b>	5	6	5	3	1	1	4	4	6
<b>Wegcode: andere</b>	0	6	3	1	1	2	1	0	1
<b>TOTAAL</b>	<b>585</b>	<b>474</b>	<b>398</b>	<b>393</b>	<b>488</b>	<b>328</b>	<b>564</b>	<b>482</b>	<b>485</b>

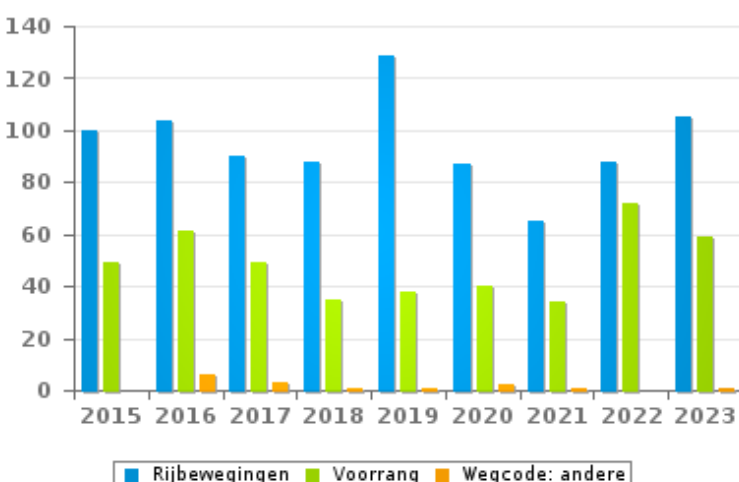
Aantal inbreuken



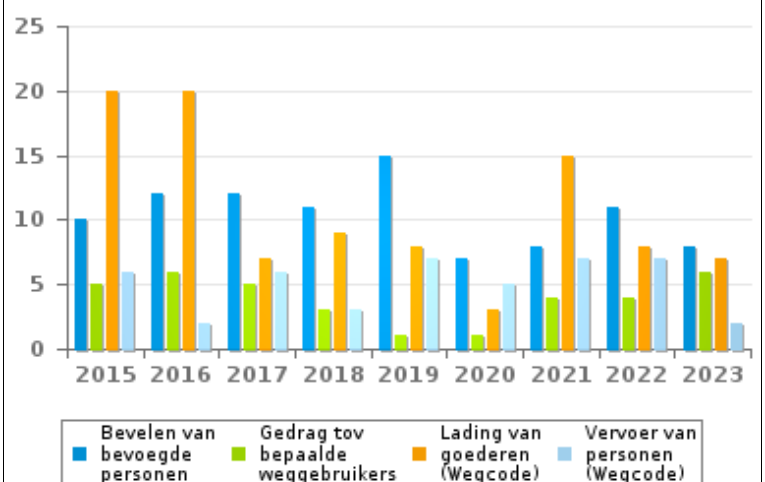
Aantal inbreuken



Aantal inbreuken



Aantal inbreuken





## VERKEERSINBREUKEN (autosnelwegen inbegrepen) : TOP 5

2023

**Alle inbreuken**

Thema	Wetsartikel	Aantal inbreuken	% (*)
Snelheid	Art. 11.2.1°.a). Buiten de bebouwde kommen is de snelheid beperkt tot 120 km per uur op de autosnelwegen [...].	15.648	64,28 %
Snelheid	(Opgelet: de onderstaande overtreding is alleen geldig voor Waals Gewest) Art. 11.1. Binnen de bebouwde kommen is de snelheid beperkt tot 50 km per uur [...].	4.528	18,60 %
Snelheid	(Opgelet: de onderstaande overtreding is alleen geldig voor Waals Gewest) Art. 11.2.1°.b). Buiten de bebouwde kommen is de snelheid beperkt tot 120 km per uur op de openbare wegen verdeeld in vier of meer rijstroken waarvan er ten minste twee bestemd zijn voor iedere rijrichting, voor zover de rijrichtingen anders dan door wegmarkeringen gescheiden zijn.	1.265	5,20 %
GSM	De overtreding op de hierna vermelde bepalingen wordt beschouwd als overtreding van 3de graad krachtens artikel 3.2°/2 van KB 30-09-2005: Art. 8.4. Behalve wanneer zijn voertuig stilstaat of geparkeerd is, mag de bestuurder geen mobiel elektronisch apparaat met een scherm [GSM/Smartphone/...] gebruiken, vasthouden noch manipuleren, tenzij het in een daartoe bestemde houder aan het voertuig bevestigd is.	405	1,66 %
Technische eisen	Art. 24.§1. Geen enkel volgens [...] [KB van 15-03-1968] aan de autokeuring onderworpen voertuig mag zich op de openbare weg bevinden, tenzij het voorzien is van een geldig keuringsbewijs, het overeenkomstig keuringsvignet en een met zijn gebruik overeenstemmend identificatieverslag of technische fiche en een document "Visuele keuring van het voertuig", voor zover deze documenten vereist zijn. Dit verbod geldt niet [...] om : 1° leeg en langs de kortste weg de verplaatsing te doen : a) tussen het station voor autokeuring en de woonplaats of exploitatiezetel van de titularis van het voertuig of de exploitatiezetel van de hersteller en omgekeerd; b) tussen de woonplaats of de exploitatiezetel van de titularis van het voertuig en de exploitatiezetel van de hersteller en omgekeerd; 2° langs de kortste weg de verplaatsing te doen van de grenspost van binnenkomen in België tot de woonplaats of de exploitatiezetel van de titularis van het voertuig of het station voor autokeuring.	376	1,54 %



## VERKEERSINBREUKEN (autosnelwegen inbegrepen) : TOP 5

2023

**4de graadsinbreuken**

Thema	Wetsartikel	Aantal inbreuken	% (*)
Wegcode (rest)	De overtreding op de hierna vermelde bepalingen wordt beschouwd als overtreding van 4de graad krachtens artikel 4.5° van KB 30-09-2005 :Art. 22.2juncto. De bepalingen van artikel 21.4. en 21.6. gelden op de autowegen.Art. 21.4.2°. Op autosnelwegen is het verboden te keren.	2	0,01 %
Wegcode (rest)	De overtreding op de hierna vermelde bepalingen wordt beschouwd als overtreding van 4de graad krachtens artikel 4.5° van KB 30-09-2005 :Art. 21.4.3° Op autosnelwegen is het verboden: achteruit te rijden of te rijden in de tegenovergestelde rijrichting.	1	0,00 %
Wegcode (rest)	De overtreding op de hierna vermelde bepalingen wordt beschouwd als overtreding van 4de graad krachtens artikel 4.7° van KB 30-09-2005 :Art. 50. Behoudens speciale toelating van de wettelijke gemachtigde overheid zijn verboden op de openbare weg, alle snelheids- en sportwedstrijden, inzonderheid snelheids-, regelmatigheids- of behendigheidsritten of -wedstrijden.	1	0,00 %

(\*) % ten opzichte van totaal aantal inbreuken



# VERKEERSINBREUKEN (autosnelwegen inbegrepen) : MOMENT

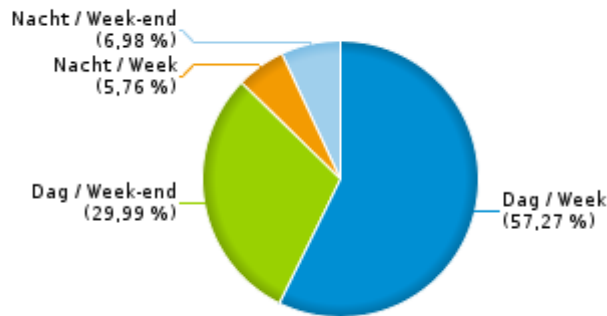
## Aantal inbreuken per moment van de week 2023

	Week			Week-end			TOTAAL
	Dag	Nacht	Subtotaal	Dag	Nacht	Subtotaal	
Snelheid	12.152	1.212	13.364	6.826	1.364	8.190	21.554
Stilstaan en parkeren	68	1	69	17	8	25	94
GSM	353	4	357	39	9	48	405
Helm en beschermende kledij	6	0	6	3	0	3	9
Gordel en kinderzitje	212	3	215	35	9	44	259
Verkeerslichten	30	8	38	6	5	11	49
Wegcode (rest)	332	30	362	92	31	123	485
Alcohol	92	49	141	50	137	187	328
Drugs	24	9	33	7	12	19	52
Inschrijving	233	26	259	85	33	118	377
Rijbewijs	83	15	98	23	35	58	156
Technische eisen	254	36	290	99	38	137	427
Verzekering	88	7	95	18	18	36	131
Zwaar vervoer	9	0	9	1	0	1	10
Andere	4	0	4	0	0	0	4
Onbekend	2	1	3	0	0	0	3
<b>TOTAAL</b>	<b>13.942</b>	<b>1.401</b>	<b>15.343</b>	<b>7.301</b>	<b>1.699</b>	<b>9.000</b>	<b>24.343</b>

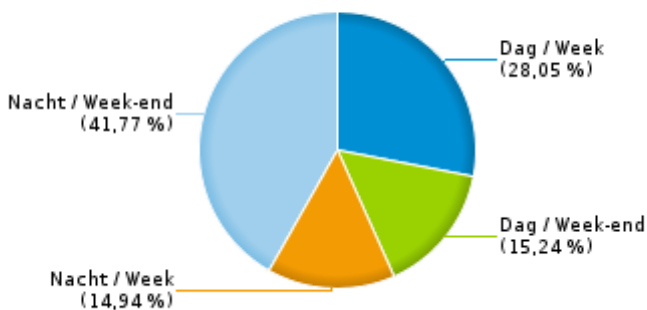
Weekend: van vrijdag 22.00u tot maandag 06.00u  
Week: van maandag 06.00u tot vrijdag 22.00u

Dag: van 06.00u tot 22.00u  
Nacht: van 22.00u tot 06.00u

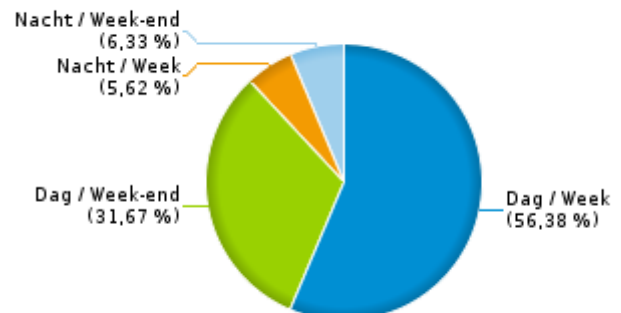
% inbreuken per moment - 2023



% alcoholinbreuken per moment - 2023



% snelheidsinbreuken per moment - 2023







## SNELHEIDSINBREUKEN (autosnelwegen inbegrepen) : PLAATS

2023

## Courcelles

Straat	Huis nr	Km paal	0-10 km/u te snel	11-20 km/u te snel	21-30 km/u te snel	31-40 km/u te snel	>40 km/u te snel	??? km/u te snel	TOTAAL
A015 VERS LIEGE		89.5	0	3	2	0	0	0	5
A 015 VERS MONS		91.1	0	2	1	0	0	0	3
A015 VERS MONS		89.5	0	2	0	0	0	0	2
A15-E42 DIRECTION LIEGE		87.42	917	137	39	9	4	0	1.106
A15-E42 DIRECTION LIEGE		90.2	0	4	0	0	0	0	4
A15-E42 DIRECTION LIEGE		91.0	0	0	0	0	1	0	1
A15-E42 Richting Bergen			0	0	0	0	0	4	4
A15-E42 Richting Bergen		91.1	0	2	0	1	0	0	3
A15-E42 Richting Bergen		80.0	0	0	0	0	0	1	1
A15-E42 Richting Bergen		87.5	0	0	0	0	0	1	1
A15-E42 Richting Bergen		90.0	0	0	0	0	0	1	1
A15-E42 Richting Bergen Afrit 17		86.0	0	0	0	0	0	2	2
A15-E42 Richting Bergen Oprit 17			0	0	0	0	0	1	1
A15-E42 Richting Luik		87.42	780	71	22	4	9	0	886
A15-E42 Richting Luik		90.3	0	4	1	1	0	0	6
A15-E42 Richting Luik		89.4	0	3	0	0	0	0	3
A15-E42 Richting Luik		89.5	0	1	0	0	0	2	3
A15-E42 Richting Luik		86.0	0	0	1	0	0	0	1
A15-E42 Richting Luik		88.0	0	0	0	0	0	1	1
A15-E42 Richting Luik		88.7	0	0	1	0	0	0	1
A15-E42 Richting Luik Afrit 17			0	0	0	0	0	1	1
A15-E42 Richting Luik Oprit 17		0.0	0	0	0	0	0	1	1
Avenue de Wallonie	69		0	0	0	0	0	1	1
Grand-Rue	108		0	0	0	0	0	1	1
N582 - RUE DE SOUVRET VERS COURCELLES CENTRE	86	6.9	0	12	4	0	6	0	22
N582 - RUE DE SOUVRET VERS COURCELLES CENTRE	86		0	4	4	1	0	0	9
N582 - RUE DE SOUVRET VERS SOUVRET	86	6.9	0	21	2	2	3	0	28
N582 - RUE DE SOUVRET VERS SOUVRET	86		0	10	1	1	0	0	12



## SNELHEIDSINBREUKEN (autosnelwegen inbegrepen) : PLAATS

2023

## Courcelles

Straat	Huis nr	Km paal	0-10 km/u te snel	11-20 km/u te snel	21-30 km/u te snel	31-40 km/u te snel	>40 km/u te snel	??? km/u te snel	TOTAAL
N582 - RUE PAUL JANSON VERS FORCHIES-LA-MARCHE	120	5.05	0	22	5	0	2	0	29
N582 - RUE PAUL JANSON VERS SOUVRET CENTRE	120	5.05	1	29	4	1	4	0	39
N582 - RUE WINSTON CHURCHILL VERS COURCELLES CENTR	303	9.8	2	84	27	7	4	0	124
N582 - RUE WINSTON CHURCHILL VERS GOSSELIES	303	9.8	0	117	15	2	4	0	138
N583 - RUE DE CHAPELLE VERS CHAPELLE-LEZ-HERLAIMON	250	3.1	0	57	11	3	2	0	73
N583 - RUE DE CHAPELLE VERS TRAZEGNIES CENTRE	250	3.1	0	59	6	3	1	0	69
R003 BK 31.3 VERS GOUY-LEZ-PITEON		31.3	0	2	0	0	1	0	3
R3 Binnenring Oprit 1			0	0	0	0	0	1	1
R3 Buitenring		30.0	0	0	0	0	0	1	1
R3 Buitenring		30.1	0	0	1	0	0	0	1
R3 Buitenring			0	0	0	0	0	1	1
R3 Buitenring Oprit A15 Mons			0	0	0	0	0	1	1
Rue Baudouin 1er	1		0	0	0	0	0	1	1
Rue de Chapelle	126		0	0	0	0	0	1	1
Rue de Gosselies			0	0	0	0	0	1	1
RUE DE LA LIBERATION VERS SOUVRET	66B	6.1	0	5	1	0	0	0	6
RUE DE LA LIBERATION VERS SOUVRET	45		0	1	0	0	0	0	1
RUE DE LA LIBERATION VERS TRAZEGNIES	45		0	8	1	0	0	0	9
RUE DE LA LIBERATION VERS TRAZEGNIES	66B	6.1	0	5	2	0	0	0	7
Rue de la Station			0	0	0	0	0	1	1
Rue de Rianwelz			0	0	0	0	0	1	1
Rue des Arondes	18		0	0	0	0	0	1	1
Rue de Sart-lez-Moulin	161		0	0	0	0	0	1	1
RUE DE SART-LEZ-MOULIN VERS COURCELLES CENTRE	100		0	242	63	10	6	0	321



## SNELHEIDSINBREUKEN (autosnelwegen inbegrepen) : PLAATS

2023

## Courcelles

Straat	Huis nr	Km paal	0-10 km/u te snel	11-20 km/u te snel	21-30 km/u te snel	31-40 km/u te snel	>40 km/u te snel	??? km/u te snel	TOTAAL
RUE DE SART-LEZ-MOULIN VERS MARCHIENNE-AU-PONT	100		0	81	23	9	6	0	119
Rue des Cerisiers			0	0	0	0	0	1	1
Rue des Déportés	25		0	0	0	0	0	1	1
Rue de Seneffe	75		0	0	0	0	0	1	1
RUE DE SENEFFE VERS COURCELLES	31		0	19	3	0	0	0	22
RUE DE SENEFFE VERS GOUY LEZ PIETON	31		0	30	2	1	1	0	34
Rue de Souvret	36		0	0	0	0	0	1	1
RUE DES QUATRE SEIGNEURIES VERS COURCELLES	109		0	11	1	1	0	0	13
RUE DES QUATRE SEIGNEURIES VERS COURCELLES	109	062.8	0	5	0	1	0	0	6
RUE DES QUATRE SEIGNEURIES VERS GOUTROUX	109		0	17	6	2	0	0	25
Rue de Trazegnies	7		0	0	0	0	0	2	2
RUE DE TRAZEGNIES VERS COURCELLES	152		0	7	2	1	0	0	10
RUE DE TRAZEGNIES VERS TRAZEGNIES	152		0	7	0	0	0	0	7
Rue du 28 Juin 1919			0	0	0	0	0	1	1
Rue du Général de Gaulle	55		0	0	0	0	0	1	1
RUE DU HAINAUT VERS COURCELLES	21		0	24	4	0	1	0	29
RUE DU HAINAUT VERS GOUY-LEZ-PIETONS	21		0	46	13	6	2	0	67
Rue du Progrès	80		0	0	0	0	0	4	4
Rue Jules Mattez			0	0	0	0	0	1	1
Rue Paul Hulin	42		0	0	0	0	0	1	1
Rue Verte	1		0	0	0	0	0	1	1
<b>TOTAAL</b>			<b>1.700</b>	<b>1.154</b>	<b>268</b>	<b>66</b>	<b>57</b>	<b>43</b>	<b>3.288</b>

## Fontaine l'Évêque

Straat	Huis nr	Km paal	0-10 km/u te snel	11-20 km/u te snel	21-30 km/u te snel	31-40 km/u te snel	>40 km/u te snel	??? km/u te snel	TOTAAL
Avenue des Déportés	106		0	0	0	0	0	1	1



## SNELHEIDSINBREUKEN (autosnelwegen inbegrepen) : PLAATS

2023

## Fontaine l'Évêque

Straat	Huis nr	Km paal	0-10 km/u te snel	11-20 km/u te snel	21-30 km/u te snel	31-40 km/u te snel	>40 km/u te snel	??? km/u te snel	TOTAAL
Avenue des Déportés			0	0	0	0	0	1	1
AVENUE DES DEPORTES VERS CENTRE DE FONTAINE L' EVE	100		4	5	1	0	0	0	10
AVENUE DES DEPORTES VERS ROUTE DE MONS	100		4	21	1	0	0	0	26
N 054 VERS CHARLEROI		2.2	47	160	58	20	17	0	302
N054 VERS CHARLEROI		2.1	56	80	32	12	12	0	192
N 054 VERS MONT SAINTE GENEVIEVE		3	9	11	5	3	4	0	32
N 054 VERS MONT SAINTE-GENEVIEVE		3.1	118	250	90	31	16	0	505
N054 VERS MT STE GENEVIEVE		3.1	4	0	1	1	0	0	6
N54 DIRECTION MONT-SAINTE-GENEVIEVE	*	3.1	37	66	27	8	8	0	146
N54 Richting R3-Charleroi	*	2.2	0	51	21	8	10	0	90
N54 Richting R3-Charleroi		2.1	0	4	0	1	1	0	6
N54 Richting R3-Charleroi			0	1	0	0	0	5	6
N582 - RUE DU PETRIA VERS ANDERLUES	61	6.9	0	60	14	5	9	0	88
N582 - RUE DU PETRIA VERS R3	61	6.9	0	71	11	3	2	0	87
N 582 VERS FONTAINE-L'EVEQUE		2.21	0	6	1	1	2	0	10
N 582 VERS FORCHIES		2.21	0	23	4	7	12	0	46
N90 Richting Luik		25.2	0	0	0	0	0	1	1
N90 - RUE DE CHARLEROI VERS ANDERLUES	97	27.85	0	765	98	23	15	0	901
N90 - RUE DE CHARLEROI VERS R3	97	27.85	0	1.765	206	33	18	0	2.022
R3 Binnenring Uitrit 3 N90 Namur		0.0	0	0	0	0	0	1	1
R3 Buitenring		26.5	0	2	1	1	0	0	4
R3 Buitenring			0	0	0	1	0	3	4
R3 Buitenring		27.3	0	0	0	0	0	2	2
R3 Buitenring		23.3	0	0	0	0	0	1	1
R3 Buitenring		25.0	0	0	0	0	0	1	1
R3 VERS FORCHIES-LA-MARCHE		24.1	11.910	1.319	312	79	20	0	13.640
R3 VERS HEPPIGNIES		26.0	0	4	0	0	0	0	4



## SNELHEIDSINBREUKEN (autosnelwegen inbegrepen) : PLAATS

2023

## Fontaine l'Évêque

Straat	Huis nr	Km paal	0-10 km/u te snel	11-20 km/u te snel	21-30 km/u te snel	31-40 km/u te snel	>40 km/u te snel	??? km/u te snel	TOTAAL
Rue Chaussée			0	0	0	0	0	2	2
Rue Chaussée	261		0	0	0	0	0	1	1
Rue Chaussée	74		0	0	0	0	0	1	1
RUE CHAUSSEE VERS COURCELLES	192		0	7	1	0	0	0	8
RUE CHAUSSEE VERS FONTAINE L'EVEQUE	192		0	5	1	0	0	0	6
Rue Croix Favresse	64		0	0	0	0	0	1	1
Rue de la Station	70		0	0	0	0	0	1	1
Rue de Mons	194		0	0	0	0	0	1	1
RUE DE MONS VERS ANDERLUES	350		0	54	3	0	0	0	57
RUE DE MONS VERS CHARLEROI	350		0	43	2	0	0	0	45
Rue des Juifs	47		0	0	0	0	0	3	3
Rue du Pétria	90		0	0	0	0	0	1	1
RUE EMILE VANDERVELDE VERS FONTAINE-L'EVEQUE	300		0	0	1	1	0	0	2
RUE EMILE VANDERVELDE VERS FORCHIES-LA-MARCHE	300		0	0	0	0	1	0	1
Rue Hougaerde			0	0	0	0	0	1	1
<b>TOTAAL</b>			<b>12.189</b>	<b>4.773</b>	<b>891</b>	<b>238</b>	<b>147</b>	<b>28</b>	<b>18.266</b>



## SNELHEIDSINBREUKEN (autosnelwegen inbegrepen) : SNELHEIDSREGIME

2023

toegelaten snelheid	0-10 km/u te snel	11-20 km/u te snel	21-30 km/u te snel	31-40 km/u te snel	>40 km/u te snel	??? km/u te snel	TOTAAL
50	11	3.748	544	124	101	2	4.530
90	12	10	1	2	1	0	26
120	13.866	2.169	614	178	102	0	16.929
Onbekend	0	0	0	0	0	69	69
TOTAAL	13.889	5.927	1.159	304	204	71	21.554

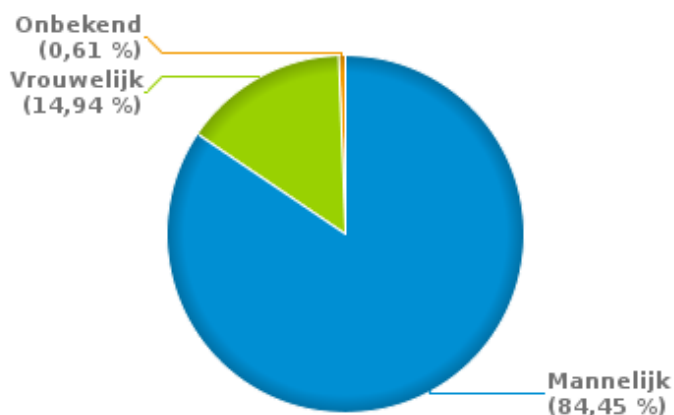


# VERKEERSINBREUKEN (autosnelwegen inbegrepen) : PROFILERING 2023

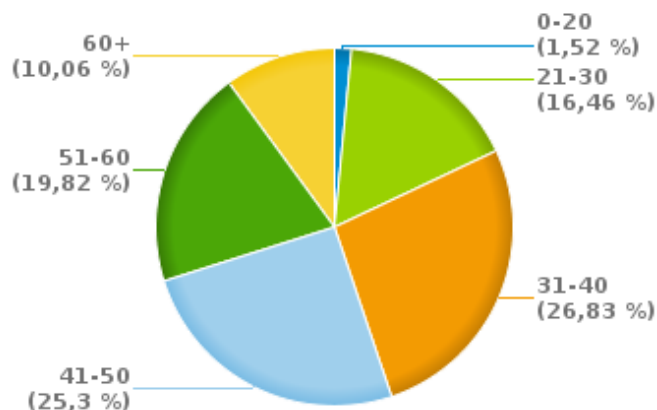
## Aantal inbreuken alcohol per geslacht en per leeftijdscategorie

	Mannelijk	Vrouwelijk	Onbekend	TOTAAL
0-20	5	0	0	5
21-30	47	6	1	54
31-40	83	5	0	88
41-50	62	21	0	83
51-60	51	13	1	65
60+	29	4	0	33
<b>TOTAAL</b>	<b>277</b>	<b>49</b>	<b>2</b>	<b>328</b>

### % Alcoholinbreuken per geslacht - 2023



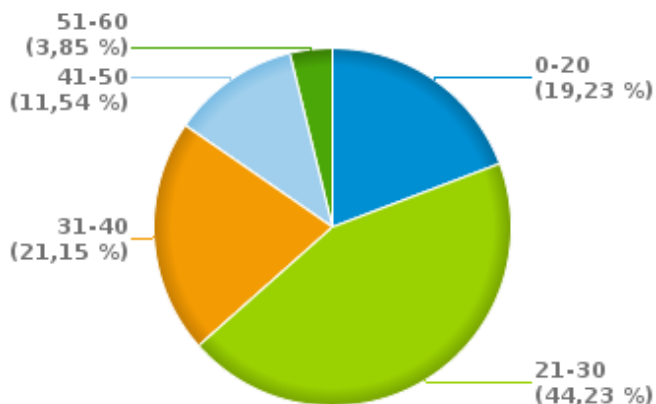
### % Alcoholinbreuken per leeftijd - 2023



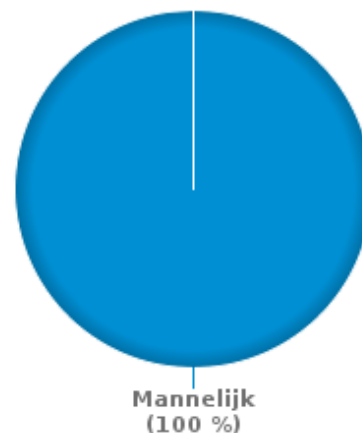
## Aantal inbreuken drugs per geslacht en per leeftijdscategorie

	Mannelijk	TOTAAL
0-20	10	10
21-30	23	23
31-40	11	11
41-50	6	6
51-60	2	2
<b>TOTAAL</b>	<b>52</b>	<b>52</b>

### % Drugsinbreuken per leeftijd - 2023



### % Drugsinbreuken per geslacht - 2023





## VERKEERSINBREUKEN

### REPORT FILTERS

<b>Begin jaar van de inbreuken</b>	2015
<b>Einde jaar van de inbreuken</b>	2023
<b>Trimester</b>	Trim. 1;Trim. 2;Trim. 3;Trim. 4
<b>Datum van afsluiting van de gegevensbank</b>	30/04/24
<b>Politiezone</b>	PZ DES TRIEUX (COURCELLES)
<b>Lokale/federale eenheid</b>	
<b>Op/Buiten snelweg</b>	(autosnelwegen inbegrepen)
<b>Vaststellende politie-eenheid</b>	

<b>Refresh report datum</b>	01/07/2024 10:22:01
-----------------------------	---------------------