

**Overzicht  
Verkeersinbreuken  
(autosnelwegen inbegrepen)  
2023**

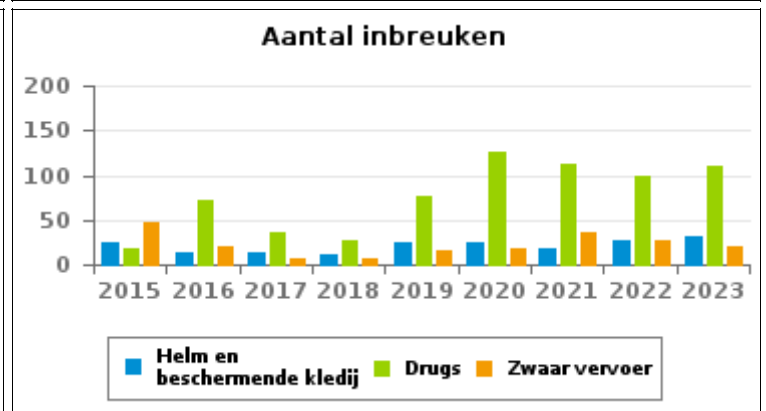
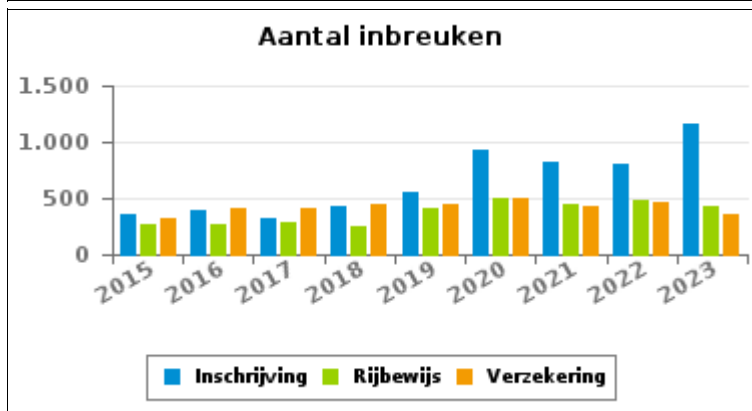
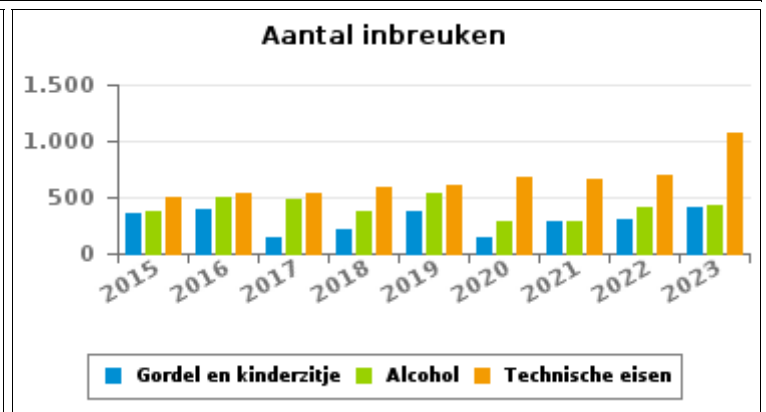
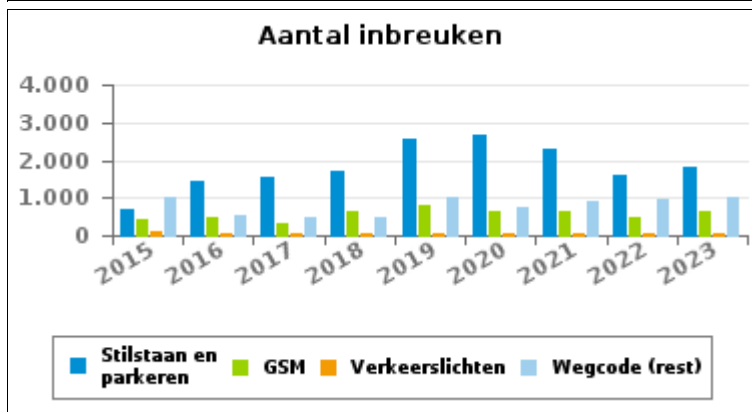
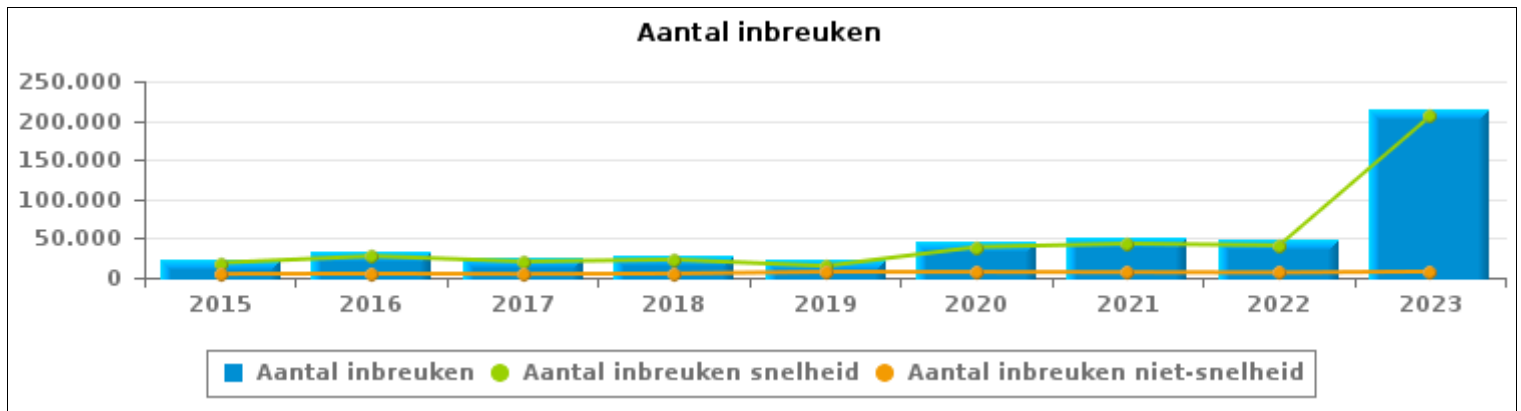
**PZ MARIEMONT (MANAGE)**



# VERKEERSINBREUKEN (autosnelwegen inbegrepen) : ALGEMEEN OVERZICHT

Vergelijking per jaar: 2015-2023

	2015	2016	2017	2018	2019	2020	2021	2022	2023
<b>TOTAAL AANTAL INBREUKEN</b>	<b>23.761</b>	<b>32.693</b>	<b>25.269</b>	<b>28.262</b>	<b>22.351</b>	<b>46.396</b>	<b>50.334</b>	<b>47.805</b>	<b>213.539</b>
<b>INBREUKEN PER THEMA</b>									
	2015	2016	2017	2018	2019	2020	2021	2022	2023
Snelheid	18.937	27.518	20.606	23.007	14.859	39.105	43.329	41.200	205.766
Stilstaan en parkeren	700	1.459	1.572	1.708	2.555	2.647	2.278	1.611	1.813
GSM	447	496	320	633	815	628	643	474	648
Helm en beschermende kledij	24	14	14	11	24	24	19	28	31
Gordel en kindersitje	359	400	141	212	379	142	278	312	402
Verkeerslichten	88	54	39	64	57	75	78	66	55
Wegcode (rest)	1.034	518	487	488	1.022	735	883	969	988
Alcohol	380	503	479	381	529	291	290	411	428
Drugs	18	72	35	28	76	126	113	99	110
Inschrijving	354	401	323	428	547	932	827	798	1.157
Rijbewijs	271	275	290	252	405	494	453	476	420
Technische eisen	496	542	533	588	602	672	660	692	1.078
Verzekering	326	412	419	450	452	502	424	463	361
Zwaar vervoer	47	21	6	7	15	19	35	28	21
Andere	2	8	4	5	13	1	11	5	2
Onbekend	278	0	1	0	1	3	13	173	259



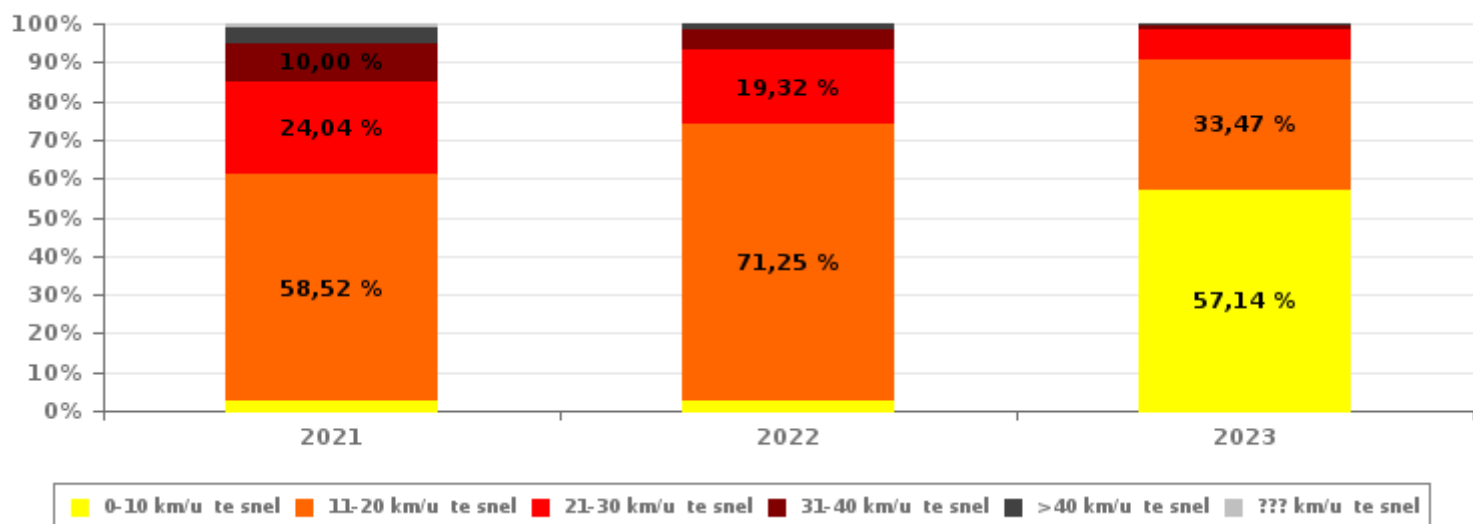


# VERKEERSINBREUKEN (autosnelwegen inbegrepen) : ALGEMEEN OVERZICHT INBREUKEN PER ZWAARTEGRAAD

Vergelijking per jaar: 2015-2023

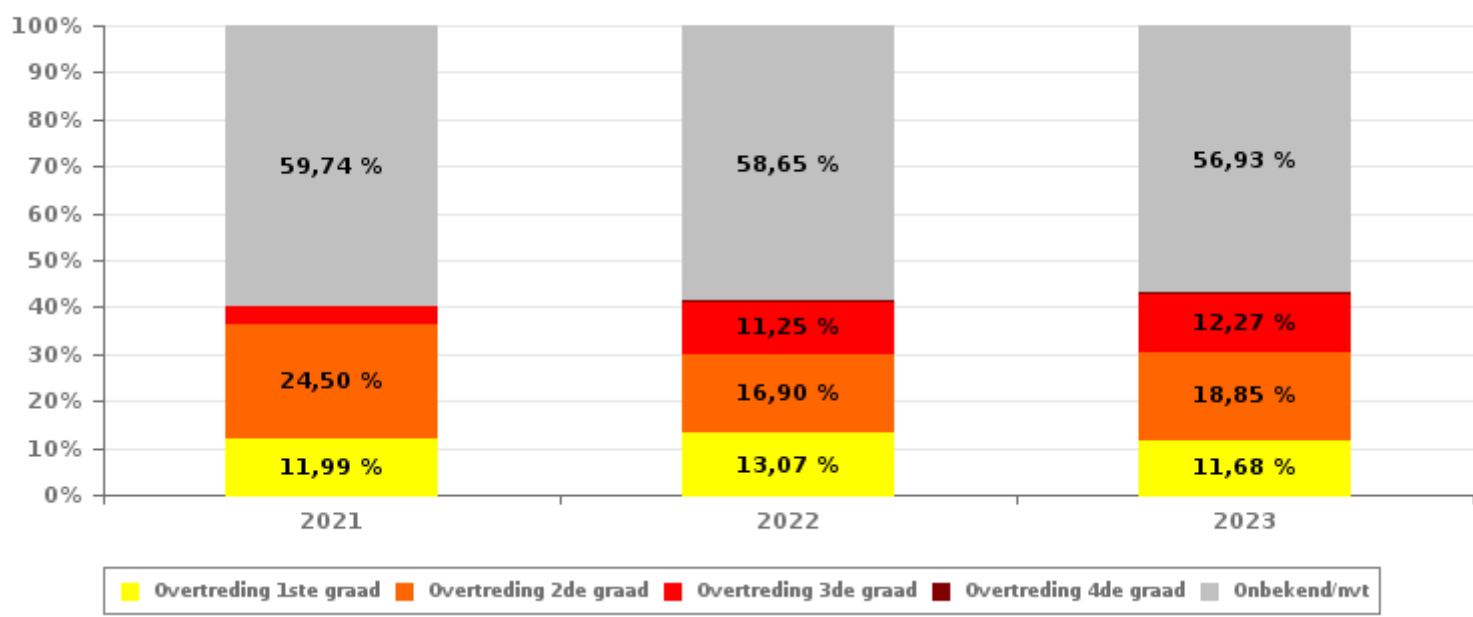
SNELHEID	2015	2016	2017	2018	2019	2020	2021	2022	2023
0-10 km/u te snel	705	6.140	2.559	150	375	1.341	1.067	1.104	117.567
11-20 km/u te snel	8.002	8.990	9.671	13.605	10.382	28.012	25.355	29.354	68.872
21-30 km/u te snel	4.066	8.412	5.449	5.614	2.222	6.118	10.415	7.959	15.608
31-40 km/u te snel	3.204	3.052	2.132	2.251	935	2.015	4.333	2.052	2.677
>40 km/u te snel	2.904	859	709	778	304	814	1.793	672	981
??? km/u te snel	56	65	86	609	641	805	366	59	61
<b>Subtotaal SNELHEID</b>	<b>18.937</b>	<b>27.518</b>	<b>20.606</b>	<b>23.007</b>	<b>14.859</b>	<b>39.105</b>	<b>43.329</b>	<b>41.200</b>	<b>205.766</b>

Aantal (snelheid) inbreuken : indeling per graad



NIET-SNELHEID	2015	2016	2017	2018	2019	2020	2021	2022	2023
1ste graad	1.128	748	636	708	651	813	840	863	908
2de graad	1.312	1.018	549	1.001	1.810	1.636	1.716	1.116	1.465
3de graad	327	235	206	209	526	223	245	743	954
4de graad	15	18	17	11	17	12	19	9	21
Onbekend/NVT	2.042	3.156	3.255	3.326	4.488	4.607	4.185	3.874	4.425
<b>Subtotaal NIET-SNELHEID</b>	<b>4.824</b>	<b>5.175</b>	<b>4.663</b>	<b>5.255</b>	<b>7.492</b>	<b>7.291</b>	<b>7.005</b>	<b>6.605</b>	<b>7.773</b>

Aantal (niet-snelheid) inbreuken : indeling per graad





## VERKEERSINBREUKEN (autosnelwegen inbegrepen) : ALGEMEEN OVERZICHT

## Vergelijking per maand voor het jaar 2023

	Jan	Feb	Maa	Apr	Mei	Jun	Jul	Aug	Sep	Okt	Nov	Dec	TOTAAL
<b>TOTAAL AANTAL INBREUKEN</b>	<b>2.545</b>	<b>2.383</b>	<b>3.444</b>	<b>5.703</b>	<b>4.426</b>	<b>7.485</b>	<b>5.980</b>	<b>7.894</b>	<b>35.885</b>	<b>56.347</b>	<b>40.118</b>	<b>41.329</b>	<b>213.539</b>
<b>INBREUKEN PER THEMA</b>	<b>Jan</b>	<b>Feb</b>	<b>Maa</b>	<b>Apr</b>	<b>Mei</b>	<b>Jun</b>	<b>Jul</b>	<b>Aug</b>	<b>Sep</b>	<b>Okt</b>	<b>Nov</b>	<b>Dec</b>	<b>TOTAAL</b>
Snelheid	1.860	1.831	2.693	5.136	3.702	6.847	5.519	7.319	35.187	55.568	39.450	40.654	205.766
Stilstaan en parkeren	193	128	253	171	169	124	49	165	107	93	189	172	1.813
GSM	38	49	71	62	91	40	36	73	55	70	30	33	648
Helm en beschermende kledij	0	0	1	0	3	11	5	4	4	3	0	0	31
Gordel en kinderzitje	38	24	27	24	53	46	66	42	33	23	11	15	402
Verkeerslichten	6	3	3	5	9	4	3	5	7	5	4	1	55
Wegcode (rest)	105	107	165	49	76	100	58	72	55	71	62	68	988
Alcohol	67	48	27	32	48	34	21	22	28	32	45	24	428
Drugs	10	14	7	9	10	6	13	6	6	8	10	11	110
Inschrijving	46	40	57	57	57	86	74	68	158	204	148	162	1.157
Rijbewijs	42	45	30	26	59	36	44	23	43	21	28	23	420
Technische eisen	55	35	43	53	63	59	59	65	162	221	120	143	1.078
Verzekering	38	32	28	25	37	39	33	24	37	27	21	20	361
Zwaar vervoer	0	6	5	3	0	3	0	0	0	1	0	3	21
Andere	0	0	0	1	0	0	0	0	1	0	0	0	2
Onbekend	47	21	34	50	49	50	0	6	2	0	0	0	259
<b>INBREUKEN PER ZWAARTEGRAAD</b>													
<b>SNELHEID</b>	<b>Jan</b>	<b>Feb</b>	<b>Maa</b>	<b>Apr</b>	<b>Mei</b>	<b>Jun</b>	<b>Jul</b>	<b>Aug</b>	<b>Sep</b>	<b>Okt</b>	<b>Nov</b>	<b>Dec</b>	<b>TOTAAL</b>
0-10 km/u te snel	57	73	1.129	2.007	2.094	1.955	2.051	1.963	21.508	34.733	24.768	25.229	117.567
11-20 km/u te snel	1.371	1.295	1.236	2.123	1.285	3.891	2.725	3.964	10.534	16.522	11.716	12.210	68.872
21-30 km/u te snel	302	329	230	770	217	728	546	988	2.578	3.686	2.517	2.717	15.608
31-40 km/u te snel	84	83	48	199	57	189	126	283	390	458	363	397	2.677
>40 km/u te snel	41	45	35	32	45	79	70	118	173	166	81	96	981
??? km/u te snel	5	6	15	5	4	5	1	3	4	3	5	5	61
<b>Subtotaal SNELHEID</b>	<b>1.860</b>	<b>1.831</b>	<b>2.693</b>	<b>5.136</b>	<b>3.702</b>	<b>6.847</b>	<b>5.519</b>	<b>7.319</b>	<b>35.187</b>	<b>55.568</b>	<b>39.450</b>	<b>40.654</b>	<b>205.766</b>
<b>NIET-SNELHEID</b>	<b>Jan</b>	<b>Feb</b>	<b>Maa</b>	<b>Apr</b>	<b>Mei</b>	<b>Jun</b>	<b>Jul</b>	<b>Aug</b>	<b>Sep</b>	<b>Okt</b>	<b>Nov</b>	<b>Dec</b>	<b>TOTAAL</b>
1ste graad	99	71	88	57	85	107	64	68	55	77	69	68	908
2de graad	81	67	86	67	98	119	132	103	173	226	144	169	1.465
3de graad	56	77	154	79	112	65	50	96	87	86	45	47	954
4de graad	0	9	1	3	0	5	0	0	1	0	0	2	21
Onbekend/NVT	449	328	422	361	429	342	215	308	382	390	410	389	4.425
<b>Subtotaal NIET-SNELHEID</b>	<b>685</b>	<b>552</b>	<b>751</b>	<b>567</b>	<b>724</b>	<b>638</b>	<b>461</b>	<b>575</b>	<b>698</b>	<b>779</b>	<b>668</b>	<b>675</b>	<b>7.773</b>



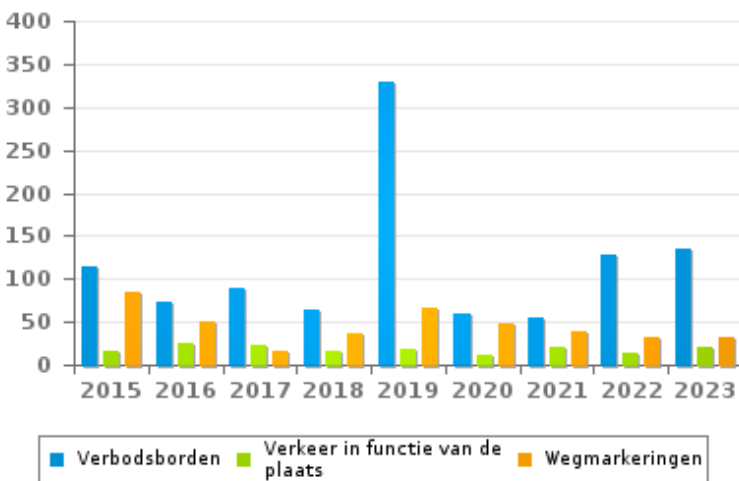
**VERKEERSINBREUKEN (autosnelwegen inbegrepen) : ALGEMEEN OVERZICHT (DETAIL)**

Vergelijking per jaar: 2015-2023

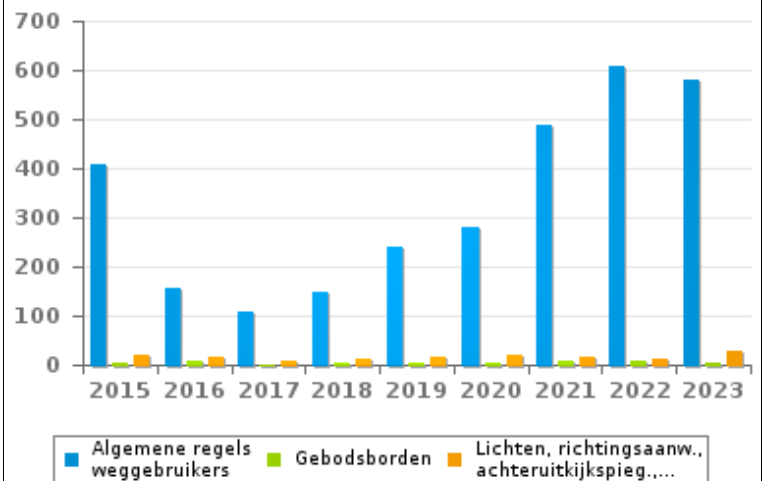
**Wegcode(rest)**

	2015	2016	2017	2018	2019	2020	2021	2022	2023
<b>Algemene regels weggebruikers</b>	408	158	110	150	239	281	487	607	580
<b>Rijbewegingen</b>	277	91	178	140	246	226	148	76	102
<b>Verbodsborden</b>	114	73	90	64	330	60	54	127	135
<b>Wegmarkeringen</b>	85	50	17	36	66	48	39	31	33
<b>Voorrang</b>	43	34	28	31	39	42	49	39	36
<b>Lading van goederen (Wegcode)</b>	32	26	8	17	19	21	28	20	13
<b>Verkeer in functie van de plaats</b>	17	26	23	16	19	12	20	14	21
<b>Lichten, richtingsaanw., achteruitkijkspieg.,....</b>	22	18	10	12	16	20	18	12	29
<b>Bevelen van bevoegde personen</b>	17	15	10	9	24	12	15	17	12
<b>Vervoer van personen (Wegcode)</b>	11	16	9	7	9	4	7	11	10
<b>Gebodsborden</b>	4	7	1	4	6	3	10	9	3
<b>Gedrag tov bepaalde weggebruikers</b>	3	1	3	2	7	5	8	3	12
<b>Wegcode: andere</b>	1	3	0	0	2	1	0	3	2
<b>TOTAAL</b>	<b>1.034</b>	<b>518</b>	<b>487</b>	<b>488</b>	<b>1.022</b>	<b>735</b>	<b>883</b>	<b>969</b>	<b>988</b>

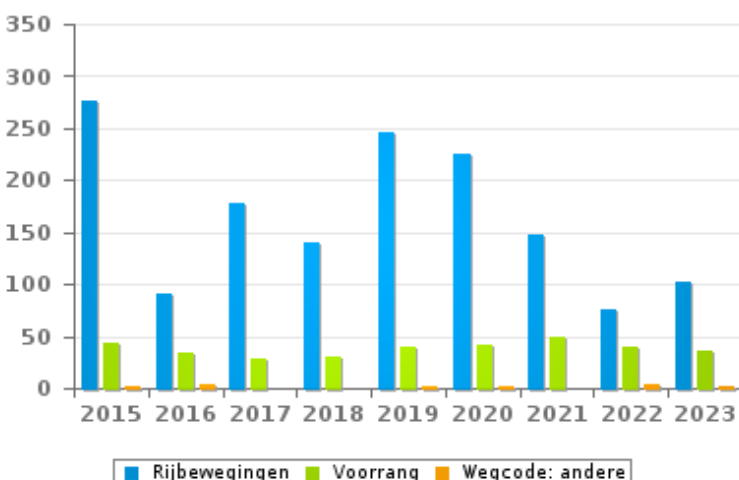
**Aantal inbreuken**



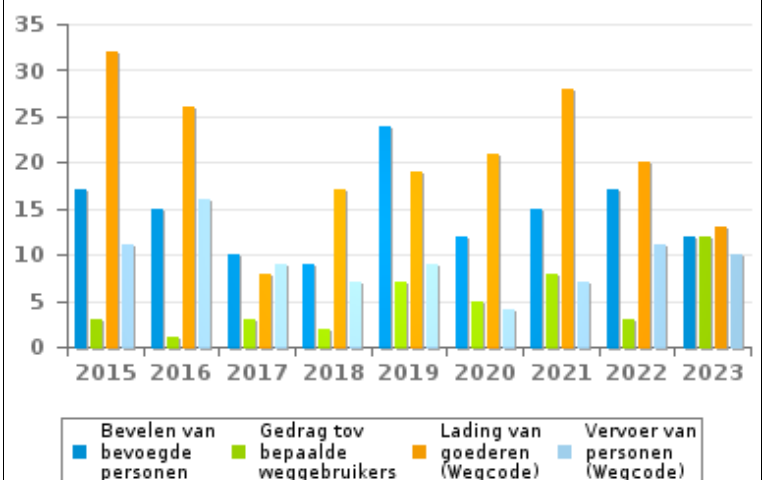
**Aantal inbreuken**



**Aantal inbreuken**



**Aantal inbreuken**





## VERKEERSINBREUKEN (autosnelwegen inbegrepen) : TOP 5

2023

## Alle inbreuken

Thema	Wetsartikel	Aantal inbreuken	% (*)
Snelheid	Snelheid / Autosnelwegen / Bord C43 - 90 km/u (buiten werken). Art. 11.2.1°- a). Buiten de bebouwde kommen is de snelheid beperkt tot 120 km per uur op de autosnelwegen [...]. De lagere snelheidsbeperkingen opgelegd door het verkeersbord C43 of voortvloeiend uit artikel 11.3. blijven van toepassing. Art. 5. De weggebruikers moeten de verkeerslichten, verkeersborden en wegmarkeringen in acht nemen wanneer deze regelmatig zijn naar de vorm, voldoende zichtbaar zijn en overeenkomstig de voorschriften van [...] [het algemeen] reglement [op de politie van het wegverkeer en van het gebruik van de openbare weg] zijn aangebracht. Art. 68.3. [...] Bord C43 [met de vermelding 90]: Vanaf het verkeersbord tot [...] [verkeersbord C45], verbod te rijden met een grotere snelheid dan [90 km per uur] [...].	158.949	74,44 %
Snelheid	(Opgelet: de onderstaande overtreding is alleen geldig voor Waals Gewest) Art. 11.1. Binnen de bebouwde kommen is de snelheid beperkt tot 50 km per uur [...].	27.058	12,67 %
Snelheid	(Opgelet: de onderstaande overtreding is alleen geldig voor Waals Gewest) Art. 11.2.2°- b). Buiten de bebouwde kommen is de snelheid beperkt tot 90 km per uur [...] op de andere openbare wegen. De lagere snelheidsbeperkingen opgelegd door het verkeersbord C43 of voortvloeiend uit artikel 11.3. blijven van toepassing. Art. 5. De weggebruikers moeten de verkeerslichten, verkeersborden en wegmarkeringen in acht nemen wanneer deze regelmatig zijn naar de vorm, voldoende zichtbaar zijn en overeenkomstig de voorschriften van [...] [het algemeen] reglement [op de politie van het wegverkeer en van het gebruik van de openbare weg] zijn aangebracht. Art. 68.3. [...] Bord C43 [met de vermelding 70]: Vanaf het verkeersbord tot het volgend kruispunt [of verkeersbord C45], verbod te rijden met een grotere snelheid dan [70 km per uur] [...].	9.454	4,43 %
Snelheid	(Opgelet: de onderstaande overtreding is alleen geldig voor Waals Gewest) Snelheid / In de nabijheid van een werk op een autosnelweg / Bord C43 - 70 km/u. Art. 11.2.1°- a). Buiten de bebouwde kommen is de snelheid beperkt tot 120 km per uur op de autosnelwegen [...]. De lagere snelheidsbeperkingen opgelegd door het verkeersbord C43 of voortvloeiend uit artikel 11.3. blijven van toepassing. Art. 5. De weggebruikers moeten de verkeerslichten, verkeersborden en wegmarkeringen in acht nemen wanneer deze regelmatig zijn naar de vorm, voldoende zichtbaar zijn en overeenkomstig de voorschriften van [...] [het algemeen] reglement [op de politie van het wegverkeer en van het gebruik van de openbare weg] zijn aangebracht. Art. 68.3. [...] Bord C43 [met de vermelding 70]: Vanaf het verkeersbord tot [...] [verkeersbord C45], verbod te rijden met een grotere snelheid dan [70 km per uur] [...].	2.160	1,01 %
Snelheid	(Opgelet: de onderstaande overtreding is alleen geldig voor Waalse en Brusselse Gewesten) Art. 11.2.2°.a). Buiten de bebouwde kommen is de snelheid beperkt tot 90 km per uur op de openbare wegen verdeeld in vier of meer rijstroken waarvan er ten minste twee bestemd zijn voor iedere rijrichting en de rijrichtingen gescheiden zijn door wegmarkeringen.	2.014	0,94 %



## VERKEERSINBREUKEN (autosnelwegen inbegrepen) : TOP 5

2023

### 4de graadsinbreuken

Thema	Wetsartikel	Aantal inbreuken	% (*)
Wegcode (rest)	De overtreding op de hierna vermelde bepalingen wordt beschouwd als overtreding van 4de graad krachtens artikel 4.4° van KB 30-09-2005 : Art. 20.3.2°. Het is verboden zich op een overweg te begeven wanneer de rode knipperlichten branden.	8	0,00 %
Wegcode (rest)	De overtreding op de hierna vermelde bepalingen wordt beschouwd als overtreding van 4de graad krachtens artikel 4.4° van KB 30-09-2005 : Art. 20.3.3°. Het is verboden zich op een overweg te begeven wanneer het geluidssein werkt.	6	0,00 %
Wegcode (rest)	De overtreding op de hierna vermelde bepalingen wordt beschouwd als overtreding van 4de graad krachtens artikel 4.4° van KB 30-09-2005 : Art. 20.3.1°. Het is verboden zich op een overweg te begeven wanneer de slagbomen in beweging of gesloten zijn.	4	0,00 %
Wegcode (rest)	De overtreding op de hierna vermelde bepalingen wordt beschouwd als overtreding van 4de graad krachtens artikel 4.5° van KB 30-09-2005 : Art. 21.4.3° Op autosnelwegen is het verboden: achteruit te rijden of te rijden in de tegenovergestelde rijrichting.	2	0,00 %
Wegcode (rest)	De overtreding op de hierna vermelde bepalingen wordt beschouwd als overtreding van 4de graad krachtens artikel 4.3° van KB 30-09-2005 : Art. 17.2.3°. Het links inhalen van een gespan [...] of van een voertuig met meer dan twee wielen is verboden bij het naderen van de top van een helling en in bochten, wanneer de zichtbaarheid onvoldoende is, behalve indien kan ingehaald worden zonder de doorlopende witte streep te overschrijden die het voor de tegenliggers bestemde deel van de rijbaan aflijnt.	1	0,00 %

(\*) % ten opzichte van totaal aantal inbreuken



# VERKEERSINBREUKEN (autosnelwegen inbegrepen) : MOMENT

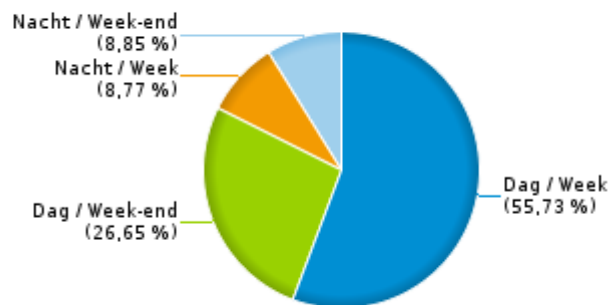
## Aantal inbreuken per moment van de week 2023

	Week			Week-end			TOTAAL
	Dag	Nacht	Subtotaal	Dag	Nacht	Subtotaal	
Snelheid	114.153	18.461	132.614	54.782	18.370	73.152	205.766
Stilstaan en parkeren	1.236	23	1.259	517	37	554	1.813
GSM	501	2	503	140	5	145	648
Helm en beschermende kledij	17	0	17	13	1	14	31
Gordel en kinderzitje	255	4	259	132	11	143	402
Verkeerslichten	35	1	36	13	6	19	55
Wegcode (rest)	671	28	699	236	53	289	988
Alcohol	127	35	162	139	127	266	428
Drugs	53	3	56	38	16	54	110
Inschrijving	699	73	772	306	79	385	1.157
Rijbewijs	213	18	231	139	50	189	420
Technische eisen	605	76	681	290	107	397	1.078
Verzekering	176	13	189	141	31	172	361
Zwaar vervoer	21	0	21	0	0	0	21
Andere	2	0	2	0	0	0	2
Onbekend	239	0	239	20	0	20	259
<b>TOTAAL</b>	<b>119.003</b>	<b>18.737</b>	<b>137.740</b>	<b>56.906</b>	<b>18.893</b>	<b>75.799</b>	<b>213.539</b>

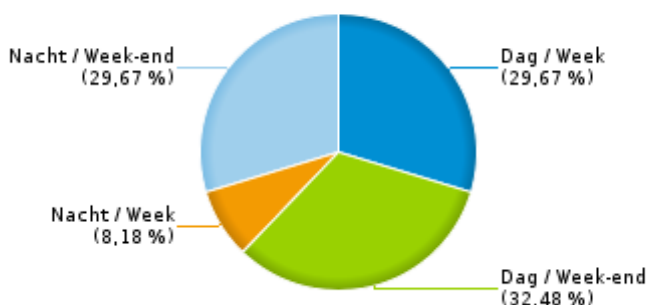
Weekend: van vrijdag 22.00u tot maandag 06.00u  
Week: van maandag 06.00u tot vrijdag 22.00u

Dag: van 06.00u tot 22.00u  
Nacht: van 22.00u tot 06.00u

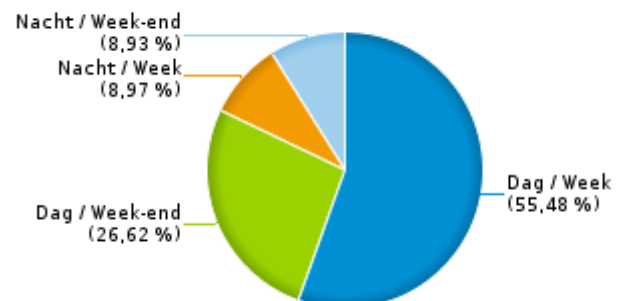
% inbreuken per moment - 2023



% alcoholinbreuken per moment - 2023



% snelheidsinbreuken per moment - 2023







## SNELHEIDSINBREUKEN (autosnelwegen inbegrepen) : PLAATS

2023

## Chapelle-Lez-Herlaimont

Straat	Huis nr	Km paal	0-10 km/u te snel	11-20 km/u te snel	21-30 km/u te snel	31-40 km/u te snel	>40 km/u te snel	??? km/u te snel	TOTAAL
A15-E42 Richting Bergen			0	0	0	0	0	1	1
A15-E42 Richting Luik		93.3	0	0	0	0	0	1	1
AVENUE LAMARCHE VERS N59	30		0	17	0	0	0	0	17
AVENUE LAMARCHE VERS N59	28		0	7	2	0	0	0	9
AVENUE LAMARCHE VERS TRAZEGNIES	30		0	10	1	0	0	0	11
AVENUE LAMARCHE VERS TRAZEGNIES	28		0	9	1	0	0	0	10
N059 BK 10.0 VERS FELUY		10.0	1	11	1	1	0	0	14
N59 Richting A7-Feluy		8.2	0	0	0	0	0	1	1
N59 Richting A7-Feluy			0	0	0	0	0	1	1
N59 Richting Gozée (Thuin)		8.2	0	0	0	0	0	2	2
N59 Richting Gozée (Thuin)			0	0	0	0	0	1	1
N59 - RUE HECTOR GRATIA VERS ANDERLUES	2	12.9	0	3.196	666	178	68	0	4.108
N59 - RUE HECTOR GRATIA VERS ANDERLUES	32F	13.6	0	2.140	435	91	27	0	2.693
N59 - RUE HECTOR GRATIA VERS ANDERLUES		13.6	0	1.032	267	48	18	0	1.365
N59 - RUE HECTOR GRATIA VERS FELUY	32F	13.6	0	459	78	12	7	0	556
N59 - RUE HECTOR GRATIA VERS FELUY	2	12.9	0	307	57	21	22	0	407
N59 - RUE HECTOR GRATIA VERS FELUY		13.6	0	216	31	6	1	0	254
(PIETON) ROUTE N59 - DIRECTION FELUY (A7)		12.6	0	1	0	0	0	0	1
Place Hubert Moulin			0	0	0	0	0	1	1
R3 Buitenring		28	0	1	0	0	0	0	1
R3 Buitenring		28.0	0	0	0	1	0	0	1
RUE A BERGER VERS CARNIERES	64		0	1	0	0	0	0	1
RUE A BERGER VERS FORCHIES	64		0	2	1	0	1	0	4
RUE AUGUSTIN BERGER VERS CARNIERES	58		0	3	2	0	0	0	5
RUE AUGUSTIN BERGER VERS FORCHIES-LA-MARCHE	58		0	4	0	1	0	0	5
RUE BERGER VERS CARNIERES	19		0	3	0	0	0	0	3
RUE BERGER VERS FORCHIES	19		0	1	1	0	0	0	2
RUE CLAIRE FONTAINE VERS GODARVILLE	153		0	53	9	7	1	0	70



## SNELHEIDSINBREUKEN (autosnelwegen inbegrepen) : PLAATS

2023

## Chapelle-Lez-Herlaimont

Straat	Huis nr	Km paal	0-10 km/u te snel	11-20 km/u te snel	21-30 km/u te snel	31-40 km/u te snel	>40 km/u te snel	??? km/u te snel	TOTAAL
RUE CLAIRE FONTAINE VERS GODARVILLE	58		0	3	0	1	0	0	4
RUE CLAIRE FONTAINE VERS PIETON	153		0	28	8	1	0	0	37
RUE CLAIRE FONTAINE VERS PIETON	121		0	3	0	1	0	0	4
RUE CLAIRE FONTAINE VERS PIETON	58		0	2	0	0	0	0	2
Rue Clémenceau			0	0	0	0	0	1	1
Rue de Claire Fontaine			0	0	0	0	0	1	1
RUE DE CLAIRE FONTAINE VERS COURCELLES	OP 12		0	8	1	2	0	0	11
RUE DE CLAIRE FONTAINE VERS GODARVILLE	157		0	13	2	0	0	0	15
RUE DE CLAIRE FONTAINE VERS GODARVILLE	125		0	1	0	0	0	0	1
RUE DE CLAIRE FONTAINE VERS GODARVILLE	137		0	0	1	0	0	0	1
RUE DE CLAIRE FONTAINE VERS PIETON	157		0	5	0	0	0	0	5
RUE DE CLAIRE FONTAINE VERS PIETON	OPP 7		0	3	0	0	0	0	3
RUE DE CLAIRE FONTAINE VERS SENEFFE	OP 12		0	12	1	0	0	0	13
Rue de La Hestre	170		0	0	0	0	0	1	1
RUE DE TRAZEGNIES VERS LA LOUVIERE	170		0	165	14	5	2	0	186
RUE DE TRAZEGNIES VERS MANAGE	88		0	4	1	0	0	0	5
RUE DE TRAZEGNIES VERS MORLANWELZ	100		1	5	0	0	0	0	6
RUE DE TRAZEGNIES VERS MORLANWELZ	114		0	2	1	0	0	0	3
RUE DE TRAZEGNIES VERS MORLANWELZ	124		0	3	0	0	0	0	3
RUE DE TRAZEGNIES VERS TRAZEGNIES	170		17	70	6	3	2	0	98
RUE DE TRAZEGNIES VERS TRAZEGNIES	100		1	3	1	0	0	0	5
RUE DE TRAZEGNIES VERS TRAZEGNIES	88		0	1	0	1	0	0	2
RUE DE TRAZEGNIES VERS TRAZEGNIES	36		0	1	0	0	0	0	1
RUE DE TRAZEGNIES VERS TRAZEGNIES	60		0	1	0	0	0	0	1
<b>TOTAAL</b>			<b>20</b>	<b>7.806</b>	<b>1.588</b>	<b>380</b>	<b>149</b>	<b>11</b>	<b>9.954</b>

## Manage



## SNELHEIDSINBREUKEN (autosnelwegen inbegrepen) : PLAATS

2023

## Manage

Straat	Huis nr	Km paal	0-10 km/u te snel	11-20 km/u te snel	21-30 km/u te snel	31-40 km/u te snel	>40 km/u te snel	??? km/u te snel	TOTAAL
A 015 VERS LIEGE		95.0	0	722	270	40	47	0	1.079
A 015 VERS LIEGE		97.0	12	95	15	4	0	0	126
A15-E42 Richting Bergen		95.0	0	0	1	0	0	0	1
A15-E42 Richting Bergen		96.0	0	0	1	0	0	0	1
A15-E42 Richting Bergen		97.0	0	1	0	0	0	0	1
A15-E42 Richting Bergen			0	0	0	0	0	1	1
A15-E42 Richting Luik		95.0	0	267	94	17	12	0	390
A15-E42 Richting Luik		97.0	0	9	3	1	0	0	13
A15-E42 Richting Luik		94.5	0	0	0	0	0	3	3
A15-E42 Richting Luik		96.0	0	0	0	1	0	1	2
AV E. HERMAN VERS LA LOUVIERE	OP 38		0	3	2	0	0	0	5
AV E. HERMAN VERS SENEFFE	OP 38		0	4	0	0	0	0	4
Avenue de Haussy			0	0	0	0	0	1	1
AVENUE EMILE HERMAN VERS LA LOUVIERE	OP 40		0	2	1	0	0	0	3
AVENUE EMILE HERMAN VERS SENEFFE	OP 40		0	3	0	0	0	0	3
CHAUSSÉE DE MONS VERS FAYT-LEZ-MANAGE	59		10.039	1.114	133	28	30	0	11.344
CHAUSSÉE DE MONS VERS LA LOUVIERE	26		0	158	12	0	0	0	170
CHAUSSÉE DE MONS VERS LA LOUVIERE	19		0	47	8	1	0	0	56
CHAUSSÉE DE MONS VERS LA LOUVIERE	27		0	25	1	0	0	0	26
CHAUSSÉE DE MONS VERS MANAGE CENTRE	59		4.822	546	159	68	63	0	5.658
CHAUSSÉE DE MONS VERS SENEFFE	26		6	55	5	2	2	0	70
CHAUSSÉE DE MONS VERS SENEFFE	19		0	6	0	0	0	0	6
CHAUSSÉE DE MONS VERS SENEFFE	27		0	0	2	0	0	0	2
CHAUSSÉE DE NIVELLES VERS LA LOUVIERE	36A		0	23	1	0	0	0	24
CHAUSSÉE DE NIVELLES VERS LA LOUVIERE	32A		0	5	0	0	0	0	5
CHAUSSÉE DE NIVELLES VERS LA LOUVIERE	61		0	5	0	0	0	0	5
CHAUSSÉE DE NIVELLES VERS LA LOUVIERE	38		0	2	0	0	0	0	2
CHAUSSÉE DE NIVELLES VERS NIVELLES	38		0	6	0	0	0	0	6



## SNELHEIDSINBREUKEN (autosnelwegen inbegrepen) : PLAATS

2023

## Manage

Straat	Huis nr	Km paal	0-10 km/u te snel	11-20 km/u te snel	21-30 km/u te snel	31-40 km/u te snel	>40 km/u te snel	??? km/u te snel	TOTAAL
CHAUSSEE DE NIVELLES VERS SENEFFE	61		0	7	0	0	0	0	7
CHAUSSEE DE NIVELLES VERS SENEFFE	36A		0	5	0	0	0	0	5
CHAUSSEE DE NIVELLES VERS SENEFFE	32A		0	4	0	0	0	0	4
Cité Parc Bois Robert			0	0	0	0	0	1	1
DREVE DE MARIEMONT			0	0	0	0	0	2	2
DREVE DE MARIEMONT VERS LA LOUVIERE		0	0	52	11	7	1	0	71
DREVE DE MARIEMONT VERS MANAGE		0	0	30	9	3	3	0	45
DREVE DE MARIEMONT VERS MORLANWELZ	-		0	100	18	5	1	0	124
DREVE DE MARIEMONT VERS SENEFFE	-		1	118	22	4	0	0	145
N059		4.6	0	4	2	0	0	0	6
N 059 VERS ANDERLUES		6.3	82	409	101	33	12	0	637
N059 VERS ANDERLUES		4.6	59	323	85	9	5	0	481
N059 VERS FELUY		4.6	123	614	147	36	11	0	931
N59 DIRECTION ANDERLUES		4.6	0	0	0	0	4	0	4
N59 DIRECTION LOBBES		6.3	7	11	4	0	0	0	22
N59 Richting A7-Feluy		6.3	12	113	29	7	0	1	162
N59 Richting A7-Feluy		4.6	1	16	3	1	0	0	21
N59 Richting A7-Feluy		6.9	0	0	1	0	0	0	1
N59 Richting A7-Feluy		7.0	0	0	0	0	0	1	1
N59 Richting Gozée (Thuin)			0	0	0	0	0	1	1
N59 VERS ANDERLUES		4.8	22	132	33	13	5	0	205
N59 VERS FELUY		4.8	37	252	72	33	3	0	397
RUE DE BASCOUP VERS CHAPELLE	312		0	9	0	0	0	0	9
RUE DE BASCOUP VERS CHAPELLE-LEZ-HERLAIMONT	84		0	49	3	0	0	0	52
RUE DE BASCOUP VERS CHAPELLE-LEZ-HERLAIMONT	428		0	4	1	0	0	0	5
RUE DE BASCOUP VERS LA LOUVIERE	84		0	78	3	1	0	0	82
RUE DE BASCOUP VERS LA LOUVIERE	312		0	8	0	0	0	0	8
RUE DE BASCOUP VERS LA LOUVIERE	428		0	2	0	0	0	0	2



## SNELHEIDSINBREUKEN (autosnelwegen inbegrepen) : PLAATS

2023

## Manage

Straat	Huis nr	Km paal	0-10 km/u te snel	11-20 km/u te snel	21-30 km/u te snel	31-40 km/u te snel	>40 km/u te snel	??? km/u te snel	TOTAAL
Rue de la Croyère			0	0	0	0	0	2	2
RUE DE L'ETOILE VERS MORLANWELZ	48		0	6	2	0	0	0	8
RUE DE L'ETOILE VERS SENEFFE	48		0	9	2	2	0	0	13
RUE SAINT-HUBERT VERS LA LOUVIERE	3		0	4	0	0	0	0	4
RUE SAINT-HUBERT VERS SENEFFE	3A		0	3	0	0	0	0	3
RUE SAINT-HUBERT VERS SENEFFE	3		0	1	0	0	0	0	1
<b>TOTAAL</b>			<b>15.223</b>	<b>5.461</b>	<b>1.256</b>	<b>316</b>	<b>199</b>	<b>14</b>	<b>22.469</b>

## Morlanwelz

Straat	Huis nr	Km paal	0-10 km/u te snel	11-20 km/u te snel	21-30 km/u te snel	31-40 km/u te snel	>40 km/u te snel	??? km/u te snel	TOTAAL
CHAUSSEE BRUNEHULT VERS BINCHE	44		231	787	88	17	34	0	1.157
CHAUSSEE BRUNEHULT VERS BINCHE	289		2	165	15	1	0	0	183
CHAUSSEE BRUNEHULT VERS BINCHE	122		0	44	2	2	1	0	49
CHAUSSEE BRUNEHULT VERS BINCHE	100		0	2	4	0	0	0	6
CHAUSSEE BRUNEHULT VERS BINCHE	108		0	4	0	0	0	0	4
CHAUSSEE BRUNEHULT VERS CHAPELLE	289		0	156	33	4	2	0	195
CHAUSSEE BRUNEHULT VERS CHAPELLE	122		0	42	3	1	0	0	46
CHAUSSEE BRUNEHULT VERS CHAPELLE	100		0	2	0	2	0	0	4
CHAUSSEE BRUNEHULT VERS CHAPELLE-LEZ-HERLAIMONT	44		14	2.581	319	82	22	0	3.018
CHAUSSEE BRUNEHULT VERS CHAPELLE-LEZ-HERLAIMONT	108		0	2	0	0	0	0	2
Chaussée de Bascoup	BK 11		0	0	0	0	0	1	1
CHAUSSEE DE MARIEMONT VERS CARNIERES	41		0	22	1	0	0	0	23
CHAUSSEE DE MARIEMONT VERS CARNIERES	16		0	16	2	0	0	0	18
CHAUSSEE DE MARIEMONT VERS CARNIERES	58		0	9	4	0	0	0	13
CHAUSSEE DE MARIEMONT VERS CARNIERES	14		0	6	1	0	0	0	7



## SNELHEIDSINBREUKEN (autosnelwegen inbegrepen) : PLAATS

2023

## Morlanwelz

Straat	Huis nr	Km paal	0-10 km/u te snel	11-20 km/u te snel	21-30 km/u te snel	31-40 km/u te snel	>40 km/u te snel	??? km/u te snel	TOTAAL
CHAUSSEE DE MARIEMONT VERS CARNIERES	60		0	1	2	0	0	0	3
CHAUSSEE DE MARIEMONT VERS LA HESTRE	58		0	27	3	0	2	0	32
CHAUSSEE DE MARIEMONT VERS LA HESTRE	60		0	17	3	0	0	0	20
CHAUSSEE DE MARIEMONT VERS LA HESTRE	41		0	10	0	0	0	0	10
CHAUSSEE DE MARIEMONT VERS LA HESTRE	16		0	5	2	0	0	0	7
CHAUSSEE DE MARIEMONT VERS LA HESTRE	14		0	1	0	0	0	0	1
N59 Richting A7-Feluy		11.8	0	41	14	2	0	0	57
N59 Richting Gozée (Thuin)			0	0	0	0	2	1	3
N59 Richting Gozée (Thuin)		10.5	0	0	0	0	0	1	1
PLACE FRANKLIN ROOSEVELT VERS BINCHE	10		0	1	0	0	0	0	1
PLACE FRANKLIN ROOSEVELT VERS CHAPELLE-LEZ-HERLAIM	10		0	1	0	0	0	0	1
Rue Abel			0	0	0	0	0	1	1
Rue Alphonse Vanrôme	51		0	0	0	0	0	1	1
RUE D'ANDERLUES VERS ANDERLUES	105		0	8	1	0	0	0	9
RUE D'ANDERLUES VERS LA HESTRE	105		0	10	3	0	0	0	13
RUE DE CRONFESTU VERS BINCHE	141		0	450	77	21	11	0	559
RUE DE CRONFESTU VERS BINCHE	57		0	112	16	3	0	0	131
RUE DE CRONFESTU VERS CHAPELLE	57		0	160	24	2	4	0	190
RUE DE CRONFESTU VERS CHAPELLE-LEZ-HERLAIMONT	141		6	169	22	17	1	0	215
RUE DE LA GADE VERS ANDERLUES	102		0	9	0	0	0	0	9
RUE DE LA GADE VERS CHAPELLE	102		0	4	0	0	0	0	4
RUE DE L' ENSEIGNEMENT VERS CHAPELLE	OPP 1		0	139	13	1	2	0	155
RUE DE L'ENSEIGNEMENT VERS CHAPELLE-LEZ-HERLAIMONT	OPP 3		0	20	2	0	0	0	22
RUE DE L' ENSEIGNEMENT VERS LA LOUVIERE	OPP 1		0	84	4	0	0	0	88
RUE DE L'ENSEIGNEMENT VERS LA LOUVIERE	OPP 3		0	35	1	0	0	0	36
RUE DE L' ETOILE VERS ANDERLUES	61		0	4	2	0	0	0	6



## SNELHEIDSINBREUKEN (autosnelwegen inbegrepen) : PLAATS

2023

## Morlanwelz

Straat	Huis nr	Km paal	0-10 km/u te snel	11-20 km/u te snel	21-30 km/u te snel	31-40 km/u te snel	>40 km/u te snel	??? km/u te snel	TOTAAL
RUE DE NAMUR VERS PIETON	19		0	33	2	0	0	0	35
RUE DES ATELIERS VERS CHAPELLE-LEZ-HERLAIMONT	40		0	8	2	0	0	0	10
RUE DES ATELIERS VERS CHAPELLE-LEZ-HERLAIMONT	38		0	5	2	0	1	0	8
RUE DES ATELIERS VERS LA LOUVIERE	40		0	21	3	0	0	0	24
RUE DES ATELIERS VERS LA LOUVIERE	38		0	4	0	0	0	0	4
RUE DU BEAUREGARD VERS BINCHE	OP 92		0	9	1	1	0	0	11
RUE DU BEAUREGARD VERS BINCHE	OPP 9		0	3	2	1	0	0	6
RUE DU BEAUREGARD VERS CHAPELLE	OP 92		0	2	0	0	0	0	2
RUE DU BEAUREGARD VERS CHAPELLE-LEZ-HERLAIMONT	OPP 9		0	5	0	0	0	0	5
Rue Saint-Sang	83		0	0	0	0	0	1	1
<b>TOTAAL</b>			<b>253</b>	<b>5.236</b>	<b>673</b>	<b>157</b>	<b>82</b>	<b>6</b>	<b>6.407</b>

## Seneffe

Straat	Huis nr	Km paal	0-10 km/u te snel	11-20 km/u te snel	21-30 km/u te snel	31-40 km/u te snel	>40 km/u te snel	??? km/u te snel	TOTAAL
A007 VERS BRUXELLES		37.8	13	836	539	148	14	0	1.550
A 007 VERS FRANCE		36.3	0	206	133	14	5	0	358
A501 DIRECTION ECAUSSINNES		5.1	0	37	19	8	0	0	64
A501 Richting Le Roeulx		2.7	0	0	0	1	0	0	1
A501 VERS ECAUSSINNES		5.1	0	998	594	241	69	0	1.902
A54 DIRECTION BRUXELLES		1.4	101.885	45.057	10.311	1.318	376	0	158.947
A54 Richting Charleroi		1.4	0	0	0	0	1	0	1
A54 Richting Nijvel		2.2	0	0	0	0	0	2	2
A54 Richting Nijvel		3.0	0	0	0	0	0	1	1
A7-E19 DIRECTION BRUXELLES		37.7	0	25	0	0	0	0	25
A7-E19 Richting Brussel		37.8	1	34	14	3	0	0	52



## SNELHEIDSINBREUKEN (autosnelwegen inbegrepen) : PLAATS

2023

## Seneffe

Straat	Huis nr	Km paal	0-10 km/u te snel	11-20 km/u te snel	21-30 km/u te snel	31-40 km/u te snel	>40 km/u te snel	??? km/u te snel	TOTAAL
A7-E19 Richting Brussel		37.7	0	28	2	0	0	0	30
A7-E19 Richting Brussel		32.2	0	0	0	0	0	4	4
A7-E19 Richting Brussel		28.4	0	0	0	0	0	2	2
A7-E19 Richting Brussel		32.8	0	2	0	0	0	0	2
A7-E19 Richting Brussel		29.0	0	0	0	0	0	1	1
A7-E19 Richting Brussel		31.6	0	0	0	0	0	1	1
A7-E19 Richting Brussel		35.0	0	0	0	0	1	0	1
A7-E19 Richting Brussel		36.0	0	0	0	0	1	0	1
A7-E19 Richting Valenciennes (F)		36.5	0	0	0	0	2	2	4
A7-E19 Richting Valenciennes (F)		30.4	0	0	0	0	0	2	2
A7-E19 Richting Valenciennes (F)		31.0	0	0	0	0	0	2	2
A7-E19 Richting Valenciennes (F)		28.7	0	0	0	1	0	0	1
A7-E19 Richting Valenciennes (F)		30.2	0	0	0	0	0	1	1
A7-E19 Richting Valenciennes (F)		32.7	0	0	0	0	0	1	1
A7-E19 Richting Valenciennes (F)		33.0	0	0	0	0	0	1	1
A7-E19 Richting Valenciennes (F) Afrit 20			0	0	0	0	0	2	2
A7-E19 Richtng Brussel Parking Arquennes/Hubaumont		27.4	0	0	0	0	0	2	2
A7-E19 Richtng Brussel Parking Arquennes/Hubaumont			0	0	0	0	0	1	1
AVENUE DE LA MOTTE BARAFFE VERS MANAGE	9		0	10	4	0	0	0	14
AVENUE DE LA MOTTE BARAFFE VERS MANAGE	3		0	2	0	0	0	0	2
AVENUE DE LA MOTTE BARAFFE VERS NIVELLES	9		0	36	2	0	0	0	38
AVENUE DE LA MOTTE BARAFFE VERS NIVELLES	3		0	8	0	0	0	0	8
CHAUSSÉE DE MONS VERS MANAGE	201		54	563	70	13	11	0	711
CHAUSSÉE DE MONS VERS MANAGE	199A		19	277	33	16	5	0	350
CHAUSSÉE DE MONS VERS MANAGE	133		6	41	7	0	0	0	54
CHAUSSÉE DE MONS VERS MANAGE	46		0	2	1	0	0	0	3
CHAUSSÉE DE MONS VERS NIVELLES	201		1	714	98	18	46	0	877
CHAUSSÉE DE MONS VERS NIVELLES	199A		2	309	32	13	8	0	364





## SNELHEIDSINBREUKEN (autosnelwegen inbegrepen) : PLAATS

2023

## Seneffe

Straat	Huis nr	Km paal	0-10 km/u te snel	11-20 km/u te snel	21-30 km/u te snel	31-40 km/u te snel	>40 km/u te snel	??? km/u te snel	TOTAAL
CHAUSSEE DE MONS VERS NIVELLES	133		2	32	1	0	0	0	35
CHAUSSEE DE MONS VERS NIVELLES	46		0	1	0	0	0	0	1
CHAUSSEE DE NIVELLES VERS MANAGE	138		0	54	1	0	0	0	55
CHAUSSEE DE NIVELLES VERS MANAGE	113		0	32	1	0	0	0	33
CHAUSSEE DE NIVELLES VERS MANAGE	97		0	29	2	0	0	0	31
CHAUSSEE DE NIVELLES VERS MANAGE	91		0	27	2	0	0	0	29
CHAUSSEE DE NIVELLES VERS MANAGE	99		0	23	0	1	0	0	24
CHAUSSEE DE NIVELLES VERS MANAGE	111		0	11	4	0	0	0	15
CHAUSSEE DE NIVELLES VERS MANAGE	27		0	6	2	3	2	0	13
CHAUSSEE DE NIVELLES VERS MANAGE	24		0	10	2	0	0	0	12
CHAUSSEE DE NIVELLES VERS MANAGE	146		0	9	0	0	0	0	9
CHAUSSEE DE NIVELLES VERS MANAGE	182		0	7	0	0	0	0	7
CHAUSSEE DE NIVELLES VERS MANAGE	13		0	2	0	0	0	0	2
CHAUSSEE DE NIVELLES VERS MANAGE	7/1		0	0	2	0	0	0	2
CHAUSSEE DE NIVELLES VERS NIVELLES	138		0	33	0	0	0	0	33
CHAUSSEE DE NIVELLES VERS NIVELLES	115		0	25	2	0	0	0	27
CHAUSSEE DE NIVELLES VERS NIVELLES	97		0	20	2	0	0	0	22
CHAUSSEE DE NIVELLES VERS NIVELLES	111		0	9	5	0	0	0	14
CHAUSSEE DE NIVELLES VERS NIVELLES	24		0	12	2	0	0	0	14
CHAUSSEE DE NIVELLES VERS NIVELLES	182		0	5	0	0	0	0	5
CHAUSSEE DE NIVELLES VERS NIVELLES	113		0	1	3	0	0	0	4
CHAUSSEE DE NIVELLES VERS NIVELLES	99		0	3	0	0	0	0	3
CHAUSSEE DE NIVELLES VERS NIVELLES	13		0	2	0	0	0	0	2
CHAUSSEE DE NIVELLES VERS NIVELLES	146		0	1	1	0	0	0	2
CHAUSSEE DE NIVELLES VERS NIVELLES	7/1		0	2	0	0	0	0	2
CHAUSSEE DE NIVELLES VERS NIVELLES	18		0	1	0	0	0	0	1
CHAUSSEE DE NIVELLES VERS NIVELLES	27		0	0	0	0	1	0	1
CHAUSSEE DE NIVELLES VERS SENEFFE	115		0	8	1	0	0	0	9



## SNELHEIDSINBREUKEN (autosnelwegen inbegrepen) : PLAATS

2023

## Seneffe

Straat	Huis nr	Km paal	0-10 km/u te snel	11-20 km/u te snel	21-30 km/u te snel	31-40 km/u te snel	>40 km/u te snel	??? km/u te snel	TOTAAL
CHEMIN DU MITAN VERS N27	5		1	0	0	0	0	0	1
CHEMIN DU MITAN VERS RONQUIERES	5		1	1	0	0	0	0	2
(FAMILLEUREUX) AUTOROUTE A7 (E19) - DIRECTION MONS		36.3	0	103	36	4	0	0	143
N059 VERS FELUY		1.3	60	253	63	7	4	0	387
N59 DIRECTION ANDERLUES		3.3	15	59	18	3	0	0	95
N59 Richting Feluy (A7)		1.3	10	83	28	7	2	0	130
N59 Richting Feluy (A7)		0.5	0	0	0	0	1	0	1
N59 Richting Feluy (A7)		5.6	0	0	0	0	0	1	1
N59 Richting Gozée (Thuin)		3.3	1	19	5	1	0	0	26
N59 Richting Gozée (Thuin)		5.9	0	0	0	0	0	3	3
N59 Richting Gozée (Thuin)		5.5	0	0	1	0	0	0	1
RUE DE L'EQUIPEE VERS N27	26		0	14	0	0	0	0	14
RUE DE L'EQUIPEE VERS NIVELLES	26		0	12	0	0	0	0	12
RUE DE L'EQUIPEE VERS RONQUIERES	26		0	11	3	0	0	0	14
Rue de Rosseignies	20		0	0	0	0	0	1	1
RUE DE TYBERCHAMPS VERS BINCHE	27		0	7	0	0	0	0	7
RUE DE TYBERCHAMPS VERS MANAGE	21		0	21	1	1	1	0	24
RUE DE TYBERCHAMPS VERS N59	21		0	24	1	0	0	0	25
RUE DE TYBERCHAMPS VERS N59	27		0	17	6	2	0	0	25
RUE FERRER VERS LA LOUVIERE	98		0	18	1	0	0	0	19
RUE FERRER VERS LA LOUVIERE	OP 10		0	5	1	0	0	0	6
RUE FERRER VERS N59	OP 10		0	38	8	0	0	0	46
RUE FERRER VERS RN59	98		0	45	8	1	0	0	54
RUE TYBERCHAMPS VERS N.59	18		0	13	4	0	0	0	17
RUE TYBERCHAMPS VERS NIVELLES	25		0	18	5	0	0	0	23
RUE TYBERCHAMPS VERS NIVELLES	18		0	13	4	0	0	0	17
RUE TYBERCHAMPS VERS RN59	25		0	34	3	0	1	0	38



## SNELHEIDSINBREUKEN (autosnelwegen inbegrepen) : PLAATS

2023

## Seneffe

Straat	Huis nr	Km paal	0-10 km/u te snel	11-20 km/u te snel	21-30 km/u te snel	31-40 km/u te snel	>40 km/u te snel	??? km/u te snel	TOTAAL
RUE WAUTERS VERS MANAGE	OPP10		0	4	0	0	0	0	4
RUE WAUTERS VERS RONQUIERES	OPP10		0	7	3	0	0	0	10
<b>TOTAAL</b>			<b>102.071</b>	<b>50.369</b>	<b>12.091</b>	<b>1.824</b>	<b>551</b>	<b>30</b>	<b>166.936</b>



## SNELHEIDSINBREUKEN (autosnelwegen inbegrepen) : SNELHEIDSREGIME

2023

toegelaten snelheid	0-10 km/u te snel	11-20 km/u te snel	21-30 km/u te snel	31-40 km/u te snel	>40 km/u te snel	??? km/u te snel	TOTAAL
30	0	589	50	3	2	0	644
50	15.224	10.114	1.374	359	260	0	27.331
60	0	0	1	0	0	0	1
70	14	9.715	2.894	779	237	0	13.639
90	102.315	47.356	10.904	1.469	421	0	162.465
120	12	1.097	384	66	61	0	1.620
Onbekend	2	1	1	1	0	61	66
TOTAAL	117.567	68.872	15.608	2.677	981	61	205.766

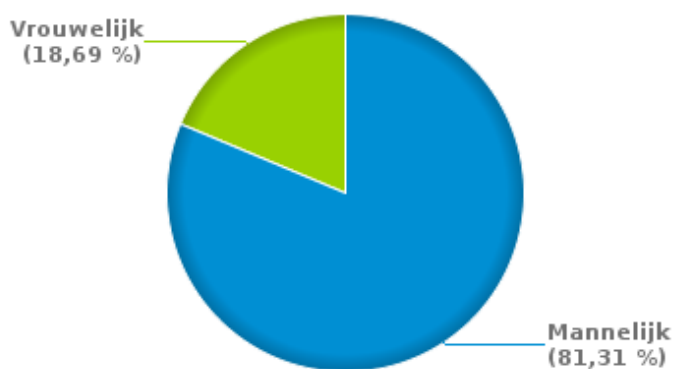


# VERKEERSINBREUKEN (autosnelwegen inbegrepen) : PROFILERING 2023

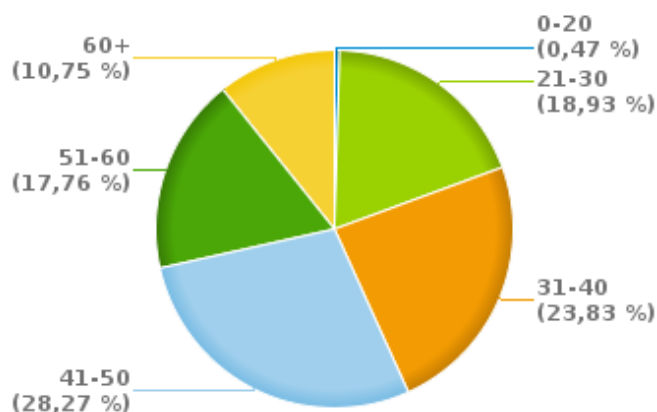
## Aantal inbreuken alcohol per geslacht en per leeftijdscategorie

	Mannelijk	Vrouwelijk	TOTAAL
0-20	2	0	2
21-30	66	15	81
31-40	86	16	102
41-50	93	28	121
51-60	58	18	76
60+	43	3	46
<b>TOTAAL</b>	<b>348</b>	<b>80</b>	<b>428</b>

### % Alcoholicinbreuken per geslacht - 2023



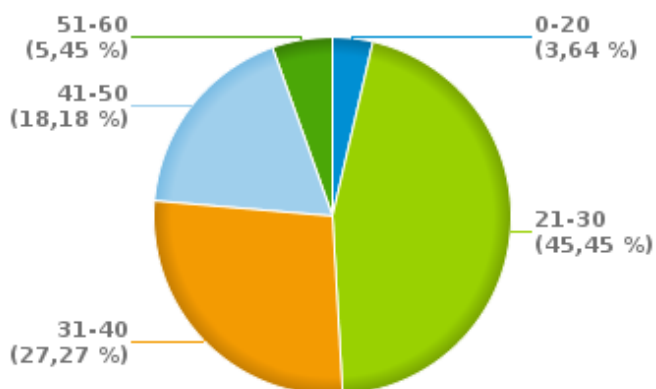
### % Alcoholicinbreuken per leeftijd - 2023



## Aantal inbreuken drugs per geslacht en per leeftijdscategorie

	Mannelijk	Vrouwelijk	TOTAAL
0-20	4	0	4
21-30	46	4	50
31-40	26	4	30
41-50	20	0	20
51-60	4	2	6
<b>TOTAAL</b>	<b>100</b>	<b>10</b>	<b>110</b>

### % Drugsinbreuken per leeftijd - 2023



### % Drugsinbreuken per geslacht - 2023





## VERKEERSINBREUKEN

### REPORT FILTERS

<b>Begin jaar van de inbreuken</b>	2015
<b>Einde jaar van de inbreuken</b>	2023
<b>Trimester</b>	Trim. 1;Trim. 2;Trim. 3;Trim. 4
<b>Datum van afsluiting van de gegevensbank</b>	30/04/24
<b>Politiezone</b>	PZ MARIEMONT (MANAGE)
<b>Lokale/federale eenheid</b>	
<b>Op/Buiten snelweg</b>	(autosnelwegen inbegrepen)
<b>Vaststellende politie-eenheid</b>	

<b>Refresh report datum</b>	01/07/2024 10:22:01
-----------------------------	---------------------