

**Overzicht
Verkeersinbreuken
(autosnelwegen inbegrepen)
2023**

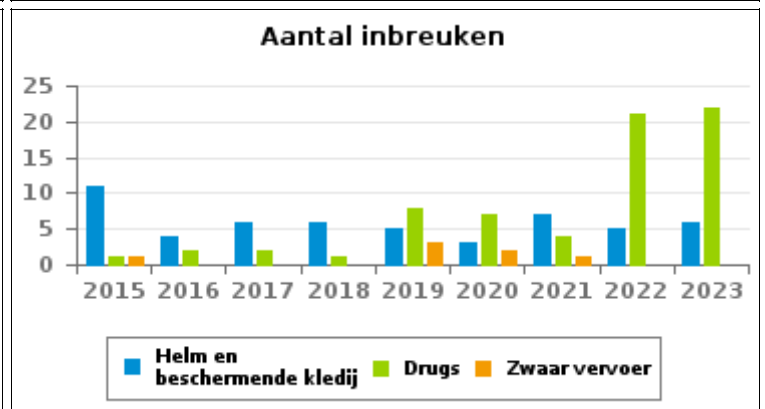
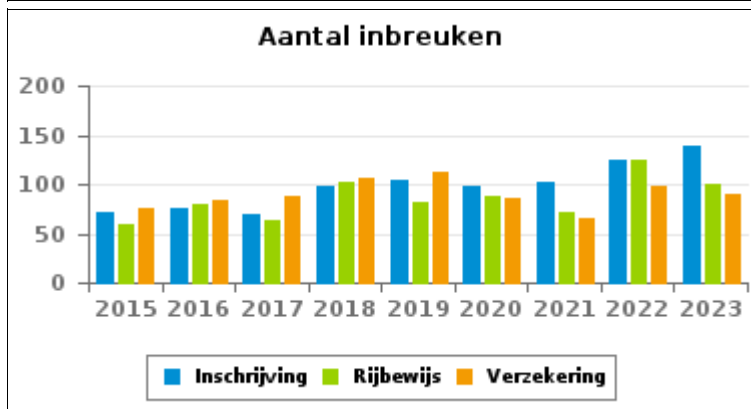
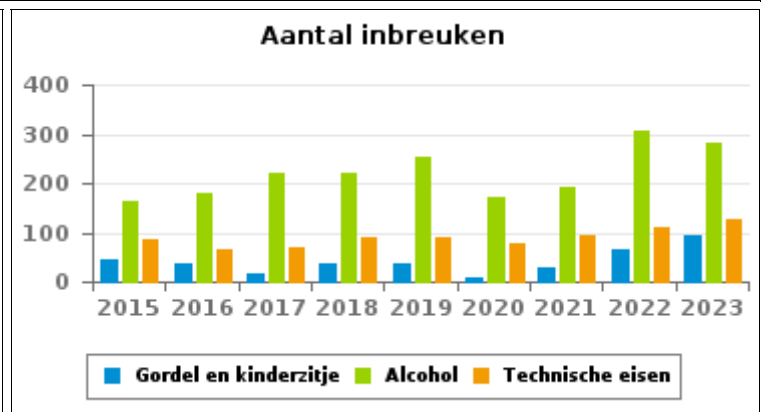
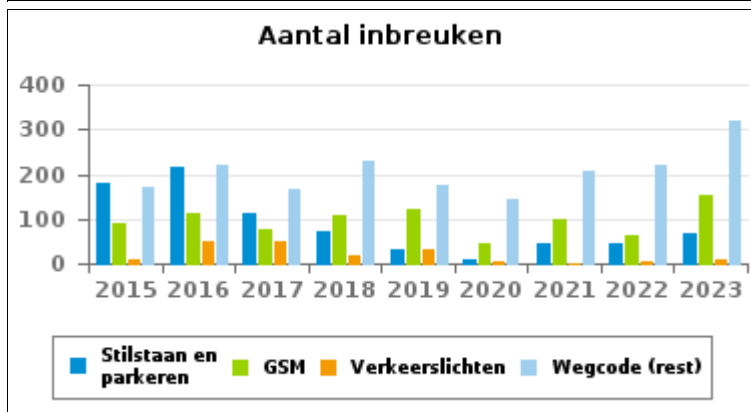
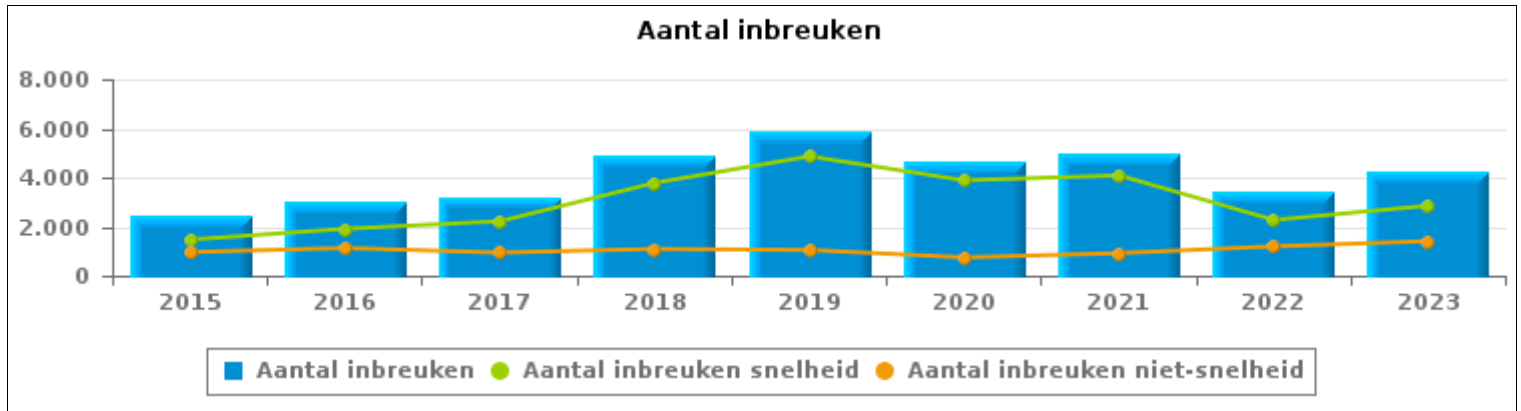
**PZ BOTTE DU HAINAUT
(SIVRY-RANCE)**



VERKEERSINBREUKEN (autosnelwegen inbegrepen) : ALGEMEEN OVERZICHT

Vergelijking per jaar: 2015-2023

	2015	2016	2017	2018	2019	2020	2021	2022	2023
TOTAAL AANTAL INBREUKEN	2.431	3.037	3.157	4.870	5.905	4.628	5.002	3.464	4.257
INBREUKEN PER THEMA									
	2015	2016	2017	2018	2019	2020	2021	2022	2023
Snelheid	1.469	1.910	2.218	3.780	4.859	3.883	4.084	2.270	2.851
Stilstaan en parkeren	180	215	111	70	30	8	46	46	69
GSM	88	114	75	109	120	45	100	65	152
Helm en beschermende kledij	11	4	6	6	5	3	7	5	6
Gordel en kindersitje	45	37	18	35	35	9	27	66	94
Verkeerslichten	7	49	50	17	31	3	1	6	8
Wegcode (rest)	172	222	166	231	174	144	206	221	317
Alcohol	165	179	220	221	252	173	190	308	281
Drugs	1	2	2	1	8	7	4	21	22
Inschrijving	72	75	69	98	104	98	102	125	139
Rijbewijs	59	79	64	102	82	87	71	125	100
Technische eisen	84	67	69	90	90	79	95	109	125
Verzekering	76	84	87	107	112	86	65	97	90
Zwaar vervoer	1	0	0	0	3	2	1	0	0
Andere	1	0	2	3	0	1	3	0	3
Onbekend	0	0	0	0	0	0	0	0	0



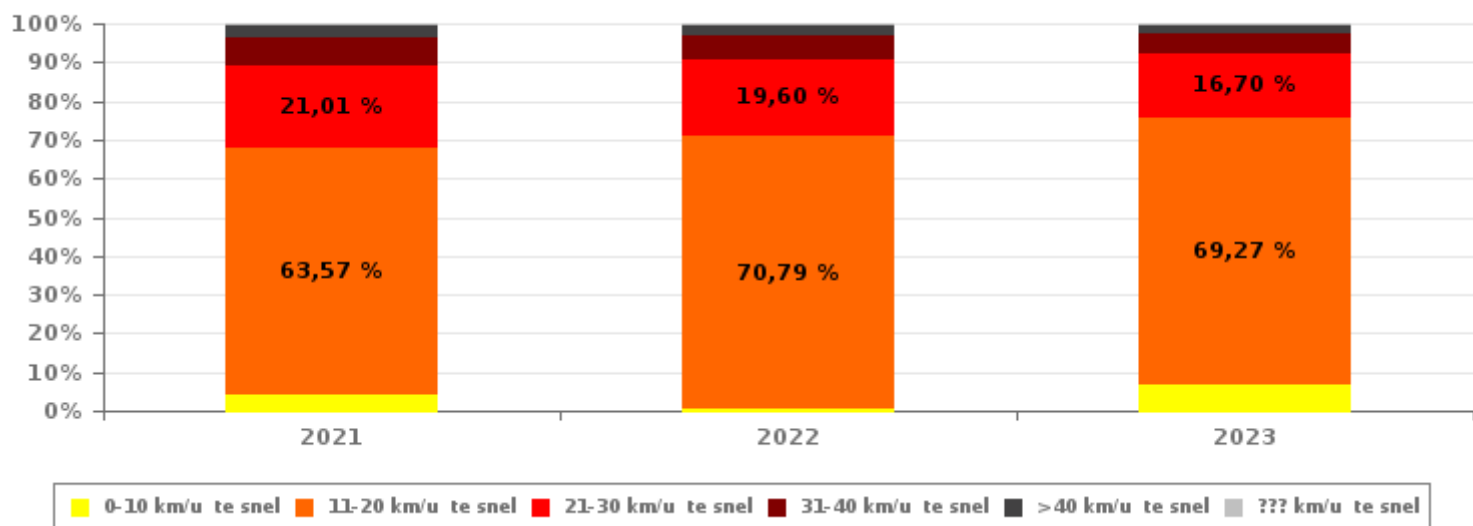


VERKEERSINBREUKEN (autosnelwegen inbegrepen) : ALGEMEEN OVERZICHT INBREUKEN PER ZWAARTEGRAAD

Vergelijking per jaar: 2015-2023

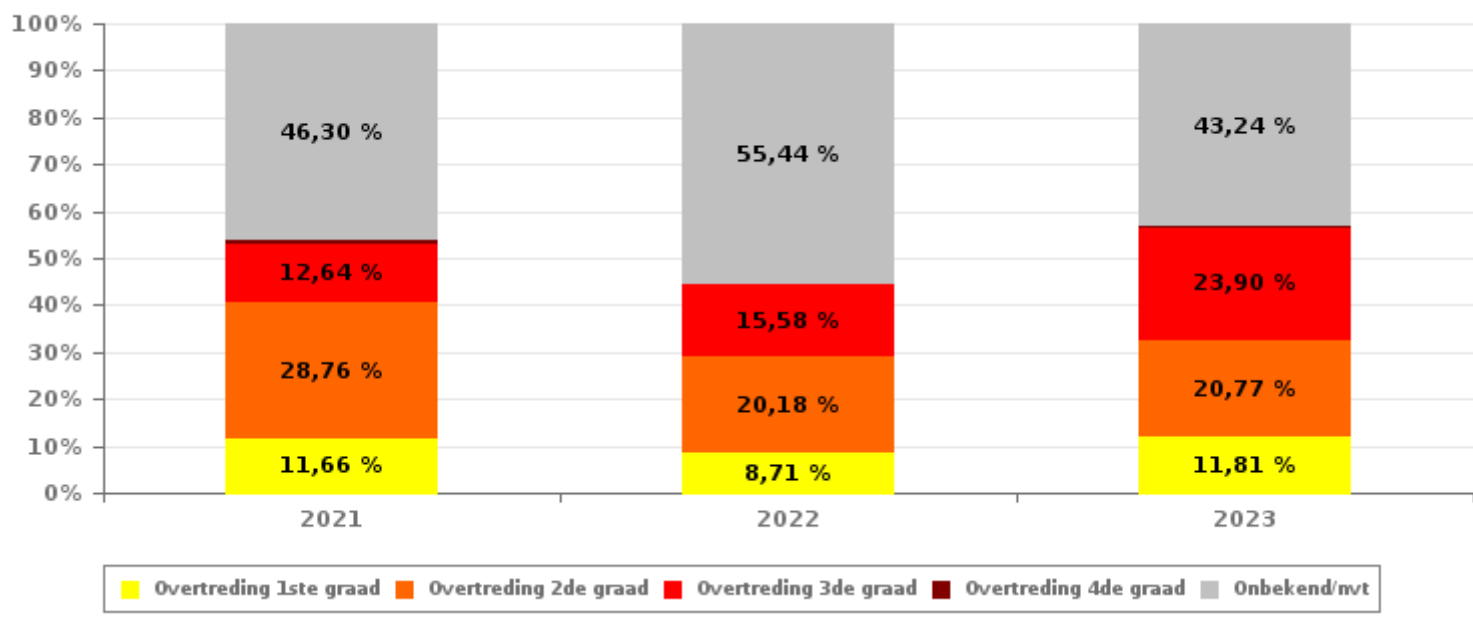
SNELHEID	2015	2016	2017	2018	2019	2020	2021	2022	2023
0-10 km/u te snel	107	67	104	276	294	401	177	10	185
11-20 km/u te snel	949	1.272	1.377	2.459	3.169	2.448	2.596	1.607	1.975
21-30 km/u te snel	298	411	542	779	999	731	858	445	476
31-40 km/u te snel	76	104	143	186	263	192	296	134	136
>40 km/u te snel	29	39	48	59	120	90	138	65	57
??? km/u te snel	10	17	4	21	14	21	19	9	22
Subtotaal SNELHEID	1.469	1.910	2.218	3.780	4.859	3.883	4.084	2.270	2.851

Aantal (snelheid) inbreuken : indeling per graad



NIET-SNELHEID	2015	2016	2017	2018	2019	2020	2021	2022	2023
1ste graad	217	231	140	169	63	53	107	104	166
2de graad	226	287	177	207	286	161	264	241	292
3de graad	141	200	178	191	150	94	116	186	336
4de graad	1	2	2	5	3	5	6	1	4
Onbekend/NVT	377	407	442	518	544	432	425	662	608
Subtotaal NIET-SNELHEID	962	1.127	939	1.090	1.046	745	918	1.194	1.406

Aantal (niet-snelheid) inbreuken : indeling per graad





VERKEERSINBREUKEN (autosnelwegen inbegrepen) : ALGEMEEN OVERZICHT

Vergelijking per maand voor het jaar 2023

	Jan	Feb	Maa	Apr	Mei	Jun	Jul	Aug	Sep	Okt	Nov	Dec	TOTAAL
TOTAAL AANTAL INBREUKEN	283	193	84	139	412	579	727	651	351	273	124	441	4.257
INBREUKEN PER THEMA	Jan	Feb	Maa	Apr	Mei	Jun	Jul	Aug	Sep	Okt	Nov	Dec	TOTAAL
Snelheid	162	114	2	42	273	451	575	497	257	99	52	327	2.851
Stilstaan en parkeren	0	3	2	1	6	4	9	3	1	26	6	8	69
GSM	13	9	9	3	19	31	5	12	24	15	8	4	152
Helm en beschermende kledij	0	2	0	0	0	0	2	1	1	0	0	0	6
Gordel en kinderzitje	5	1	0	1	26	8	10	2	12	23	3	3	94
Verkeerslichten	0	0	0	0	2	0	0	1	1	2	1	1	8
Wegcode (rest)	34	18	19	38	25	23	29	30	20	39	7	35	317
Alcohol	19	13	27	19	18	26	27	44	13	30	22	23	281
Drugs	1	2	0	0	4	2	1	3	0	3	4	2	22
Inschrijving	16	8	8	9	12	10	20	20	7	9	8	12	139
Rijbewijs	5	14	6	11	12	9	10	10	4	8	4	7	100
Technische eisen	16	4	4	9	9	11	24	14	4	12	6	12	125
Verzekering	12	5	7	6	6	4	13	14	7	6	3	7	90
Zwaar vervoer	0	0	0	0	0	0	0	0	0	0	0	0	0
Andere	0	0	0	0	0	0	2	0	0	1	0	0	3
Onbekend	0	0	0	0	0	0	0	0	0	0	0	0	0
INBREUKEN PER ZWAARTEGRAAD	Jan	Feb	Maa	Apr	Mei	Jun	Jul	Aug	Sep	Okt	Nov	Dec	TOTAAL
SNELHEID	Jan	Feb	Maa	Apr	Mei	Jun	Jul	Aug	Sep	Okt	Nov	Dec	TOTAAL
0-10 km/u te snel	2	0	0	0	3	8	56	39	22	0	0	55	185
11-20 km/u te snel	119	93	1	31	185	333	400	339	173	77	45	179	1.975
21-30 km/u te snel	34	12	0	7	61	73	89	82	44	11	5	58	476
31-40 km/u te snel	4	6	0	3	14	27	19	28	13	5	0	17	136
>40 km/u te snel	3	2	0	1	8	8	10	7	4	5	1	8	57
??? km/u te snel	0	1	1	0	2	2	1	2	1	1	1	10	22
Subtotaal SNELHEID	162	114	2	42	273	451	575	497	257	99	52	327	2.851
NIET-SNELHEID	Jan	Feb	Maa	Apr	Mei	Jun	Jul	Aug	Sep	Okt	Nov	Dec	TOTAAL
1ste graad	20	11	4	12	8	7	19	18	7	32	6	22	166
2de graad	19	12	12	10	41	20	41	27	23	47	13	27	292
3de graad	28	18	22	30	40	51	19	23	37	37	14	17	336
4de graad	1	0	0	0	1	0	0	1	0	1	0	0	4
Onbekend/NVT	53	38	44	45	49	50	73	85	27	57	39	48	608
Subtotaal NIET-SNELHEID	121	79	82	97	139	128	152	154	94	174	72	114	1.406



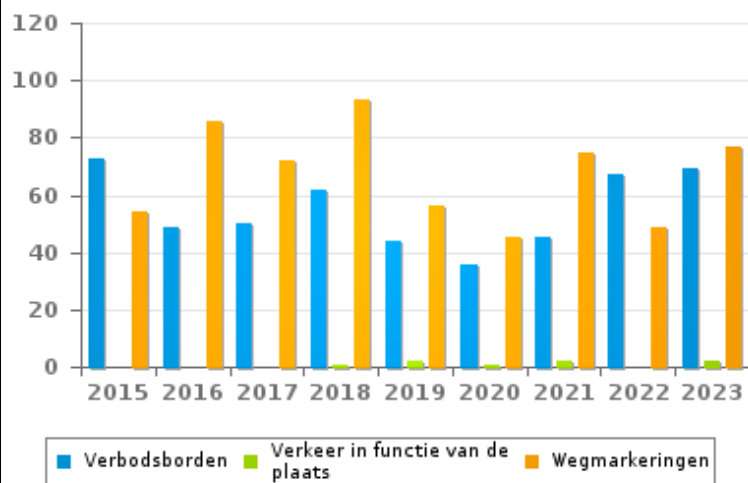
VERKEERSINBREUKEN (autosnelwegen inbegrepen) : ALGEMEEN OVERZICHT (DETAIL)

Vergelijking per jaar: 2015-2023

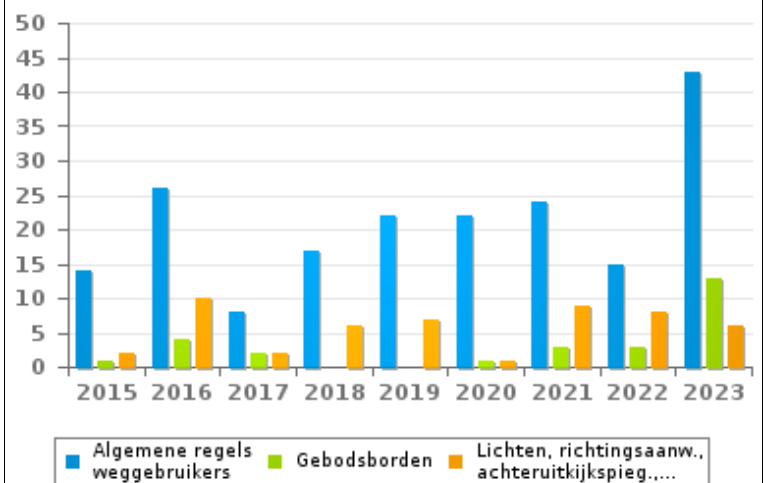
Wegcode(rest)

	2015	2016	2017	2018	2019	2020	2021	2022	2023
Wegmarkeringen	54	86	72	93	56	45	75	49	77
Verbodsborden	73	49	50	62	44	36	45	67	69
Algemene regels weggebruikers	14	26	8	17	22	22	24	15	43
Rijbewegingen	9	20	15	25	19	15	13	26	37
Voorrang	3	14	11	14	12	11	16	27	44
Bevelen van bevoegde personen	4	9	2	5	6	7	11	5	9
Lichten, richtingsaanw., achteruitkijkspieg.,...	2	10	2	6	7	1	9	8	6
Gedrag tov bepaalde weggebruikers	5	1	2	4	6	3	4	8	4
Lading van goederen (Wegcode)	6	1	0	0	0	1	4	8	8
Gebodsborden	1	4	2	0	0	1	3	3	13
Vervoer van personen (Wegcode)	1	2	1	0	0	1	0	5	5
Verkeer in functie van de plaats	0	0	0	1	2	1	2	0	2
Wegcode: andere	0	0	1	4	0	0	0	0	0
TOTAAL	172	222	166	231	174	144	206	221	317

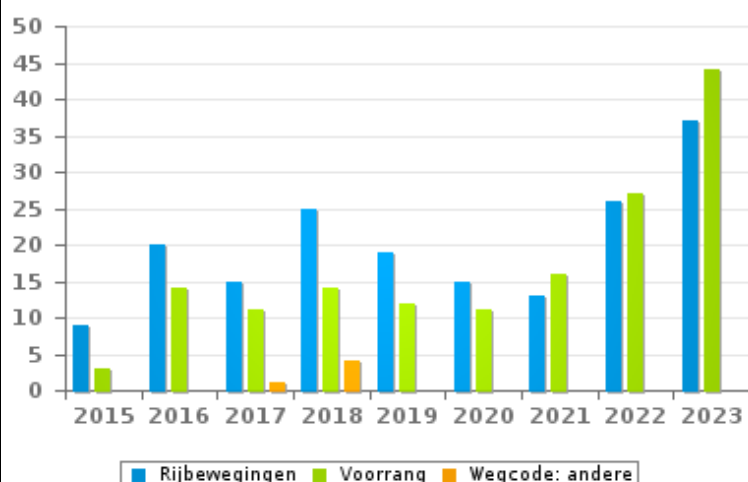
Aantal inbreuken



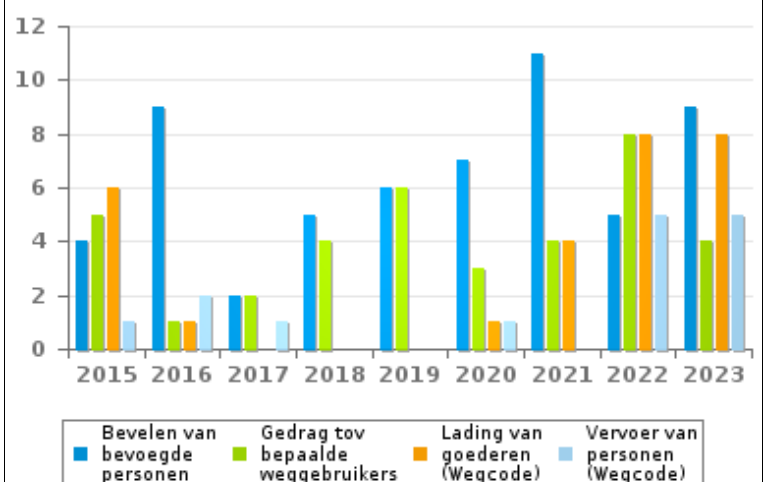
Aantal inbreuken



Aantal inbreuken



Aantal inbreuken





VERKEERSINBREUKEN (autosnelwegen inbegrepen) : TOP 5

2023

Alle inbreuken

Thema	Wetsartikel	Aantal inbreuken	% (*)
Snelheid	(Opgelet: de onderstaande overtreding is alleen geldig voor Waals Gewest) Art. 11.1. Binnen de bebouwde kommen is de snelheid beperkt tot 50 km per uur [...].	1.770	41,58 %
Snelheid	(Opgelet: de onderstaande overtreding is alleen geldig voor Waals Gewest) Art. 11.2.2°.b). Buiten de bebouwde kommen is de snelheid beperkt tot 90 km per uur op de andere openbare wegen.	578	13,58 %
Snelheid	(Opgelet: de onderstaande overtreding is alleen geldig voor Waals Gewest) Snelheidsbeperking / andere openbare wegen (buiten bebouwde kom) / voertuigen en slepen > 7,5 ton. Art. 11.3.2°. De snelheid van de voertuigen is volgens de aard van het voertuig, beperkt tot 60 km per uur voor andere voertuigen en slepen met luchtbanden en met een maximale toegelaten massa van meer dan 7,5 ton, behalve op de onder 11.2.1° en 11.2.2°a) [van KB 01-12-1975] bedoelde wegen.	247	5,80 %
GSM	De overtreding op de hierna vermelde bepalingen wordt beschouwd als overtreding van 3de graad krachtens artikel 3.2°/2 van KB 30-09-2005: Art. 8.4. Behalve wanneer zijn voertuig stilstaat of geparkeerd is, mag de bestuurder geen mobiel elektronisch apparaat met een scherm [GSM/Smartphone/...] gebruiken, vasthouden noch manipuleren, tenzij het in een daartoe bestemde houder aan het voertuig bevestigd is.	152	3,57 %
Snelheid	(Opgelet: de onderstaande overtreding is alleen geldig voor Waals Gewest) Art. 11.2.2°- b). Buiten de bebouwde kommen is de snelheid beperkt tot 90 km per uur [...] op de andere openbare wegen. De lagere snelheidsbeperkingen opgelegd door het verkeersbord C43 of voortvloeiend uitartikel 11.3. blijven van toepassing. Art. 5. De weggebruikers moeten de verkeerslichten, verkeersborden en wegmarkeringen in acht nemen wanneer deze regelmatig zijn naar de vorm, voldoende zichtbaar zijn en overeenkomstig de voorschriften van [...] [het algemeen] reglement [op de politie van het wegverkeer en van het gebruik van de openbare weg] zijn aangebracht. Art. 68.3. [...] Bord C43 [met de vermelding 70]: Vanaf het verkeersbord tot het volgend kruispunt [of verkeersbord C45], verbod te rijden met een grotere snelheid dan [70 km per uur] [...].	137	3,22 %



VERKEERSINBREUKEN (autosnelwegen inbegrepen) : TOP 5

2023

4de graadsinbreuken

Thema	Wetsartikel	Aantal inbreuken	% (*)
Wegcode (rest)	De overtreding op de hierna vermelde bepalingen wordt beschouwd als overtreding van 4de graad krachtens artikel 4.3° van KB 30-09-2005 :Art. 17.2.3°. Het links inhalen van een gespan [...] of van een voertuig met meer dan twee wielen is verboden bij het naderen van de top van een helling en in bochten, wanneer de zichtbaarheid onvoldoende is, behalve indien kan ingehaald worden zonder de doorlopende witte streep te overschrijden die het voor de tegenliggers bestemde deel van de rijbaan aflijnt.	3	0,07 %
Wegcode (rest)	Art. 4.1. De weggebruikers moeten onmiddellijk gevolg geven aan de bevelen van de bevoegde personen. Art. 4.2.2°. Als bevelen worden inzonderheid beschouwd: de arm of de armen horizontaal uitgestrekt, wat stoppen betekent voor de weggebruikers die naderen uit richtingen welke deze aangewezen door de arm of armen, dwarsen. Art. 4.1°. [...] zijn overtredingen van de vierde graad in de zin van artikel 29§1, eerste lid, van [...] [de] wet betreffende de politie over het wegverkeer, gecoördineerd op 16 maart 1968: de [...] bevelen negeren van een bevoegd persoon [vermeld in het artikel 4.2.2° van KB 01-12-1975].	1	0,02 %

(*) % ten opzichte van totaal aantal inbreuken



VERKEERSINBREUKEN (autosnelwegen inbegrepen) : MOMENT

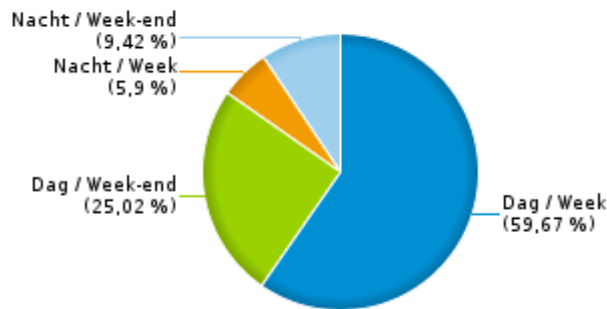
Aantal inbreuken per moment van de week 2023

	Week			Week-end			TOTAAL
	Dag	Nacht	Subtotaal	Dag	Nacht	Subtotaal	
Snelheid	1.681	198	1.879	796	176	972	2.851
Stilstaan en parkeren	38	4	42	12	15	27	69
GSM	139	0	139	13	0	13	152
Helm en beschermende kledij	2	0	2	3	1	4	6
Gordel en kinderzitje	87	0	87	7	0	7	94
Verkeerslichten	7	0	7	1	0	1	8
Wegcode (rest)	221	5	226	60	31	91	317
Alcohol	80	19	99	53	129	182	281
Drugs	11	1	12	4	6	10	22
Inschrijving	86	13	99	32	8	40	139
Rijbewijs	67	2	69	18	13	31	100
Technische eisen	74	5	79	37	9	46	125
Verzekering	45	4	49	28	13	41	90
Zwaar vervoer	0	0	0	0	0	0	0
Andere	2	0	2	1	0	1	3
Onbekend	0	0	0	0	0	0	0
TOTAAL	2.540	251	2.791	1.065	401	1.466	4.257

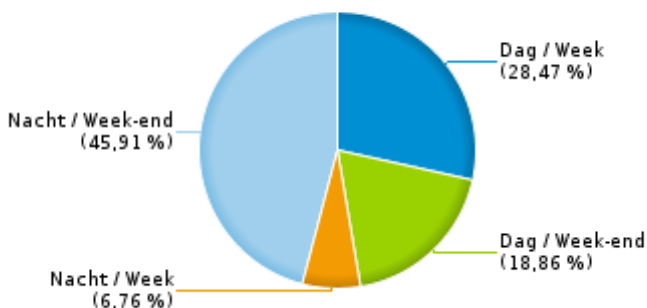
Weekend: van vrijdag 22.00u tot maandag 06.00u
Week: van maandag 06.00u tot vrijdag 22.00u

Dag: van 06.00u tot 22.00u
Nacht: van 22.00u tot 06.00u

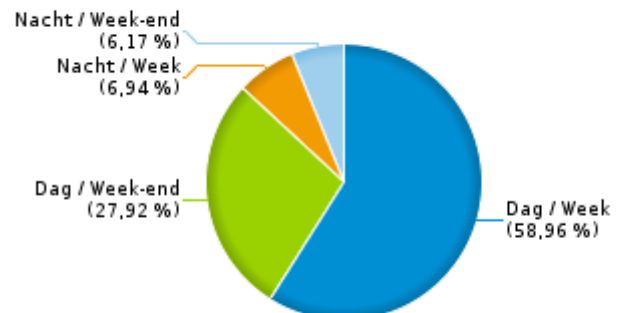
% inbreuken per moment - 2023



% alcoholinbreuken per moment - 2023



% snelheidsinbreuken per moment - 2023





SNELHEIDSINBREUKEN (autosnelwegen inbegrepen) : PLAATS

2023

Beaumont

Straat	Huis nr	Km paal	0-10 km/u te snel	11-20 km/u te snel	21-30 km/u te snel	31-40 km/u te snel	>40 km/u te snel	??? km/u te snel	TOTAAL
Chaussée de Charleroi	BK23.		1	9	6	2	0	0	18
Chaussée de Charleroi	8		0	7	1	0	0	0	8
Chaussée de Chimay	92		0	25	7	0	1	0	33
Chaussée de Philippeville	BK131		0	8	2	0	0	0	10
Chaussée de Philippeville	BK135		0	2	0	0	0	0	2
Chaussée Fernand Delière	26		0	0	0	0	0	1	1
Chaussée Fernand Delière	76		0	0	0	0	0	1	1
N40 - CHAUSSEE DE PHILIPPEVILLE VERS BEAUMONT		131.6	2	4	5	1	0	0	12
N40 - CHAUSSEE DE PHILIPPEVILLE VERS PHILIPPEVILLE		131.6	4	10	1	1	0	0	16
N40 - CHAUSSEE DE PHILIPPEVILLE VERS PHILIPPEVILLE	105	131.6	1	7	0	0	0	0	8
N40 VERS BEAUMONT		140.5	1	27	8	8	1	0	45
N40 VERS ERQUELINNES		140.5	0	33	4	1	3	0	41
N40 VERS MONS		139.4	0	2	1	0	0	0	3
N40 VERS MONS		142.1	0	1	0	0	0	0	1
N53 - CHAUSSEE DE CHARLEROI VERS BEAUMONT	6	23.61	0	40	12	4	3	0	59
N53 - CHAUSSEE DE CHARLEROI VERS BEAUMONT		21.09	7	9	4	2	1	0	23
N53 - CHAUSSEE DE CHARLEROI VERS BEAUMONT	8	23.1	0	12	3	1	0	0	16
N53 - CHAUSSEE DE CHARLEROI VERS CHARLEROI		21.09	45	50	20	4	3	0	122
N53 - CHAUSSEE DE CHARLEROI VERS CHARLEROI	6	23.61	0	11	2	1	1	0	15
N53 - CHAUSSEE DE CHARLEROI VERS CHARLEROI	8	23.1	0	9	5	1	0	0	15
N53 - CHAUSSEE DE CHIMAY VERS BEAUMONT		28.2	2	37	17	9	3	0	68
N53 - CHAUSSEE DE CHIMAY VERS BEAUMONT	24	28.2	0	4	4	0	0	0	8
N53 - CHAUSSEE DE CHIMAY VERS RANCE		28.2	7	46	8	2	1	0	64
N53 - CHAUSSEE DE CHIMAY VERS RANCE	25		0	13	2	0	0	0	15
N 53 VERS BEAUMONT		27.1	8	25	8	3	0	0	44
N53 VERS BEAUMONT		28.2	2	18	10	3	1	0	34



SNELHEIDSINBREUKEN (autosnelwegen inbegrepen) : PLAATS

2023

Beaumont

Straat	Huis nr	Km paal	0-10 km/u te snel	11-20 km/u te snel	21-30 km/u te snel	31-40 km/u te snel	>40 km/u te snel	??? km/u te snel	TOTAAL
N53 VERS BEUAMONT		24	0	4	1	0	0	0	5
N53 VERS RANCE		28.2	1	22	5	1	0	0	29
N 53 VERS SIVRY-RANCE		27.1	14	74	23	5	4	0	120
RUE ALBERT AMANT VERS THIRIMONT	62-62		0	7	0	0	0	0	7
RUE DE FRANCE VERS SARTIAU	54		0	2	0	0	0	0	2
RUE DE LA STATION VERS CLERMONT	80		0	3	0	0	0	0	3
RUE DE LA STATION VERS CLERMONT	53		0	1	0	0	0	0	1
RUE DE LA STATION VERS STREE	59		0	11	2	0	0	0	13
RUE DE LA STATION VERS STREE	80		0	2	0	1	0	0	3
RUE DE LA STATION VERS STREE	53		0	2	0	0	0	0	2
RUE DE RAGNIES VERS RAGNIES	31		0	4	0	1	1	0	6
RUE DE RAGNIES VERS STREE	31		0	5	1	1	0	0	7
Rue Germain Michiels	13		0	0	0	0	0	1	1
TOTAAL			95	546	162	52	23	3	881

Chimay

Straat	Huis nr	Km paal	0-10 km/u te snel	11-20 km/u te snel	21-30 km/u te snel	31-40 km/u te snel	>40 km/u te snel	??? km/u te snel	TOTAAL
Chaussée de Couvin			0	0	0	0	0	1	1
CHAUSSÉE DE MONS VERS CHIMAY	65	44.6	0	2	2	0	0	0	4
CHAUSSÉE DE MONS VERS RANCE	65	44.6	1	6	3	1	0	0	11
N53 - CHAUSSÉE DE MONS VERS RANCE		47.7	0	11	3	1	0	0	15
N53 Richting N99-Chimay		45.5	0	0	0	0	0	1	1
N53 VERS RANCE		47.7	0	13	2	0	0	0	15
N589 Boussu-lez-Walcourt(N40) - Cul-des-Sarts(N964)			0	0	0	0	0	1	1
N593 RUE SAINTE-MONEGONDE VERS CHIMAY	38	4.62	2	210	47	11	3	0	273
N593 RUE SAINTE-MONEGONDE VERS MACON	38	4.62	5	98	20	4	2	0	129
N939 - RUE DE CHIMAY VERS CHIMAY		0.8	0	22	7	1	0	0	30



SNELHEIDSINBREUKEN (autosnelwegen inbegrepen) : PLAATS

2023

Chimay

Straat	Huis nr	Km paal	0-10 km/u te snel	11-20 km/u te snel	21-30 km/u te snel	31-40 km/u te snel	>40 km/u te snel	??? km/u te snel	TOTAAL
N939 - RUE DE CHIMAY VERS FROIDCHAPELLE		0.8	0	8	3	0	0	0	11
N939 VERS CHIMAY		3.1	0	11	5	1	0	0	17
N939 VERS LOMPRET		3.1	0	92	39	6	5	0	142
N99 Richting Hirson (F)		38.6	0	6	2	0	0	0	8
N99 Richting Hirson (F)		39.3	0	1	2	0	0	0	3
N99 - RUE TRIEU GODIN	52	38.6	0	41	14	8	2	0	65
Rue de Chimay	BK 0.		0	7	1	0	0	0	8
Rue de Chimay	10		0	5	0	0	0	0	5
Rue de Chimay	BK0.8		1	2	0	0	0	0	3
RUE DE CHIMAY VERS FROIDCHAPELLE	10		0	1	0	0	0	0	1
Rue de Forges	41		0	1	0	0	0	0	1
Rue de la Bouchère			0	0	0	0	0	9	9
RUE DE LA FAGNE VERS CHIMAY	1	39.9	1	8	4	2	0	0	15
RUE DE LA FAGNE VERS RANCE	1	39.9	0	3	1	1	0	0	5
Rue de la Planchette	6A		0	11	3	2	0	0	16
RUE DE LA PLANCHETTE VERS RIEZES	6A		0	1	0	0	0	0	1
Rue de l'Estrée	1		0	13	2	0	0	0	15
RUE DE L'ESTREE VERS CHIMAY	3		0	25	2	0	0	0	27
Rue du Lac	35B		0	9	4	0	0	0	13
Rue Sainte-Monégonde	56		0	9	6	2	1	0	18
Rue Vertillon			0	0	0	0	0	1	1
TOTAAL			10	616	172	40	13	13	864

Froidchapelle

Straat	Huis nr	Km paal	0-10 km/u te snel	11-20 km/u te snel	21-30 km/u te snel	31-40 km/u te snel	>40 km/u te snel	??? km/u te snel	TOTAAL
N 040 VERS BEAUMONT		127.3	0	164	45	5	2	0	216
N 040 VERS PHILIPPEVILLE		127.3	0	35	3	2	0	0	40



SNELHEIDSINBREUKEN (autosnelwegen inbegrepen) : PLAATS

2023

Froidchapelle

Straat	Huis nr	Km paal	0-10 km/u te snel	11-20 km/u te snel	21-30 km/u te snel	31-40 km/u te snel	>40 km/u te snel	??? km/u te snel	TOTAAL
N 40 - CHAUSSEE DE BEAUMONT VERS BEAUMONT	94		0	56	5	1	4	0	66
N40 Richting Aarlen		127.3	0	3	0	0	0	0	3
N40 Richting Bergen		127.3	0	1	0	1	0	0	2
N589 - ROUTE DES LACS VERS CERFONTAINE		14.1	5	1	0	0	0	0	6
N589 - ROUTE DES LACS VERS VIRELLES		14.1	39	14	2	0	0	0	55
N589 VERS BOUSSU		3.8	1	1	0	0	0	0	2
N589 VERS BOUSSU-LEZ-WALCOURT		3.7	8	0	0	0	0	0	8
N 589 VERS CERFONTAINE		10.2	5	22	9	6	4	0	46
N 589 VERS CERFONTAINE		8.8	1	3	0	0	1	0	5
N589 VERS CERFONTAINE		3.7	13	8	3	0	1	0	25
N589 VERS CERFONTAINE		3.8	0	3	1	0	0	0	4
N 589 VERS CHIMAY		10.2	5	23	2	3	1	0	34
N 589 VERS CHIMAY		8.8	3	3	0	0	0	0	6
Rue de la Ferme de Septannes			0	0	0	0	0	1	1
Rue de Virelles	67		0	4	0	0	0	0	4
Rue de Virelles	32		0	1	0	0	0	0	1
RUE DE VIRELLES VERS CHIMAY	32		0	2	0	0	0	0	2
RUE DE VIRELLES VERS FROIDCHAPELLE	34		0	1	0	0	0	0	1
RUE DE VIRELLES VERS VIRELLES	34		0	1	0	0	0	0	1
Rue du Champ du Four	24		0	18	0	1	0	0	19
RUE DU CHAMP DU FOUR VERS FROIDCHAPELLE	24		0	20	2	0	0	0	22
Rue du Moulin			0	0	0	0	0	1	1
Rue du Pont Alsort	25		0	3	0	0	0	0	3
TOTAAL			80	387	72	19	13	2	573

Momignies

Straat	Huis nr	Km paal	11-20 km/u te snel	21-30 km/u te snel	31-40 km/u te snel	>40 km/u te snel	??? km/u te snel	TOTAAL
--------	---------	---------	--------------------	--------------------	--------------------	------------------	------------------	--------



SNELHEIDSINBREUKEN (autosnelwegen inbegrepen) : PLAATS

2023

Momignies

Straat	Huis nr	Km paal	11-20 km/u te snel	21-30 km/u te snel	31-40 km/u te snel	>40 km/u te snel	??? km/u te snel	TOTAAL
N591 - RUE DE BEAUWELZ VERS MOMIGNIES	24	4.8	1	0	0	0	0	1
N99 Richting Hirson (F)		44.4	19	2	0	0	0	21
N99 VERS MACQUENOISE		44.4	13	3	0	0	0	16
Route de Seloignes	18		0	0	0	0	1	1
Rue de Forges	0		0	0	0	0	1	1
Rue du Château d'Eau	44		9	2	0	1	0	12
Rue du Château d'Eau	25		3	0	0	0	0	3
RUE DU CHATEAU D'EAU VERS MOMIGNIES	44		59	5	4	0	0	68
Rue Mandenne	31		17	1	1	1	0	20
RUE MANDENNE VERS FRANCE		0.5	91	13	5	3	0	112
RUE MANDENNE VERS MOMIGNIES CENTRE		0.5	64	13	2	0	0	79
RUE MANDENNE VERS OHAIN	31		6	4	3	1	0	14
TOTAAL			282	43	15	6	2	348

Sivry-Rance

Straat	Huis nr	Km paal	11-20 km/u te snel	21-30 km/u te snel	31-40 km/u te snel	>40 km/u te snel	??? km/u te snel	TOTAAL
N53 Richting N99-Chimay		37.5	0	0	0	0	2	2
Rue de Beaumont	2		2	0	0	0	0	2
Rue de France	10		4	0	0	0	0	4
RUE DE FRANCE VERS N 53 (BEAUMONT)	5		16	0	0	0	0	16
RUE DE LA MARZELLE VERS FRANCE	41		1	0	0	0	0	1
RUE DE LA MARZELLE VERS SIVRY	41		20	3	0	0	0	23
RUE DE LA STATION VERS RN53	61		1	0	0	0	0	1
RUE DE LA VERRERIE VERS SAUTIN	4		9	2	1	1	0	13
Rue de Martinsart	27		16	4	2	1	0	23
RUE DES COMBATTANTS VERS FROIDCHAPELLE	35		8	1	0	0	0	9
RUE DES COMBATTANTS VERS RANCE	35		8	0	0	0	0	8



SNELHEIDSINBREUKEN (autosnelwegen inbegrepen) : PLAATS

2023

Sivry-Rance

Straat	Huis nr	Km paal	11-20 km/u te snel	21-30 km/u te snel	31-40 km/u te snel	>40 km/u te snel	??? km/u te snel	TOTAAL
Rue des Déportés	72		1	1	0	0	0	2
Rue des Déportés	153		1	0	0	0	0	1
RUE DES DEPORTES VERS RANCE	164		9	4	4	0	0	17
RUE DES DEPORTES VERS RANCE	88		12	4	0	0	0	16
RUE DES DEPORTES VERS SAUTIN	88		12	2	1	0	0	15
RUE MARTINSART VERS RN 53	52		17	6	2	0	0	25
RUE MARTINSART VERS SIVRY	52		7	0	0	0	0	7
TOTAAL			144	27	10	2	2	185



SNELHEIDSINBREUKEN (autosnelwegen inbegrepen) : SNELHEIDSREGIME

2023

toegelaten snelheid	0-10 km/u te snel	11-20 km/u te snel	21-30 km/u te snel	31-40 km/u te snel	>40 km/u te snel	??? km/u te snel	TOTAAL
50	8	1.369	291	74	28	0	1.770
60	90	113	36	5	3	0	247
70	1	94	29	9	4	0	137
90	80	399	120	48	22	0	669
Onbekend	6	0	0	0	0	22	28
TOTAAL	185	1.975	476	136	57	22	2.851



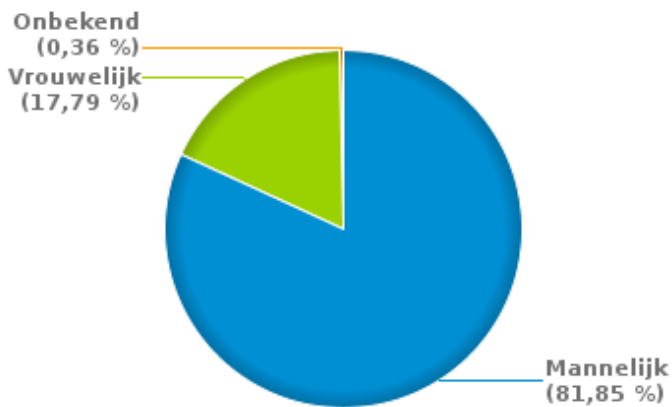
VERKEERSINBREUKEN (autosnelwegen inbegrepen) : PROFILERING

2023

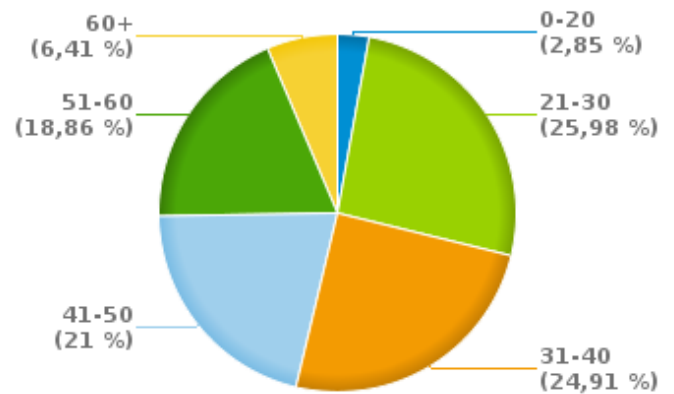
Aantal inbreuken alcohol per geslacht en per leeftijdscategorie

	Mannelijk	Vrouwelijk	Onbekend	TOTAAL
0-20	8	0	0	8
21-30	64	9	0	73
31-40	55	15	0	70
41-50	41	18	0	59
51-60	44	8	1	53
60+	18	0	0	18
TOTAAL	230	50	1	281

% Alcoholinbreuken per geslacht - 2023



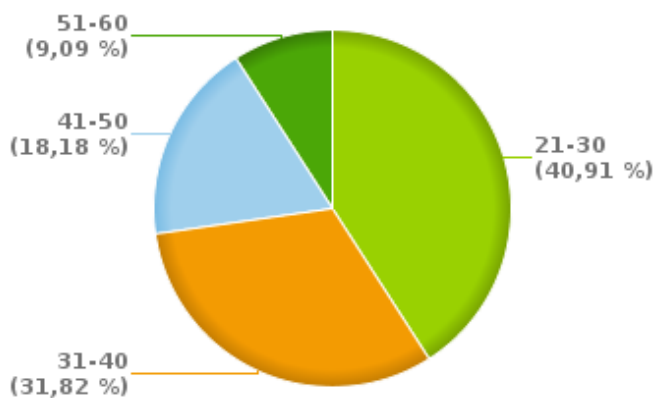
% Alcoholinbreuken per leeftijd - 2023



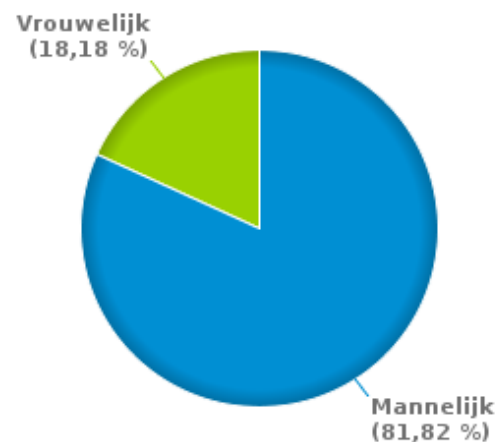
Aantal inbreuken drugs per geslacht en per leeftijdscategorie

	Mannelijk	Vrouwelijk	TOTAAL
21-30	9	0	9
31-40	5	2	7
41-50	3	1	4
51-60	1	1	2
TOTAAL	18	4	22

% Drugsinbreuken per leeftijd - 2023



% Drugsinbreuken per geslacht - 2023





VERKEERSINBREUKEN

REPORT FILTERS

Begin jaar van de inbreuken	2015
Einde jaar van de inbreuken	2023
Trimester	Trim. 1;Trim. 2;Trim. 3;Trim. 4
Datum van afsluiting van de gegevensbank	30/04/24
Politiezone	PZ BOTTE DU HAINAUT (SIVRY-RANCE)
Lokale/federale eenheid	
Op/Buiten snelweg	(autosnelwegen inbegrepen)
Vaststellende politie-eenheid	

Refresh report datum	01/07/2024 10:22:01
-----------------------------	---------------------