

**Overzicht
Verkeersinbreuken
(autosnelwegen inbegrepen)
2023**

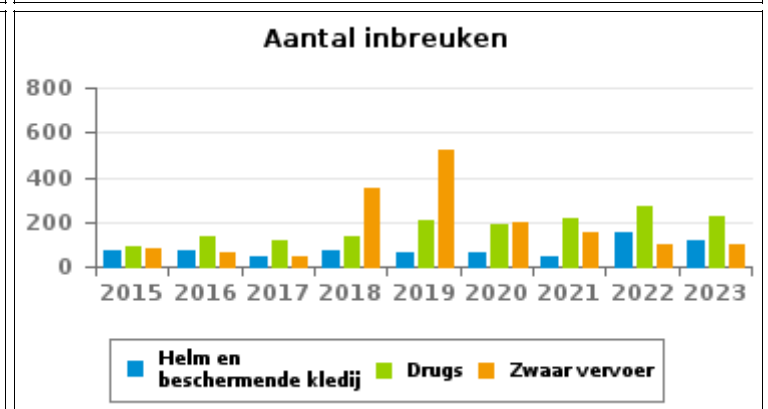
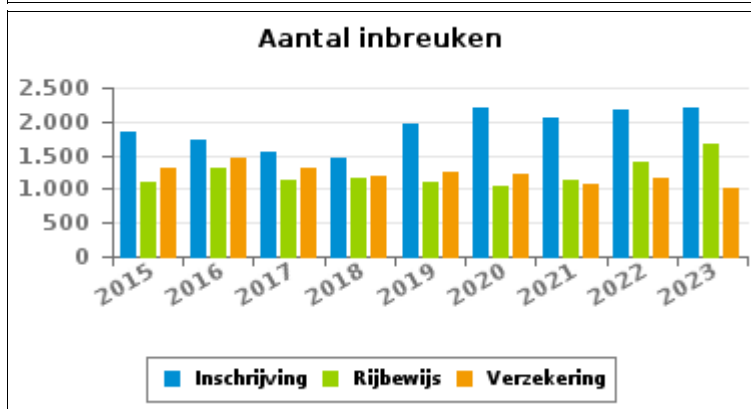
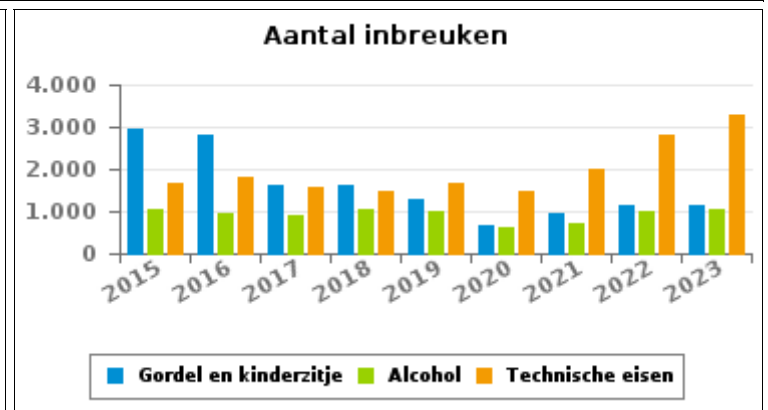
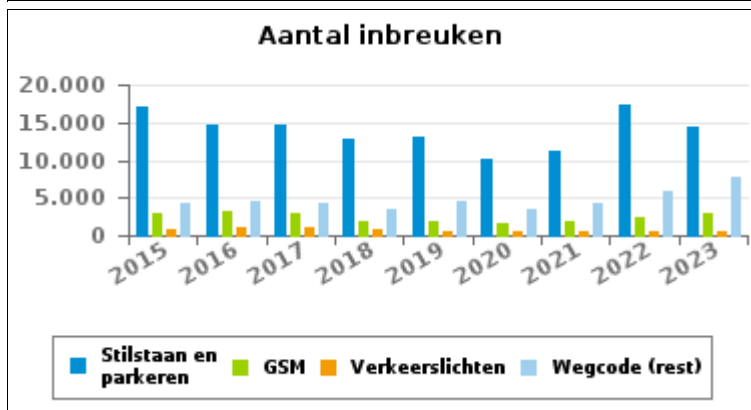
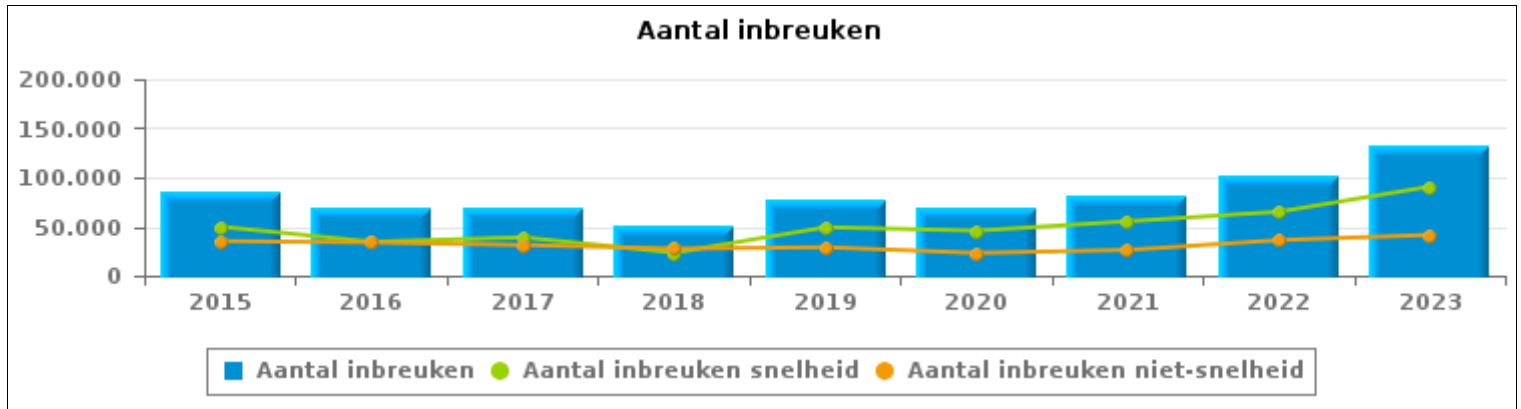
PZ CHARLEROI



VERKEERSINBREUKEN (autosnelwegen inbegrepen) : ALGEMEEN OVERZICHT

Vergelijking per jaar: 2015-2023

	2015	2016	2017	2018	2019	2020	2021	2022	2023
TOTAAL AANTAL INBREUKEN	85.110	68.400	70.288	50.936	78.313	69.007	81.615	101.364	132.369
INBREUKEN PER THEMA									
	2015	2016	2017	2018	2019	2020	2021	2022	2023
Snelheid	49.870	34.505	39.044	23.366	49.322	45.850	55.363	65.145	90.804
Stilstaan en parkeren	17.120	14.579	14.799	12.861	12.948	10.102	11.189	17.356	14.481
GSM	2.838	3.250	2.828	2.000	1.868	1.530	1.776	2.280	2.821
Helm en beschermende kledij	69	73	49	68	65	59	46	153	117
Gordel en kindersitje	2.939	2.821	1.610	1.615	1.302	655	976	1.129	1.146
Verkeerslichten	826	1.068	941	789	601	493	561	476	511
Wegcode (rest)	4.297	4.656	4.334	3.412	4.471	3.410	4.357	5.899	7.809
Alcohol	1.040	951	926	1.026	1.005	596	732	991	1.033
Drugs	87	138	120	132	207	186	213	273	221
Inschrijving	1.856	1.713	1.559	1.466	1.970	2.189	2.039	2.187	2.215
Rijbewijs	1.100	1.300	1.140	1.155	1.100	1.028	1.127	1.399	1.668
Technische eisen	1.645	1.816	1.587	1.494	1.683	1.478	2.002	2.807	3.294
Verzekering	1.320	1.454	1.298	1.195	1.238	1.225	1.069	1.150	1.006
Zwaar vervoer	85	64	47	347	525	197	154	100	96
Andere	17	11	5	10	8	9	6	11	10
Onbekend	1	1	1	0	0	0	5	8	5.137



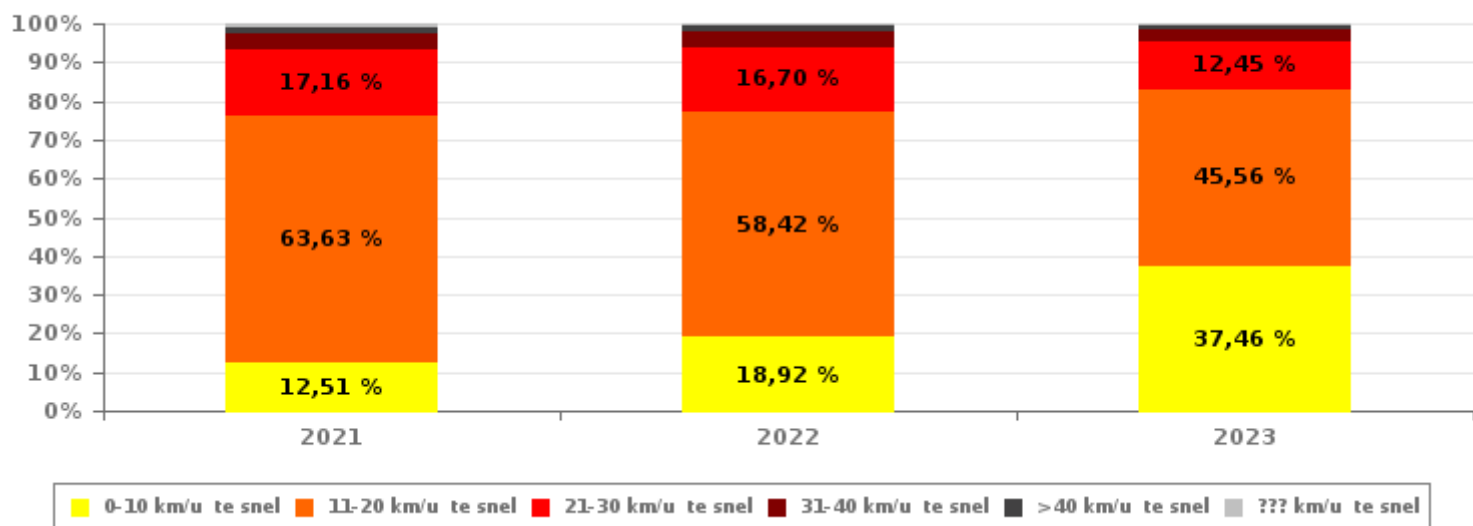


VERKEERSINBREUKEN (autosnelwegen inbegrepen) : ALGEMEEN OVERZICHT INBREUKEN PER ZWAARTEGRAAD

Vergelijking per jaar: 2015-2023

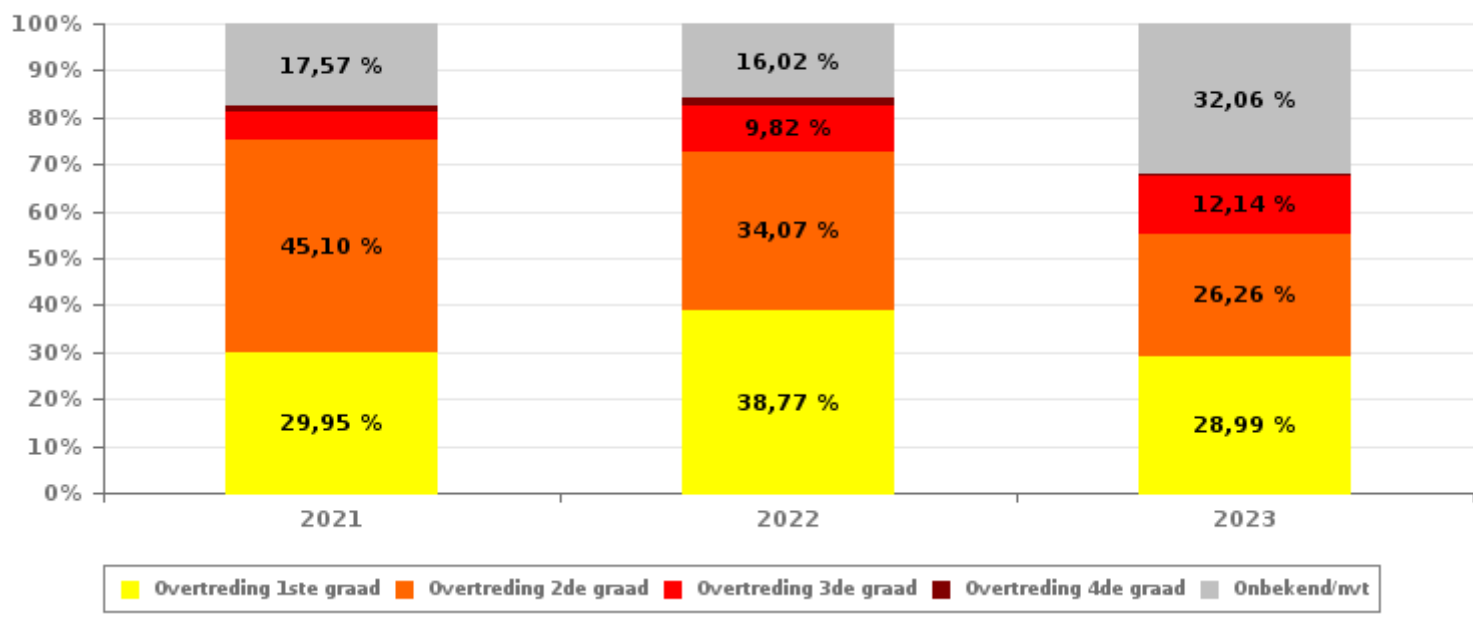
SNELHEID	2015	2016	2017	2018	2019	2020	2021	2022	2023
0-10 km/u te snel	1.280	2.458	5.720	2.285	5.103	4.679	6.926	12.325	34.016
11-20 km/u te snel	28.985	24.033	22.648	15.909	33.365	30.602	35.230	38.057	41.370
21-30 km/u te snel	11.598	5.776	7.704	3.537	7.863	7.496	9.501	10.880	11.307
31-40 km/u te snel	4.694	1.365	1.932	882	1.847	1.816	2.393	2.602	2.713
>40 km/u te snel	2.881	492	744	370	705	799	859	855	915
??? km/u te snel	432	381	296	383	439	458	454	426	483
Subtotaal SNELHEID	49.870	34.505	39.044	23.366	49.322	45.850	55.363	65.145	90.804

Aantal (snelheid) inbreuken : indeling per graad



NIET-SNELHEID	2015	2016	2017	2018	2019	2020	2021	2022	2023
1ste graad	8.793	8.055	8.656	9.897	9.859	5.682	7.863	14.042	12.051
2de graad	18.949	17.352	14.780	10.396	11.624	11.601	11.839	12.340	10.916
3de graad	2.257	2.840	2.704	2.092	1.900	1.441	1.637	3.557	5.046
4de graad	43	41	121	31	39	26	301	477	226
Onbekend/NVT	5.198	5.607	4.983	5.154	5.569	4.407	4.612	5.803	13.326
Subtotaal NIET-SNELHEID	35.240	33.895	31.244	27.570	28.991	23.157	26.252	36.219	41.565

Aantal (niet-snelheid) inbreuken : indeling per graad





VERKEERSINBREUKEN (autosnelwegen inbegrepen) : ALGEMEEN OVERZICHT

Vergelijking per maand voor het jaar 2023

	Jan	Feb	Maa	Apr	Mei	Jun	Jul	Aug	Sep	Okt	Nov	Dec	TOTAAL
TOTAAL AANTAL INBREUKEN	9.815	11.599	12.295	9.349	10.005	8.435	5.693	5.781	14.456	15.954	13.769	15.218	132.369
INBREUKEN PER THEMA	Jan	Feb	Maa	Apr	Mei	Jun	Jul	Aug	Sep	Okt	Nov	Dec	TOTAAL
Snelheid	6.314	7.912	6.837	5.062	6.861	6.003	3.617	3.423	11.045	12.001	10.109	11.620	90.804
Stilstaan en parkeren	1.862	2.186	2.647	2.474	1.242	589	539	410	554	659	617	702	14.481
GSM	169	209	285	233	287	244	218	217	234	345	207	173	2.821
Helm en beschermende kledij	2	1	2	3	11	33	13	20	22	7	1	2	117
Gordel en kinderzitje	61	93	85	107	117	125	117	98	148	90	62	43	1.146
Verkeerslichten	47	43	38	48	39	39	37	32	43	64	45	36	511
Wegcode (rest)	607	467	1.480	606	647	480	474	533	519	707	644	645	7.809
Alcohol	126	62	83	73	60	138	54	66	109	75	81	106	1.033
Drugs	20	14	34	27	26	18	9	17	17	6	8	25	221
Inschrijving	154	161	186	170	193	200	142	156	228	261	184	180	2.215
Rijbewijs	135	103	166	150	147	182	155	119	163	142	124	82	1.668
Technische eisen	240	275	334	283	285	254	224	182	303	341	297	276	3.294
Verzekering	66	65	103	95	83	113	83	78	86	91	79	64	1.006
Zwaar vervoer	3	8	15	18	5	12	7	5	11	5	2	5	96
Andere	1	0	0	0	1	2	0	0	1	1	0	4	10
Onbekend	8	0	0	0	1	3	4	425	973	1.159	1.309	1.255	5.137
INBREUKEN PER ZWAARTEGRAAD	Jan	Feb	Maa	Apr	Mei	Jun	Jul	Aug	Sep	Okt	Nov	Dec	TOTAAL
SNELHEID	Jan	Feb	Maa	Apr	Mei	Jun	Jul	Aug	Sep	Okt	Nov	Dec	TOTAAL
0-10 km/u te snel	843	1.153	1.855	1.342	685	1.459	204	272	6.417	6.801	5.561	7.424	34.016
11-20 km/u te snel	3.777	4.676	3.718	2.434	4.600	3.390	2.487	2.266	3.631	3.887	3.373	3.131	41.370
21-30 km/u te snel	1.273	1.504	931	906	1.169	854	637	647	726	961	892	807	11.307
31-40 km/u te snel	311	418	220	251	281	193	189	147	150	223	171	159	2.713
>40 km/u te snel	79	109	67	78	80	67	68	55	79	85	72	76	915
??? km/u te snel	31	52	46	51	46	40	32	36	42	44	40	23	483
Subtotaal SNELHEID	6.314	7.912	6.837	5.062	6.861	6.003	3.617	3.423	11.045	12.001	10.109	11.620	90.804
NIET-SNELHEID	Jan	Feb	Maa	Apr	Mei	Jun	Jul	Aug	Sep	Okt	Nov	Dec	TOTAAL
1ste graad	1.275	1.325	2.537	1.503	1.119	657	566	493	612	707	617	640	12.051
2de graad	1.298	1.555	1.821	1.793	938	490	388	412	644	656	515	406	10.916
3de graad	358	356	490	421	469	405	361	383	395	576	416	416	5.046
4de graad	50	19	10	29	11	15	7	26	9	23	17	10	226
Onbekend/NVT	520	432	600	541	607	865	754	1.044	1.751	1.991	2.095	2.126	13.326
Subtotaal NIET-SNELHEID	3.501	3.687	5.458	4.287	3.144	2.432	2.076	2.358	3.411	3.953	3.660	3.598	41.565



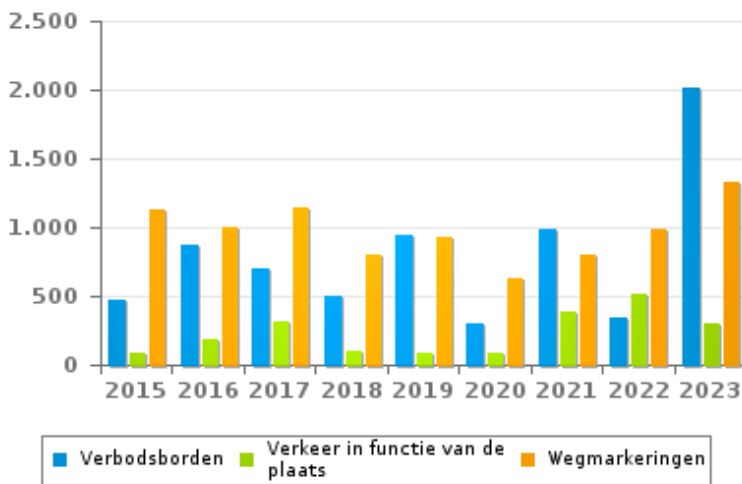
VERKEERSINBREUKEN (autosnelwegen inbegrepen) : ALGEMEEN OVERZICHT (DETAIL)

Vergelijking per jaar: 2015-2023

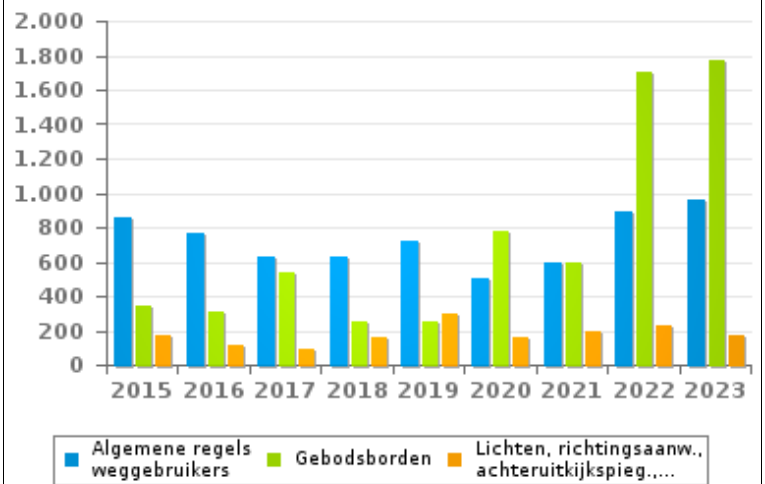
Wegcode(rest)

	2015	2016	2017	2018	2019	2020	2021	2022	2023
Wegmarkeringen	1.130	999	1.140	804	934	635	801	986	1.323
Verbodsborden	477	869	707	502	949	302	983	348	2.020
Algemene regels weggebruikers	854	765	625	632	722	504	595	894	963
Gebodsborden	340	311	535	257	252	774	593	1.704	1.769
Rijbewegingen	617	467	391	421	580	432	365	709	571
Voorrang	337	683	262	272	355	289	190	260	427
Verkeer in functie van de plaats	89	188	311	96	80	82	385	519	295
Lichten, richtingsaanw., achteruitkijkspieg.,....	176	112	97	161	295	159	189	225	173
Bevelen van bevoegde personen	83	83	83	91	101	80	68	61	61
Lading van goederen (Wegcode)	56	50	39	61	78	73	84	93	92
Gedrag tov bepaalde weggebruikers	80	71	66	64	76	44	70	54	57
Vervoer van personen (Wegcode)	53	52	68	41	41	25	24	37	50
Wegcode: andere	5	6	10	10	8	11	10	9	8
TOTAAL	4.297	4.656	4.334	3.412	4.471	3.410	4.357	5.899	7.809

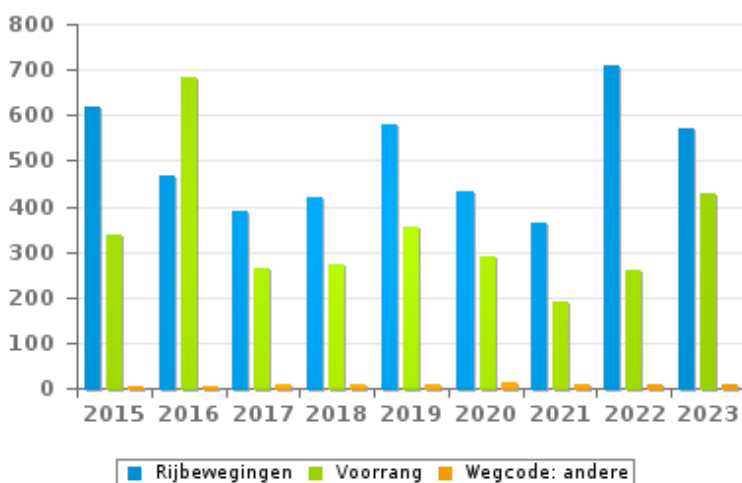
Aantal inbreuken



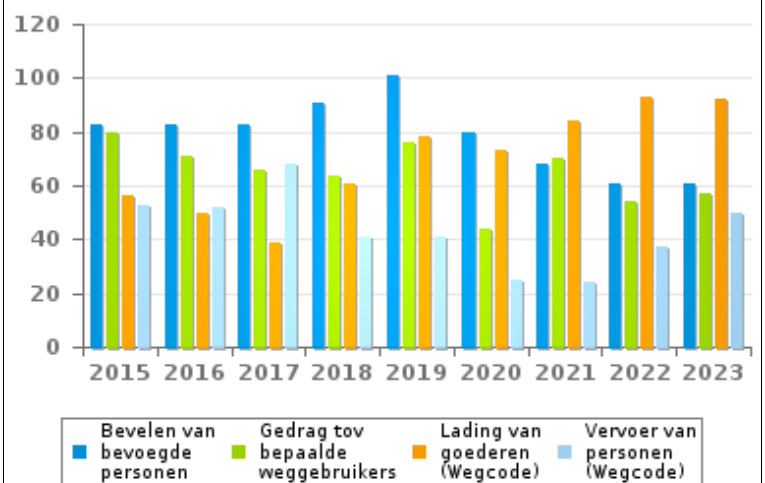
Aantal inbreuken



Aantal inbreuken



Aantal inbreuken





VERKEERSINBREUKEN (autosnelwegen inbegrepen) : TOP 5

2023

Alle inbreuken

Thema	Wetsartikel	Aantal inbreuken	% (*)
Snelheid	(Opgelet: de onderstaande overtreding is alleen geldig voor Waals Gewest) Art. 11.2.1°- b). Buiten de bebouwde kommen is de snelheid beperkt tot 120 km per uur [...] op de openbare wegen verdeeld in vier of meer rijstroken waarvan er ten minste twee bestemd zijn voor iedere rijrichting, voor zover de rijrichtingen anders dan door wegmarkeringen gescheiden zijn [...]. De lagere snelheidsbeperkingen opgelegd door het verkeersbord C43 of voortvloeiend uit artikel 11.3. blijven van toepassing. Art. 5. De weggebruikers moeten de verkeerslichten, verkeersborden en wegmarkeringen in acht nemen wanneer deze regelmatig zijn naar de vorm, voldoende zichtbaar zijn en overeenkomstig de voorschriften van [...] [Wegcode]. Art. 68.3. [...] Bord C43 [met de vermelding 70]: Vanaf het verkeersbord tot het volgend kruispunt [of verkeersbord C45], verbod te rijden met een grotere snelheid dan [70 km per uur] [...].	36.228	27,37 %
Snelheid	(Opgelet: de onderstaande overtreding is alleen geldig voor Waals Gewest) Art. 11.1. Binnen de bebouwde kommen is de snelheid beperkt tot 50 km per uur [...].	20.739	15,67 %
Snelheid	(Opgelet: de onderstaande overtreding is alleen geldig voor Waals Gewest) Art. 22quater. Binnen de zones afgebakend door de verkeersborden F4a en F4b is de snelheid beperkt tot 30 km per uur.	12.572	9,50 %
Snelheid	Snelheid / Autosnelwegen / Bord C43 - 70 km/u (buiten werken). Art. 11.2.1°- a). Buiten de bebouwde kommen is de snelheid beperkt tot 120 km per uur op de autosnelwegen [...]. De lagere snelheidsbeperkingen opgelegd door het verkeersbord C43 of voortvloeiend uit artikel 11.3. blijven van toepassing. Art. 5. De weggebruikers moeten de verkeerslichten, verkeersborden en wegmarkeringen in acht nemen wanneer deze regelmatig zijn naar de vorm, voldoende zichtbaar zijn en overeenkomstig de voorschriften van [...] [het algemeen] reglement [op de politie van het wegverkeer en van het gebruik van de openbare weg] zijn aangebracht. Art. 68.3. [...] Bord C43 [met de vermelding 70]: Vanaf het verkeersbord tot [...] [verkeersbord C45], verbod te rijden met een grotere snelheid dan [70 km per uur] [...].	9.565	7,23 %
Snelheid	(Opgelet: de onderstaande overtreding is alleen geldig voor Waals Gewest) Snelheid / In de nabijheid van een werk op een autosnelweg / Bord C43 - 70 km/u. Art. 11.2.1°- a). Buiten de bebouwde kommen is de snelheid beperkt tot 120 km per uur op de autosnelwegen [...]. De lagere snelheidsbeperkingen opgelegd door het verkeersbord C43 of voortvloeiend uit artikel 11.3. blijven van toepassing. Art. 5. De weggebruikers moeten de verkeerslichten, verkeersborden en wegmarkeringen in acht nemen wanneer deze regelmatig zijn naar de vorm, voldoende zichtbaar zijn en overeenkomstig de voorschriften van [...] [het algemeen] reglement [op de politie van het wegverkeer en van het gebruik van de openbare weg] zijn aangebracht. Art. 68.3. [...] Bord C43 [met de vermelding 70]: Vanaf het verkeersbord tot [...] [verkeersbord C45], verbod te rijden met een grotere snelheid dan [70 km per uur] [...].	6.813	5,15 %



VERKEERSINBREUKEN (autosnelwegen inbegrepen) : TOP 5

2023

4de graadsinbreuken

Thema	Wetsartikel	Aantal inbreuken	% (*)
Wegcode (rest)	De overtreding op de hierna vermelde bepalingen wordt beschouwd als overtreding van 4de graad krachtens artikel 4.4° van KB 30-09-2005 : Art. 20.3.2°. Het is verboden zich op een overweg te begeven wanneer de rode knipperlichten branden.	92	0,07 %
Wegcode (rest)	De overtreding op de hierna vermelde bepalingen wordt beschouwd als overtreding van 4de graad krachtens artikel 4.4° van KB 30-09-2005 : Art. 20.3.1°. Het is verboden zich op een overweg te begeven wanneer de slagbomen in beweging of gesloten zijn.	61	0,05 %
Wegcode (rest)	De overtreding op de hierna vermelde bepalingen wordt beschouwd als overtreding van 4de graad krachtens artikel 4.4° van KB 30-09-2005 : Art. 20.3.3°. Het is verboden zich op een overweg te begeven wanneer het geluidssein werkt.	57	0,04 %
Wegcode (rest)	De overtreding op de hierna vermelde bepalingen wordt beschouwd als overtreding van 4de graad krachtens artikel 4.5° van KB 30-09-2005 : Art. 21.4.3° Op autosnelwegen is het verboden: achteruit te rijden of te rijden in de tegenovergestelde rijrichting.	5	0,00 %
Wegcode (rest)	De overtreding op de hierna vermelde bepalingen wordt beschouwd als overtreding van 4de graad krachtens artikel 4.7° van KB 30-09-2005 : Art. 50. Behoudens speciale toelating van de wettelijke gemachtigde overheid zijn verboden op de openbare weg, alle snelheids- en sportwedstrijden, inzonderheid snelheids-, regelmatigheids- of behendigheidsritten of -wedstrijden.	5	0,00 %

(*) % ten opzichte van totaal aantal inbreuken



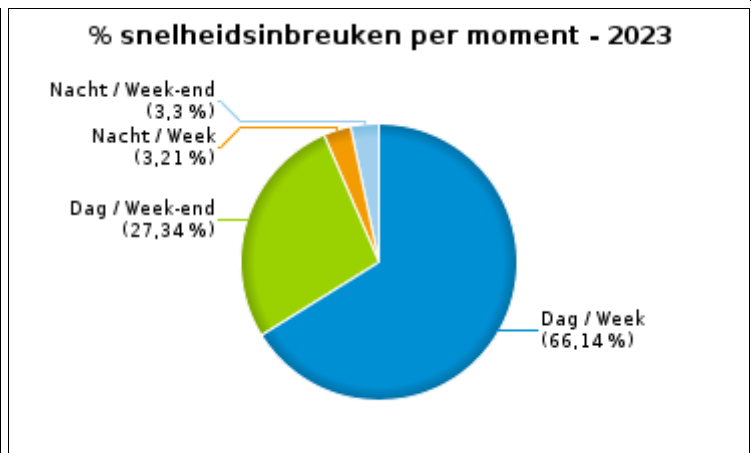
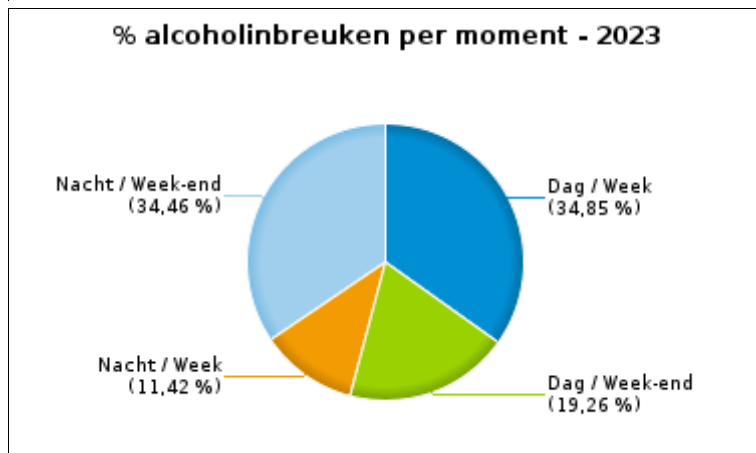
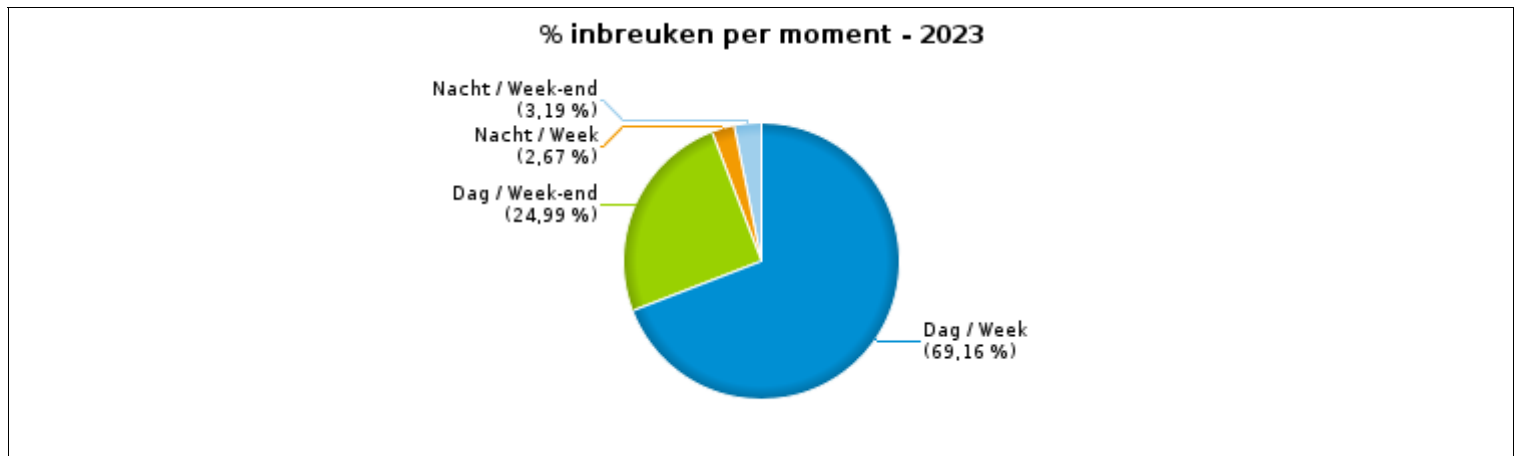
VERKEERSINBREUKEN (autosnelwegen inbegrepen) : MOMENT

Aantal inbreuken per moment van de week 2023

	Week			Week-end			TOTAAL
	Dag	Nacht	Subtotaal	Dag	Nacht	Subtotaal	
Snelheid	60.062	2.917	62.979	24.825	3.000	27.825	90.804
Stilstaan en parkeren	11.182	68	11.250	3.073	158	3.231	14.481
GSM	2.402	7	2.409	386	26	412	2.821
Helm en beschermende kledij	91	1	92	23	2	25	117
Gordel en kinderzitje	831	2	833	279	34	313	1.146
Verkeerslichten	369	15	384	100	27	127	511
Wegcode (rest)	6.223	86	6.309	1.309	191	1.500	7.809
Alcohol	360	118	478	199	356	555	1.033
Drugs	130	16	146	56	19	75	221
Inschrijving	1.482	96	1.578	543	94	637	2.215
Rijbewijs	1.045	71	1.116	419	133	552	1.668
Technische eisen	2.442	72	2.514	686	94	780	3.294
Verzekering	624	59	683	260	63	323	1.006
Zwaar vervoer	91	0	91	1	4	5	96
Andere	2	2	4	2	4	6	10
Onbekend	4.204	0	4.204	918	15	933	5.137
TOTAAL	91.540	3.530	95.070	33.079	4.220	37.299	132.369

Weekend: van vrijdag 22.00u tot maandag 06.00u
Week: van maandag 06.00u tot vrijdag 22.00u

Dag: van 06.00u tot 22.00u
Nacht: van 22.00u tot 06.00u





SNELHEIDSINBREUKEN (autosnelwegen inbegrepen) : PLAATS

2023

Charleroi

Straat	Huis nr	Km paal	0-10 km/u te snel	11-20 km/u te snel	21-30 km/u te snel	31-40 km/u te snel	>40 km/u te snel	??? km/u te snel	TOTAAL
A054 VERS CHARLEROI		23.3	0	731	69	6	0	0	806
A 054 VERS NIVELLES		18.2	1	653	399	86	28	0	1.167
A054 VERS NIVELLES		17.7	0	8	1	0	0	0	9
A15-E42 Richting Bergen		78.3	3	2	1	0	0	0	6
A15-E42 Richting Bergen Oprit 16 Brussel			0	0	0	0	0	3	3
A15-E42 Richting Luik		79.0	0	1	0	0	0	0	1
A15-E42 Richting Luik		80.6	0	0	0	0	0	1	1
A15-E42 Richting Luik Oprit 16			0	0	0	0	0	1	1
A503 Richting R3 N577			0	0	0	0	0	5	5
A503 Richting R3 N577		2.1	0	0	0	0	0	1	1
A503 Richting R3 N577		3.5	0	0	0	0	0	1	1
A503 Richting R3 N577 Oprit 32		0.6	0	0	0	0	0	1	1
A503 Richting R9		1.9	0	602	313	97	13	0	1.025
A503 Richting R9		2	0	136	44	5	1	0	186
A503 Richting R9		0.4	0	96	30	5	2	0	133
A503 Richting R9	*	0.5	0	40	15	3	0	0	58
A503 Richting R9			0	0	1	0	0	8	9
A503 Richting R9		1.5	0	0	1	0	0	2	3
A503 Richting R9		0.5	0	0	0	0	0	1	1
A503 Richting R9		0.9	0	0	0	0	0	1	1
A503 Richting R9		1.0	0	0	0	0	0	1	1
A503 Richting R9		1.2	0	0	1	0	0	0	1
A503 Richting R9		1.4	0	0	1	0	0	0	1
A503 Richting R9		1.8	0	0	0	0	0	1	1
A503 Richting R9 Oprit 33		0.5	0	0	0	0	0	1	1
A503 VERS CHARLEROI		2	0	2.589	1.138	268	46	0	4.041
A503 VERS CHARLEROI		0.4	0	480	168	38	12	0	698
A 503 VERS MONT-SUR-MARCHIENNE		1.9	0	385	216	49	8	0	658



SNELHEIDSINBREUKEN (autosnelwegen inbegrepen) : PLAATS

2023

Charleroi

Straat	Huis nr	Km paal	0-10 km/u te snel	11-20 km/u te snel	21-30 km/u te snel	31-40 km/u te snel	>40 km/u te snel	??? km/u te snel	TOTAAL
A54 DIRECTION CHARLEROI (R9)	*	23.1	0	526	136	17	4	0	683
A54 DIRECTION CHARLEROI R9		23.1	0	79	22	2	1	0	104
A54 Richting Charleroi		1.9	0	3.828	1.808	518	139	0	6.293
A54 Richting Charleroi		23.1	0	1.038	234	86	3	0	1.361
A54 Richting Charleroi		0.5	0	127	47	11	0	0	185
A54 Richting Charleroi		23.3	0	55	10	0	0	1	66
A54 Richting Charleroi			0	0	0	0	0	9	9
A54 Richting Charleroi		16.7	0	0	0	0	0	2	2
A54 Richting Charleroi		20.1	0	0	0	0	0	2	2
A54 Richting Charleroi		21.2	0	0	0	0	0	2	2
A54 Richting Charleroi Afrit 26			0	0	0	0	0	1	1
A54 Richting Nijvel		18.2	0	3	187	48	5	1	244
A54 Richting Nijvel			0	0	0	0	0	9	9
A54 Richting Nijvel		21.5	0	0	1	0	0	2	3
A54 Richting Nijvel		20.7	0	0	0	0	0	2	2
A54 Richting Nijvel		17.0	0	0	0	1	0	0	1
A54 Richting Nijvel		18.0	0	0	0	0	0	1	1
A54 Richting Nijvel		19.9	0	0	0	0	0	1	1
A54 Richting Nijvel		20.0	0	0	0	0	0	1	1
A54 Richting Nijvel		22.3	0	0	0	0	0	1	1
A54 Richting Nijvel		23.0	0	0	0	0	0	1	1
A54 Richting Nijvel		23.3	0	0	0	0	0	1	1
A54 Richting Nijvel Afrit 24 Jumet			0	0	0	0	0	1	1
A54 Richting Nijvel Afrit 25			0	0	0	0	0	1	1
A54 Richting Nijvel Afrit 26		0.0	0	0	1	0	0	0	1
Allée Verte			0	0	0	0	0	1	1
Avenue Arille Carlier	1		0	0	0	0	0	1	1
Avenue Caporal Alain Debatty			134	289	41	7	1	1	473



SNELHEIDSINBREUKEN (autosnelwegen inbegrepen) : PLAATS

2023

Charleroi

Straat	Huis nr	Km paal	0-10 km/u te snel	11-20 km/u te snel	21-30 km/u te snel	31-40 km/u te snel	>40 km/u te snel	??? km/u te snel	TOTAAL
Avenue Caporal Alain Debatty	360		18	33	3	1	0	0	55
Avenue Caporal Alain Debatty	BK2		21	29	4	0	0	0	54
Avenue Caporal Alain Debatty	60		6	17	2	0	0	0	25
Avenue Caporal Alain Debatty	2		0	19	2	1	0	0	22
Avenue Caporal Alain Debatty	BK4.5		0	13	4	1	0	0	18
Avenue Caporal Alain Debatty	BK 3.		1	11	1	1	0	0	14
Avenue Caporal Alain Debatty	390		0	9	0	0	0	0	9
Avenue de Philippeville	223		0	10	3	1	0	0	14
Avenue de Philippeville			0	0	0	0	0	3	3
Avenue des Alliés			0	0	0	0	0	1	1
Avenue des Etats-Unis	40		0	0	0	0	0	2	2
Avenue du Centenaire (Montignies sur Sambre)	304		12	21	4	2	1	0	40
Avenue du Centenaire (Montignies sur Sambre)	274B		20	3	1	0	0	0	24
Avenue du Centenaire (Montignies sur Sambre)	301		0	16	1	0	0	0	17
Avenue du Centenaire (Montignies sur Sambre)	254		8	2	1	0	1	0	12
Avenue du Centenaire (Montignies sur Sambre)	274/B		0	6	2	0	0	0	8
Avenue du Centenaire (Montignies sur Sambre)	274C		0	4	0	1	0	0	5
Avenue du Centenaire (Montignies sur Sambre)	246		0	1	0	0	0	0	1
Avenue Eugène Mascaux	692		1	2	0	0	0	0	3
Avenue Eugène Mascaux			0	0	0	0	0	3	3
Avenue Eugène Mascaux	462		0	0	0	0	0	2	2
Avenue Eugène Mascaux	103		0	0	0	0	0	1	1
Avenue Eugène Mascaux	561		0	0	0	0	0	1	1
Avenue Eugène Mascaux	710		0	1	0	0	0	0	1
Avenue Général Michel			0	0	0	0	0	6	6
Avenue Général Michel	3		0	0	0	0	0	1	1
Avenue Pastur			0	0	0	0	0	1	1
Avenue Paul Pastur (Mont sur Marchienne)	333		49	142	19	5	3	0	218



SNELHEIDSINBREUKEN (autosnelwegen inbegrepen) : PLAATS

2023

Charleroi

Straat	Huis nr	Km paal	0-10 km/u te snel	11-20 km/u te snel	21-30 km/u te snel	31-40 km/u te snel	>40 km/u te snel	??? km/u te snel	TOTAAL
Avenue Paul Pastur (Mont sur Marchienne)	367		1	111	16	3	4	0	135
Avenue Paul Pastur (Mont sur Marchienne)	347		2	47	9	3	0	0	61
Avenue Paul Pastur (Mont sur Marchienne)	337		1	22	2	0	1	0	26
Avenue Paul Pastur (Mont sur Marchienne)	375		1	9	1	0	0	0	11
Avenue Paul Pastur (Mont sur Marchienne)	404		0	8	1	1	1	0	11
Avenue Paul Pastur (Mont sur Marchienne)	382		0	8	1	0	0	0	9
Avenue Paul Pastur (Mont sur Marchienne)	386		0	8	0	1	0	0	9
Avenue Paul Pastur (Mont sur Marchienne)	396		0	7	1	0	1	0	9
Avenue Paul Pastur (Mont sur Marchienne)	331		0	8	0	0	0	0	8
Avenue Paul Pastur (Mont sur Marchienne)	377		2	5	0	1	0	0	8
Avenue Paul Pastur (Mont sur Marchienne)	343		0	6	1	0	0	0	7
Avenue Paul Pastur (Mont sur Marchienne)	120		0	2	0	0	0	0	2
Avenue Paul Pastur (Mont sur Marchienne)	108		0	0	0	0	0	1	1
Avenue Paul Pastur (Mont sur Marchienne)	19		0	0	0	0	0	1	1
Avenue Paul Pastur (Mont sur Marchienne)			0	0	0	0	0	1	1
Boulevard Alfred de Fontaine			0	0	0	0	0	1	1
Boulevard Audent			0	0	0	0	0	4	4
Boulevard Audent	10		0	0	0	0	0	1	1
Boulevard Audent	20		0	0	0	0	0	1	1
Boulevard Audent	26		0	0	0	0	0	1	1
Boulevard Frans Dewandre			0	0	0	0	0	3	3
Boulevard Jacques Bertrand			0	0	0	0	0	1	1
Boulevard Joseph Tirou			0	0	0	0	0	5	5
Boulevard Joseph Tirou	123		0	0	0	0	0	1	1
Boulevard Paul Janson			0	0	0	0	0	2	2
Boulevard Pierre Mayence	16		0	0	0	0	0	1	1
Boulevard Pierre Mayence			0	0	0	0	0	1	1
BOULEVARD THIROU VERS CHARLEROI-CENTRE	-		26	1.157	208	32	8	0	1.431



SNELHEIDSINBREUKEN (autosnelwegen inbegrepen) : PLAATS

2023

Charleroi

Straat	Huis nr	Km paal	0-10 km/u te snel	11-20 km/u te snel	21-30 km/u te snel	31-40 km/u te snel	>40 km/u te snel	??? km/u te snel	TOTAAL
BOULEVARD THIROU VERS COUILLET	-		4	163	32	1	1	0	201
Boulevard Zoé Drion			0	0	0	0	0	4	4
Chaussée de Bruxelles (Dampremy)	52		0	6	0	0	0	0	6
Chaussée de Bruxelles (Dampremy)			0	0	0	0	0	6	6
Chaussée de Bruxelles (Dampremy)	103		0	3	0	0	0	0	3
Chaussée de Bruxelles (Dampremy)	114		0	0	0	0	0	1	1
Chaussée de Bruxelles (Dampremy)	119		0	0	0	0	0	1	1
Chaussée de Bruxelles (Jumet)	358		0	0	0	0	0	1	1
Chaussée de Bruxelles (Jumet)			0	0	0	0	0	1	1
Chaussée de Bruxelles (Lodelinsart)			0	0	0	0	0	2	2
Chaussée de Charleroi	127		4	190	20	2	1	0	217
Chaussée de Charleroi	145		32	13	1	1	0	0	47
Chaussée de Charleroi	109		0	24	3	2	0	0	29
Chaussée de Charleroi	155		20	7	1	0	0	0	28
Chaussée de Charleroi	135		16	2	1	0	0	0	19
Chaussée de Charleroi	101		0	15	1	1	0	0	17
Chaussée de Charleroi	103		0	11	4	0	0	0	15
Chaussée de Charleroi	87		0	10	1	1	0	0	12
Chaussée de Charleroi	141		0	9	1	1	0	0	11
Chaussée de Charleroi	100		0	9	0	1	0	0	10
Chaussée de Charleroi	113		0	5	4	0	0	0	9
Chaussée de Charleroi	95		0	8	1	0	0	0	9
Chaussée de Charleroi	84		0	3	2	1	1	0	7
Chaussée de Charleroi	111		0	4	0	0	0	0	4
Chaussée de Châtelet (Gilly)	54		1	20	3	0	1	0	25
Chaussée de Châtelet (Gilly)	182		0	6	1	0	0	0	7
Chaussée de Châtelet (Gilly)			0	0	0	0	0	1	1
Chaussée de Châtelet (Lodelinsart)	54		32	7	4	2	0	0	45



SNELHEIDSINBREUKEN (autosnelwegen inbegrepen) : PLAATS

2023

Charleroi

Straat	Huis nr	Km paal	0-10 km/u te snel	11-20 km/u te snel	21-30 km/u te snel	31-40 km/u te snel	>40 km/u te snel	??? km/u te snel	TOTAAL
Chaussée de Châtelet (Lodelinsart)	52		31	11	2	0	0	0	44
Chaussée de Châtelet (Lodelinsart)	65		6	26	2	0	1	0	35
Chaussée de Châtelet (Lodelinsart)			0	0	0	0	0	3	3
Chaussée de Châtelet (Lodelinsart)	38		0	0	1	0	0	0	1
Chaussée de Châtelet (Lodelinsart)	413		0	0	0	0	0	1	1
Chaussée de Châtelineau	291		35	43	9	2	1	0	90
Chaussée de Châtelineau	285		0	21	8	1	0	0	30
Chaussée de Châtelineau	293		0	21	4	0	0	0	25
Chaussée de Châtelineau	267		0	12	1	0	1	0	14
Chaussée de Châtelineau	493		1	5	1	1	0	0	8
Chaussée de Châtelineau	289		0	5	0	0	0	0	5
Chaussée de Châtelineau	263		0	1	1	0	1	0	3
Chaussée de Courcelles	23		0	35	5	4	1	0	45
Chaussée de Courcelles	21		0	14	2	0	1	0	17
Chaussée de Courcelles	44		0	13	4	0	0	0	17
Chaussée de Courcelles	25		0	8	4	3	0	0	15
Chaussée de Courcelles	65		0	9	0	0	0	0	9
Chaussée de Courcelles			0	0	0	0	0	3	3
Chaussée de Fleurus (Gilly)	246		214	67	7	4	0	0	292
Chaussée de Fleurus (Gilly)	242		102	29	1	1	0	0	133
Chaussée de Fleurus (Gilly)	252		63	29	6	0	0	0	98
Chaussée de Fleurus (Gilly)	243		58	16	2	0	0	0	76
Chaussée de Fleurus (Gilly)	250		46	19	2	0	0	0	67
Chaussée de Fleurus (Gilly)	449		29	24	2	1	2	0	58
Chaussée de Fleurus (Gilly)	517		41	8	1	0	0	0	50
Chaussée de Fleurus (Gilly)	274		16	19	4	1	0	0	40
Chaussée de Fleurus (Gilly)	360		1	32	1	2	2	0	38
Chaussée de Fleurus (Gilly)	280		3	14	9	4	1	0	31



SNELHEIDSINBREUKEN (autosnelwegen inbegrepen) : PLAATS

2023

Charleroi

Straat	Huis nr	Km paal	0-10 km/u te snel	11-20 km/u te snel	21-30 km/u te snel	31-40 km/u te snel	>40 km/u te snel	??? km/u te snel	TOTAAL
Chaussée de Fleurus (Gilly)	521		18	6	0	0	0	0	24
Chaussée de Fleurus (Gilly)	439		1	14	2	0	1	0	18
Chaussée de Fleurus (Gilly)	356		0	15	1	0	1	0	17
Chaussée de Fleurus (Gilly)	451		5	8	2	0	1	0	16
Chaussée de Fleurus (Gilly)	389		0	11	1	1	1	0	14
Chaussée de Fleurus (Gilly)	461		1	7	6	0	0	0	14
Chaussée de Fleurus (Gilly)	443		0	6	4	0	0	0	10
Chaussée de Fleurus (Gilly)	457		0	7	3	0	0	0	10
Chaussée de Fleurus (Gilly)	383		0	6	3	0	0	0	9
Chaussée de Fleurus (Gilly)	260		7	1	0	0	0	0	8
Chaussée de Fleurus (Gilly)	240		4	2	1	0	0	0	7
Chaussée de Fleurus (Gilly)	393		0	3	3	1	0	0	7
Chaussée de Fleurus (Gilly)	376		0	5	1	0	0	0	6
Chaussée de Fleurus (Gilly)	370		0	2	1	0	0	0	3
Chaussée de Fleurus (Gilly)	148		0	0	0	0	0	2	2
Chaussée de Fleurus (Gilly)	467		0	1	0	0	1	0	2
Chaussée de Fleurus (Gosselies)			0	0	0	0	0	1	1
CHAUSSEE DE FLEURUS VERS CHARLEROI	279		7	17	2	1	1	0	28
CHAUSSEE DE FLEURUS VERS FLEURUS	279		9	25	10	3	4	0	51
Chaussée de Gilly (Jumet)	68		0	11	3	0	0	0	14
Chaussée de Gilly (Jumet)	70		0	5	1	0	0	0	6
Chaussée de Gilly (Jumet)	64		0	3	0	0	0	0	3
Chaussée de Gilly (Jumet)	80		0	3	0	0	0	0	3
Chaussée de Gilly (Ransart)	191		38	37	6	1	0	0	82
Chaussée de Gilly (Ransart)	195		31	27	7	4	1	0	70
Chaussée de Gilly (Ransart)	51		12	11	3	2	0	0	28
Chaussée de Gilly (Ransart)	134		1	4	4	0	0	0	9
Chaussée de Gilly (Ransart)	183		0	5	1	0	1	0	7



SNELHEIDSINBREUKEN (autosnelwegen inbegrepen) : PLAATS

2023

Charleroi

Straat	Huis nr	Km paal	0-10 km/u te snel	11-20 km/u te snel	21-30 km/u te snel	31-40 km/u te snel	>40 km/u te snel	??? km/u te snel	TOTAAL
Chaussée de Gilly (Ransart)	57		0	3	2	0	0	0	5
Chaussée de Gilly (Ransart)	49 A		0	1	0	0	0	0	1
Chaussée de Gilly (Ransart)			0	0	0	0	0	1	1
CHAUSSEE DE GILLY VERS JUMET	65		27	48	7	0	1	0	83
CHAUSSEE DE GILLY VERS RANSART	65		14	40	9	3	1	0	67
Chaussée de Gosselies	31		3	11	2	1	1	0	18
Chaussée de Gosselies	33		1	12	1	2	0	0	16
Chaussée de Lodelinsart	387		135	43	4	0	0	0	182
Chaussée de Lodelinsart	357		28	22	2	0	0	0	52
Chaussée de Lodelinsart	361		16	1	1	0	0	0	18
Chaussée de Lodelinsart	363		0	14	3	0	0	0	17
Chaussée de Lodelinsart	353		0	9	1	0	0	0	10
Chaussée de Lodelinsart	351		0	3	0	1	0	0	4
Chaussée de Lodelinsart			0	0	0	0	0	4	4
Chaussée de Lodelinsart	369		0	3	0	0	0	0	3
Chaussée de Lodelinsart	206		0	0	0	0	0	1	1
Chaussée de Montigny	131		35	9	4	0	0	0	48
Chaussée de Montigny	281		0	31	9	3	2	1	46
Chaussée de Montigny	309		1	9	3	2	0	0	15
Chaussée de Montigny	291		0	10	2	0	0	0	12
Chaussée de Montigny	307		0	10	0	0	0	0	10
Chaussée de Montigny	273		7	2	0	0	0	0	9
Chaussée de Montigny			0	0	0	0	0	3	3
Chaussée de Montigny	303		1	1	0	0	0	0	2
Chaussée de Montigny	155		0	1	0	0	0	0	1
Chaussée de Montigny	178		0	1	0	0	0	0	1
Chaussée de Montigny	263		0	0	0	1	0	0	1
Chaussée de Namur			0	0	0	0	0	1	1



SNELHEIDSINBREUKEN (autosnelwegen inbegrepen) : PLAATS

2023

Charleroi

Straat	Huis nr	Km paal	0-10 km/u te snel	11-20 km/u te snel	21-30 km/u te snel	31-40 km/u te snel	>40 km/u te snel	??? km/u te snel	TOTAAL
Chaussée de Ransart	196		58	14	1	0	0	0	73
Chaussée de Ransart	217		49	15	2	0	0	0	66
Chaussée de Ransart	192		23	12	1	0	0	0	36
Chaussée de Ransart	203		21	9	0	0	0	0	30
Chaussée de Ransart	303		5	13	2	0	2	0	22
Chaussée de Ransart	339		0	6	0	0	0	0	6
Chaussée de Ransart			0	0	0	0	0	1	1
CHAUSSEE DE RANSART VERS GILLY	296		3	7	5	1	0	0	16
CHAUSSEE DE RANSART VERS RANSART	296		0	10	4	2	0	0	16
Chaussée de Thuin	197		59	293	51	13	3	0	419
Chaussée de Thuin	195		105	145	23	1	0	0	274
Chaussée de Thuin	164		92	76	9	2	0	0	179
Chaussée de Thuin	193		6	122	11	3	0	0	142
Chaussée de Thuin	207		2	69	6	1	1	0	79
Chaussée de Thuin	189		3	43	4	4	0	0	54
Chaussée de Thuin	166		0	38	6	0	0	0	44
Chaussée de Thuin	227		0	28	5	3	2	0	38
Chaussée de Thuin	203		0	27	4	2	0	0	33
Chaussée de Thuin	219		1	20	5	0	0	0	26
Chaussée de Thuin	117		0	19	1	0	0	0	20
Chaussée de Thuin	154		0	12	5	0	0	0	17
Chaussée de Thuin	217		0	16	0	0	1	0	17
Chaussée de Thuin	123		1	11	3	0	0	0	15
Chaussée de Thuin	185		0	10	4	0	0	0	14
Chaussée de Thuin	175		0	9	2	0	0	0	11
Chaussée de Thuin	162		0	8	2	0	0	0	10
Chaussée de Thuin	158		0	7	0	0	0	0	7
Chaussée de Thuin	119		0	3	2	0	0	0	5



SNELHEIDSINBREUKEN (autosnelwegen inbegrepen) : PLAATS

2023

Charleroi

Straat	Huis nr	Km paal	0-10 km/u te snel	11-20 km/u te snel	21-30 km/u te snel	31-40 km/u te snel	>40 km/u te snel	??? km/u te snel	TOTAAL
Chaussée de Thuin	177		3	1	0	0	0	0	4
Chaussée du Château Mondron	102		272	82	11	2	1	0	368
Chaussée du Château Mondron	108		142	54	9	0	0	0	205
Chaussée du Château Mondron	100		137	31	0	0	0	0	168
Chaussée du Château Mondron	8		1	37	6	2	1	0	47
Chaussée du Château Mondron	98		38	7	1	0	0	0	46
Chaussée du Château Mondron	96		28	4	0	0	0	0	32
Chaussée du Château Mondron	84		28	2	0	0	0	0	30
Chaussée du Château Mondron	92		21	1	0	0	0	0	22
Chaussée du Château Mondron	18		0	11	1	2	0	0	14
Chaussée du Château Mondron	76		12	0	0	0	0	0	12
Chaussée du Château Mondron	49		0	6	1	0	0	0	7
Chaussée du Château Mondron	20		0	5	0	1	0	0	6
Chaussée du Château Mondron			0	0	0	0	0	2	2
Chaussée Impériale			0	0	0	0	0	3	3
Chaussée Solvay	26		0	3	0	0	0	0	3
Cité Malghem	75		0	0	0	0	0	1	1
(COUILLET) RING R3 VERS HEPPIGNIES	*	11.5	3	16	1	0	0	0	20
Faubourg de Bruxelles	110		90	13	0	0	0	0	103
Faubourg de Bruxelles	114		58	9	0	1	0	0	68
Faubourg de Bruxelles	108		39	5	0	0	0	0	44
Faubourg de Bruxelles	107		0	0	0	0	0	1	1
Faubourg de Bruxelles			0	0	0	0	0	1	1
Faubourg de Charleroi	3		17	2	1	0	0	0	20
Faubourg de Charleroi	449		0	2	0	0	0	0	2
Grand'Rue (Charleroi)	143		0	0	0	0	0	2	2
Grand'Rue (Charleroi)			0	0	0	0	0	2	2
Grand'Rue (Charleroi)	141		0	0	0	0	0	1	1



SNELHEIDSINBREUKEN (autosnelwegen inbegrepen) : PLAATS

2023

Charleroi

Straat	Huis nr	Km paal	0-10 km/u te snel	11-20 km/u te snel	21-30 km/u te snel	31-40 km/u te snel	>40 km/u te snel	??? km/u te snel	TOTAAL
Grand'Rue (Charleroi)	3		0	0	0	0	0	1	1
Grand'Rue (Charleroi)	314		0	0	0	0	0	1	1
Grand'Rue (Charleroi)	65		0	0	0	0	0	1	1
N 090 VERS CHARLEROI		38	0	395	125	25	4	0	549
N 090 VERS CHARLEROI		37.8	0	51	13	15	3	0	82
N090 VERS CHARLEROI		30.9	0	625	230	67	24	0	946
N090 VERS CHARLEROI		38.0	0	523	203	54	20	0	800
N090 VERS CHARLEROI		30	0	0	35	11	2	0	48
N 090 VERS NAMUR		37.8	0	737	242	67	31	0	1.077
N 090 VERS NAMUR		37.9	0	294	85	15	6	0	400
N090 VERS NAMUR		36.3	0	12	2	0	0	0	14
N568 DIRECTION FARCIENNES (RANSART)			0	14	2	2	0	0	18
N568 Richting Charleroi (Jumet)		2.7	0	45	18	3	3	0	69
N568 Richting Charleroi (Jumet)			0	6	1	2	1	0	10
N568 Richting Charleroi (Jumet)		2.5	0	9	0	0	0	0	9
N568 Richting Charleroi (Jumet)		3.1	0	1	0	0	0	0	1
N568 Richting Charleroi (Jumet)		4.2	0	0	0	0	0	1	1
N568 Richting N90-Farciennes		2.3	0	0	0	0	0	1	1
N 568 VERS JUMET		0.5	96	33	6	2	0	0	137
N569 (2) CHATELET (R53) - JUMET			91	844	340	102	39	0	1.416
N569 CHATELET (R53) - JUMET (CHARLEROI)			0	0	0	0	0	2	2
N569 - CHAUSSEE DE CHATELET VERS GILLY		6.5	10	17	4	2	0	0	33
N569 - CHAUSSEE DE CHATELET VERS JUMET		6.5	15	42	10	0	7	0	74
N572 - CHAUSSEE DE MONTIGNY VERS GILLY	271		250	36	9	1	1	0	297
N572 - CHAUSSEE DE MONTIGNY VERS MONTIGNIES-SUR-SA	271		170	21	4	0	0	0	195
N577 - AVENUE EUGENE MASCAUX VERS CHARLEROI		2.84	382	340	46	8	8	0	784
N577 - AVENUE EUGENE MASCAUX VERS CHARLEROI	762	2.84	39	8	2	0	0	0	49



SNELHEIDSINBREUKEN (autosnelwegen inbegrepen) : PLAATS

2023

Charleroi

Straat	Huis nr	Km paal	0-10 km/u te snel	11-20 km/u te snel	21-30 km/u te snel	31-40 km/u te snel	>40 km/u te snel	??? km/u te snel	TOTAAL
N577 - AVENUE EUGENE MASCAUX VERS MONTIGNIES-LE-TI		2.84	215	214	41	10	11	0	491
N577 - AVENUE EUGENE MASCAUX VERS MONTIGNIES-LE-TI	762	2.84	24	6	1	0	0	0	31
N581 Damprémy - Monceau-sur-Sambre (Charleroi)		0.5	0	0	0	0	0	1	1
N581 - RUE DU PORT VERS CHARLEROI		1.95	7	2	1	1	0	0	11
N581 - RUE DU PORT VERS MARCHIENNE-AU-PONT		1.95	13	4	0	0	0	0	17
N584 - RUE DE MARCHIENNE VERS MARCHIENNE-AU-PONT		1.56	156	164	24	10	2	0	356
N584 - RUE DE MARCHIENNE VERS MARCHIENNE-AU-PONT	72	1.56	55	11	1	0	0	0	67
N584 - RUE DE MARCHIENNE VERS ROUX CENTRE		1.56	56	155	20	5	8	0	244
N584 - RUE DE MARCHIENNE VERS ROUX CENTRE	72	1.56	24	10	0	0	0	0	34
N5 Richting Brussel		45.2	0	0	1	0	0	0	1
N5 Richting Brussel			0	0	0	0	0	1	1
N90 DIRECTION CHARLEROI		38	0	92	29	3	5	0	129
N90 DIRECTION CHARLEROI		36.3	0	8	0	0	0	0	8
N90 DIRECTION NAMUR		37.9	0	1.102	368	71	26	0	1.567
N90 DIRECTION NAMUR	*	37.8	0	105	31	13	4	0	153
N90 Richting Luik			0	54	77	26	12	3	172
N90 Richting Luik		30.3	0	3	73	37	5	0	118
N90 Richting Luik		30.9	0	17	5	1	0	0	23
N90 Richting Luik		36.0	0	0	2	0	0	0	2
N90 Richting Luik		37.9	0	0	0	0	0	1	1
N90 Richting Luik		38.0	0	0	0	0	0	1	1
N90 Richting Luik		38.2	0	0	0	0	0	1	1
N90 Richting Luik		38.5	0	0	0	0	0	1	1
N90 Richting R50-Bergen			0	0	1	0	0	3	4
N90 Richting R50-Bergen		36.7	0	0	0	1	0	1	2



SNELHEIDSINBREUKEN (autosnelwegen inbegrepen) : PLAATS

2023

Charleroi

Straat	Huis nr	Km paal	0-10 km/u te snel	11-20 km/u te snel	21-30 km/u te snel	31-40 km/u te snel	>40 km/u te snel	??? km/u te snel	TOTAAL
N90 Richting R50-Bergen		37.2	0	0	0	0	0	2	2
N90 Richting R50-Bergen		37.8	0	1	0	0	0	0	1
Place Albert 1er (Gosselies)			0	0	0	0	0	1	1
Place Albert 1er (Montignies sur Sambre)			0	0	0	0	0	1	1
Place de la Digue			0	0	0	0	0	1	1
Place Louis Delhaize			0	0	0	0	0	1	1
Quai de la Gare du Sud	5		0	0	0	0	0	1	1
Quai Paul Verlaine			0	0	0	0	0	1	1
R003 BK 13.0 VERS HEPPIGNIES		13.0	47	440	84	9	3	0	583
R 003 VERS HEPPIGNIES		14.6	5	9	1	0	1	0	16
R009 VERS LE RING		0.05	0	338	62	17	1	0	418
R 009 VERS RING		1.9	0	158	46	6	1	0	211
R009 VERS RING		2.5	0	147	37	7	2	0	193
R3 Binnenring			0	0	0	0	1	3	4
R3 Binnenring		14.0	0	0	1	0	0	1	2
R3 Binnenring		11.7	0	0	1	0	0	0	1
R3 Binnenring		12.0	0	0	0	0	1	0	1
R3 Binnenring		12.3	1	0	0	0	0	0	1
R3 Binnenring		12.5	0	0	0	0	1	0	1
R3 Binnenring		12.6	0	0	0	0	0	1	1
R3 Binnenring		13.2	0	0	0	1	0	0	1
R3 Binnenring		13.4	0	0	1	0	0	0	1
R3 Binnenring		14.5	0	0	0	0	0	1	1
R3 Binnenring		15.0	0	0	0	0	0	1	1
R3 Binnenring		16.0	0	0	0	1	0	0	1
R3 Buitenring			0	0	0	0	0	4	4
R3 Buitenring		12.6	0	0	0	0	0	2	2
R3 Buitenring		13.0	0	0	0	0	1	1	2



SNELHEIDSINBREUKEN (autosnelwegen inbegrepen) : PLAATS

2023

Charleroi

Straat	Huis nr	Km paal	0-10 km/u te snel	11-20 km/u te snel	21-30 km/u te snel	31-40 km/u te snel	>40 km/u te snel	??? km/u te snel	TOTAAL
R3 Buitenring		15.0	0	0	0	0	0	1	1
R3 Buitenring		16.5	0	0	0	0	0	1	1
R3 Buitenring		21.0	0	0	0	0	0	1	1
R3 Buitenring		5.2	0	0	0	0	0	1	1
R3 Buitenring Uitrit 12		7.4	0	0	0	0	0	3	3
R3 Buitenring Uitrit 5			0	0	0	0	0	1	1
R3 TUNNEL HUBLINBU DIRRECTION HEPPIGNIES		13.0	0	4	0	0	0	0	4
R3 VERS GOUY-LEZ-PIETON		13.5	22	155	28	2	0	0	207
R3 VERS HEPPIGNIES		13.0	90	679	165	24	7	0	965
R9		2.5	0	34	17	0	2	2	55
R9			0	0	0	1	0	51	52
R9		0.05	0	29	4	0	0	0	33
R9		1.5	0	0	0	1	0	3	4
R9		2.7	0	0	1	0	0	3	4
R9		3.5	0	0	0	1	1	2	4
R9		0.7	0	0	0	0	0	3	3
R9		3.0	0	0	0	0	0	3	3
R9		0.1	0	0	0	0	0	2	2
R9		0.5	0	0	0	0	0	2	2
R9		0.9	0	0	0	0	0	2	2
R9		1.0	0	0	0	0	0	2	2
R9		2.1	0	0	0	0	0	2	2
R9		2.9	0	0	1	0	0	1	2
R9		3.4	0	0	0	0	0	2	2
R9		4.0	0	0	0	0	0	2	2
R9		4.3	0	0	0	0	0	2	2
R9		4.9	0	0	0	0	0	2	2
R9		0.2	0	0	0	0	0	1	1



SNELHEIDSINBREUKEN (autosnelwegen inbegrepen) : PLAATS

2023

Charleroi

Straat	Huis nr	Km paal	0-10 km/u te snel	11-20 km/u te snel	21-30 km/u te snel	31-40 km/u te snel	>40 km/u te snel	??? km/u te snel	TOTAAL
R9		0.3	0	0	0	0	0	1	1
R9		1.2	0	0	1	0	0	0	1
R9		1.3	0	0	0	0	0	1	1
R9		1.4	0	0	0	0	0	1	1
R9		1.8	0	0	0	0	0	1	1
R9		2.0	0	0	0	0	0	1	1
R9		2.2	0	1	0	0	0	0	1
R9		3.2	0	0	0	0	0	1	1
R9		3.3	0	0	0	0	0	1	1
R9 Binnenring	*	2.5	0	43	6	3	2	0	54
R9 Entrée 27 Square Hiernaux		0.1	0	0	0	0	0	1	1
R9 Entrée 28/E Hiernaux Inférieur			0	0	0	0	0	2	2
R9 Sortie 27 vers A54			0	0	0	0	0	3	3
R9 Sortie 29/E Porte de la Neuville			0	0	0	0	0	1	1
R9 Sortie 29/O Porte de la Vilette			0	0	0	0	0	2	2
R9 Sortie 30/E Porte de Philippeville			0	0	0	0	0	2	2
R9 Sortie 30/O Ville-Basse			0	0	0	0	0	1	1
R9 Sortie La Paix			0	0	0	0	0	1	1
R9 Sortie Palais des Expositions			0	0	0	0	0	1	1
R9 Sortie Porte de France			0	0	0	0	0	7	7
R9 VERS RING		2.6	0	622	204	33	8	0	867
RING 9 ENTREE DU TUNNEL HIERNAUX		4.3	20.352	4.253	769	155	120	0	25.649
RING R3 (SORTIE TUNNEL HUBLINBU) VERS GOUY-LEZ-PIE		13.5	6	22	4	0	0	0	32
RING R9	*	2.6	0	134	39	6	2	0	181
ROUTE DE BEAUMONT VERS MARCHIENNE AU PONT	499		23	49	11	2	1	0	86
ROUTE DE BEAUMONT VERS MONTIGNY LE TILLEUL	499		15	25	6	1	0	0	47
Route de Châtelet	532		47	321	84	18	12	0	482



SNELHEIDSINBREUKEN (autosnelwegen inbegrepen) : PLAATS

2023

Charleroi

Straat	Huis nr	Km paal	0-10 km/u te snel	11-20 km/u te snel	21-30 km/u te snel	31-40 km/u te snel	>40 km/u te snel	??? km/u te snel	TOTAAL
Route de Châtelet	433		44	251	45	14	12	0	366
Route de Châtelet	429		49	106	19	2	1	0	177
Route de Châtelet	411		9	67	14	4	1	0	95
Route de Châtelet	405		0	71	16	5	1	0	93
Route de Châtelet	528		0	60	20	5	3	0	88
Route de Châtelet	409		7	54	7	6	4	0	78
Route de Châtelet	415		1	50	20	4	1	0	76
Route de Châtelet	413		3	50	13	4	0	0	70
Route de Châtelet	407		4	56	7	1	1	0	69
Route de Châtelet	417		1	54	7	4	0	0	66
Route de Châtelet	328		2	42	4	1	1	0	50
Route de Châtelet	310		21	5	1	0	0	0	27
Route de Châtelet	479		4	18	3	2	0	0	27
Route de Châtelet	431		0	21	4	1	0	0	26
Route de Châtelet	344		0	20	3	1	1	0	25
Route de Châtelet	318		0	10	3	0	1	0	14
Route de Châtelet	324		2	8	1	0	0	0	11
Route de Châtelet	330		1	7	3	0	0	0	11
Route de Châtelet	425		1	2	0	0	1	0	4
Route de Châtelet			0	0	0	0	0	3	3
Route de Châtelet	500		0	0	0	0	0	1	1
Route de la Basse Sambre			0	0	0	0	0	9	9
Route de la Basse Sambre	BK 35		0	0	0	0	0	1	1
Route de la Basse Sambre	BK 36		0	0	0	0	0	1	1
Route de Mons			0	0	0	0	0	3	3
Route de Philippeville	490		0	174	45	2	2	0	223
Route de Philippeville	423		20	62	15	0	2	0	99
Route de Philippeville	472		10	59	10	2	0	0	81



SNELHEIDSINBREUKEN (autosnelwegen inbegrepen) : PLAATS

2023

Charleroi

Straat	Huis nr	Km paal	0-10 km/u te snel	11-20 km/u te snel	21-30 km/u te snel	31-40 km/u te snel	>40 km/u te snel	??? km/u te snel	TOTAAL
Route de Philippeville	425		4	54	8	6	0	0	72
Route de Philippeville	471		1	46	17	3	0	0	67
Route de Philippeville	475		22	31	6	3	0	0	62
Route de Philippeville	474		0	45	10	1	1	0	57
Route de Philippeville	441		3	37	9	1	1	0	51
Route de Philippeville	456		37	11	0	1	0	0	49
Route de Philippeville	473		9	23	3	3	1	0	39
Route de Philippeville	421		2	27	4	0	3	0	36
Route de Philippeville	415		0	23	6	2	1	0	32
Route de Philippeville	431		0	23	6	1	0	0	30
Route de Philippeville	450		5	15	6	2	0	0	28
Route de Philippeville	443		0	17	3	1	1	0	22
Route de Philippeville	427		0	18	1	0	0	0	19
Route de Philippeville	489		0	13	4	1	0	0	18
Route de Philippeville	477		0	12	1	0	0	0	13
Route de Philippeville	435		0	7	3	2	0	0	12
Route de Philippeville	457		1	7	1	0	0	0	9
Route de Philippeville	24		0	3	1	0	0	0	4
Route de Philippeville	94		0	2	1	0	0	0	3
Route de Philippeville			0	0	0	0	0	2	2
Route de Philippeville	64		0	0	0	0	0	1	1
ROUTE DE RANSART (RANSART)			11	504	121	42	18	0	696
ROUTE DE RANSART (RANSART)	BK 3.		0	9	3	0	0	0	12
Route de Trazegnies	637		134	171	29	6	3	0	343
Route de Trazegnies	194		37	93	26	5	2	0	163
Route de Trazegnies	420		3	128	17	5	1	0	154
Route de Trazegnies	635		3	109	16	4	2	0	134
Route de Trazegnies	206		11	51	12	2	3	0	79



SNELHEIDSINBREUKEN (autosnelwegen inbegrepen) : PLAATS

2023

Charleroi

Straat	Huis nr	Km paal	0-10 km/u te snel	11-20 km/u te snel	21-30 km/u te snel	31-40 km/u te snel	>40 km/u te snel	??? km/u te snel	TOTAAL
Route de Trazegnies	385		28	19	2	1	0	0	50
Route de Trazegnies	401		11	29	3	1	1	0	45
Route de Trazegnies	639		1	34	8	2	0	0	45
Route de Trazegnies	210		0	29	1	0	1	0	31
Route de Trazegnies	403		1	26	2	2	0	0	31
Route de Trazegnies	190		2	24	4	0	0	0	30
Route de Trazegnies	202		4	22	4	0	0	0	30
Route de Trazegnies	391		22	5	0	1	0	0	28
Route de Trazegnies	192		0	19	5	1	1	0	26
Route de Trazegnies	406		11	12	2	1	0	0	26
Route de Trazegnies	711		0	22	1	0	0	0	23
Route de Trazegnies	714		2	17	4	0	0	0	23
Route de Trazegnies	392		0	13	2	3	1	0	19
Route de Trazegnies	400		0	11	3	2	1	0	17
Route de Trazegnies	204		0	6	5	0	1	0	12
Route de Trazegnies	661		0	11	1	0	0	0	12
Route de Trazegnies	198		0	8	2	0	0	0	10
Route de Trazegnies	408		0	7	2	0	0	0	9
Route Nationale 5			0	12	3	1	0	2	18
Rue Adolphe Max	2		0	0	0	0	0	1	1
Rue Aimé Mignolet	19		0	0	0	0	0	1	1
Rue Albert Brachet			0	0	0	0	0	1	1
Rue Albert Camus	72		0	0	0	0	0	1	1
Rue Arthur Regniers	1		0	0	0	0	0	1	1
Rue Bastin Hubert			0	0	0	0	0	1	1
Rue Baudoux	69		54	19	2	0	2	0	77
Rue Baudoux	51		0	1	0	0	0	0	1
Rue Chapelle Beussart	59		0	77	12	5	1	0	95



SNELHEIDSINBREUKEN (autosnelwegen inbegrepen) : PLAATS

2023

Charleroi

Straat	Huis nr	Km paal	0-10 km/u te snel	11-20 km/u te snel	21-30 km/u te snel	31-40 km/u te snel	>40 km/u te snel	??? km/u te snel	TOTAAL
Rue Charles Dupret			0	0	1	0	0	0	1
Rue Chèvrefeuille			0	0	0	0	0	1	1
Rue Contournement de Gosselies			0	0	0	0	0	2	2
Rue de Beaumont	287		275	37	2	0	0	0	314
Rue de Beaumont	271		47	3	0	0	0	0	50
Rue de Beaumont	471		31	10	3	0	0	0	44
Rue de Beaumont	502		0	30	6	0	2	0	38
Rue de Beaumont	513		1	23	4	1	0	0	29
Rue de Beaumont	499		2	19	5	0	0	0	26
Rue de Beaumont	500		3	18	3	0	0	0	24
Rue de Beaumont	515		0	20	2	0	0	0	22
Rue de Beaumont	474		17	3	0	0	1	0	21
Rue de Beaumont	496		6	10	0	0	0	0	16
Rue de Beaumont	497		1	12	2	0	1	0	16
Rue de Beaumont	498		0	11	2	0	0	0	13
Rue de Beaumont	492		1	7	3	0	0	0	11
Rue de Beaumont	476		0	8	2	0	0	0	10
Rue de Beaumont	490		0	7	3	0	0	0	10
Rue de Beaumont	293		9	0	0	0	0	0	9
Rue de Beaumont	470		0	8	1	0	0	0	9
Rue de Beaumont	491		0	6	1	0	0	0	7
Rue de Beaumont	488		1	4	0	0	0	0	5
Rue de Beaumont	482		0	4	0	0	0	0	4
Rue de Beaumont	272		0	1	0	0	0	0	1
Rue de Beaumont	472		0	1	0	0	0	0	1
Rue de Bomérée	84/A		5	310	43	2	0	0	360
Rue de Bomérée	86		0	288	29	6	2	0	325
Rue de Bomérée	84B		96	86	6	0	0	0	188



SNELHEIDSINBREUKEN (autosnelwegen inbegrepen) : PLAATS

2023

Charleroi

Straat	Huis nr	Km paal	0-10 km/u te snel	11-20 km/u te snel	21-30 km/u te snel	31-40 km/u te snel	>40 km/u te snel	??? km/u te snel	TOTAAL
Rue de Bomérée	86/A		3	135	12	0	1	0	151
Rue de Bomérée	84A		68	58	3	0	1	0	130
Rue de Bomérée	107		0	50	9	2	0	0	61
Rue de Bomérée	84C		0	49	8	0	0	0	57
Rue de Bomérée	86B		0	28	2	1	0	0	31
Rue de Bomérée	86A		0	16	2	1	0	0	19
Rue de Bomérée	87		0	15	0	1	0	0	16
Rue de Bomérée	84 A		0	10	0	0	0	0	10
Rue de Bomérée	84		0	7	1	0	0	0	8
Rue de Bomérée	103		0	6	0	0	0	0	6
Rue de Charleville			0	0	0	0	0	1	1
Rue de Chatelet	46		310	52	4	1	0	0	367
Rue de Chatelet	50		147	17	1	1	0	0	166
Rue de Chatelet	7		104	10	2	0	0	0	116
Rue de Chatelet	52		84	15	1	0	0	0	100
Rue de Chatelet	58		53	4	0	0	0	0	57
Rue de Chatelet	172		16	23	4	2	2	0	47
Rue de Chatelet	180		0	30	13	0	0	0	43
Rue de Chatelet	178		2	26	5	4	1	0	38
Rue de Chatelet	164		18	17	1	1	0	0	37
Rue de Chatelet	174		23	8	4	0	0	0	35
Rue de Chatelet	184		1	20	5	4	1	0	31
Rue de Chatelet	171		0	18	4	2	1	0	25
Rue de Chatelet	187		12	7	1	0	0	0	20
Rue de Chatelet	192		1	17	2	0	0	0	20
Rue de Chatelet	5		12	5	0	0	0	0	17
Rue de Chatelet	198		0	7	3	0	1	0	11
Rue de Chatelet	175		0	9	1	0	0	0	10



SNELHEIDSINBREUKEN (autosnelwegen inbegrepen) : PLAATS

2023

Charleroi

Straat	Huis nr	Km paal	0-10 km/u te snel	11-20 km/u te snel	21-30 km/u te snel	31-40 km/u te snel	>40 km/u te snel	??? km/u te snel	TOTAAL
Rue de Chatelet	162		0	8	1	0	0	0	9
Rue de Chatelet	186		0	5	0	0	0	0	5
Rue de Chatelet	236		0	5	0	0	0	0	5
Rue de Chatelet	130		0	0	0	0	0	1	1
Rue de Courcelles	1/E		0	9	2	0	1	0	12
Rue de Courcelles	168		0	2	0	0	0	0	2
Rue de Courcelles	28		0	2	0	0	0	0	2
Rue de Courcelles	156		0	1	0	0	0	0	1
Rue de Courcelles	1/B		0	0	1	0	0	0	1
Rue de Dampremy (Jumet)	73		27	5	0	0	0	0	32
Rue de Dampremy (Jumet)	71		0	11	5	1	1	0	18
Rue de Dampremy (Jumet)	75		0	13	4	0	0	0	17
Rue de Dampremy (Jumet)	101		0	8	1	0	0	0	9
Rue de Dampremy (Jumet)	69		0	1	0	0	0	0	1
Rue de Gaulle	72		0	2	0	0	0	0	2
Rue de Gaulle	71		0	1	0	0	0	0	1
Rue de Gilly	319		44	52	11	2	0	0	109
Rue de Gilly	323		57	23	3	0	1	0	84
Rue de Gilly	282		37	19	3	2	0	0	61
Rue de Gilly	317		1	26	6	2	0	0	35
Rue de Gilly	286		2	23	4	0	2	0	31
Rue de Gilly	313		6	21	1	0	1	0	29
Rue de Gilly	299		1	16	1	1	0	0	19
Rue de Gilly	272		0	11	7	0	0	0	18
Rue de Gilly	329		0	13	4	1	0	0	18
Rue de Gilly	274		0	15	1	0	0	0	16
Rue de Gilly	296		0	12	1	2	1	0	16
Rue de Gilly	307		1	12	2	0	0	0	15



SNELHEIDSINBREUKEN (autosnelwegen inbegrepen) : PLAATS

2023

Charleroi

Straat	Huis nr	Km paal	0-10 km/u te snel	11-20 km/u te snel	21-30 km/u te snel	31-40 km/u te snel	>40 km/u te snel	??? km/u te snel	TOTAAL
Rue de Gilly	291		0	13	0	0	0	0	13
Rue de Gilly	301		0	11	2	0	0	0	13
Rue de Gilly	305		0	8	1	1	1	0	11
Rue de Gilly	298		1	5	2	0	1	0	9
Rue de Gilly	277		0	8	0	0	0	0	8
Rue de Gilly	285		0	6	1	0	0	0	7
Rue de Gilly	321		1	6	0	0	0	0	7
Rue de Gilly	268		0	5	0	0	1	0	6
Rue de Gilly	300		0	3	1	0	0	0	4
Rue de Gilly	356		0	0	0	0	0	1	1
Rue de Gosselies (Jumet)	81		0	25	4	1	0	0	30
Rue de Gosselies (Jumet)	76		0	2	0	0	0	0	2
Rue de Gosselies (Roux)	60		0	23	7	0	0	0	30
Rue de Gosselies (Roux)	35		0	8	2	0	0	0	10
Rue de Heigne (Roux)	66 A		4	36	6	3	1	0	50
Rue de Heigne (Roux)	66 A1		0	20	3	0	0	0	23
Rue de Heigne (Roux)	66 B		3	7	1	0	0	0	11
Rue de Heigne (Roux)	19		0	2	0	0	0	0	2
RUE DE HEIGNE VERS JUMET	66A		9	6	1	0	0	0	16
RUE DE HEIGNE VERS ROUX	66A		8	7	7	0	0	0	22
Rue de Jamioulx (Mont sur Marchienne)	57		27	202	42	6	9	0	286
Rue de Jamioulx (Mont sur Marchienne)	33		60	97	22	5	2	0	186
Rue de Jamioulx (Mont sur Marchienne)	55		29	113	12	5	0	0	159
Rue de Jamioulx (Mont sur Marchienne)	71		1	33	6	3	0	0	43
Rue de Jamioulx (Mont sur Marchienne)	53		1	6	2	0	0	0	9
Rue de Jumet (Dampremy)			0	0	0	0	0	2	2
Rue de Jumet (Gosselies)	60		0	8	1	0	0	0	9
Rue de Jumet (Gosselies)	22		0	6	0	0	0	0	6



SNELHEIDSINBREUKEN (autosnelwegen inbegrepen) : PLAATS

2023

Charleroi

Straat	Huis nr	Km paal	0-10 km/u te snel	11-20 km/u te snel	21-30 km/u te snel	31-40 km/u te snel	>40 km/u te snel	??? km/u te snel	TOTAAL
Rue de Jumet (Gosselies)	28		0	5	0	0	0	0	5
Rue de la Belle-Vue			0	0	0	0	0	1	1
Rue de la Bruyère	238		84	80	6	4	0	0	174
Rue de la Bruyère	157		95	31	7	1	0	0	134
Rue de la Bruyère	17		0	5	1	0	0	0	6
Rue de la Bruyère	77		0	5	0	0	0	0	5
Rue de la Bruyère	64		0	2	0	0	0	0	2
Rue de la Cayauderie (Lodelinsart)	16		0	0	0	0	0	1	1
Rue de la Croix	133		0	25	1	0	0	0	26
Rue de la Croix	135		0	10	0	0	1	0	11
Rue de la Fabrique de Fer	39		1	12	0	0	0	0	13
Rue de la Gendarmerie (Lodelinsart)			0	0	0	0	0	1	1
Rue de la Libération (Jumet)	18		24	5	1	0	0	0	30
Rue de la Libération (Jumet)	20		0	26	0	0	1	0	27
Rue de la Libération (Jumet)	13/B		0	19	2	0	1	0	22
Rue de la Libération (Jumet)	16		1	11	1	0	0	0	13
Rue de la Libération (Jumet)	13C		0	10	2	0	0	0	12
Rue de la Libération (Jumet)	13/D		6	2	1	0	0	0	9
Rue de la Libération (Jumet)	19		0	6	1	0	0	0	7
Rue de la Libération (Jumet)	394		0	3	4	0	0	0	7
Rue de la Libération (Jumet)	13/C		0	5	1	0	0	0	6
Rue de la Madeleine (Gosselies)			0	0	0	0	0	1	1
Rue de l'Ancre			0	0	0	0	0	3	3
Rue de la Neuville			0	0	0	0	0	1	1
Rue de la Providence (Marchienne au Pont)	150		10	247	46	3	5	0	311
Rue de la Providence (Marchienne au Pont)	78		24	25	5	0	0	0	54
Rue de la Providence (Marchienne au Pont)	76		0	12	5	0	0	0	17
Rue de la Providence (Marchienne au Pont)	82		0	9	5	0	0	0	14



SNELHEIDSINBREUKEN (autosnelwegen inbegrepen) : PLAATS

2023

Charleroi

Straat	Huis nr	Km paal	0-10 km/u te snel	11-20 km/u te snel	21-30 km/u te snel	31-40 km/u te snel	>40 km/u te snel	??? km/u te snel	TOTAAL
Rue de la Providence (Marchienne au Pont)			0	0	0	0	0	2	2
Rue de la Régence (Charleroi)	24		0	0	0	0	0	1	1
Rue de la Régence (Charleroi)			0	0	0	0	0	1	1
Rue de la République			0	0	0	0	0	1	1
Rue de la Révolution	56/F		0	4	1	0	0	0	5
Rue de la Révolution	107		0	3	1	0	0	0	4
Rue de la Révolution	97		0	3	0	0	0	0	3
Rue de la Révolution	56D		0	1	0	0	0	0	1
Rue de l'Armée Française	51		56	172	18	4	1	0	251
Rue de l'Armée Française	55		55	96	9	1	0	0	161
Rue de l'Armée Française	57		6	90	16	1	2	0	115
Rue de l'Armée Française	49		37	65	9	1	1	0	113
Rue de l'Armée Française	53		21	53	7	0	1	0	82
Rue de l'Armée Française	8		0	12	2	0	0	0	14
Rue de l'Armée Française	122		0	9	1	0	0	0	10
Rue de l'Armée Française			0	0	0	0	0	2	2
Rue de la Station (Ransart)			0	0	0	0	0	1	1
Rue de la Tombe (Marcinelle)	115		0	4	0	0	0	0	4
Rue de la Tombe (Marcinelle)	99		1	0	0	0	0	0	1
Rue de l'Ecluse (Charleroi)			0	0	0	0	0	3	3
Rue de Leernes			0	0	0	0	0	2	2
Rue de Lodelinsart (Charleroi)	260		31	27	5	0	0	0	63
Rue de Lodelinsart (Charleroi)	268		30	16	4	1	0	0	51
Rue de Lodelinsart (Charleroi)	1		1	23	2	1	0	0	27
Rue de Lodelinsart (Charleroi)	3		0	12	2	2	1	0	17
Rue de Lodelinsart (Charleroi)	262		0	9	2	0	0	0	11
Rue de Lodelinsart (Charleroi)	240		0	8	1	0	0	0	9
Rue de Lodelinsart (Charleroi)	180		0	6	0	0	0	0	6



SNELHEIDSINBREUKEN (autosnelwegen inbegrepen) : PLAATS

2023

Charleroi

Straat	Huis nr	Km paal	0-10 km/u te snel	11-20 km/u te snel	21-30 km/u te snel	31-40 km/u te snel	>40 km/u te snel	??? km/u te snel	TOTAAL
Rue de Lodelinsart (Charleroi)	238		0	5	1	0	0	0	6
Rue de Lodelinsart (Charleroi)	244		0	6	0	0	0	0	6
Rue de Lodelinsart (Charleroi)			0	0	0	0	0	6	6
Rue de Lodelinsart (Charleroi)	246		0	4	0	0	0	0	4
Rue de Lodelinsart (Charleroi)	186		0	0	2	1	0	0	3
Rue de Lodelinsart (Charleroi)	256		0	3	0	0	0	0	3
Rue de Louvain			0	0	0	0	0	1	1
Rue de Marchienne (Marcinelle)	44		32	354	62	21	6	0	475
Rue de Marchienne (Marcinelle)	42		0	8	0	0	0	0	8
Rue de Marchienne (Marcinelle)			0	0	0	0	0	1	1
Rue de Marcinelle (Charleroi)	17		0	0	0	0	0	1	1
Rue de Marcinelle (Charleroi)	45		0	0	0	0	0	1	1
Rue de Marcinelle (Charleroi)			0	0	0	0	0	1	1
Rue de Marcinelle (Couillet)	125		0	0	0	0	0	1	1
Rue de Mons			0	5	63	17	6	0	91
Rue de Mons (Charleroi)	80		0	0	0	0	0	1	1
Rue de Mons (Charleroi)			0	0	0	0	0	1	1
Rue de Mons (Marchienne au Pont)			0	0	0	1	0	4	5
Rue de Montigny	103		350	33	2	0	0	0	385
Rue de Montigny	120		0	14	1	1	0	0	16
Rue de Montigny	198		0	0	0	0	0	1	1
Rue de Montigny			0	0	0	0	0	1	1
Rue de Nalannes (Marcinelle)	533		1.967	803	97	15	2	1	2.885
Rue de Nalannes (Marcinelle)	282		108	31	2	1	0	0	142
Rue de Nalannes (Marcinelle)	547		1	2	2	1	0	0	6
Rue de Nalannes (Marcinelle)	475		0	2	0	0	0	0	2
Rue de Namur (Gosselies)	133		0	0	0	0	0	1	1
Rue de Roux (Monceau sur Sambre)	336		9	154	33	9	5	0	210



SNELHEIDSINBREUKEN (autosnelwegen inbegrepen) : PLAATS

2023

Charleroi

Straat	Huis nr	Km paal	0-10 km/u te snel	11-20 km/u te snel	21-30 km/u te snel	31-40 km/u te snel	>40 km/u te snel	??? km/u te snel	TOTAAL
Rue de Roux (Monceau sur Sambre)	344		5	101	33	8	9	0	156
Rue de Roux (Monceau sur Sambre)	12		123	11	2	0	0	0	136
Rue de Roux (Monceau sur Sambre)	301		18	72	16	4	2	0	112
Rue de Roux (Monceau sur Sambre)	17		80	13	1	0	0	0	94
Rue de Roux (Monceau sur Sambre)	346		8	67	11	6	0	0	92
Rue de Roux (Monceau sur Sambre)	334		11	42	15	4	3	0	75
Rue de Roux (Monceau sur Sambre)	327		9	45	7	3	3	0	67
Rue de Roux (Monceau sur Sambre)	23		55	7	1	0	0	0	63
Rue de Roux (Monceau sur Sambre)	27		21	5	0	0	0	0	26
Rue de Roux (Monceau sur Sambre)	31		9	7	0	0	0	0	16
Rue de Roux (Monceau sur Sambre)	350		1	10	2	1	0	0	14
Rue de Roux (Monceau sur Sambre)	24		11	1	0	0	0	0	12
Rue de Roux (Monceau sur Sambre)	623		0	6	2	1	0	0	9
Rue de Roux (Monceau sur Sambre)	292		0	0	0	0	0	1	1
Rue des Auduins	156		7	12	1	2	0	0	22
Rue des Auduins	145		1	5	0	0	0	0	6
Rue des Auduins	141 A		1	2	2	0	0	0	5
Rue des Auduins	147		0	3	1	0	0	0	4
Rue des Auduins	154		0	2	2	0	0	0	4
Rue des Auduins	128		0	2	0	0	0	0	2
Rue des Auduins	162		0	1	0	0	0	0	1
Rue des Carrières (Marchienne au Pont)	65		55	4	0	0	0	0	59
Rue des Carrières (Marchienne au Pont)	71		6	4	1	0	0	0	11
Rue des Cayats	56		0	1	0	0	0	0	1
Rue des Chevaliers du Travail	60		21	4	0	0	0	0	25
Rue des Chevaliers du Travail	44		13	4	1	0	0	0	18
Rue des Chevaliers du Travail	40		16	1	0	0	0	0	17
Rue des Closières	42		0	30	7	0	0	0	37



SNELHEIDSINBREUKEN (autosnelwegen inbegrepen) : PLAATS

2023

Charleroi

Straat	Huis nr	Km paal	0-10 km/u te snel	11-20 km/u te snel	21-30 km/u te snel	31-40 km/u te snel	>40 km/u te snel	??? km/u te snel	TOTAAL
Rue des Déportés (Monceau sur Sambre)	5		0	0	0	0	0	1	1
Rue des Dochards			0	0	0	0	0	1	1
Rue des Frères Wright	8		0	0	0	0	0	5	5
Rue des Fusillés			0	29	6	0	1	4	40
Rue des Fusillés	8		0	0	0	0	0	1	1
Rue des Goutteaux (Mont sur Marchienne)			0	0	0	0	0	1	1
Rue des Hiercheuses	94		31	71	10	2	0	0	114
Rue des Hiercheuses	116		0	51	6	0	0	0	57
Rue des Hiercheuses	120		0	21	4	0	0	0	25
Rue des Hiercheuses	124		0	18	3	0	0	0	21
Rue des Hiercheuses	126		1	8	1	0	0	0	10
Rue des Hiercheuses	84		0	6	2	1	0	0	9
Rue des Hiercheuses	122		0	6	2	0	0	0	8
Rue des Hiercheuses	166		0	4	1	0	0	0	5
Rue des Hiercheuses	9491		0	1	0	0	0	0	1
Rue des Hiercheuses			0	0	0	0	0	1	1
Rue des Liserons			0	0	0	0	0	1	1
Rue de Soleilmont (Ransart)	37		221	49	3	0	0	0	273
Rue de Soleilmont (Ransart)	39		163	25	0	0	0	0	188
Rue de Soleilmont (Ransart)	34		12	3	0	0	0	1	16
Rue de Soleilmont (Ransart)	45		12	4	0	0	0	0	16
Rue de Soleilmont (Ransart)	44 B		7	0	0	0	0	0	7
Rue de Soleilmont (Ransart)	89		0	1	0	0	0	0	1
Rue de Soleilmont (Ransart)			0	0	0	0	0	1	1
Rue des Pêcheurs	27		0	6	1	0	0	0	7
Rue des Porteuses de Canons	77		23	39	4	2	0	0	68
Rue des Verreries (Jumet)			0	0	0	0	0	1	1
Rue de Villers	371		1	32	3	2	1	0	39



SNELHEIDSINBREUKEN (autosnelwegen inbegrepen) : PLAATS

2023

Charleroi

Straat	Huis nr	Km paal	0-10 km/u te snel	11-20 km/u te snel	21-30 km/u te snel	31-40 km/u te snel	>40 km/u te snel	??? km/u te snel	TOTAAL
Rue de Villers	367		15	6	4	1	0	0	26
Rue de Villers	338		1	16	3	1	0	0	21
Rue de Villers	230/A		0	6	0	0	0	0	6
Rue de Villers	80		0	6	0	0	0	0	6
Rue de Villers	286		0	5	0	0	0	0	5
Rue de Villers	355		0	5	0	0	0	0	5
Rue Dewerpe Orsini			0	0	0	0	0	1	1
Rue Dewiest François	83/A		122	28	0	1	0	0	151
Rue Dewiest François	81		73	25	1	0	0	0	99
Rue Dewiest François	94		32	7	0	0	0	0	39
Rue Dewiest François	98		35	2	0	0	0	0	37
Rue Dewiest François	96		0	0	0	0	0	1	1
Rue d'Himeji			0	0	0	0	0	1	1
Rue du Bois de Lobbes	171		0	0	0	0	0	1	1
Rue du Bois de Lobbes	268		0	0	1	0	0	0	1
Rue du Bois de Lobbes	80		0	1	0	0	0	0	1
Rue du Calvaire (Monceau sur Sambre)	80		0	6	2	1	0	0	9
Rue du Calvaire (Monceau sur Sambre)	82		0	5	0	2	0	0	7
Rue du Calvaire (Monceau sur Sambre)	78		0	4	0	0	0	0	4
Rue du Calvaire (Monceau sur Sambre)	102		0	2	0	0	0	0	2
Rue du Calvaire (Monceau sur Sambre)	141		0	1	1	0	0	0	2
Rue du Calvaire (Monceau sur Sambre)	74		0	2	0	0	0	0	2
Rue du Centre			0	0	0	0	0	4	4
Rue du Centre	BK 7.		0	1	0	0	0	0	1
Rue du Congo (Couillet)	50		2	0	0	0	0	0	2
Rue du Grand Central (Charleroi)	19		0	0	0	0	0	1	1
Rue du Grand Central (Charleroi)			0	0	0	0	0	1	1
Rue du Pont Neuf (Charleroi)			0	0	0	0	0	2	2



SNELHEIDSINBREUKEN (autosnelwegen inbegrepen) : PLAATS

2023

Charleroi

Straat	Huis nr	Km paal	0-10 km/u te snel	11-20 km/u te snel	21-30 km/u te snel	31-40 km/u te snel	>40 km/u te snel	??? km/u te snel	TOTAAL
Rue du Port			0	0	0	0	0	7	7
RUE DU RESOLU	107		141	19	0	0	0	0	160
RUE DU RESOLU	70		101	17	5	0	0	0	123
RUE DU RESOLU	74		88	27	5	0	0	0	120
RUE DU RESOLU	82		39	8	1	0	0	0	48
RUE DU RESOLU	60		30	0	0	0	0	0	30
RUE DU RESOLU	167		2	1	0	0	0	0	3
RUE DU RESOLU	126		0	0	0	1	0	0	1
Rue du Résolu	107		93	14	0	0	0	0	107
Rue du Résolu	74		62	11	3	0	0	0	76
Rue du Résolu	78/A		44	17	0	0	0	0	61
Rue du Résolu	76		35	9	1	0	0	0	45
Rue du Résolu	70		33	4	0	0	0	0	37
Rue du Résolu	126		0	4	0	0	1	0	5
Rue du Résolu	187		0	0	0	0	0	1	1
Rue du Sanatorium	99		37	179	35	7	5	0	263
Rue du Sanatorium	107		1	21	6	1	1	0	30
Rue du Sanatorium	67		1	9	3	0	0	0	13
Rue du Sanatorium	52		0	6	2	1	1	0	10
Rue du Sanatorium	65		1	7	2	0	0	0	10
Rue du Sanatorium	54		0	4	2	0	0	0	6
Rue du Spinois			0	0	0	0	0	2	2
Rue du Vieux Moulin	25		4	1	0	0	0	0	5
Rue du Vieux Moulin	29		3	1	0	0	0	0	4
Rue du Vieux Moulin	34		3	1	0	0	0	0	4
Rue Eau-sur-Elle	75		0	4	0	0	0	0	4
Rue Emile Maufort	34		0	0	0	0	0	1	1
Rue Fosse du Bois	345		3	102	24	7	1	0	137



SNELHEIDSINBREUKEN (autosnelwegen inbegrepen) : PLAATS

2023

Charleroi

Straat	Huis nr	Km paal	0-10 km/u te snel	11-20 km/u te snel	21-30 km/u te snel	31-40 km/u te snel	>40 km/u te snel	??? km/u te snel	TOTAAL
Rue Fosse du Bois	95		0	52	20	5	1	0	78
Rue Fosse du Bois	113		4	48	15	3	1	0	71
Rue Fosse du Bois	351		5	27	5	2	0	0	39
Rue Fosse du Bois	365		12	14	10	1	1	0	38
Rue Fosse du Bois	125		0	26	5	2	0	0	33
Rue Fosse du Bois	99		1	24	6	2	0	0	33
Rue Fosse du Bois	83		0	18	3	0	0	0	21
Rue Fosse du Bois	357		0	7	1	1	1	0	10
Rue Fosse du Bois			0	1	0	0	0	0	1
RUE FOSSE DU BOIS VERS GOUTROUX	-	-	5	12	6	2	2	0	27
RUE FOSSE DU BOIS VERS ROUX	-	-	0	5	1	1	0	0	7
Rue Général Leman	76		0	0	1	1	0	0	2
Rue Georges Tourneur	50		86	22	5	0	0	0	113
Rue Georges Tourneur	42		24	5	1	0	0	0	30
Rue Georges Tourneur	53		21	4	1	0	0	0	26
Rue Georges Tourneur	52		22	2	0	0	0	0	24
Rue Georges Tourneur	54		13	3	0	0	0	0	16
Rue Georges Tourneur	58		5	0	0	0	0	0	5
Rue Grand Piersoulx	9		1	20	2	2	0	0	25
Rue Grimard	185		63	10	2	0	0	0	75
Rue Grimard	182		40	11	0	0	0	0	51
Rue Grimard	146		26	17	2	0	0	0	45
Rue Grimard	173		31	8	5	0	0	0	44
Rue Grimard	167		24	10	0	1	0	0	35
Rue Grimard	148		23	8	0	0	0	0	31
Rue Grimard	169		19	0	0	0	0	0	19
Rue Jacquemain Léopold	37		24	226	34	11	7	0	302
Rue Jacquemain Léopold	35		14	126	15	7	4	0	166



SNELHEIDSINBREUKEN (autosnelwegen inbegrepen) : PLAATS

2023

Charleroi

Straat	Huis nr	Km paal	0-10 km/u te snel	11-20 km/u te snel	21-30 km/u te snel	31-40 km/u te snel	>40 km/u te snel	??? km/u te snel	TOTAAL
Rue Jacqmain Léopold	46		15	29	2	2	1	0	49
Rue Jacqmain Léopold	43		0	13	5	3	0	0	21
Rue Jacqmain Léopold	27		0	3	0	0	0	0	3
Rue Jacqmain Léopold	48		0	2	0	0	0	0	2
Rue Jean-Baptiste Cuinié	64		21	71	15	2	0	0	109
Rue Jean-Baptiste Cuinié	80		1	19	1	0	0	0	21
Rue Jean-Baptiste Cuinié	82		0	14	2	1	0	0	17
Rue Jean-Baptiste Cuinié	84		1	12	1	1	0	0	15
Rue Jean-Baptiste Cuinié	98		0	13	0	1	0	0	14
Rue Jean Monnet			0	0	0	0	0	2	2
Rue Joseph Wauters (Couillet)	58		127	25	5	3	0	0	160
Rue Joseph Wauters (Couillet)	60		10	5	1	1	0	0	17
Rue Joseph Wauters (Dampremy)			0	0	0	0	0	1	1
Rue Lambert Louis	7		115	203	22	13	1	0	354
Rue Lambert Louis	9		51	34	10	1	0	0	96
Rue Lambert Louis	14/F		7	10	3	0	0	0	20
Rue Lambert Louis	35		0	11	3	0	0	0	14
Rue Latérale (Marchienne au Pont)			0	0	0	0	0	2	2
Rue Léon Dubois	268		68	21	1	1	0	0	91
Rue Léon Dubois	292		68	18	0	0	0	0	86
Rue Léon Dubois	227		35	6	0	0	0	0	41
Rue Léon Dubois	276		22	8	1	0	0	0	31
Rue Léon Dubois	270		19	6	0	0	0	0	25
Rue Léon Dubois	298		17	3	0	0	0	0	20
Rue Léon Dubois	301		0	0	0	0	0	1	1
Ruelle Fraikin	72		0	0	0	0	0	1	1
Rue Louis Bleriot	12		82	378	61	7	2	0	530
Rue Louis Bleriot	4		4	24	1	2	0	0	31



SNELHEIDSINBREUKEN (autosnelwegen inbegrepen) : PLAATS

2023

Charleroi

Straat	Huis nr	Km paal	0-10 km/u te snel	11-20 km/u te snel	21-30 km/u te snel	31-40 km/u te snel	>40 km/u te snel	??? km/u te snel	TOTAAL
Rue Marguerite Depasse			0	0	0	0	0	1	1
Rue Masses Diarbois	146		9	0	0	0	0	0	9
Rue Paul Barré	47		128	12	4	0	0	0	144
Rue Paul Barré	59		49	8	2	0	0	0	59
Rue Paul Barré	47/A		25	1	1	0	0	0	27
Rue Paul Pastur (Ransart)	60		55	8	3	0	0	0	66
Rue Paul Pastur (Ransart)	73		27	0	1	0	0	0	28
Rue Paul Pastur (Ransart)	62		21	2	1	0	0	0	24
Rue Paul Pastur (Ransart)	63		8	2	0	0	0	0	10
Rue Petite Aise	45		0	4	1	0	0	0	5
Rue Petite Aise	6		0	1	0	0	0	0	1
Rue Puissant d'Agimont			0	0	0	0	0	1	1
Rue Puissant (Jumet)	288		29	22	5	2	2	0	60
Rue Puissant (Jumet)	155		0	14	1	0	0	0	15
Rue Puissant (Jumet)	207		0	15	0	0	0	0	15
Rue Puissant (Jumet)	151		5	8	1	0	0	0	14
Rue Puissant (Jumet)	127		0	12	0	0	0	0	12
Rue Puissant (Jumet)	193		0	6	3	0	0	0	9
Rue Puissant (Jumet)	219		0	4	0	0	0	0	4
Rue Puissant (Jumet)	284		0	1	3	0	0	0	4
Rue Puissant (Jumet)	139		0	0	0	1	1	1	3
Rue Puissant (Jumet)	217		0	3	0	0	0	0	3
Rue Puissant (Jumet)	227/A		0	1	2	0	0	0	3
Rue Puissant (Jumet)	213		0	0	2	0	0	0	2
Rue Puissant (Jumet)	236		0	2	0	0	0	0	2
Rue Robert Fesler			0	0	0	0	0	2	2
Rue Saint-Charles	120		0	0	0	0	0	1	1
Rue Saint Emile			0	0	0	0	0	1	1



SNELHEIDSINBREUKEN (autosnelwegen inbegrepen) : PLAATS

2023

Charleroi

Straat	Huis nr	Km paal	0-10 km/u te snel	11-20 km/u te snel	21-30 km/u te snel	31-40 km/u te snel	>40 km/u te snel	??? km/u te snel	TOTAAL
Rue Saint Fiacre	61		66	10	1	0	0	0	77
Rue Saint Fiacre	59		53	11	1	0	0	0	65
Rue Saint Fiacre	83		49	15	1	0	0	0	65
Rue Saint Fiacre	57		47	6	0	0	0	0	53
Rue Saint Fiacre	38		40	2	0	1	0	0	43
Rue Saint Fiacre	69		34	9	0	0	0	0	43
Rue Saint Fiacre	66		34	6	2	0	0	0	42
Rue Saint Fiacre	34		30	4	1	1	0	0	36
Rue Saint Fiacre	41		7	2	0	0	0	0	9
Rue Saint-Théodore	124		0	0	0	0	0	2	2
Rue Sart-les-Moulins	102		12	3	0	0	0	0	15
Rue Sart-les-Moulins	140		1	12	1	0	0	0	14
Rue Sart-les-Moulins	89		0	11	2	0	0	0	13
Rue Sart-les-Moulins	163		0	4	2	0	0	0	6
Rue Sart-les-Moulins	87		0	4	1	0	0	0	5
Rue Sart-les-Moulins	134		0	3	1	0	0	0	4
Rue Sart-les-Moulins	98		0	3	0	0	0	0	3
Rue Sohier (Jumet)			0	0	0	0	0	1	1
Rue Tahon			0	0	0	0	0	3	3
Rue Trieu Kaisin	217		0	1	1	0	0	0	2
Rue Trieu Kaisin			0	0	0	0	0	2	2
Rue Try du Scouf	24B		7	0	0	0	0	0	7
Rue Turenne			0	0	0	0	0	1	1
Rue Wattelar Maximilien	52		0	10	0	0	0	0	10
Rue Wauters Joseph	76		0	14	4	0	0	0	18
Sentier Saint Jacques	101		2	4	2	1	0	0	9
Sentier Saint Jacques	96		0	3	2	0	0	0	5
Sentier Saint Jacques	90		0	3	1	0	0	0	4



SNELHEIDSINBREUKEN (autosnelwegen inbegrepen) : PLAATS

2023

Charleroi

Straat	Huis nr	Km paal	0-10 km/u te snel	11-20 km/u te snel	21-30 km/u te snel	31-40 km/u te snel	>40 km/u te snel	??? km/u te snel	TOTAAL
Sentier Saint Jacques	102		0	2	0	1	0	0	3
Sentier Saint Jacques	106		0	0	3	0	0	0	3
Sentier Saint Jacques	409		0	1	0	1	1	0	3
Sentier Saint Jacques	80		0	2	1	0	0	0	3
Sentier Saint Jacques	92		0	1	0	1	0	0	2
Sentier Saint Jacques			0	0	1	1	0	0	2
Sentier Saint Jacques	64		0	1	0	0	0	0	1
Sentier Saint Jacques	94		0	1	0	0	0	0	1
Tunnel de l'Hublinbu		13.0	0	0	0	0	0	1	1
Tunnel Hiernaux du ring R9 ZIIIBIS/Axe 5, niv. 2			0	0	0	0	0	1	1
Tunnel Hiernaux ring ZII/Axes 5+2, niv. 2			0	0	0	0	0	1	1
Zoning Industriel-1ère rue	6		0	0	0	0	0	1	1
Zoning Industriel-1ère rue			0	0	0	0	0	1	1
TOTAAL			34.016	41.370	11.307	2.713	915	483	90.804



SNELHEIDSINBREUKEN (autosnelwegen inbegrepen) : SNELHEIDSREGIME

2023

toegelaten snelheid	0-10 km/u te snel	11-20 km/u te snel	21-30 km/u te snel	31-40 km/u te snel	>40 km/u te snel	??? km/u te snel	TOTAAL
30	8.733	3.782	506	74	13	0	13.108
50	4.630	13.667	2.606	633	296	0	21.832
60	0	1	0	0	0	0	1
70	20.465	21.969	7.750	1.918	566	0	52.668
90	180	1.933	435	85	36	0	2.669
120	8	15	9	2	2	0	36
Onbekend	0	3	1	1	2	483	490
TOTAAL	34.016	41.370	11.307	2.713	915	483	90.804

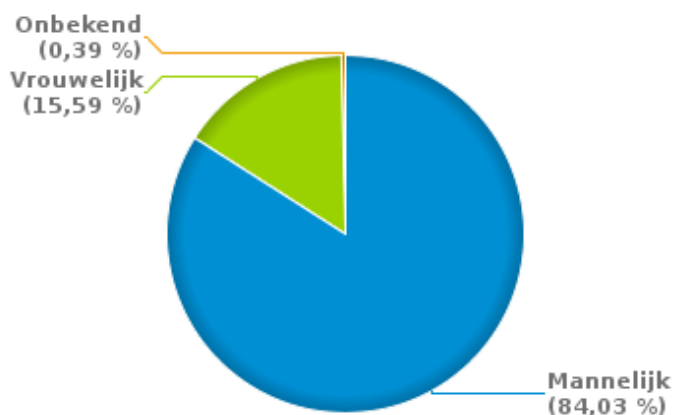


VERKEERSINBREUKEN (autosnelwegen inbegrepen) : PROFILERING 2023

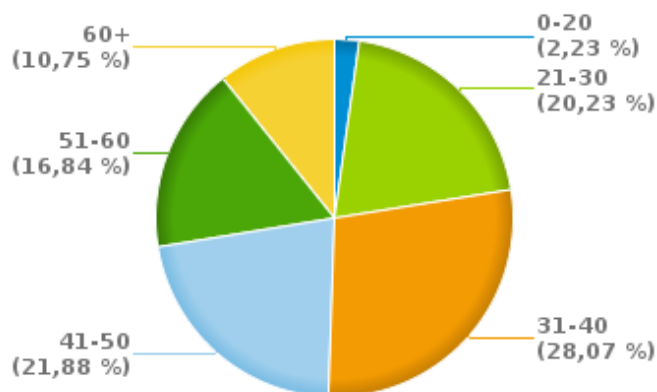
Aantal inbreuken alcohol per geslacht en per leeftijdscategorie

	Mannelijk	Vrouwelijk	Onbekend	TOTAAL
0-20	20	3	0	23
21-30	177	30	2	209
31-40	247	43	0	290
41-50	186	39	1	226
51-60	145	28	1	174
60+	93	18	0	111
TOTAAL	868	161	4	1.033

% Alcoholinbreuken per geslacht - 2023



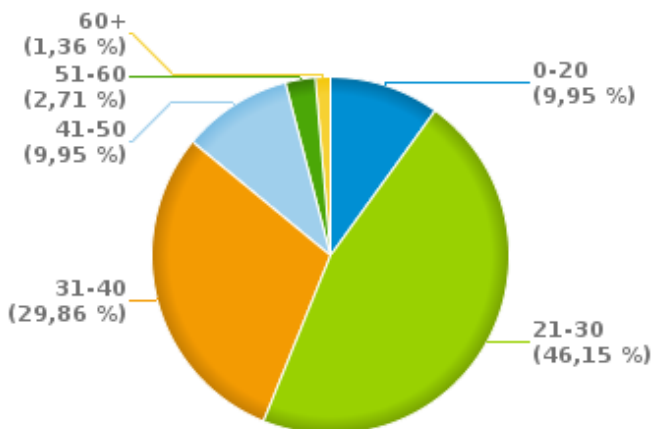
% Alcoholinbreuken per leeftijd - 2023



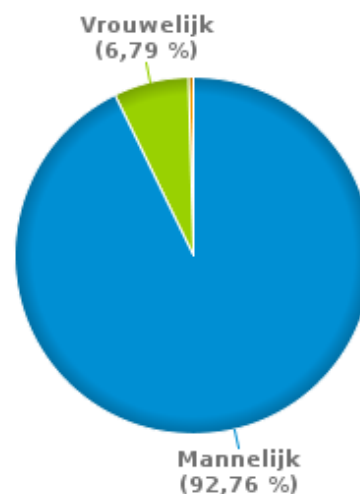
Aantal inbreuken drugs per geslacht en per leeftijdscategorie

	Mannelijk	Vrouwelijk	Onbekend	TOTAAL
0-20	22	0	0	22
21-30	94	7	1	102
31-40	60	6	0	66
41-50	22	0	0	22
51-60	4	2	0	6
60+	3	0	0	3
TOTAAL	205	15	1	221

% Drugsinbreuken per leeftijd - 2023



% Drugsinbreuken per geslacht - 2023





VERKEERSINBREUKEN

REPORT FILTERS

Begin jaar van de inbreuken	2015
Einde jaar van de inbreuken	2023
Trimester	Trim. 1;Trim. 2;Trim. 3;Trim. 4
Datum van afsluiting van de gegevensbank	30/04/24
Politiezone	PZ CHARLEROI
Lokale/federale eenheid	
Op/Buiten snelweg	(autosnelwegen inbegrepen)
Vaststellende politie-eenheid	

Refresh report datum	01/07/2024 10:22:01
-----------------------------	---------------------