

**Overzicht
Verkeersinbreuken
(autosnelwegen inbegrepen)
2023**

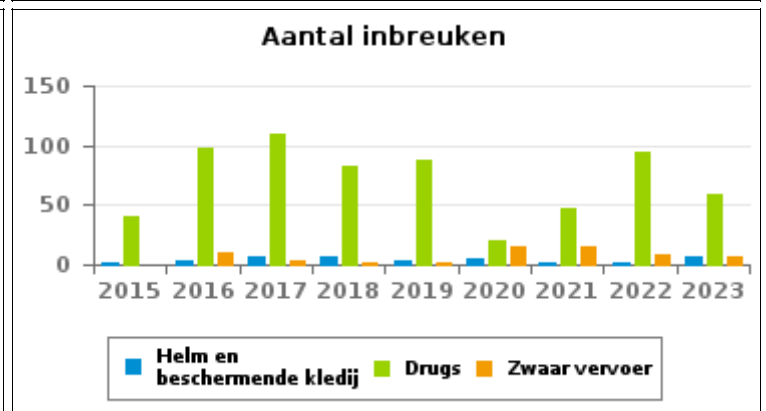
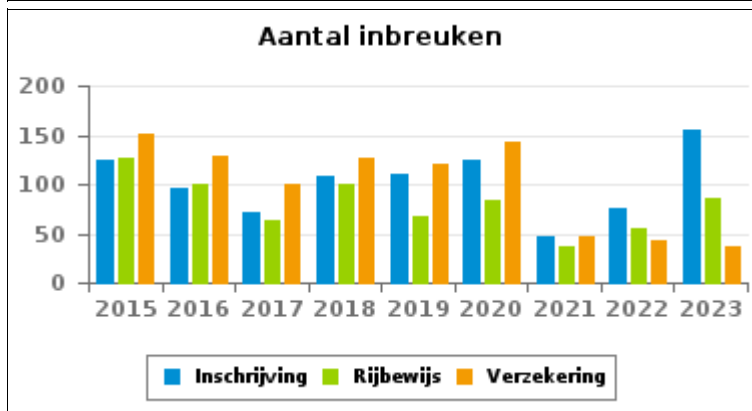
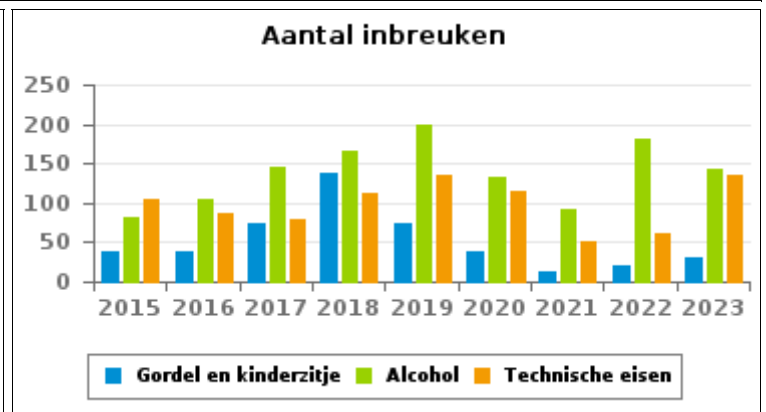
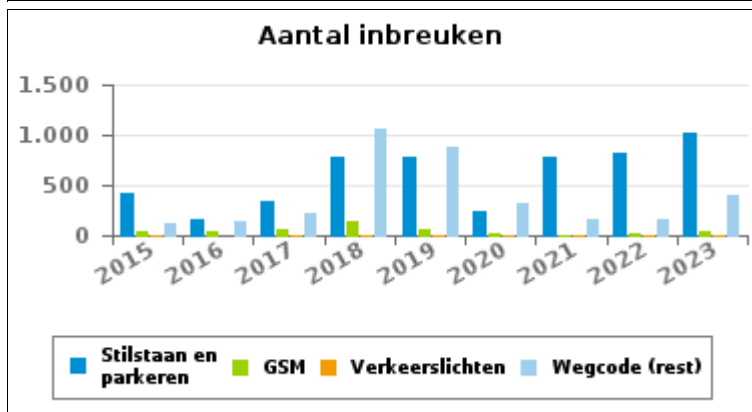
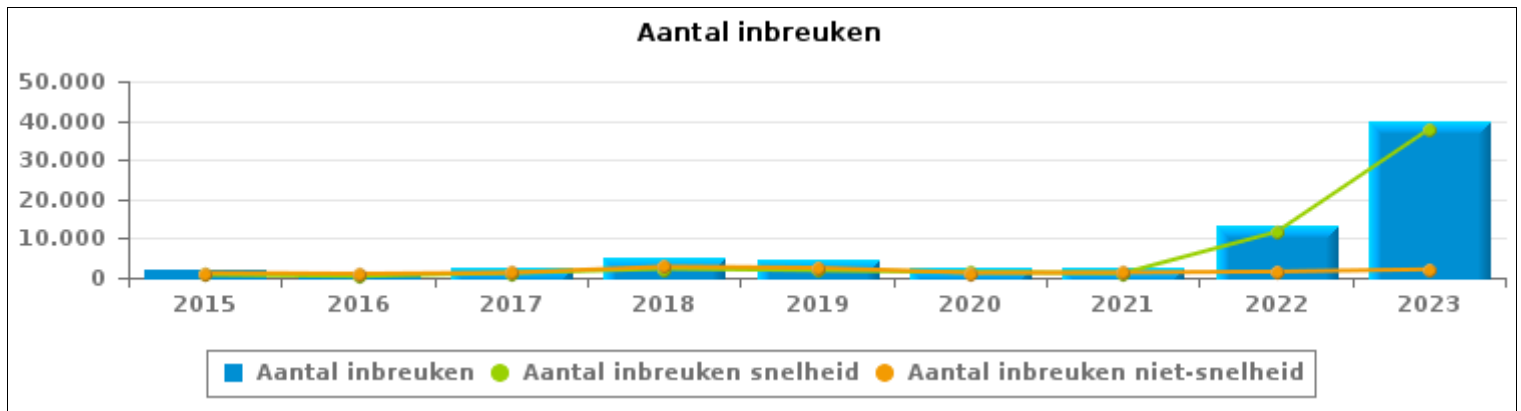
**PZ DES HAUTS-PAYS
(HONNELLES)**



VERKEERSINBREUKEN (autosnelwegen inbegrepen) : ALGEMEEN OVERZICHT

Vergelijking per jaar: 2015-2023

	2015	2016	2017	2018	2019	2020	2021	2022	2023
TOTAAL AANTAL INBREUKEN	2.030	1.427	2.520	5.108	4.406	2.640	2.502	13.215	40.024
INBREUKEN PER THEMA									
	2015	2016	2017	2018	2019	2020	2021	2022	2023
Snelheid	775	401	1.240	2.275	1.870	1.385	1.192	11.658	37.889
Stilstaan en parkeren	426	169	342	781	789	231	780	830	1.021
GSM	40	45	62	139	59	25	10	20	36
Helm en beschermende kledij	2	3	6	6	4	5	2	2	7
Gordel en kindersitje	38	39	75	138	75	38	14	20	30
Verkeerslichten	2	0	1	1	3	2	2	2	2
Wegcode (rest)	118	148	223	1.070	885	322	152	162	398
Alcohol	81	104	146	167	198	132	93	181	142
Drugs	41	97	109	82	87	20	48	94	59
Inschrijving	125	96	72	108	111	124	47	75	155
Rijbewijs	126	100	63	100	68	84	37	56	86
Technische eisen	104	86	78	113	136	114	51	60	134
Verzekering	151	128	100	127	120	142	46	42	37
Zwaar vervoer	0	10	3	1	1	15	16	8	7
Andere	1	1	0	0	0	1	4	5	8
Onbekend	0	0	0	0	0	0	8	0	13



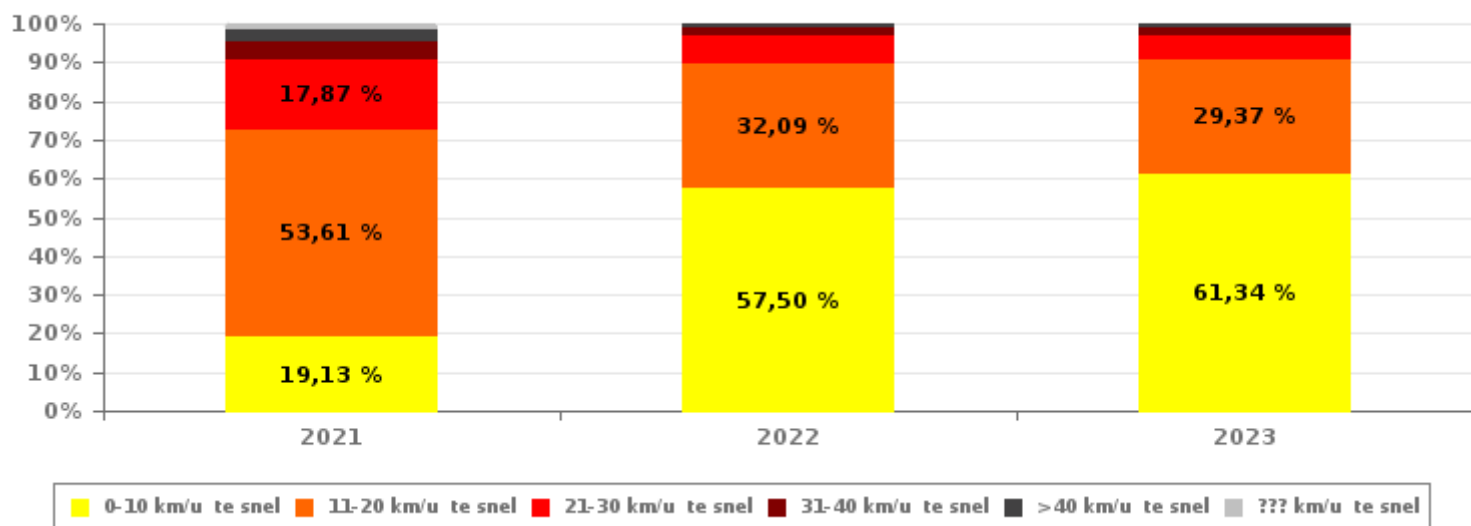


VERKEERSINBREUKEN (autosnelwegen inbegrepen) : ALGEMEEN OVERZICHT INBREUKEN PER ZWAARTEGRAAD

Vergelijking per jaar: 2015-2023

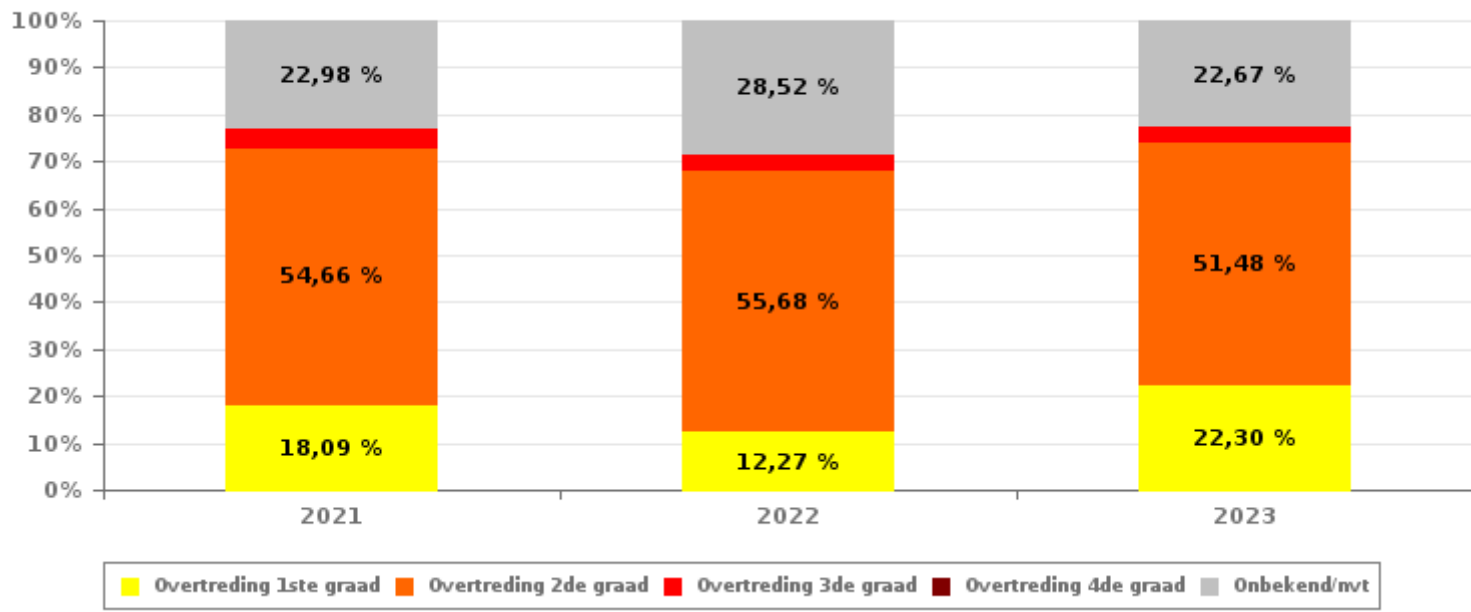
SNELHEID	2015	2016	2017	2018	2019	2020	2021	2022	2023
0-10 km/u te snel	121	0	576	1.279	977	200	228	6.703	23.243
11-20 km/u te snel	372	191	466	701	608	794	639	3.741	11.128
21-30 km/u te snel	171	137	142	215	174	248	213	843	2.406
31-40 km/u te snel	63	46	28	50	64	71	59	250	681
>40 km/u te snel	27	9	8	12	33	50	36	112	423
??? km/u te snel	21	18	20	18	14	22	17	9	8
Subtotaal SNELHEID	775	401	1.240	2.275	1.870	1.385	1.192	11.658	37.889

Aantal (snelheid) inbreuken : indeling per graad



NIET-SNELHEID	2015	2016	2017	2018	2019	2020	2021	2022	2023
1ste graad	425	282	335	1.412	1.249	345	237	191	476
2de graad	281	177	399	700	585	313	716	867	1.099
3de graad	44	43	48	131	93	96	56	52	75
4de graad	1	0	1	1	2	1	0	3	1
Onbekend/NVT	504	524	497	589	607	500	301	444	484
Subtotaal NIET-SNELHEID	1.255	1.026	1.280	2.833	2.536	1.255	1.310	1.557	2.135

Aantal (niet-snelheid) inbreuken : indeling per graad





VERKEERSINBREUKEN (autosnelwegen inbegrepen) : ALGEMEEN OVERZICHT

Vergelijking per maand voor het jaar 2023

	Jan	Feb	Maa	Apr	Mei	Jun	Jul	Aug	Sep	Okt	Nov	Dec	TOTAAL
TOTAAL AANTAL INBREUKEN	4.407	3.821	3.973	4.477	2.345	2.516	2.981	4.562	3.928	4.754	873	1.387	40.024
INBREUKEN PER THEMA	Jan	Feb	Maa	Apr	Mei	Jun	Jul	Aug	Sep	Okt	Nov	Dec	TOTAAL
Snelheid	4.165	3.636	3.722	4.243	2.222	2.391	2.706	4.433	3.786	4.589	771	1.225	37.889
Stilstaan en parkeren	143	102	175	144	45	61	39	48	73	72	47	72	1.021
GSM	1	1	3	8	5	1	4	3	1	9	0	0	36
Helm en beschermende kledij	0	0	0	0	0	3	0	0	1	3	0	0	7
Gordel en kinderzitje	1	1	1	0	12	3	1	1	3	6	1	0	30
Verkeerslichten	0	0	1	0	0	0	0	0	0	0	1	0	2
Wegcode (rest)	58	53	24	42	19	15	39	29	18	22	26	53	398
Alcohol	9	1	4	4	8	12	59	7	12	7	10	9	142
Drugs	1	0	2	0	0	3	50	0	1	0	0	2	59
Inschrijving	13	9	16	24	6	11	16	18	10	23	2	7	155
Rijbewijs	3	1	7	2	6	6	35	3	5	8	4	6	86
Technische eisen	12	15	15	8	14	9	17	12	13	10	5	4	134
Verzekering	1	1	3	2	3	1	8	4	3	4	3	4	37
Zwaar vervoer	0	1	0	0	5	0	0	0	1	0	0	0	7
Andere	0	0	0	0	0	0	7	0	1	0	0	0	8
Onbekend	0	0	0	0	0	0	0	4	0	1	3	5	13
INBREUKEN PER ZWAARTEGRAAD													
SNELHEID	Jan	Feb	Maa	Apr	Mei	Jun	Jul	Aug	Sep	Okt	Nov	Dec	TOTAAL
0-10 km/u te snel	2.284	1.991	2.281	2.773	999	1.208	1.502	3.218	2.826	3.367	196	598	23.243
11-20 km/u te snel	1.456	1.282	1.094	1.147	896	929	924	872	706	895	442	485	11.128
21-30 km/u te snel	313	255	231	226	205	174	201	232	153	219	87	110	2.406
31-40 km/u te snel	69	68	80	62	66	55	49	74	54	59	27	18	681
>40 km/u te snel	42	40	35	35	55	23	30	36	46	49	18	14	423
??? km/u te snel	1	0	1	0	1	2	0	1	1	0	1	0	8
Subtotaal SNELHEID	4.165	3.636	3.722	4.243	2.222	2.391	2.706	4.433	3.786	4.589	771	1.225	37.889
NIET-SNELHEID	Jan	Feb	Maa	Apr	Mei	Jun	Jul	Aug	Sep	Okt	Nov	Dec	TOTAAL
1ste graad	60	51	28	46	27	18	44	38	34	39	32	59	476
2de graad	153	111	187	158	53	73	45	55	70	84	39	71	1.099
3de graad	3	4	5	14	9	3	8	5	3	13	6	2	75
4de graad	0	0	0	0	0	0	0	1	0	0	0	0	1
Onbekend/NVT	26	19	31	16	34	31	178	30	35	29	25	30	484
Subtotaal NIET-SNELHEID	242	185	251	234	123	125	275	129	142	165	102	162	2.135



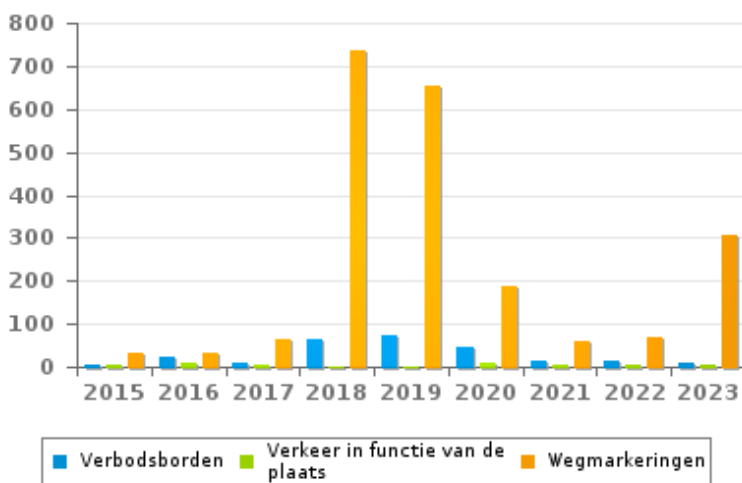
VERKEERSINBREUKEN (autosnelwegen inbegrepen) : ALGEMEEN OVERZICHT (DETAIL)

Vergelijking per jaar: 2015-2023

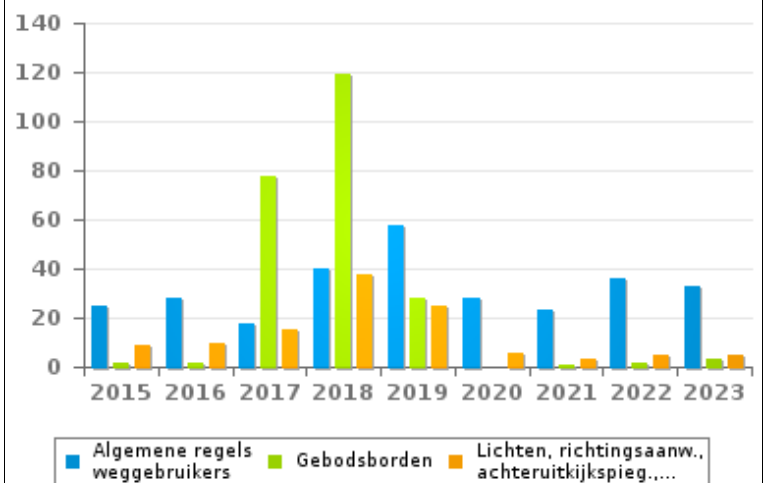
Wegcode(rest)

	2015	2016	2017	2018	2019	2020	2021	2022	2023
Wegmarkeringen	32	32	65	737	653	186	58	69	308
Algemene regels weggebruikers	25	28	18	40	58	28	23	36	33
Verbodsborden	6	22	7	66	75	48	16	15	11
Gebodsborden	2	2	78	119	28	0	1	2	3
Voorrang	11	12	11	17	14	12	15	17	18
Rijbewegingen	15	18	13	16	13	17	16	7	5
Lichten, richtingsaanw., achteruitkijkspieg.,...	9	10	15	38	25	6	3	5	5
Bevelen van bevoegde personen	12	9	10	14	10	14	12	4	7
Verkeer in functie van de plaats	4	8	3	1	1	8	3	4	6
Wegcode: andere	0	0	0	16	2	0	0	0	0
Gedrag tov bepaalde weggebruikers	1	3	1	4	5	1	0	1	0
Lading van goederen (Wegcode)	0	0	2	0	0	1	5	1	2
Vervoer van personen (Wegcode)	1	4	0	2	1	1	0	1	0
TOTAAL	118	148	223	1.070	885	322	152	162	398

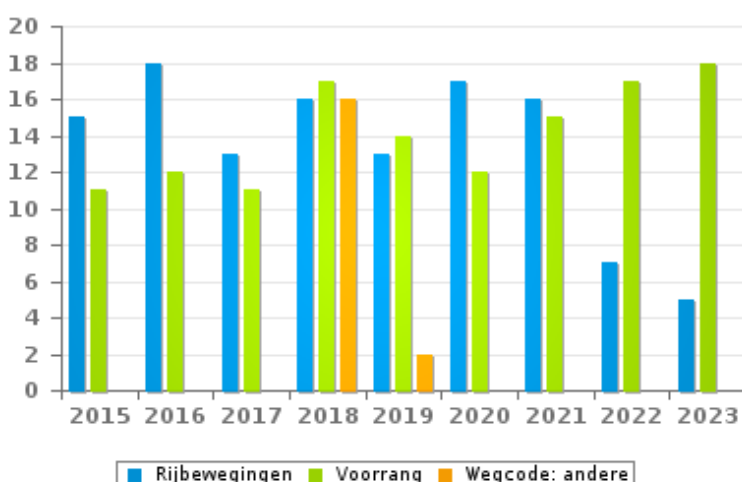
Aantal inbreuken



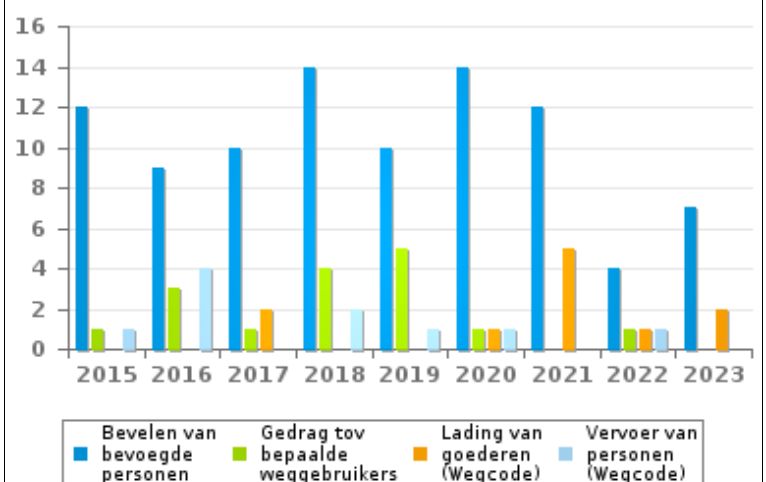
Aantal inbreuken



Aantal inbreuken



Aantal inbreuken





VERKEERSINBREUKEN (autosnelwegen inbegrepen) : TOP 5

2023

Alle inbreuken

Thema	Wetsartikel	Aantal inbreuken	% (*)
Snelheid	Art. 11.2.1°.a). Buiten de bebouwde kommen is de snelheid beperkt tot 120 km per uur op de autosnelwegen [...].	28.232	70,54 %
Snelheid	(Opgelet: de onderstaande overtreding is alleen geldig voor Waals Gewest) Art. 11.1. Binnen de bebouwde kommen is de snelheid beperkt tot 50 km per uur [...].	5.282	13,20 %
Snelheid	(Opgelet: de onderstaande overtreding is alleen geldig voor Waalse en Brusselse Gewesten) Art. 11.2.2°.a). Buiten de bebouwde kommen is de snelheid beperkt tot 90 km per uur op de openbare wegen verdeeld in vier of meer rijstroken waarvan er ten minste twee bestemd zijn voor iedere rijrichting en de rijrichtingen gescheiden zijn door wegmarkeringen.	3.461	8,65 %
Snelheid	(Opgelet: de onderstaande overtreding is alleen geldig voor Waals Gewest) Art. 11.2.2°.b). Buiten de bebouwde kommen is de snelheid beperkt tot 90 km per uur op de andere openbare wegen.	769	1,92 %
Stilstaan en parkeren	De overtreding op de hierna vermelde bepalingen wordt beschouwd als overtreding van 2de graad krachtens artikel 2.a).19° van KB 30-09-2005: Art. 24.al.1.1°. Het is verboden een voertuig te laten stilstaan of te laten parkeren op elke plaats waar het duidelijk een gevaar zou kunnen betekenen voor de andere weggebruikers of waar het hun onnodig zou kunnen hinderen, inzonderheid: onverminderd artikel 23.4 [van KB 01-12-1975] op de trottoirs en, binnen de bebouwde kommen, op de verhoogde bermen, behoudens plaatselijke reglementering.	439	1,10 %



VERKEERSINBREUKEN (autosnelwegen inbegrepen) : TOP 5

2023

4de graadsinbreuken

Thema	Wetsartikel	Aantal inbreuken	% (*)
Wegcode (rest)	De overtreding op de hierna vermelde bepalingen wordt beschouwd als overtreding van 4de graad krachtens artikel 4.3° van KB 30-09-2005 :Art. 17.2.3°. Het links inhalen van een gespan [...] of van een voertuig met meer dan twee wielen is verboden bij het naderen van de top van een helling en in bochten, wanneer de zichtbaarheid onvoldoende is, behalve indien kan ingehaald worden zonder de doorlopende witte streep te overschrijden die het voor de tegenliggers bestemde deel van de rijbaan afluïjnt.	1	0,00 %

(*) % ten opzichte van totaal aantal inbreuken



VERKEERSINBREUKEN (autosnelwegen inbegrepen) : MOMENT

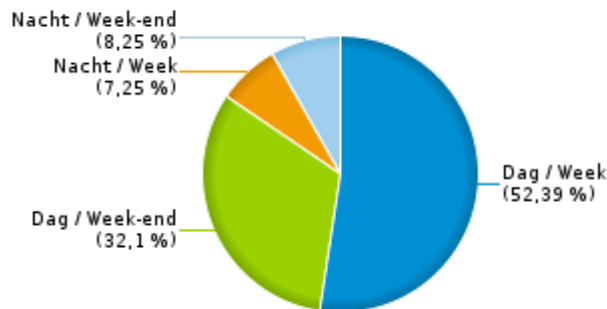
Aantal inbreuken per moment van de week 2023

	Week			Week-end			TOTAAL
	Dag	Nacht	Subtotaal	Dag	Nacht	Subtotaal	
Snelheid	19.671	2.839	22.510	12.341	3.038	15.379	37.889
Stilstaan en parkeren	719	9	728	232	61	293	1.021
GSM	32	0	32	4	0	4	36
Helm en beschermende kledij	5	0	5	0	2	2	7
Gordel en kinderzitje	26	0	26	3	1	4	30
Verkeerslichten	2	0	2	0	0	0	2
Wegcode (rest)	211	14	225	109	64	173	398
Alcohol	35	15	50	32	60	92	142
Drugs	13	4	17	21	21	42	59
Inschrijving	94	9	103	36	16	52	155
Rijbewijs	42	2	44	25	17	42	86
Technische eisen	80	6	86	32	16	48	134
Verzekering	24	3	27	8	2	10	37
Zwaar vervoer	7	0	7	0	0	0	7
Andere	1	1	2	4	2	6	8
Onbekend	8	0	8	2	3	5	13
TOTAAL	20.970	2.902	23.872	12.849	3.303	16.152	40.024

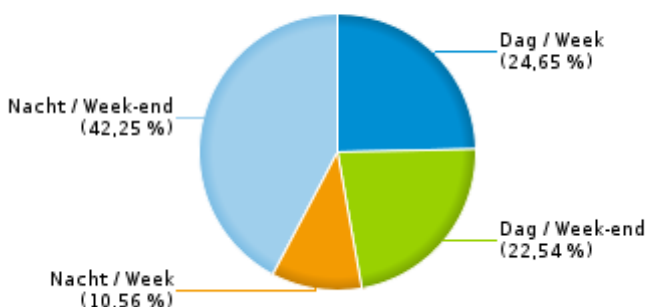
Weekend: van vrijdag 22.00u tot maandag 06.00u
Week: van maandag 06.00u tot vrijdag 22.00u

Dag: van 06.00u tot 22.00u
Nacht: van 22.00u tot 06.00u

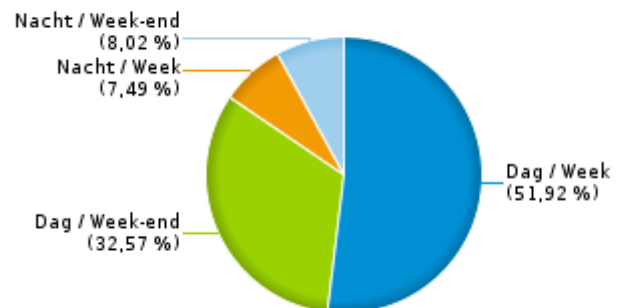
% inbreuken per moment - 2023



% alcoholinbreuken per moment - 2023



% snelheidsinbreuken per moment - 2023





SNELHEIDSINBREUKEN (autosnelwegen inbegrepen) : PLAATS

2023

Dour

Straat	Huis nr	Km paal	11-20 km/u te snel	21-30 km/u te snel	31-40 km/u te snel	>40 km/u te snel	??? km/u te snel	TOTAAL
N 549 VERS BOUSSU		2.9	8	3	1	1	0	13
N 549 VERS DOUR		2.9	2	0	0	1	0	3
N552 DIRECTION THULIN		1.2	5	4	2	1	0	12
N552 Richting Dour		1.2	19	4	2	0	0	25
Place Verte			0	0	0	0	3	3
RN552 VERS DOUR		1.2	19	4	2	1	0	26
RN552 VERS THULIN		1.2	24	5	2	1	0	32
ROUTE VERTE VERS DOUR	OPP 7		1	0	0	1	0	2
ROUTE VERTE VERS FAYT	OPP 7		14	1	0	0	0	15
RUE D'AUDREGNIES VERS MONCEAU	48		34	1	0	0	0	35
Rue de Bavay	136		13	1	0	0	0	14
RUE DE BOUSSU VERS BOUSSU	126		2	1	2	0	0	5
RUE DE BOUSSU VERS DOUR	126		1	0	0	1	0	2
Rue Decrucq	28		0	0	0	0	1	1
RUE DE FRANCE VERS DOUR		4.6	4	0	0	0	0	4
RUE DE FRANCE VERS FAYT		4.6	6	0	0	0	0	6
RUE DE LA CHAPELLE VERS ELOUGES	71		9	4	0	0	0	13
RUE DE LA CHAPELLE VERS ELOUGES	12		12	0	0	0	0	12
RUE DES CHENES VERS WIHERIES	74		3	1	0	0	0	4
RUE DU COMMERCE VERS ELOUGES	238		13	1	0	0	0	14
RUE HENRI POCHEZ VERS SENZEILLES	102		92	19	6	4	0	121
RUE MORANFAYT VERS OFFIGNIES	101		88	20	4	4	0	116
Rue Paul Pastur			0	0	0	0	1	1
RUE ROBERT TACHENION VERS THULIN	13		15	1	0	0	0	16
TOTAAL			384	70	21	15	5	495

Hensies



SNELHEIDSINBREUKEN (autosnelwegen inbegrepen) : PLAATS

2023

Hensies

Straat	Huis nr	Km paal	0-10 km/u te snel	11-20 km/u te snel	21-30 km/u te snel	31-40 km/u te snel	>40 km/u te snel	TOTAAL
A7/E19 DIRECTION FRANCE		77.5	23.238	3.603	966	263	169	28.239
CHAUSSEE DE BELLE-VUE VERS E19		7	0	1.749	283	98	58	2.188
CHAUSSEE DE BELLE-VUE VERS E19		5.2	0	1.047	158	51	18	1.274
N552 VERS DOUR		3.6	1	7	3	0	0	11
N552 VERS THULIN		3.6	1	11	2	0	1	15
RUE DE VILLERS VERS HENSIES	99		0	14	5	2	0	21
RUE DE VILLERS VERS QUIEVRAIN	99		0	31	8	2	2	43
Rue du Sardon	1		0	18	9	2	0	29
RUE JEAN JAURES VERS THULIN	27		0	61	18	5	5	89
TOTAAL			23.240	6.541	1.452	423	253	31.909

Honnelles

Straat	Huis nr	Km paal	0-10 km/u te snel	11-20 km/u te snel	21-30 km/u te snel	31-40 km/u te snel	>40 km/u te snel	??? km/u te snel	TOTAAL
Avenue du Haut-Pays	13		0	0	0	0	0	1	1
AVENUE DU HAUT-PAYS VERS ATHIS		7.8	0	1.164	206	47	13	0	1.430
N553 - RUE DU RAIMBAIX VERS ANGRE	4	8	0	4	0	0	0	0	4
N553 - RUE DU RAIMBAIX VERS ANGREAU	4	8	1	17	5	0	0	0	23
N555 VERS BLAUGIES		6.3	0	19	3	0	0	0	22
N555 VERS FAYT-LE-FRANC		4.1	1	50	10	1	0	0	62
N555 VERS ROISIN		4.1	1	24	8	0	1	0	34
N555 VERS ROISIN		4.3	0	2	2	0	0	0	4
Route de Bavay	28		0	5	0	0	0	0	5
RUE DE LA BRASSERIE VERS ANGREAU CENTRE	8		0	55	6	7	0	0	68
RUE DE LA BRASSERIE VERS ROISIN	8		0	126	16	4	1	0	147
RUE DU RAT D'EAU VERS EUGNIES	56		0	780	124	29	7	0	940
TOTAAL			3	2.246	380	88	22	1	2.740

Quiévrain



SNELHEIDSINBREUKEN (autosnelwegen inbegrepen) : PLAATS

2023

Straat	Huis nr	Km paal	11-20 km/u te snel	21-30 km/u te snel	31-40 km/u te snel	>40 km/u te snel	??? km/u te snel	TOTAAL
Avenue de France			0	0	0	0	1	1
Rue de Bavay	136		13	7	2	0	0	22
RUE DE BAVAY VERS AUDREGNIES	136	4.3	10	9	1	2	0	22
RUE DE BAVAY VERS AUDREGNIES	OPP13		4	2	1	0	0	7
RUE DE BAVAY VERS QUIEVRAIN	136		13	4	1	0	0	18
RUE DE BAVAY VERS QUIEVRAIN	OPP13		4	5	0	1	0	10
RUE DE MONS VERS BOUSSU	133		1.123	256	81	59	0	1.519
RUE DE MONS VERS QUIEVRAIN		18.2	476	140	32	36	0	684
RUE DE MONS VERS QUIEVRAIN CENTRE	133		314	81	31	35	0	461
Rue de Valenciennes			0	0	0	0	1	1
TOTAAL			1.957	504	149	133	2	2.745



SNELHEIDSINBREUKEN (autosnelwegen inbegrepen) : SNELHEIDSREGIME

2023

toegelaten snelheid	0-10 km/u te snel	11-20 km/u te snel	21-30 km/u te snel	31-40 km/u te snel	>40 km/u te snel	??? km/u te snel	TOTAAL
50	3	4.107	819	224	133	0	5.286
60	0	0	0	0	4	0	4
70	0	67	17	8	3	0	95
90	3	3.351	604	190	116	0	4.264
120	23.237	3.603	966	259	167	0	28.232
Onbekend	0	0	0	0	0	8	8
TOTAAL	23.243	11.128	2.406	681	423	8	37.889



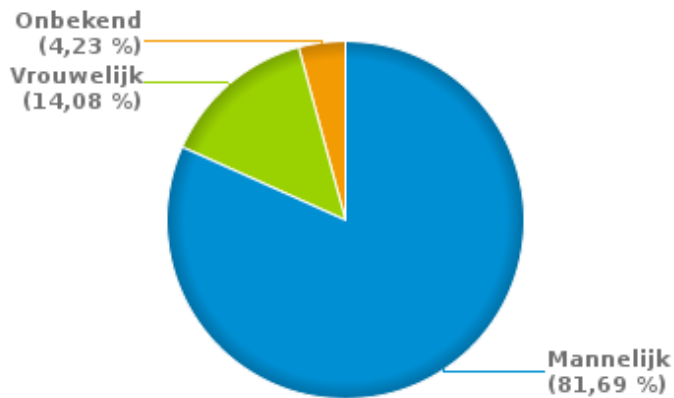
VERKEERSINBREUKEN (autosnelwegen inbegrepen) : PROFILERING

2023

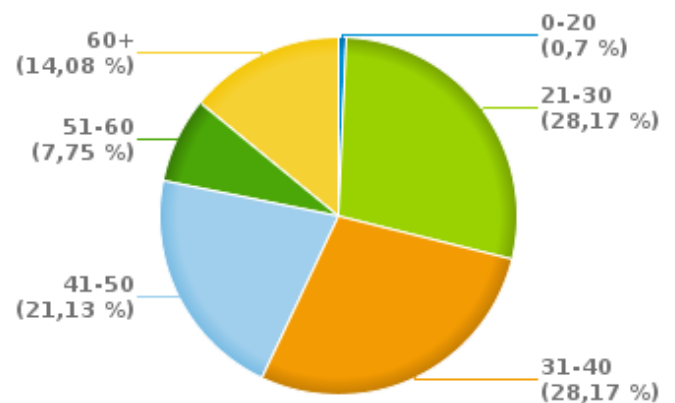
Aantal inbreuken alcohol per geslacht en per leeftijdscategorie

	Mannelijk	Vrouwelijk	Onbekend	TOTAAL
0-20	1	0	0	1
21-30	36	4	0	40
31-40	31	5	4	40
41-50	19	9	2	30
51-60	11	0	0	11
60+	18	2	0	20
TOTAAL	116	20	6	142

% Alcoholinbreuken per geslacht - 2023



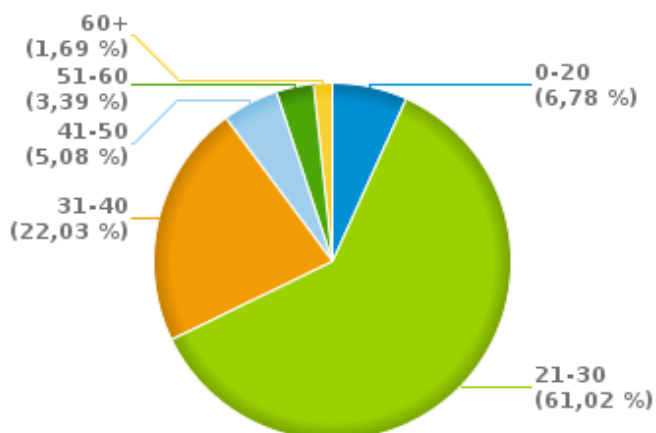
% Alcoholinbreuken per leeftijd - 2023



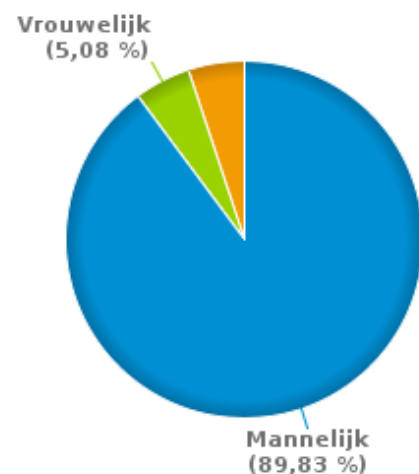
Aantal inbreuken drugs per geslacht en per leeftijdscategorie

	Mannelijk	Vrouwelijk	Onbekend	TOTAAL
0-20	2	0	2	4
21-30	34	2	0	36
31-40	13	0	0	13
41-50	2	0	1	3
51-60	2	0	0	2
60+	0	1	0	1
TOTAAL	53	3	3	59

% Drugsinbreuken per leeftijd - 2023



% Drugsinbreuken per geslacht - 2023





VERKEERSINBREUKEN

REPORT FILTERS

Begin jaar van de inbreuken	2015
Einde jaar van de inbreuken	2023
Trimester	Trim. 1;Trim. 2;Trim. 3;Trim. 4
Datum van afsluiting van de gegevensbank	30/04/24
Politiezone	PZ DES HAUTS-PAYS (HONNELLES)
Lokale/federale eenheid	
Op/Buiten snelweg	(autosnelwegen inbegrepen)
Vaststellende politie-eenheid	

Refresh report datum	01/07/2024 10:22:01
----------------------	---------------------