

**Overzicht
Verkeersinbreuken
(autosnelwegen inbegrepen)
2023**

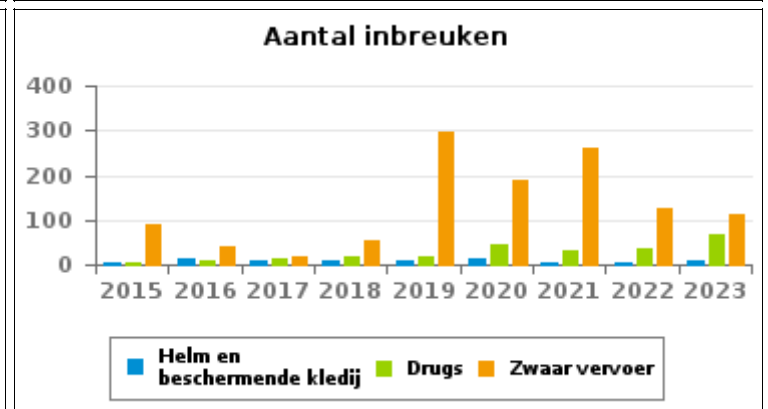
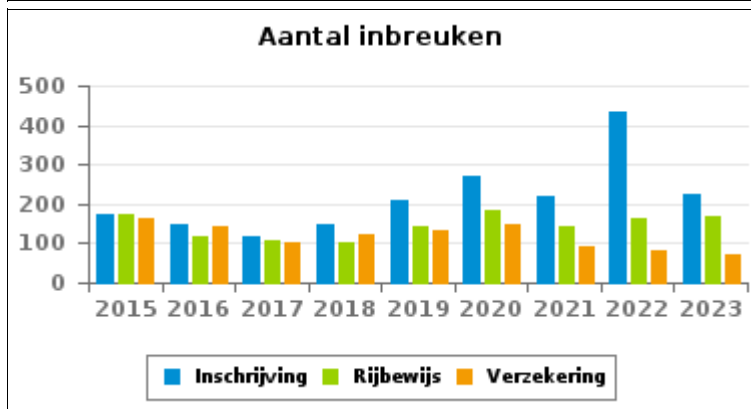
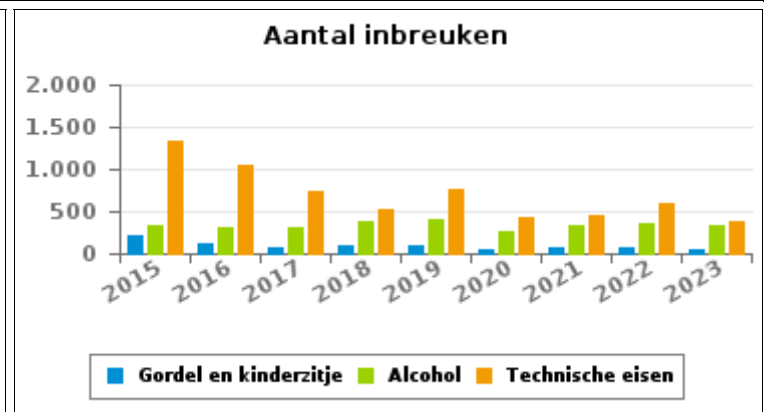
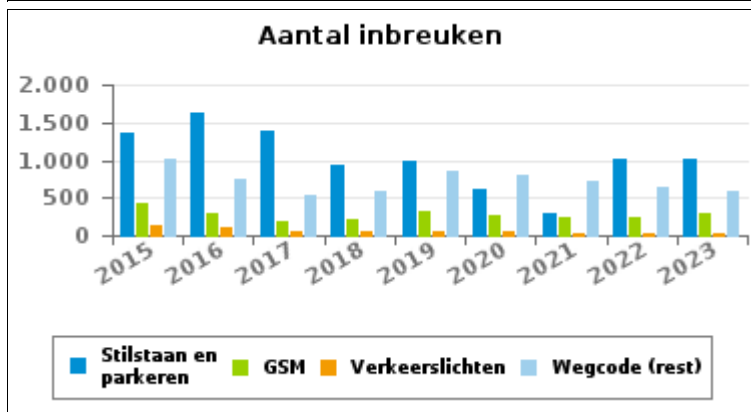
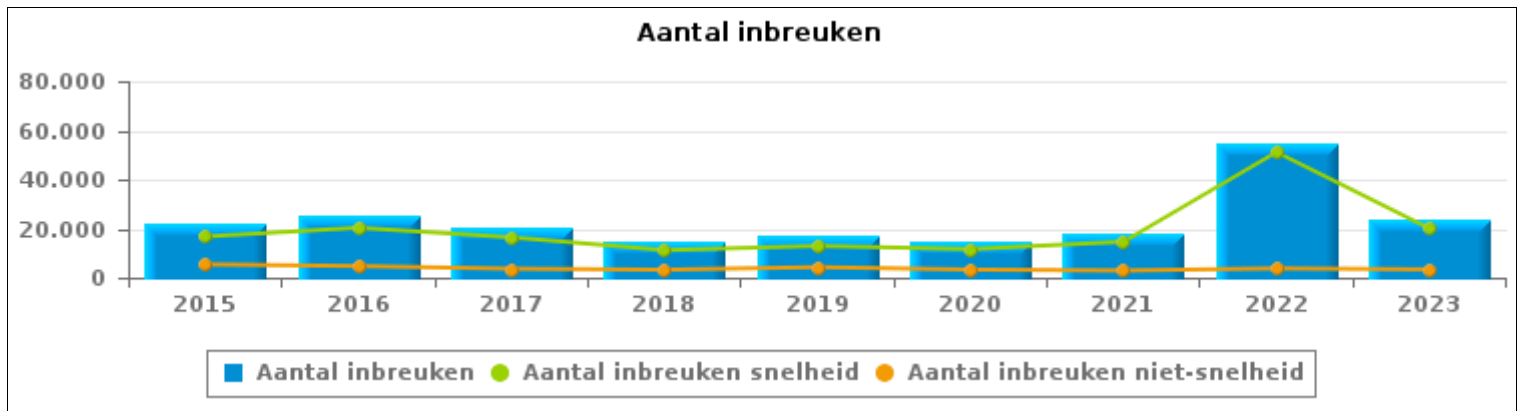
PZ HAUTE SENNE (SOIGNIES)



VERKEERSINBREUKEN (autosnelwegen inbegrepen) : ALGEMEEN OVERZICHT

Vergelijking per jaar: 2015-2023

	2015	2016	2017	2018	2019	2020	2021	2022	2023
TOTAAL AANTAL INBREUKEN	22.195	25.081	20.077	14.482	17.223	14.946	17.558	54.932	23.413
INBREUKEN PER THEMA									
	2015	2016	2017	2018	2019	2020	2021	2022	2023
Snelheid	16.774	20.359	16.416	11.236	12.923	11.641	14.644	51.136	20.042
Stilstaan en parkeren	1.356	1.614	1.383	941	984	606	302	1.022	1.003
GSM	426	296	191	209	331	264	230	239	297
Helm en beschermende kledij	6	13	9	9	7	12	3	6	9
Gordel en kindersitje	207	126	61	88	90	53	72	68	46
Verkeerslichten	128	94	65	56	49	41	27	27	32
Wegcode (rest)	1.012	754	529	576	855	802	722	636	584
Alcohol	337	311	300	385	410	264	328	346	339
Drugs	5	8	14	16	19	45	32	36	66
Inschrijving	172	150	119	147	207	270	221	436	226
Rijbewijs	172	116	106	100	145	182	144	164	166
Technische eisen	1.344	1.051	745	527	764	425	464	605	392
Verzekering	161	143	103	122	132	149	90	81	73
Zwaar vervoer	89	40	16	56	295	187	260	127	112
Andere	1	6	1	1	2	1	3	3	5
Onbekend	5	0	19	13	10	4	16	0	21



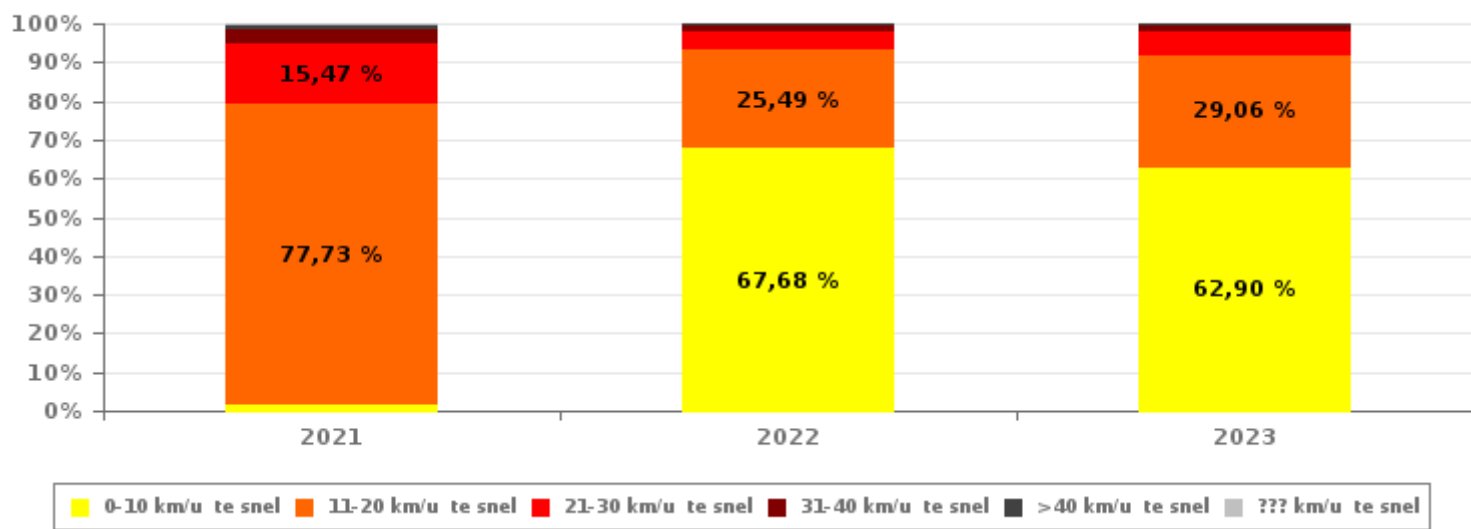


VERKEERSINBREUKEN (autosnelwegen inbegrepen) : ALGEMEEN OVERZICHT INBREUKEN PER ZWAARTEGRAAD

Vergelijking per jaar: 2015-2023

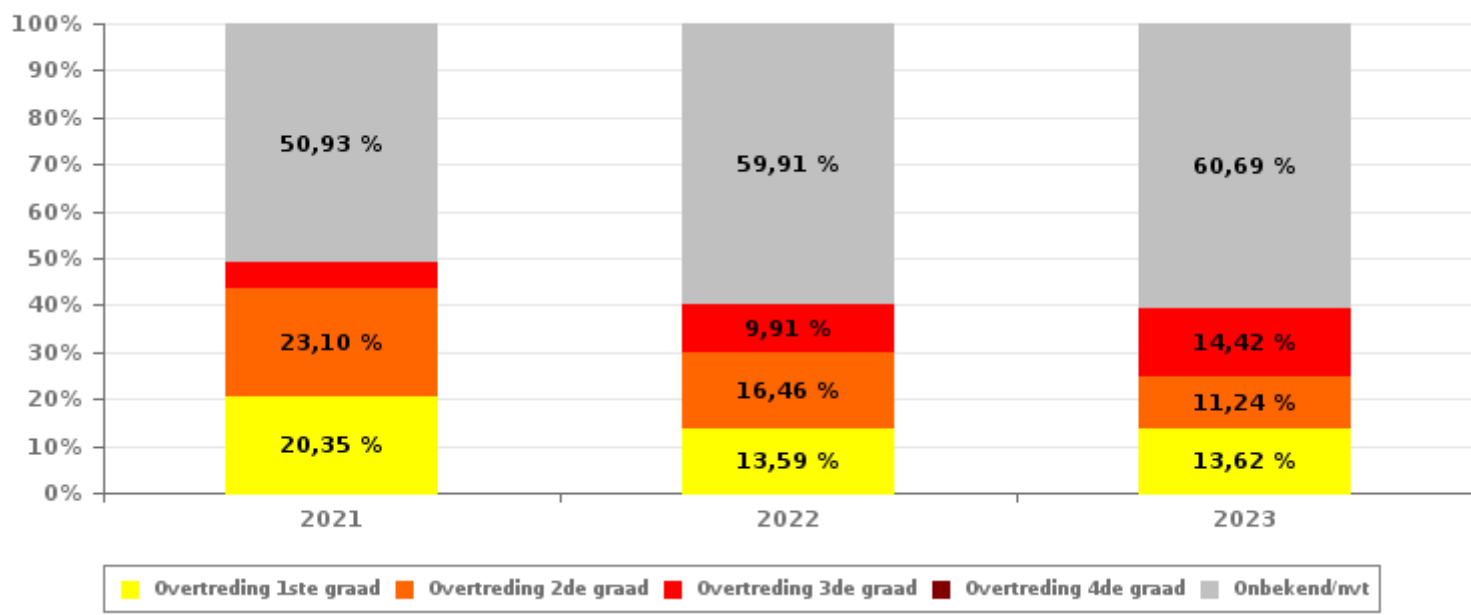
SNELHEID	2015	2016	2017	2018	2019	2020	2021	2022	2023
0-10 km/u te snel	446	1.994	350	271	150	107	227	34.608	12.606
11-20 km/u te snel	9.928	11.238	9.305	7.372	9.392	9.140	11.383	13.037	5.824
21-30 km/u te snel	4.806	5.226	4.850	2.626	2.504	1.765	2.266	2.529	1.174
31-40 km/u te snel	1.204	1.356	1.320	646	626	413	522	634	298
>40 km/u te snel	330	464	535	262	195	147	180	282	100
??? km/u te snel	60	81	56	59	56	69	66	46	40
Subtotaal SNELHEID	16.774	20.359	16.416	11.236	12.923	11.641	14.644	51.136	20.042

Aantal (snelheid) inbreuken : indeling per graad



NIET-SNELHEID	2015	2016	2017	2018	2019	2020	2021	2022	2023
1ste graad	1.327	1.343	632	497	479	724	593	516	459
2de graad	1.569	1.331	493	477	939	678	673	625	379
3de graad	416	360	235	283	465	169	161	376	486
4de graad	9	5	2	7	1	8	3	5	1
Onbekend/NVT	2.100	1.683	2.299	1.982	2.416	1.726	1.484	2.274	2.046
Subtotaal NIET-SNELHEID	5.421	4.722	3.661	3.246	4.300	3.305	2.914	3.796	3.371

Aantal (niet-snelheid) inbreuken : indeling per graad





VERKEERSINBREUKEN (autosnelwegen inbegrepen) : ALGEMEEN OVERZICHT

Vergelijking per maand voor het jaar 2023

	Jan	Feb	Maa	Apr	Mei	Jun	Jul	Aug	Sep	Okt	Nov	Dec	TOTAAL
TOTAAL AANTAL INBREUKEN	3.778	1.157	1.451	1.645	5.182	5.219	702	1.039	1.242	1.038	437	523	23.413
INBREUKEN PER THEMA	Jan	Feb	Maa	Apr	Mei	Jun	Jul	Aug	Sep	Okt	Nov	Dec	TOTAAL
Snelheid	3.468	835	1.061	1.385	4.770	4.830	478	814	988	771	271	371	20.042
Stilstaan en parkeren	52	101	134	59	115	116	62	64	96	89	69	46	1.003
GSM	21	19	49	28	38	25	15	25	13	43	3	18	297
Helm en beschermende kledij	0	0	1	0	1	4	0	0	2	1	0	0	9
Gordel en kinderzitje	1	4	2	4	7	7	6	3	3	4	2	3	46
Verkeerslichten	5	4	3	0	6	3	0	3	3	2	2	1	32
Wegcode (rest)	57	55	88	37	84	52	38	36	47	42	26	22	584
Alcohol	31	32	35	28	20	44	32	26	20	29	16	26	339
Drugs	10	10	2	5	8	6	3	6	4	3	4	5	66
Inschrijving	39	16	15	15	37	39	12	16	14	13	6	4	226
Rijbewijs	16	17	10	19	16	28	22	16	2	9	6	5	166
Technische eisen	58	30	34	43	64	50	22	15	28	13	21	14	392
Verzekering	5	10	2	8	8	7	8	5	7	5	3	5	73
Zwaar vervoer	15	23	15	14	8	7	3	7	6	5	7	2	112
Andere	0	1	0	0	0	1	1	0	1	0	0	1	5
Onbekend	0	0	0	0	0	0	0	3	8	9	1	0	21
INBREUKEN PER ZWAARTEGRAAD	Jan	Feb	Maa	Apr	Mei	Jun	Jul	Aug	Sep	Okt	Nov	Dec	TOTAAL
SNELHEID	Jan	Feb	Maa	Apr	Mei	Jun	Jul	Aug	Sep	Okt	Nov	Dec	TOTAAL
0-10 km/u te snel	2.503	687	265	791	3.988	3.861	7	214	243	32	6	9	12.606
11-20 km/u te snel	792	89	495	474	625	750	380	482	597	603	230	307	5.824
21-30 km/u te snel	130	40	227	92	114	152	63	86	103	97	28	42	1.174
31-40 km/u te snel	31	10	51	18	28	48	19	20	33	25	5	10	298
>40 km/u te snel	7	3	15	8	13	13	7	10	10	10	1	3	100
??? km/u te snel	5	6	8	2	2	6	2	2	2	4	1	0	40
Subtotaal SNELHEID	3.468	835	1.061	1.385	4.770	4.830	478	814	988	771	271	371	20.042
NIET-SNELHEID	Jan	Feb	Maa	Apr	Mei	Jun	Jul	Aug	Sep	Okt	Nov	Dec	TOTAAL
1ste graad	59	36	56	22	56	53	34	28	38	30	22	25	459
2de graad	44	29	33	25	54	55	25	30	26	21	17	20	379
3de graad	39	41	82	44	59	45	23	39	23	56	11	24	486
4de graad	0	0	0	0	1	0	0	0	0	0	0	0	1
Onbekend/NVT	168	216	219	169	242	236	142	128	167	160	116	83	2.046
Subtotaal NIET-SNELHEID	310	322	390	260	412	389	224	225	254	267	166	152	3.371



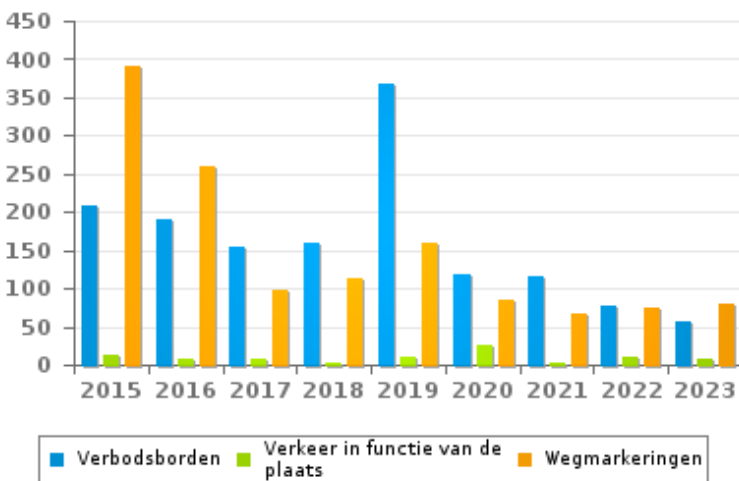
VERKEERSINBREUKEN (autosnelwegen inbegrepen) : ALGEMEEN OVERZICHT (DETAIL)

Vergelijking per jaar: 2015-2023

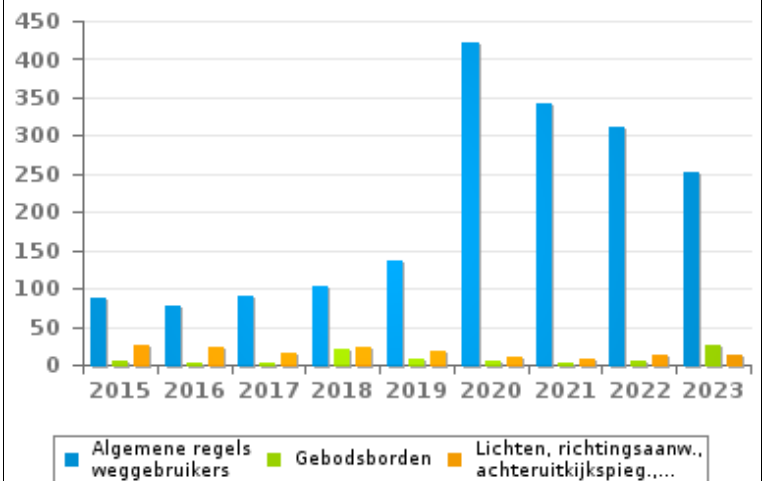
Wegcode(rest)

	2015	2016	2017	2018	2019	2020	2021	2022	2023
Algemene regels weggebruikers	87	77	89	104	137	421	343	311	252
Verbodsborden	208	190	154	160	367	118	115	76	57
Wegmarkeringen	392	260	98	114	159	85	66	74	81
Rijbewegingen	150	110	84	86	74	59	87	56	67
Lading van goederen (Wegcode)	53	27	18	14	21	28	55	42	53
Voorrang	43	30	25	27	18	25	26	30	15
Lichten, richtingsaanw., achteruitkijkspieg.,...	26	24	15	22	19	11	7	13	12
Bevelen van bevoegde personen	14	10	13	12	16	11	6	6	4
Verkeer in functie van de plaats	13	9	8	3	10	25	2	10	8
Gedrag tov bepaalde weggebruikers	11	6	11	7	20	9	8	7	3
Gebodsborden	6	2	2	21	8	5	2	6	25
Vervoer van personen (Wegcode)	9	8	4	6	6	3	4	5	7
Wegcode: andere	0	1	8	0	0	2	1	0	0
TOTAAL	1.012	754	529	576	855	802	722	636	584

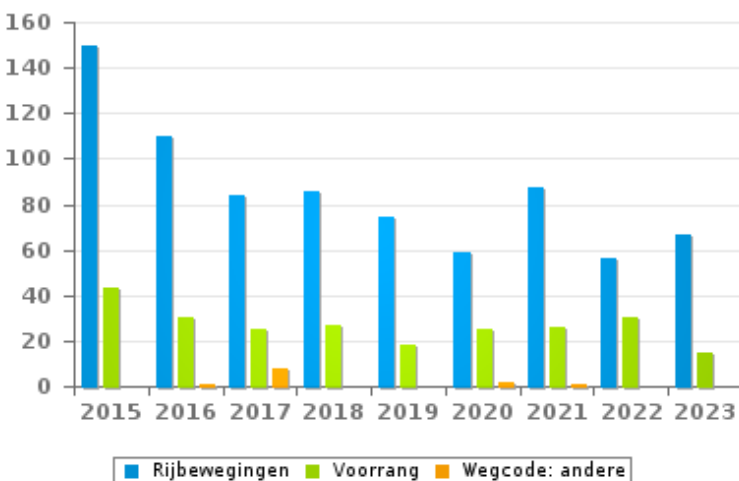
Aantal inbreuken



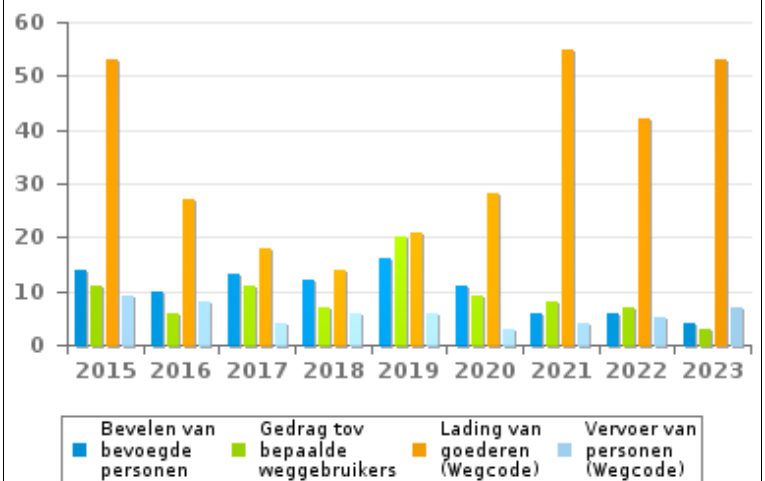
Aantal inbreuken



Aantal inbreuken



Aantal inbreuken





VERKEERSINBREUKEN (autosnelwegen inbegrepen) : TOP 5

2023

Alle inbreuken

Thema	Wetsartikel	Aantal inbreuken	% (*)
Snelheid	Art. 11.2.1°.a). Buiten de bebouwde kommen is de snelheid beperkt tot 120 km per uur op de autosnelwegen [...].	13.523	57,76 %
Snelheid	(Opgelet: de onderstaande overtreding is alleen geldig voor Waals Gewest) Art. 11.1. Binnen de bebouwde kommen is de snelheid beperkt tot 50 km per uur [...].	3.219	13,75 %
Snelheid	(Opgelet: de onderstaande overtreding is alleen geldig voor Waals Gewest) Art. 11.2.2°. b). Buiten de bebouwde kommen is de snelheid beperkt tot 90 km per uur [...] op de andere openbare wegen. De lagere snelheidsbeperkingen opgelegd door het verkeersbord C43 of voortvloeiend uitartikel 11.3. blijven van toepassing. Art. 5. De weggebruikers moeten de verkeerslichten, verkeersborden en wegmarkeringen in acht nemen wanneer deze regelmatig zijn naar de vorm, voldoende zichtbaar zijn en overeenkomstig de voorschriften van [...] [het algemeen] reglement [op de politie van het wegverkeer en van het gebruik van de openbare weg] zijn aangebracht. Art. 68.3. [...] Bord C43 [met de vermelding 70]: Vanaf het verkeersbord tot het volgend kruispunt [of verkeersbord C45], verbod te rijden met een grotere snelheid dan [70 km per uur] [...].	1.306	5,58 %
Stilstaan en parkeren		863	3,69 %
Snelheid	(Opgelet: de onderstaande overtreding is alleen geldig voor Waalse en Brusselse Gewesten) Art. 11.2.2°.a). Buiten de bebouwde kommen is de snelheid beperkt tot 90 km per uur op de openbare wegen verdeeld in vier of meer rijstroken waarvan er ten minste twee bestemd zijn voor iedere rijrichting en de rijrichtingen gescheiden zijn door wegmarkeringen.	808	3,45 %



VERKEERSINBREUKEN (autosnelwegen inbegrepen) : TOP 5

2023

4de graadsinbreuken

Thema	Wetsartikel	Aantal inbreuken	% (*)
Wegcode (rest)	De overtreding op de hierna vermelde bepalingen wordt beschouwd als overtreding van 4de graad krachtens artikel 4.3° van KB 30-09-2005 :Art. 17.2.3°. Het links inhalen van een gespan [...] of van een voertuig met meer dan twee wielen is verboden bij het naderen van de top van een helling en in bochten, wanneer de zichtbaarheid onvoldoende is, behalve indien kan ingehaald worden zonder de doorlopende witte streep te overschrijden die het voor de tegenliggers bestemde deel van de rijbaan afluïjnt.	1	0,00 %

(*) % ten opzichte van totaal aantal inbreuken



VERKEERSINBREUKEN (autosnelwegen inbegrepen) : MOMENT

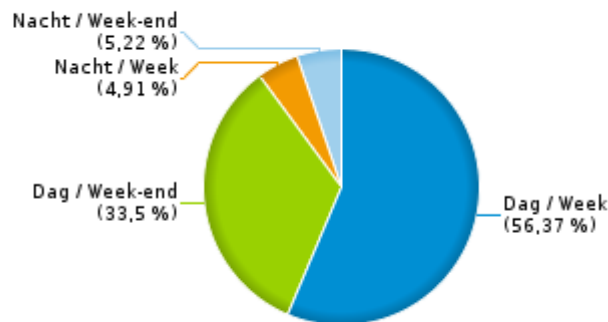
Aantal inbreuken per moment van de week 2023

	Week			Week-end			TOTAAL
	Dag	Nacht	Subtotaal	Dag	Nacht	Subtotaal	
Snelheid	10.736	1.028	11.764	7.353	925	8.278	20.042
Stilstaan en parkeren	871	32	903	84	16	100	1.003
GSM	270	1	271	24	2	26	297
Helm en beschermende kledij	1	0	1	7	1	8	9
Gordel en kinderzitje	33	0	33	8	5	13	46
Verkeerslichten	22	2	24	4	4	8	32
Wegcode (rest)	448	13	461	71	52	123	584
Alcohol	86	44	130	70	139	209	339
Drugs	41	0	41	16	9	25	66
Inschrijving	141	9	150	62	14	76	226
Rijbewijs	95	10	105	38	23	61	166
Technische eisen	277	6	283	88	21	109	392
Verzekering	49	3	52	13	8	21	73
Zwaar vervoer	109	1	110	2	0	2	112
Andere	2	0	2	0	3	3	5
Onbekend	18	0	18	3	0	3	21
TOTAAL	13.199	1.149	14.348	7.843	1.222	9.065	23.413

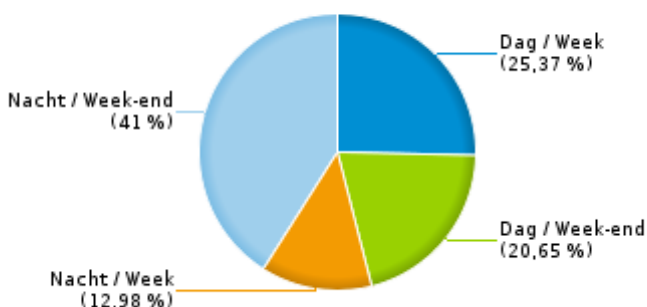
Weekend: van vrijdag 22.00u tot maandag 06.00u
Week: van maandag 06.00u tot vrijdag 22.00u

Dag: van 06.00u tot 22.00u
Nacht: van 22.00u tot 06.00u

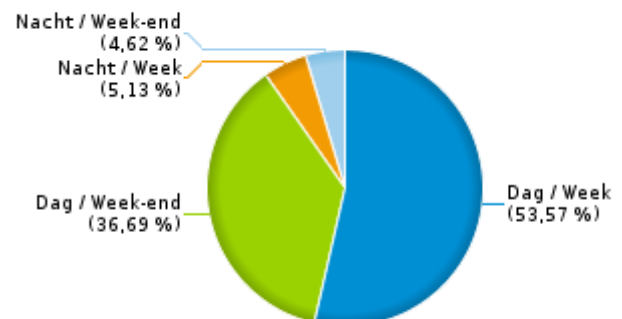
% inbreuken per moment - 2023



% alcoholinbreuken per moment - 2023



% snelheidsinbreuken per moment - 2023





SNELHEIDSINBREUKEN (autosnelwegen inbegrepen) : PLAATS

2023

Braine-Le-Comte

Straat	Huis nr	Km paal	0-10 km/u te snel	11-20 km/u te snel	21-30 km/u te snel	31-40 km/u te snel	>40 km/u te snel	??? km/u te snel	TOTAAL
Avenue du Marouset	OP 12		0	4	0	0	0	0	4
Avenue du Marouset	OP/12		0	1	0	0	0	0	1
AVENUE DU MAROuset VERS BRAINE-LE-COMTE	OPP 1		0	209	15	4	0	0	228
AVENUE DU MAROuset VERS BRAINE-LE-COMTE	8		2	40	3	1	0	0	46
AVENUE DU MAROuset VERS HENRIPONT	OPP 1		0	108	21	2	0	0	131
AVENUE DU MAROuset VERS HENRIPONT	8		0	65	1	0	0	0	66
CHAUSSÉE DE BRUXELLES VERS BRUXELLES	72		0	46	9	2	0	0	57
CHAUSSÉE DE BRUXELLES VERS BRUXELLES	79		0	9	0	1	0	0	10
CHAUSSÉE DE BRUXELLES VERS BRUXELLES	74		0	8	0	0	0	0	8
CHAUSSÉE DE BRUXELLES VERS MONS	72		0	12	1	0	0	0	13
CHAUSSÉE DE BRUXELLES VERS MONS	79		0	3	2	0	0	0	5
CHAUSSÉE DE BRUXELLES VERS MONS	74		0	2	0	0	0	0	2
CHAUSSÉE D'ECAUSSINNES VERS BRAINE-LE-COMTE	106		0	37	4	1	0	0	42
CHAUSSÉE D'ECAUSSINNES VERS BRAINE-LE-COMTE	199C		0	8	1	1	0	0	10
CHAUSSÉE D'ECAUSSINNES VERS BRAINE-LE-COMTE	104		0	3	0	1	0	0	4
CHAUSSÉE D'ECAUSSINNES VERS ECAUSSINNES	106		0	77	9	3	0	0	89
CHAUSSÉE D'ECAUSSINNES VERS ECAUSSINNES	199C		0	14	0	0	0	0	14
CHAUSSÉE D'ECAUSSINNES VERS ECAUSSINNES	104		0	7	2	0	0	0	9
Chaussée de Mons	209		0	2	0	2	2	0	6
CHAUSSÉE DE MONS VERS BRUXELLES	209		24	169	42	16	5	0	256
CHAUSSÉE DE MONS VERS MONS	209		23	148	34	13	6	0	224
Chemin des Dames	286		0	1	0	0	0	0	1
CHEMIN DES DAMES VERS ECAUSSINNES	286		0	1	1	0	0	0	2
N280 - RUE DE VIRGINAL VERS HENNUYERES	34	2.8	0	1	0	0	0	0	1
N280 - RUE DE VIRGINAL VERS VIRGINAL	34	2.8	1	13	4	1	1	0	20
N 532 - CHAUSSÉE D'ECAUSSINNES VERS BRAINE-LE-COMT	104		0	22	1	0	0	0	23



SNELHEIDSINBREUKEN (autosnelwegen inbegrepen) : PLAATS

2023

Braine-Le-Comte

Straat	Huis nr	Km paal	0-10 km/u te snel	11-20 km/u te snel	21-30 km/u te snel	31-40 km/u te snel	>40 km/u te snel	??? km/u te snel	TOTAAL
N 532 - CHAUSSEE D'ECAUSSINNES VERS BRAINE-LE-COMT	199C		0	5	0	0	0	0	5
N 532 - CHAUSSEE D'ECAUSSINNES VERS BRAINE-LE-COMT	106		0	2	0	0	0	0	2
N532 - CHAUSSEE D'ECAUSSINNES VERS BRAINE-LE-COMTE	104B	1.4	75	9	1	1	0	0	86
N 532 - CHAUSSEE D'ECAUSSINNES VERS ECAUSSINNES	104		0	36	6	0	0	0	42
N 532 - CHAUSSEE D'ECAUSSINNES VERS ECAUSSINNES	199C		0	14	1	2	0	0	17
N 532 - CHAUSSEE D'ECAUSSINNES VERS ECAUSSINNES	106		0	7	2	0	0	0	9
N532 - CHAUSSEE D'ECAUSSINNES VERS ECAUSSINNES	104B	1.4	213	34	7	5	3	0	262
N533 - RUE DE NIVELLES VERS BRAINE-LE-COMTE	8	8.1	0	29	7	2	0	0	38
N533 - RUE DE NIVELLES VERS NIVELLES	8	8.1	0	17	2	0	0	0	19
N6 - CHAUSSEE DE MONS VERS BRUXELLES		33.1	113	50	10	6	3	0	182
N6 - CHAUSSEE DE MONS VERS MONS		33.1	31	36	9	2	3	0	81
N6 Richting Bergen/Maubeuge (F)		33.9	0	0	0	0	1	0	1
N6 VERS BRAINE-LE-COMTE		33.9	8	56	15	5	0	0	84
N6 VERS SOIGNIES		33.9	28	163	34	15	4	0	244
ROUTE DE PETIT ROEULX VERS BRAINE-LE-COMTE	118		0	8	1	0	1	0	10
ROUTE DE PETIT ROEULX VERS STEENKERKE	118		0	4	0	0	0	0	4
Rue de l'Ecole Normale	53		0	0	0	0	0	1	1
RUE DE NIVELLES VERS BRAINE-LE-COMTE	3		0	14	0	0	0	0	14
RUE DE NIVELLES VERS NIVELLES	3		0	7	0	0	0	0	7
Rue de Virginal	34		0	0	1	0	0	0	1
RUE DE VIRGINAL/ N280 VERS REBECQ	34		0	1	1	0	0	0	2
RUE DE VIRGINAL/ N280 VERS VIRGINAL	34		0	1	0	0	0	0	1
RUE DU GRAND PERIL VERS HENNUYERES	85		0	21	3	1	0	0	25



SNELHEIDSINBREUKEN (autosnelwegen inbegrepen) : PLAATS

2023

Braine-Le-Comte

Straat	Huis nr	Km paal	0-10 km/u te snel	11-20 km/u te snel	21-30 km/u te snel	31-40 km/u te snel	>40 km/u te snel	??? km/u te snel	TOTAAL
RUE DU GRAND PERIL VERS VIRGINAL	85		0	10	1	0	0	0	11
TOTAAL			518	1.534	251	87	29	1	2.420

Ecaussinnes

Straat	Huis nr	Km paal	11-20 km/u te snel	21-30 km/u te snel	31-40 km/u te snel	??? km/u te snel	TOTAAL
Chaussée de la Résistance			0	0	0	1	1
Chemin aux Loups			0	0	0	1	1
RUE ANSELME MARY VERS ECAUSSINNES	59		1	0	0	0	1
RUE ANSELME MARY VERS ECAUSSINNES CENTRE	61		2	0	0	0	2
RUE ANSELME MARY VERS MIGNAULT	59		3	0	1	0	4
RUE ANSELME MARY VERS N57	61		1	2	0	0	3
RUE DE L'AVEDELLE VERS ECAUSSINNES	88		2	0	0	0	2
RUE DE L'AVEDELLE VERS LE ROEULX	88		2	0	0	0	2
RUE DE L'ESPINETTE VERS ECAUSSINNES	14		30	4	1	0	35
RUE DE L'ESPINETTE VERS RONQUIERES	14		20	5	0	0	25
RUE TRIBOUREAU VERS ECAUSSINNES	13		26	1	1	0	28
RUE TRIBOUREAU VERS FELUY	13		7	2	0	0	9
TOTAAL			94	14	3	2	113

Le Roeulx

Straat	Huis nr	Km paal	0-10 km/u te snel	11-20 km/u te snel	21-30 km/u te snel	31-40 km/u te snel	>40 km/u te snel	??? km/u te snel	TOTAAL
A007 VERS BRUXELLES		47.6	0	12	8	4	0	0	24
A501 Richting La Louvière		5.5	0	0	0	0	1	0	1
A7-E19 DIR. LA LOUVIERE		44.6	11.962	1.190	249	83	31	0	13.515
A7-E19 Richting Brussel		44.6	0	55	20	0	0	0	75
A7-E19 Richting Brussel		46.7	0	14	4	0	0	2	20



SNELHEIDSINBREUKEN (autosnelwegen inbegrepen) : PLAATS

2023

Le Roeulx

Straat	Huis nr	Km paal	0-10 km/u te snel	11-20 km/u te snel	21-30 km/u te snel	31-40 km/u te snel	>40 km/u te snel	??? km/u te snel	TOTAAL
A7-E19 Richting Brussel		46.0	0	0	0	1	0	3	4
A7-E19 Richting Brussel		45.0	0	0	0	1	0	2	3
A7-E19 Richting Brussel		48.0	0	1	0	1	1	0	3
A7-E19 Richting Brussel			0	1	0	0	2	0	3
A7-E19 Richting Brussel		47.0	0	0	0	1	0	0	1
A7-E19 Richting Brussel		47.1	0	0	0	0	0	1	1
A7-E19 Richting Brussel		47.4	0	1	0	0	0	0	1
A7-E19 Richting Brussel		47.5	0	0	0	0	0	1	1
A7-E19 Richting Brussel		47.8	0	0	0	0	0	1	1
A7-E19 Richting Brussel		49.0	0	0	1	0	0	0	1
A7-E19 Richting Brussel Parking Roeulx-Thieu			0	0	0	0	0	1	1
A7-E19 Richting Valenciennes (F)		46.1	0	0	0	0	0	2	2
A7-E19 Richting Valenciennes (F)			0	0	0	0	0	2	2
A7-E19 Richting Valenciennes (F)		43.0	0	0	0	0	0	1	1
A7-E19 Richting Valenciennes (F)		43.3	0	0	0	1	0	0	1
A7-E19 Richting Valenciennes (F)		43.6	0	1	0	0	0	0	1
A7-E19 Richting Valenciennes (F)		44.2	0	0	0	1	0	0	1
A7-E19 Richting Valenciennes (F)		45.0	0	0	0	1	0	0	1
A7-E19 Richting Valenciennes (F)		46.0	0	0	0	0	0	1	1
A7-E19 Richting Valenciennes (F)		47.0	1	0	0	0	0	0	1
A7-E19 Richting Valenciennes (F)		58.0	0	0	0	0	0	1	1
A7-E19 VILLE SUR HAINE DIRECTION BRUXELLES		48.0	0	0	121	33	6	0	160
Chaussée de Mons	189		0	2	0	1	0	0	3
Chaussée de Mons	186		0	2	0	0	0	0	2
Chaussée de Mons	185		0	1	0	0	0	0	1
CHAUSSEE DE MONS VERS LE ROEULX	185		0	100	13	2	2	0	117
CHAUSSEE DE MONS VERS LE ROEULX	186		0	30	2	0	0	0	32
CHAUSSEE DE MONS VERS MONS	185		0	76	11	3	0	0	90



SNELHEIDSINBREUKEN (autosnelwegen inbegrepen) : PLAATS

2023

Le Roeulx

Straat	Huis nr	Km paal	0-10 km/u te snel	11-20 km/u te snel	21-30 km/u te snel	31-40 km/u te snel	>40 km/u te snel	??? km/u te snel	TOTAAL
CHAUSSEE DE MONS VERS MONS	186		0	14	5	2	0	0	21
CHAUSSEE DE SOIGNIES	55		0	0	0	0	0	1	1
CHAUSSEE DE SOIGNIES	69		0	0	0	0	0	1	1
N 538 - CHAUSSEE DE MONS VERS LE ROEULX	189		0	66	9	3	1	0	79
N 538 - CHAUSSEE DE MONS VERS MONS	189		0	37	2	0	0	0	39
N538 VERS LE ROEULX	184	9.2	1	32	8	2	1	0	44
N538 VERS MONS	184	9.2	0	14	1	0	0	0	15
Place de la Wanze			0	0	0	0	0	1	1
RN55 - CHAUSSEE DE SOIGNIES VERS LE ROEULX	101		0	15	4	0	1	0	20
RN55 - CHAUSSEE DE SOIGNIES VERS LE ROEULX	111		0	15	2	0	0	0	17
RN55 - CHAUSSEE DE SOIGNIES VERS SOIGNIES	111		1	12	2	0	1	0	16
RN55 - CHAUSSEE DE SOIGNIES VERS SOIGNIES	101		0	2	1	0	0	0	3
RN55 - CHAUSSEE DE SOIGNIES VERS SOIGNIES	103		1	1	0	0	0	0	2
RUE D'HOUDENG VERS LA LOUVIERE	85		0	7	0	0	0	0	7
RUE D'HOUDENG VERS LA LOUVIERE	83		0	1	1	0	0	0	2
RUE D'HOUDENG VERS LA LOUVIERE	96		0	1	0	0	0	0	1
RUE D'HOUDENG VERS LE ROEULX	85		0	8	0	0	0	0	8
RUE D'HOUDENG VERS LE ROEULX	83		0	1	0	0	0	0	1
Rue du Coron	9		0	0	0	0	0	1	1
Rue Raymond Cordier			0	0	0	0	0	1	1
TOTAAL			11.966	1.712	464	140	47	23	14.352

Soignies

Straat	Huis nr	Km paal	0-10 km/u te snel	11-20 km/u te snel	21-30 km/u te snel	31-40 km/u te snel	>40 km/u te snel	??? km/u te snel	TOTAAL
Boulevard Roosevelt			0	0	0	0	0	2	2
Boulevard Roosevelt	16		0	0	0	0	0	1	1
Boulevard Roosevelt	26		0	0	0	0	0	1	1



SNELHEIDSINBREUKEN (autosnelwegen inbegrepen) : PLAATS

2023

Soignies

Straat	Huis nr	Km paal	0-10 km/u te snel	11-20 km/u te snel	21-30 km/u te snel	31-40 km/u te snel	>40 km/u te snel	??? km/u te snel	TOTAAL
BOULEVARD ROOSEVELT VERS BRAINE-LE-COMTE	OPP 1		0	30	4	1	0	0	35
BOULEVARD ROOSEVELT VERS BRAINE-LE-COMTE	20		0	1	0	0	0	0	1
BOULEVARD ROOSEVELT VERS MONS	OPP 1		0	45	7	1	1	0	54
BOULEVARD ROOSEVELT VERS MONS	20		0	4	0	0	0	0	4
Chaussée de Braine			0	0	0	0	0	1	1
Chaussée de Bruxelles	35		0	5	2	0	0	0	7
Chaussée de Bruxelles			0	1	0	0	0	1	2
CHAUSSEE DE BRUXELLES VERS CASTEAU	163		0	1	0	0	0	0	1
CHAUSSEE DE BRUXELLES VERS MONS	35		0	57	9	0	0	0	66
CHAUSSEE DE BRUXELLES VERS MONS	48		0	17	0	1	1	0	19
CHAUSSEE DE BRUXELLES VERS MONS	130		0	3	0	0	0	0	3
CHAUSSEE DE BRUXELLES VERS SOIGNIES	35		0	118	13	1	0	0	132
CHAUSSEE DE BRUXELLES VERS SOIGNIES	48		0	57	11	2	0	0	70
CHAUSSEE DE BRUXELLES VERS SOIGNIES	130		0	3	1	0	0	0	4
Chaussée de Lessines	190		0	2	2	0	0	0	4
Chaussée de Lessines	167		0	3	0	0	0	0	3
Chaussée de Lessines	196A		0	2	1	0	0	0	3
Chaussée de Lessines	196		0	1	0	0	0	0	1
CHAUSSEE DE LESSINES/N57 VERS GHISLENGHIEN	167		40	145	18	2	1	0	206
CHAUSSEE DE LESSINES/N57 VERS SOIGNIES	167		0	167	35	5	3	0	210
CHAUSSEE DE LESSINES VERS GHISLENGHIEN	124		1	144	50	11	3	0	209
CHAUSSEE DE LESSINES VERS GHISLENGHIEN	190		0	65	10	2	1	0	78
CHAUSSEE DE LESSINES VERS GHISLENGHIEN	283		0	5	1	0	0	0	6
CHAUSSEE DE LESSINES VERS SOIGNIES	124		0	105	22	2	0	0	129
CHAUSSEE DE LESSINES VERS SOIGNIES	190		2	32	4	2	1	0	41
CHAUSSEE DE LESSINES VERS SOIGNIES	283		0	20	5	0	0	0	25
Chaussée de Mons	130		0	6	0	1	0	0	7
Chaussée de Mons			0	1	0	0	0	1	2



SNELHEIDSINBREUKEN (autosnelwegen inbegrepen) : PLAATS

2023

Soignies

Straat	Huis nr	Km paal	0-10 km/u te snel	11-20 km/u te snel	21-30 km/u te snel	31-40 km/u te snel	>40 km/u te snel	??? km/u te snel	TOTAAL
CHAUSSEE DE MONS VERS MONS	130		0	154	23	4	1	0	182
CHAUSSEE DE MONS VERS MONS	112		0	18	1	0	0	0	19
CHAUSSEE DE MONS VERS MONS	89		0	12	0	0	0	0	12
CHAUSSEE DE MONS VERS SOIGNIES	130		0	50	3	0	0	0	53
CHAUSSEE DE MONS VERS SOIGNIES	112		0	3	1	0	0	0	4
CHAUSSEE DE MONS VERS SOIGNIES	89		0	2	1	0	0	0	3
Chaussée d'Enghien	419		0	4	0	0	0	0	4
CHAUSSEE D'ENGHIEN VERS ENGHIE	364		0	97	10	2	0	0	109
CHAUSSEE D'ENGHIEN VERS ENGHIE	366		0	7	0	0	0	0	7
CHAUSSEE D'ENGHIEN VERS HOVES	419		43	159	30	1	0	0	233
CHAUSSEE D'ENGHIEN VERS SOIGNIES	419		0	80	12	3	0	0	95
CHAUSSEE D'ENGHIEN VERS SOIGNIES	364		1	50	4	1	0	0	56
CHAUSSEE D'ENGHIEN VERS SOIGNIES	366		0	1	0	0	0	0	1
Chaussée du Roeulx	114		0	0	0	0	0	1	1
CHAUSSEE DU ROEULX VERS LE ROEULX	163		0	189	24	3	0	0	216
CHAUSSEE DU ROEULX VERS LE ROEULX	116		0	53	11	0	2	0	66
CHAUSSEE DU ROEULX VERS LE ROEULX	114D		0	6	0	1	0	0	7
CHAUSSEE DU ROEULX VERS SOIGNIES	163		0	128	16	6	2	0	152
CHAUSSEE DU ROEULX VERS SOIGNIES	116		0	28	3	0	0	0	31
CHAUSSEE DU ROEULX VERS SOIGNIES	114D		0	1	0	0	0	0	1
Chemin de Nivelles			0	0	0	0	0	1	1
Chemin des Aulnées	75		0	0	0	0	0	1	1
GRAND CHEMIN VERS JURBISE	87		0	6	0	0	0	0	6
Grand'Place			0	0	0	0	0	1	1
N 55 VERS SOIGNIES		9.1	6	6	2	1	1	0	16
N57 - CHAUSSEE DE LESSINES VERS GHISLENGHIEN	196A		0	71	24	3	1	0	99
N57 - CHAUSSEE DE LESSINES VERS SOIGNIES	196A		17	74	22	2	1	0	116
N57 Richting Ronse			0	0	0	0	1	0	1



SNELHEIDSINBREUKEN (autosnelwegen inbegrepen) : PLAATS

2023

Soignies

Straat	Huis nr	Km paal	0-10 km/u te snel	11-20 km/u te snel	21-30 km/u te snel	31-40 km/u te snel	>40 km/u te snel	??? km/u te snel	TOTAAL
N57 VERS ATH		36.7	2	6	2	0	0	0	10
N57 VERS SOIGNIES		36.7	7	28	10	3	0	0	48
N6 - BOULEVARD ROOSEVELT VERS MONS	8	37.6	3	24	7	2	3	0	39
N6 Richting Bergen/Maubeuge (F)			0	0	0	0	0	1	1
RUE DE NEUFVILLES/N524 VERS NEUFVILLES	372		0	7	3	0	0	0	10
RUE DE NEUFVILLES/N524 VERS NEUFVILLES	349		0	6	0	0	0	0	6
RUE DE NEUFVILLES/N524 VERS SOIGNIES	349		0	7	6	0	0	0	13
RUE DE NEUFVILLES/N524 VERS SOIGNIES	372		0	2	1	0	0	0	3
RUE DE NEUFVILLES VERS NEUFVILLES	418		0	35	14	0	0	0	49
RUE DE NEUFVILLES VERS NEUFVILLES	420		0	8	1	0	0	0	9
RUE DE NEUFVILLES VERS SOIGNIES	418		0	22	5	0	1	0	28
RUE DE NEUFVILLES VERS SOIGNIES	420		0	0	1	0	0	0	1
RUE DE SIRIEU VERS NAAST	128		0	8	3	0	0	0	11
RUE DE SIRIEU VERS THIEUSIES	128		0	16	0	0	0	0	16
RUE JOSEPH QUINTART VERS HORRUES	34		0	35	6	2	0	0	43
RUE JOSEPH QUINTART VERS MASNUY-SAINT-JEAN	226		0	6	0	0	0	0	6
RUE JOSEPH QUINTART VERS NEUFVILLES	34		0	29	3	2	0	0	34
RUE JOSEPH QUINTART VERS SOIGNIES	226		0	6	1	1	0	0	8
Rue Neuve	37		0	0	0	0	0	2	2
TOTAAL			122	2.484	445	68	24	14	3.157



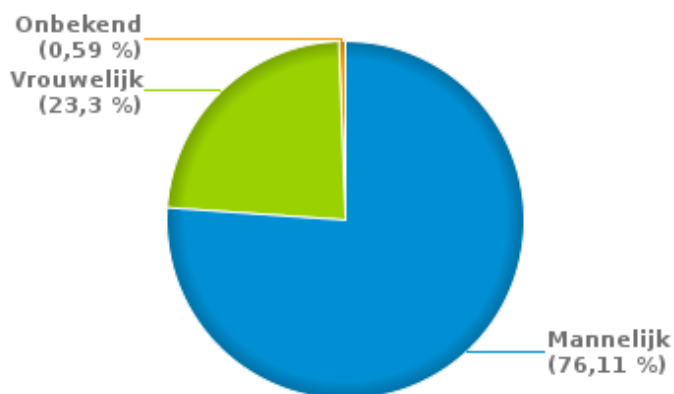
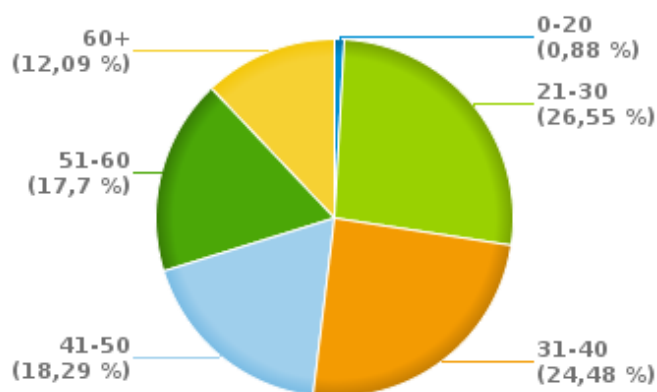
SNELHEIDSINBREUKEN (autosnelwegen inbegrepen) : SNELHEIDSREGIME

2023

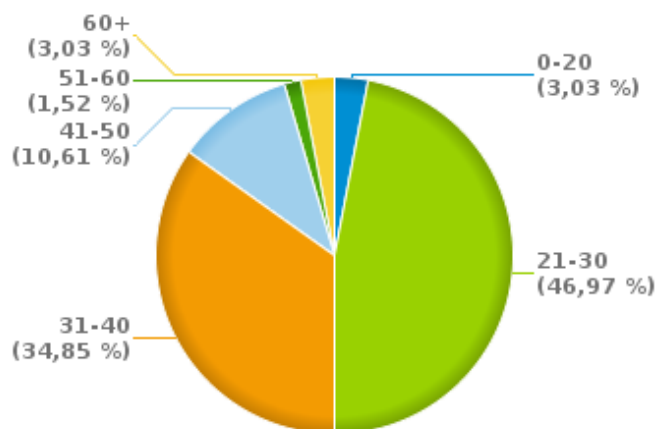
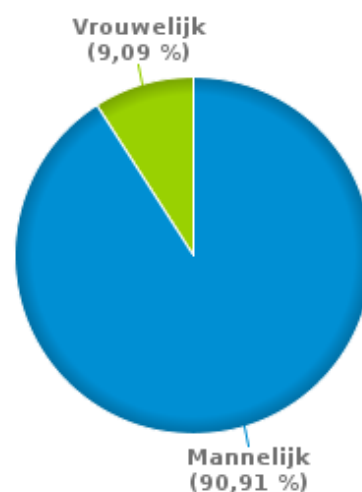
toegelaten snelheid	0-10 km/u te snel	11-20 km/u te snel	21-30 km/u te snel	31-40 km/u te snel	>40 km/u te snel	??? km/u te snel	TOTAAL
50	294	2.589	348	71	19	0	3.321
60	191	77	40	0	2	0	310
70	63	1.372	394	82	21	0	1.932
90	95	593	142	63	23	0	916
120	11.963	1.193	250	82	35	0	13.523
Onbekend	0	0	0	0	0	40	40
TOTAAL	12.606	5.824	1.174	298	100	40	20.042

**VERKEERSINBREUKEN (autosnelwegen inbegrepen) : PROFILERING
2023****Aantal inbreuken alcohol per geslacht en per leeftijdscategorie**

	Mannelijk	Vrouwelijk	Onbekend	TOTAAL
0-20	3	0	0	3
21-30	72	16	2	90
31-40	67	16	0	83
41-50	44	18	0	62
51-60	42	18	0	60
60+	30	11	0	41
TOTAAL	258	79	2	339

% Alcoholinbreuken per geslacht - 2023**% Alcoholinbreuken per leeftijd - 2023****Aantal inbreuken drugs per geslacht en per leeftijdscategorie**

	Mannelijk	Vrouwelijk	TOTAAL
0-20	2	0	2
21-30	29	2	31
31-40	22	1	23
41-50	6	1	7
51-60	1	0	1
60+	0	2	2
TOTAAL	60	6	66

% Drugsinbreuken per leeftijd - 2023**% Drugsinbreuken per geslacht - 2023**



VERKEERSINBREUKEN

REPORT FILTERS

Begin jaar van de inbreuken	2015
Einde jaar van de inbreuken	2023
Trimester	Trim. 1;Trim. 2;Trim. 3;Trim. 4
Datum van afsluiting van de gegevensbank	30/04/24
Politiezone	PZ HAUTE SENNE (SOIGNIES)
Lokale/federale eenheid	
Op/Buiten snelweg	(autosnelwegen inbegrepen)
Vaststellende politie-eenheid	

Refresh report datum	01/07/2024 10:22:01
-----------------------------	---------------------