

**Overzicht
Verkeersinbreuken
(autosnelwegen inbegrepen)
2023**

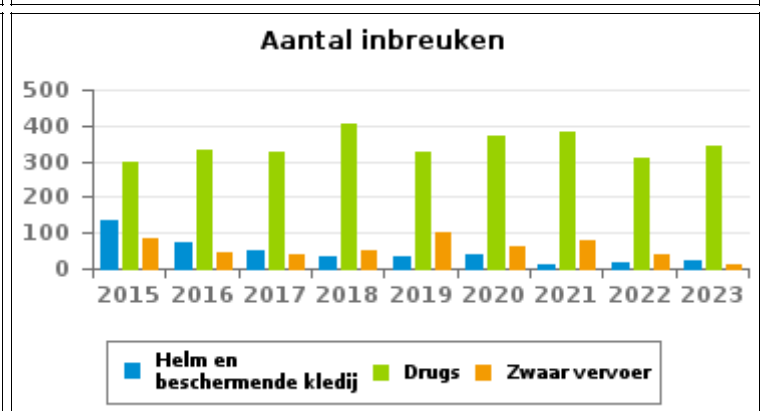
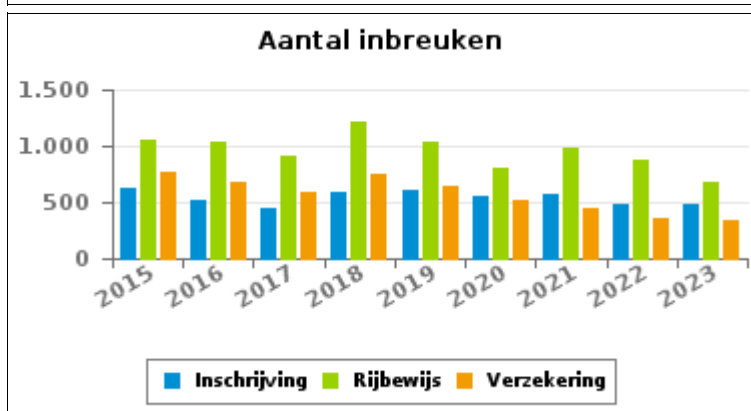
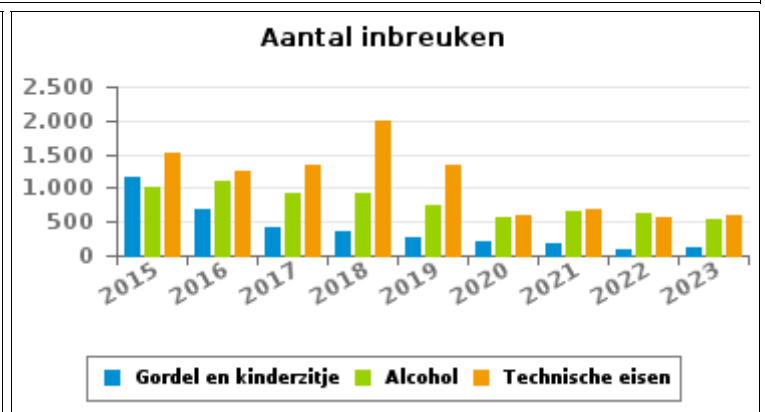
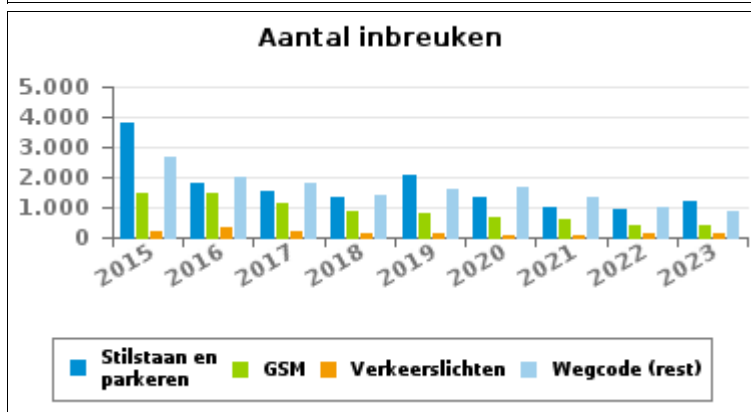
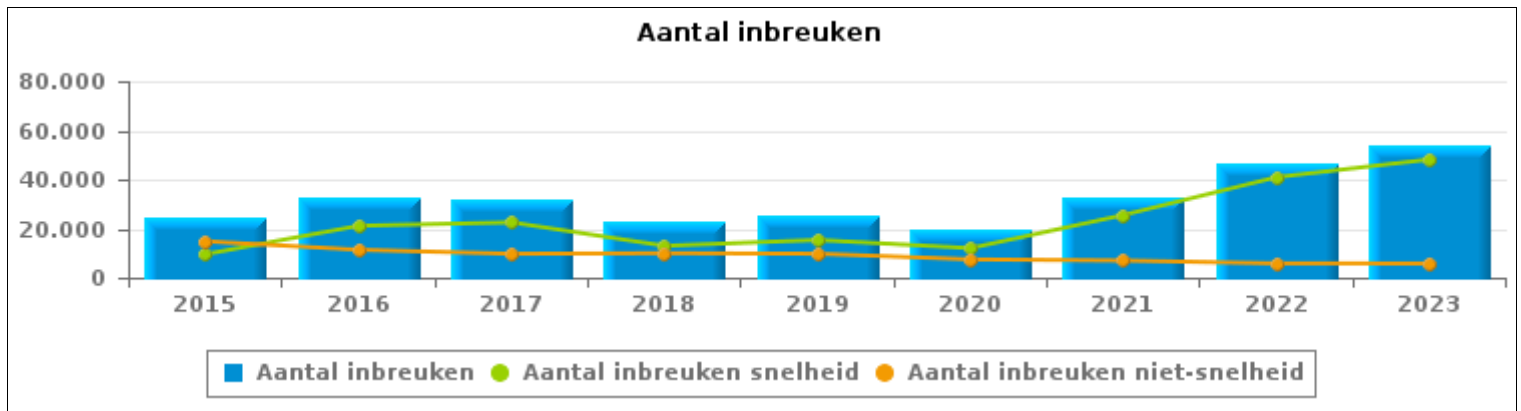
PZ BORAINÉ (COLFONTAINE)



VERKEERSINBREUKEN (autosnelwegen inbegrepen) : ALGEMEEN OVERZICHT

Vergelijking per jaar: 2015-2023

	2015	2016	2017	2018	2019	2020	2021	2022	2023
TOTAAL AANTAL INBREUKEN	24.348	32.500	32.235	22.931	25.113	19.456	32.500	46.731	53.923
INBREUKEN PER THEMA									
	2015	2016	2017	2018	2019	2020	2021	2022	2023
Snelheid	9.556	21.143	22.510	12.960	15.362	12.009	25.521	40.924	48.141
Stilstaan en parkeren	3.778	1.813	1.530	1.327	2.075	1.353	993	902	1.179
GSM	1.457	1.496	1.160	846	811	639	601	394	425
Helm en beschermende kledij	133	74	50	33	36	42	14	18	21
Gordel en kindersitje	1.173	690	426	343	280	199	187	93	122
Verkeerslichten	192	310	190	127	141	90	66	105	136
Wegcode (rest)	2.655	1.970	1.800	1.377	1.580	1.646	1.317	1.005	863
Alcohol	998	1.100	920	919	756	567	640	635	531
Drugs	300	329	325	406	325	370	383	307	344
Inschrijving	633	525	441	587	615	555	565	475	485
Rijbewijs	1.061	1.031	917	1.208	1.033	810	975	868	681
Technische eisen	1.515	1.249	1.326	1.988	1.346	587	676	577	598
Verzekering	760	670	592	754	643	518	440	353	331
Zwaar vervoer	83	45	37	50	102	63	79	38	12
Andere	21	23	11	6	8	6	39	37	41
Onbekend	33	32	0	0	0	2	4	0	13



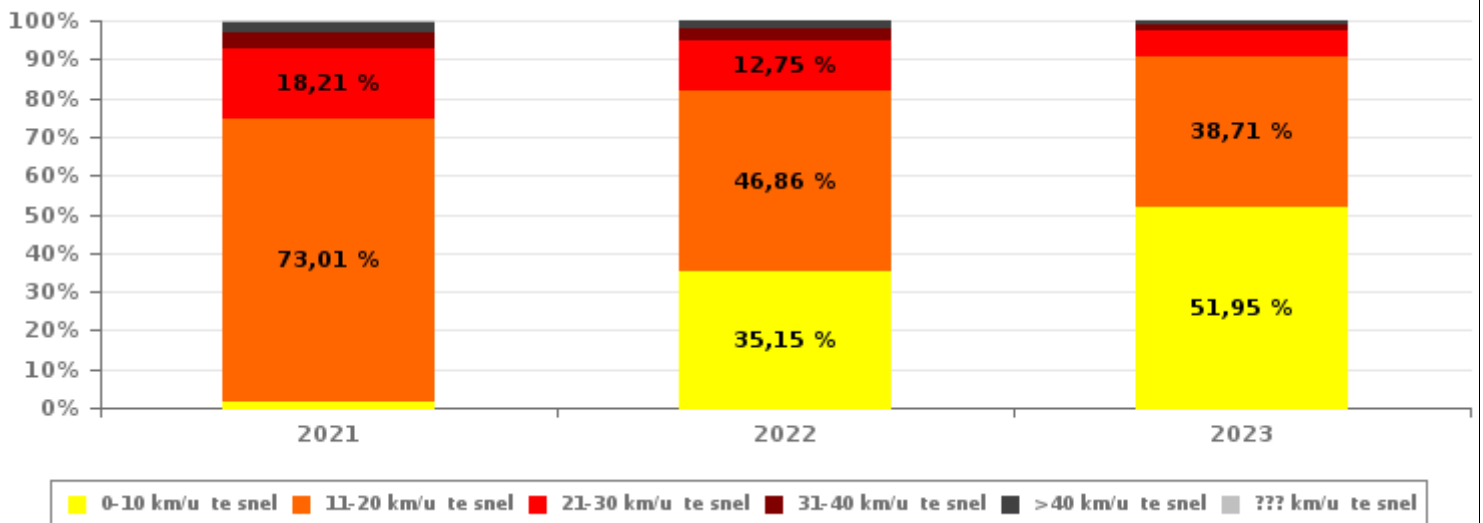


VERKEERSINBREUKEN (autosnelwegen inbegrepen) : ALGEMEEN OVERZICHT INBREUKEN PER ZWAARTEGRAAD

Vergelijking per jaar: 2015-2023

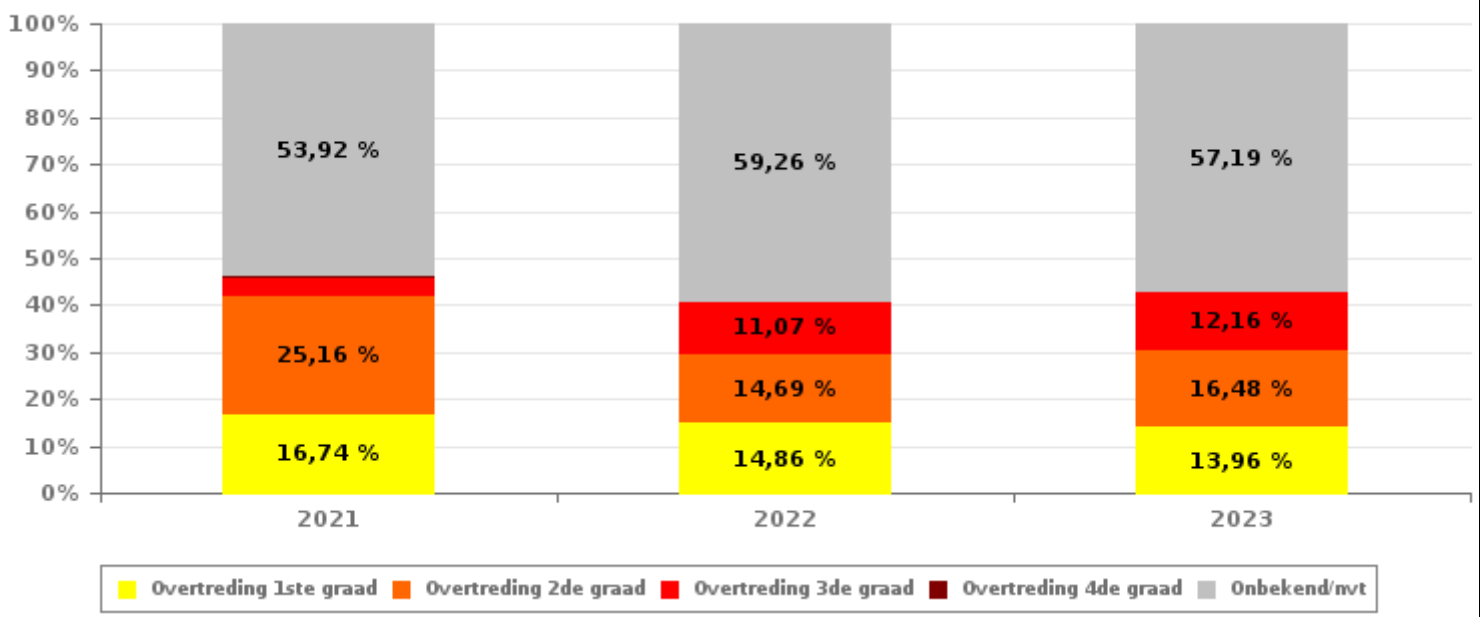
SNELHEID	2015	2016	2017	2018	2019	2020	2021	2022	2023
0-10 km/u te snel	2.095	11.950	14.254	5.517	394	43	416	14.385	25.008
11-20 km/u te snel	5.207	6.436	6.094	5.249	11.126	8.842	18.633	19.177	18.636
21-30 km/u te snel	1.527	1.855	1.499	1.479	2.781	2.230	4.648	5.218	3.270
31-40 km/u te snel	365	468	318	365	648	520	1.077	1.367	759
>40 km/u te snel	130	190	138	176	228	179	610	687	399
??? km/u te snel	232	244	207	174	185	195	137	90	69
Subtotaal SNELHEID	9.556	21.143	22.510	12.960	15.362	12.009	25.521	40.924	48.141

Aantal (snelheid) inbreuken : indeling per graad



NIET-SNELHEID	2015	2016	2017	2018	2019	2020	2021	2022	2023
1ste graad	3.950	2.375	2.033	1.635	1.253	1.457	1.168	863	807
2de graad	5.212	3.631	2.737	1.883	2.380	1.832	1.756	853	953
3de graad	865	760	657	576	707	464	280	643	703
4de graad	29	13	16	16	14	8	12	7	12
Onbekend/NVT	4.736	4.578	4.282	5.861	5.397	3.686	3.763	3.441	3.307
Subtotaal NIET-SNELHEID	14.792	11.357	9.725	9.971	9.751	7.447	6.979	5.807	5.782

Aantal (niet-snelheid) inbreuken : indeling per graad





VERKEERSINBREUKEN (autosnelwegen inbegrepen) : ALGEMEEN OVERZICHT

Vergelijking per maand voor het jaar 2023

	Jan	Feb	Maa	Apr	Mei	Jun	Jul	Aug	Sep	Okt	Nov	Dec	TOTAAL
TOTAAL AANTAL INBREUKEN	4.307	4.562	6.761	5.829	4.443	2.670	2.570	3.457	2.237	4.902	3.204	8.981	53.923
INBREUKEN PER THEMA	Jan	Feb	Maa	Apr	Mei	Jun	Jul	Aug	Sep	Okt	Nov	Dec	TOTAAL
Snelheid	3.847	4.104	6.206	5.400	3.991	2.334	2.262	3.098	1.669	4.192	2.603	8.435	48.141
Stilstaan en parkeren	89	90	127	80	84	43	41	84	191	85	143	122	1.179
GSM	20	27	28	29	23	17	28	19	33	127	50	24	425
Helm en beschermende kledij	0	2	1	0	2	8	1	1	4	2	0	0	21
Gordel en kinderzitje	2	3	9	13	9	4	5	11	20	16	18	12	122
Verkeerslichten	5	8	5	6	19	14	18	30	11	15	2	3	136
Wegcode (rest)	59	92	97	69	58	32	53	29	70	107	117	80	863
Alcohol	60	32	39	42	36	49	29	30	38	62	48	66	531
Drugs	48	30	40	25	18	11	6	30	29	35	34	38	344
Inschrijving	27	38	55	57	48	41	35	29	36	48	26	45	485
Rijbewijs	63	59	50	31	57	53	40	39	56	88	85	60	681
Technische eisen	48	45	64	45	69	34	31	40	44	65	48	65	598
Verzekering	27	29	27	28	21	28	18	14	29	54	26	30	331
Zwaar vervoer	1	0	5	0	1	1	1	0	1	0	2	0	12
Andere	10	3	7	3	7	1	1	1	1	4	2	1	41
Onbekend	1	0	1	1	0	0	1	2	5	2	0	0	13
INBREUKEN PER ZWAARTEGRAAD													
SNELHEID	Jan	Feb	Maa	Apr	Mei	Jun	Jul	Aug	Sep	Okt	Nov	Dec	TOTAAL
0-10 km/u te snel	2.414	2.426	2.464	2.821	1.594	741	444	913	376	2.549	1.656	6.610	25.008
11-20 km/u te snel	1.134	1.287	3.083	2.141	1.998	1.311	1.507	1.795	1.026	1.264	729	1.361	18.636
21-30 km/u te snel	223	283	491	317	295	212	228	286	185	271	157	322	3.270
31-40 km/u te snel	44	66	110	79	53	44	42	64	48	72	37	100	759
>40 km/u te snel	26	32	50	36	46	22	34	35	25	34	23	36	399
??? km/u te snel	6	10	8	6	5	4	7	5	9	2	1	6	69
Subtotaal SNELHEID	3.847	4.104	6.206	5.400	3.991	2.334	2.262	3.098	1.669	4.192	2.603	8.435	48.141
NIET-SNELHEID	Jan	Feb	Maa	Apr	Mei	Jun	Jul	Aug	Sep	Okt	Nov	Dec	TOTAAL
1ste graad	62	75	96	63	52	43	39	37	78	79	121	62	807
2de graad	52	74	97	90	82	45	67	63	115	109	79	80	953
3de graad	29	53	48	44	50	36	57	53	57	157	73	46	703
4de graad	1	4	0	0	1	0	0	0	2	1	0	3	12
Onbekend/NVT	316	252	314	232	267	212	145	206	316	364	328	355	3.307
Subtotaal NIET-SNELHEID	460	458	555	429	452	336	308	359	568	710	601	546	5.782

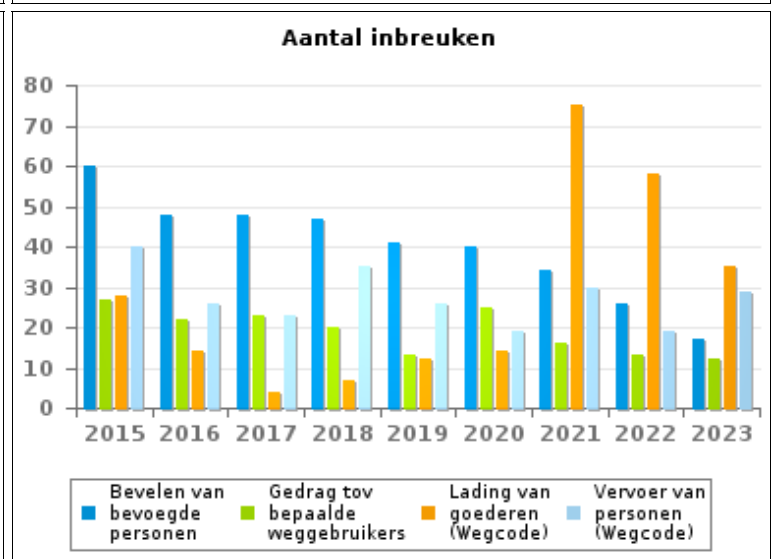
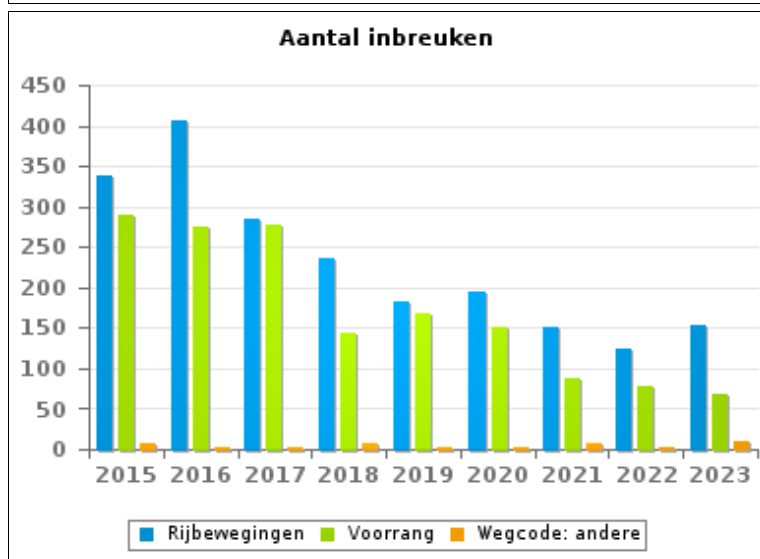
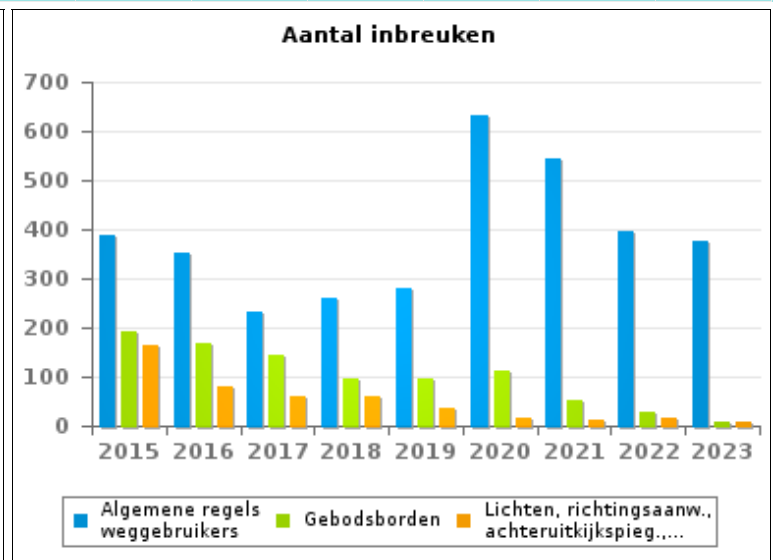
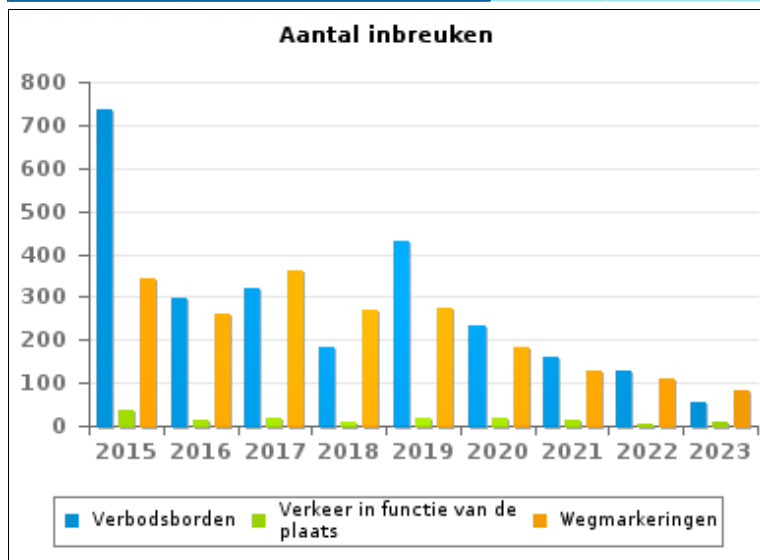


VERKEERSINBREUKEN (autosnelwegen inbegrepen) : ALGEMEEN OVERZICHT (DETAIL)

Vergelijking per jaar: 2015-2023

Wegcode(rest)

	2015	2016	2017	2018	2019	2020	2021	2022	2023
Algemene regels weggebruikers	388	352	232	260	279	632	546	395	375
Verbodsborden	735	298	320	184	429	235	161	126	54
Rijbewegingen	339	406	285	237	182	195	150	124	154
Wegmarkeringen	345	262	359	268	276	184	128	111	82
Voorrang	290	276	277	144	169	152	87	79	69
Gebodsborden	191	169	146	97	97	113	54	27	10
Lichten, richtingsaanw., achteruitkijkspieg.,...	166	80	62	62	35	15	14	18	9
Bevelen van bevoegde personen	60	48	48	47	41	40	34	26	17
Lading van goederen (Wegcode)	28	14	4	7	12	14	75	58	35
Vervoer van personen (Wegcode)	40	26	23	35	26	19	30	19	29
Gedrag tov bepaalde weggebruikers	27	22	23	20	13	25	16	13	12
Verkeer in functie van de plaats	38	15	19	9	19	19	15	6	8
Wegcode: andere	8	2	2	7	2	3	7	3	9
TOTAAL	2.655	1.970	1.800	1.377	1.580	1.646	1.317	1.005	863





VERKEERSINBREUKEN (autosnelwegen inbegrepen) : TOP 5

2023

Alle inbreuken

Thema	Wetsartikel	Aantal inbreuken	% (*)
Snelheid	Art. 11.2.1°.a). Buiten de bebouwde kommen is de snelheid beperkt tot 120 km per uur op de autosnelwegen [...].	23.665	43,89 %
Snelheid	(Opgelet: de onderstaande overtreding is alleen geldig voor Waals Gewest) Art. 11.1. Binnen de bebouwde kommen is de snelheid beperkt tot 50 km per uur [...].	21.681	40,21 %
Snelheid	(Opgelet: de onderstaande overtreding is alleen geldig voor Waals Gewest) Art. 11.2.2°- b). Buiten de bebouwde kommen is de snelheid beperkt tot 90 km per uur [...] op de andere openbare wegen. De lagere snelheidsbeperkingen opgelegd door het verkeersbord C43 of voortvloeiend uitartikel 11.3. blijven van toepassing. Art. 5. De weggebruikers moeten de verkeerslichten, verkeersborden en wegmarkeringen in acht nemen wanneer deze regelmatig zijn naar de vorm, voldoende zichtbaar zijn en overeenkomstig de voorschriften van [...] [het algemeen] reglement [op de politie van het wegverkeer en van het gebruik van de openbare weg] zijn aangebracht. Art. 68.3. [...] Bord C43 [met de vermelding 70]: Vanaf het verkeersbord tot het volgend kruispunt [of verkeersbord C45], verbod te rijden met een grotere snelheid dan [70 km per uur] [...].	1.351	2,51 %
Snelheid	(Opgelet: de onderstaande overtreding is alleen geldig voor Waals Gewest) Art. 11.2.2°- b). Buiten de bebouwde kommen is de snelheid beperkt tot 90 km per uur [...] op de andere openbare wegen. De lagere snelheidsbeperkingen opgelegd door het verkeersbord C43 of voortvloeiend uitartikel 11.3. blijven van toepassing. Art. 5. De weggebruikers moeten de verkeerslichten, verkeersborden en wegmarkeringen in acht nemen wanneer deze regelmatig zijn naar de vorm, voldoende zichtbaar zijn en overeenkomstig de voorschriften van [...] [het algemeen] reglement [op de politie van het wegverkeer en van het gebruik van de openbare weg] zijn aangebracht. Art. 68.3. [...] Bord C43 [met de vermelding 50]: Vanaf het verkeersbord tot het volgend kruispunt [of verkeersbord C45], verbod te rijden met een grotere snelheid dan [50 km per uur] [...].	1.270	2,36 %
Snelheid		4	0,01 %
Stilstaan en parkeren		740	1,37 %
Wegcode (rest)		16	0,03 %
Rijbewijs		229	0,42 %
Onbekend		1	0,00 %



VERKEERSINBREUKEN (autosnelwegen inbegrepen) : TOP 5

2023

4de graadsinbreuken

Thema	Wetsartikel	Aantal inbreuken	% (*)
Wegcode (rest)	De overtreding op de hierna vermelde bepalingen wordt beschouwd als overtreding van 4de graad krachtens artikel 4.7° van KB 30-09-2005 :Art. 50. Behoudens speciale toelating van de wettelijke gemachtigde overheid zijn verboden op de openbare weg, alle snelheids- en sportwedstrijden, inzonderheid snelheids-, regelmatigheids- of behendigheidsritten of -wedstrijden.	8	0,01 %
Wegcode (rest)	Art. 4.1. De weggebruikers moeten onmiddellijk gevolg geven aan de bevelen van de bevoegde personen. Art. 4.2.2°. Als bevelen worden inzonderheid beschouwd: de arm of de armen horizontaal uitgestrekt, wat stoppen betekent voor de weggebruikers die naderen uit richtingen welke deze aangewezen door de arm of armen, dwarsen. Art. 4.1°. [...] zijn overtredingen van de vierde graad in de zin van artikel 29§1, eerste lid, van [...] [de] wet betreffende de politie over het wegverkeer, gecoördineerd op 16 maart 1968: de [...] bevelen negeren van een bevoegd persoon [vermeld in het artikel 4.2.2° van KB 01-12-1975].	2	0,00 %
Wegcode (rest)	De overtreding op de hierna vermelde bepalingen wordt beschouwd als overtreding van 4de graad krachtens artikel 4.4° van KB 30-09-2005 : Art. 20.3.2°. Het is verboden zich op een overweg te begeven wanneer de rode knipperlichten branden.	1	0,00 %
Wegcode (rest)	De overtreding op de hierna vermelde bepalingen wordt beschouwd als overtreding van 4de graad krachtens artikel 4.7° van KB 30-09-2005 : Art. 22.2juncto. De bepalingen van artikel 21.4. en 21.6. gelden op de autowegen. Art. 21.6.4°. Op autosnelwegen zijn verboden: sportwedstrijden, inzonderheid snelheids-, regelmatigheids- of behendigheidsritten of -wedstrijden.	1	0,00 %

(*) % ten opzichte van totaal aantal inbreuken



VERKEERSINBREUKEN (autosnelwegen inbegrepen) : MOMENT

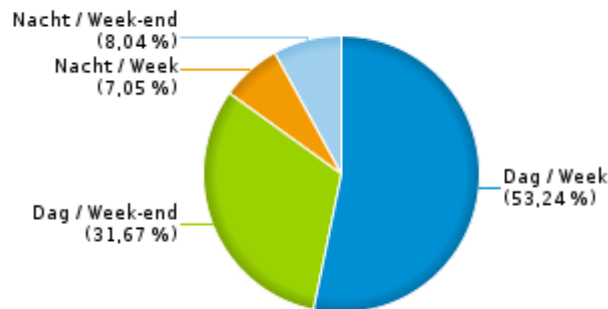
Aantal inbreuken per moment van de week 2023

	Week			Week-end			TOTAAL
	Dag	Nacht	Subtotaal	Dag	Nacht	Subtotaal	
Snelheid	24.907	3.553	28.460	15.755	3.926	19.681	48.141
Stilstaan en parkeren	959	23	982	180	17	197	1.179
GSM	370	1	371	51	3	54	425
Helm en beschermende kledij	16	0	16	5	0	5	21
Gordel en kinderzitje	92	0	92	27	3	30	122
Verkeerslichten	86	5	91	37	8	45	136
Wegcode (rest)	565	24	589	216	58	274	863
Alcohol	198	61	259	131	141	272	531
Drugs	204	18	222	102	20	122	344
Inschrijving	289	30	319	134	32	166	485
Rijbewijs	424	32	456	156	69	225	681
Technische eisen	363	32	395	171	32	203	598
Verzekering	198	17	215	96	20	116	331
Zwaar vervoer	10	0	10	1	1	2	12
Andere	22	5	27	10	4	14	41
Onbekend	8	0	8	5	0	5	13
TOTAAL	28.711	3.801	32.512	17.077	4.334	21.411	53.923

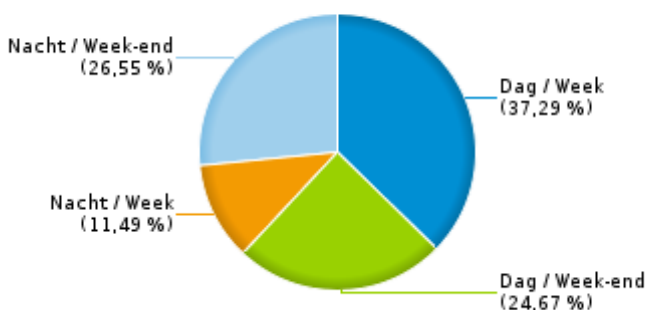
Weekend: van vrijdag 22.00u tot maandag 06.00u
Week: van maandag 06.00u tot vrijdag 22.00u

Dag: van 06.00u tot 22.00u
Nacht: van 22.00u tot 06.00u

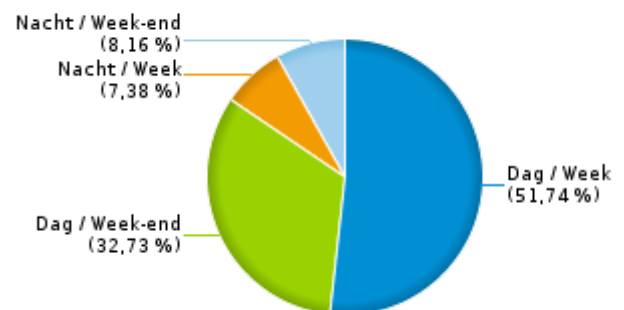
% inbreuken per moment - 2023



% alcoholinbreuken per moment - 2023



% snelheidsinbreuken per moment - 2023





SNELHEIDSINBREUKEN (autosnelwegen inbegrepen) : PLAATS

2023

Boussu

Straat	Huis nr	Km paal	0-10 km/u te snel	11-20 km/u te snel	21-30 km/u te snel	31-40 km/u te snel	>40 km/u te snel	??? km/u te snel	TOTAAL
A7/E19 DIRECTION MONS		69.4	14.174	2.423	628	188	87	0	17.500
A7-E19 Richting Valenciennes (F)		68.4	0	0	1	0	0	0	1
AVENUE JULES DUCOBU VERS BOUSSU	54		28	64	13	3	2	0	110
AVENUE JULES DUCOBU VERS N 550	54		14	40	2	0	0	0	56
N51 RUE DE QUIEVRAIN VERS BOUSSU CENTRE	86	11.78	143	5.501	771	152	97	0	6.664
N51 RUE DE QUIEVRAIN VERS QUIEVRAIN	86	11.78	232	3.320	434	126	88	0	4.200
N 550 VERS BOUSSU		**	12	43	8	0	0	0	63
N 550 VERS BOUSSU		7.3	0	6	2	0	0	0	8
N550 VERS BOUSSU	**	**	5	4	0	0	0	0	9
N 550 VERS HORNU		**	9	29	5	1	1	0	45
N 550 VERS HORNU		7.3	0	4	3	0	0	0	7
N550 VERS HORNU	**	**	10	2	1	0	0	0	13
Rue Alfred Dendal			0	0	0	0	0	1	1
Rue Camille Moury	20		0	0	0	0	0	1	1
Rue de Dour			0	0	0	0	0	2	2
RUE DE DOUR VERS BOUSSU	131		631	71	3	0	0	0	705
RUE DE DOUR VERS BOUSSU	273		3	1	0	0	0	0	4
RUE DE DOUR VERS BOUSSU-BOIS	441		1.432	123	12	5	0	0	1.572
RUE DE DOUR VERS DOUR	273		2	4	0	0	0	0	6
RUE DE LA FONTAINE VERS HORNU	92		9	37	3	0	0	0	49
RUE DE LA FONTAINE VERS SAINT-GHISLAIN	92		22	104	24	3	2	0	155
RUE DE LA FONTAINE VERS TERTRE	125		11	17	3	0	0	0	31
Rue de Mons			0	0	0	0	0	1	1
RUE DE QUIEVRAIN VERS BOUSSU	90		1	4	0	0	0	0	5
RUE DE QUIEVRAIN VERS QUIEVRAIN	90		0	7	0	1	0	0	8
Rue de Valenciennes			0	0	0	0	0	2	2
RUE DE WASMES VERS BOUSSU	225		0	1	0	0	0	0	1
RUE DE WASMES VERS HORNU	186		0	2	0	1	0	0	3



SNELHEIDSINBREUKEN (autosnelwegen inbegrepen) : PLAATS

2023

Boussu

Straat	Huis nr	Km paal	0-10 km/u te snel	11-20 km/u te snel	21-30 km/u te snel	31-40 km/u te snel	>40 km/u te snel	??? km/u te snel	TOTAAL
RUE DE WASMES VERS N 550	186		0	2	0	0	0	0	2
RUE DU MOULIN VERS BOUSSU	88		49	97	20	6	2	0	174
RUE DU MOULIN VERS TERTRE	88		66	130	9	3	1	0	209
Rue Maurice Brohée			0	0	0	0	0	2	2
TOTAAL			16.853	12.036	1.942	489	280	9	31.609

Colfontaine

Straat	Huis nr	Km paal	0-10 km/u te snel	11-20 km/u te snel	21-30 km/u te snel	31-40 km/u te snel	>40 km/u te snel	??? km/u te snel	TOTAAL
Avenue Docteur Schweitzer	160		0	0	0	0	0	4	4
Avenue Docteur Schweitzer	100		0	0	0	0	0	2	2
AVENUE DOCTEUR SCHWEITZER VERS COLFONTAINE	21		21	31	1	0	2	0	55
AVENUE DOCTEUR SCHWEITZER VERS COLFONTAINE	177		9	6	2	2	0	0	19
AVENUE DOCTEUR SCHWEITZER VERS COLFONTAINE	175		1	6	1	0	1	0	9
AVENUE DOCTEUR SCHWEITZER VERS QUAREGNON	177		21	25	1	0	1	0	48
AVENUE DOCTEUR SCHWEITZER VERS QUAREGNON	21		11	30	4	0	0	0	45
AVENUE DOCTEUR SCHWEITZER VERS WASMES	175		3	54	19	1	4	0	81
AVENUE DOCTEUR SCHWEITZER VERS WASMUEL	175		0	114	12	1	0	0	127
AVENUE DOCTEUR SCHWEITZER VERS WASMUELS	175		0	17	4	3	0	0	24
Avenue Fénélon			0	0	0	0	0	2	2
AVENUE FENELON VERS COLFONTAINE	152		0	1	0	0	0	0	1
RN550 VERS BOUSSU	**	6	238	139	36	8	0	0	421
RN550 VERS BOUSSU	**	**	0	3	1	0	0	0	4
RN550 VERS MONS	**	6	140	73	12	1	0	0	226
RN550 VERS MONS	**	**	0	4	1	0	0	0	5
ROUTE PROVINCIALE VERS COLFONTAINE	63		0	1	0	0	0	0	1
Rue de Petit-Wasmès			0	0	0	0	0	1	1
RUE DU GRAND PASSAGE VERS COLFONTAINE	249		0	16	1	2	1	0	20



SNELHEIDSINBREUKEN (autosnelwegen inbegrepen) : PLAATS

2023

Colfontaine

Straat	Huis nr	Km paal	0-10 km/u te snel	11-20 km/u te snel	21-30 km/u te snel	31-40 km/u te snel	>40 km/u te snel	??? km/u te snel	TOTAAL
RUE DU GRAND PASSAGE VERS COLFONTAINE	214		0	1	2	0	0	0	3
RUE DU GRAND PASSAGE VERS EUGIES	214		0	5	1	0	0	0	6
RUE DU GRAND PASSAGE VERS FRAMERIES	249		1	13	1	0	0	0	15
Ruelle Limelette			0	0	0	0	0	1	1
TOTAAL			445	539	99	18	9	10	1.120

Frameries

Straat	Huis nr	Km paal	0-10 km/u te snel	11-20 km/u te snel	21-30 km/u te snel	31-40 km/u te snel	>40 km/u te snel	??? km/u te snel	TOTAAL
N544 - RUE DE MONS VERS FRAMERIES CENTRE	94	4.48	0	80	17	2	2	0	101
N544 - RUE DE MONS VERS R5	94	4.48	0	104	14	3	1	0	122
N546 RUE FERRER VERS FRAMERIES	270	3.47	193	79	14	3	1	0	290
N546 RUE FERRER VERS QUEVY	270	3.47	255	98	22	1	2	0	378
R5 West Binnenring	*	5	0	2	0	1	0	0	3
R5 West Buitenring		3.0	0	0	0	0	0	1	1
Route de Bavay			0	0	0	0	0	1	1
ROUTE DE BAVAY VERS FRAMERIES	56		41	17	4	1	0	0	63
ROUTE DE BAVAY VERS MONS	196		0	1	0	0	0	0	1
ROUTE D'EUGIES VERS EUGIES	83		23	3	0	0	0	0	26
ROUTE D'EUGIES VERS FRAMERIES	83		17	4	1	0	0	0	22
Route Nationale			0	0	0	0	0	2	2
Rue Dagneau			0	0	0	0	0	1	1
Rue de Jemappes	63		0	0	0	0	0	1	1
Rue de la Fontaine	62		0	0	0	0	0	1	1
Rue de la Libération			0	0	0	0	0	1	1
Rue de l'Egalité	49		0	0	0	0	0	1	1
RUE DE L'EGALITE VERS EUGIES	30		0	1	0	0	0	0	1
RUE DE L'EGALITE VERS FRAMERIES	30		2	0	0	0	0	0	2



SNELHEIDSINBREUKEN (autosnelwegen inbegrepen) : PLAATS

2023

Frameries

Straat	Huis nr	Km paal	0-10 km/u te snel	11-20 km/u te snel	21-30 km/u te snel	31-40 km/u te snel	>40 km/u te snel	??? km/u te snel	TOTAAL
Rue de l'Industrie			0	0	0	0	1	1	2
Rue de l'Industrie	152		0	0	0	0	0	1	1
RUE DE PATURAGES VERS FRAMERIES	88		27	121	16	2	0	0	166
RUE DE PATURAGES VERS FRAMERIES	27		26	39	6	3	1	0	75
RUE DE PATURAGES VERS GIVRY	88		54	274	44	12	3	0	387
RUE DE PATURAGES VERS GIVRY	27		30	35	4	1	0	0	70
RUE DES ECOLES VERS AULNOIS	14		164	117	14	1	1	0	297
RUE DES ECOLES VERS BLAREGNIES	14		96	86	11	0	0	0	193
Rue du Centre			0	0	0	0	0	1	1
RUE DU PROGRES VERS EUGIES	57		1	0	0	0	0	0	1
RUE DU PROGRES VERS FRAMERIES	57		1	0	0	0	0	0	1
Rue Ferrer			0	0	0	0	0	1	1
RUE FERRER VERS FRAMERIES	300		13	4	0	0	0	0	17
RUE FERRER VERS FRAMERIES	172		0	4	0	0	0	0	4
RUE FERRER VERS FRAMERIES	178		0	2	0	0	0	0	2
RUE FERRER VERS NOIRCHAIN	300		9	4	0	1	0	0	14
RUE FERRER VERS NOIRCHAIN	172		0	2	0	0	0	0	2
Rue Pasteur Busé	48		0	0	0	0	0	1	1
TOTAAL			952	1.077	167	31	12	14	2.253

Quaregnon

Straat	Huis nr	Km paal	0-10 km/u te snel	11-20 km/u te snel	21-30 km/u te snel	31-40 km/u te snel	>40 km/u te snel	??? km/u te snel	TOTAAL
A7-E19 Richting Brussel		65.1	0	1	0	0	0	0	1
A7-E19 Richting Brussel		65.6	0	0	0	0	0	1	1
A7-E19 Richting Valenciennes (F)		63.8	0	0	0	0	0	1	1
A7-E19 Richting Valenciennes (F)		64.0	0	1	0	0	0	0	1
A7-E19 Richting Valenciennes (F)		65.0	0	1	0	0	0	0	1



SNELHEIDSINBREUKEN (autosnelwegen inbegrepen) : PLAATS

2023

Quaregnon

Straat	Huis nr	Km paal	0-10 km/u te snel	11-20 km/u te snel	21-30 km/u te snel	31-40 km/u te snel	>40 km/u te snel	??? km/u te snel	TOTAAL
A7-E19 Richting Valenciennes (F)		66.0	0	0	1	0	0	0	1
A7-E19 Richting Valenciennes (F)			0	0	0	0	0	1	1
Chaussée de l'Espérance			0	0	0	0	0	2	2
N550 Cuesmes (Mons)(N544) - Hainin (Hensies)			0	0	0	0	0	4	4
Route de Mons	164		0	0	0	0	0	1	1
Route de Mons			0	0	0	0	0	1	1
Rue Auguste Mouzin			0	0	0	0	0	1	1
Rue de la Chapelle			0	0	0	0	0	1	1
RUE DES VACHES VERS QUAREGNON	77		56	64	12	1	0	0	133
RUE DES VACHES VERS QUAREGNON	123		0	2	1	0	0	0	3
RUE DES VACHES VERS RN 550	77		37	51	10	2	0	0	100
RUE DES VACHES VERS RN 550	123		0	2	0	0	0	0	2
RUE DES VACHES VERS RN550	77		22	76	7	1	0	0	106
RUE DE WASMES VERS COLFONTAINE	162		0	14	4	0	0	0	18
RUE DE WASMES VERS QUAREGNON	162		0	17	5	0	1	0	23
Rue Edouard Anseele	46		0	0	0	0	0	1	1
Rue Jules Destrée	303		0	0	0	0	0	1	1
Rue Jules Destrée			0	0	0	0	0	1	1
RUE JULES DESTREE VERS MONS		6.76	4	104	42	12	17	0	179
RUE JULES DESTREE VERS SAINT-GHISLAIN		6.76	0	253	87	27	9	0	376
RUE PAUL PASTUR VERS BAUDOUR	153		3	148	26	2	3	0	182
RUE PAUL PASTUR VERS QUAREGNON	153		0	53	13	0	2	0	68
TOTAAL			122	787	208	45	32	16	1.210

Saint-Ghislain

Straat	Huis nr	Km paal	0-10 km/u te snel	11-20 km/u te snel	21-30 km/u te snel	31-40 km/u te snel	>40 km/u te snel	??? km/u te snel	TOTAAL
A 007 VERS FRANCE		67.6	50	7	1	1	1	0	60



SNELHEIDSINBREUKEN (autosnelwegen inbegrepen) : PLAATS

2023

Saint-Ghislain

Straat	Huis nr	Km paal	0-10 km/u te snel	11-20 km/u te snel	21-30 km/u te snel	31-40 km/u te snel	>40 km/u te snel	??? km/u te snel	TOTAAL
A016 VERS MONS		1.9	0	19	3	1	0	0	23
A16-E42 Richting Bergen		1.9	0	9	0	1	0	0	10
A16-E42 Richting Bergen		64.1	0	0	0	0	0	1	1
A16-E42 Richting Bergen		64.2	0	0	0	0	0	1	1
A16-E42 Richting Doornik			0	0	0	0	0	3	3
A7-E19 Richting Brussel		67.4	0	0	0	0	0	1	1
A7-E19 Richting Brussel		68.0	0	0	0	0	0	1	1
A7-E19 Richting Valenciennes (F)		71.7	5.258	607	152	53	27	0	6.097
A7-E19 Richting Valenciennes (F)			0	0	0	0	0	2	2
A7-E19 Richting Valenciennes (F)		58.0	0	0	0	0	0	1	1
A7-E19 Richting Valenciennes (F)		67.0	0	0	1	0	0	0	1
A7-E19 Richting Valenciennes (F)		68.0	0	0	0	0	0	1	1
A7-E19 Ri. Valenciennes (F) Parking Saint-Ghislain			0	0	0	1	0	1	2
Avenue Louis Goblet	262		0	0	0	1	0	0	1
AVENUE LOUIS GOBLET VERS HAUTRAGE	262		76	491	95	20	5	0	687
AVENUE LOUIS GOBLET VERS MONS	262		67	423	95	15	3	0	603
(HAUTRAGE) AUTOROUTE A16-E42 - DIRECTION MONS	*	1.9	0	2	0	0	1	0	3
N50 - ROUTE DE WALLONIE VERS DOUR	123	9.8	26	35	11	5	1	0	78
N50 - ROUTE DE WALLONIE VERS MONS	123	9.8	30	71	18	2	1	0	122
N525 - RUE DE CHIEVRES VERS CHIEVRES	476	8.65	0	12	4	0	0	0	16
N525 - RUE DE CHIEVRES VERS TERTRE	476	8.65	0	15	6	0	0	0	21
N547 Hautrage (Saint-Ghislain) - Hornu (Boussu)		6.3	0	0	0	0	0	1	1
ROUTE DE WALLONIE VERS BAUDOUR	62		143	182	39	10	1	0	375
ROUTE DE WALLONIE VERS BAUDOUR	OPP62		7	14	5	0	0	0	26
ROUTE DE WALLONIE VERS BAUDOUR	98		8	7	1	0	0	0	16
ROUTE DE WALLONIE VERS HAUTRAGE	62		158	119	22	7	0	0	306
ROUTE DE WALLONIE VERS HAUTRAGE	OPP62		2	9	2	0	0	0	13
ROUTE DE WALLONIE VERS HAUTRAGE	98		2	1	1	0	0	0	4



SNELHEIDSINBREUKEN (autosnelwegen inbegrepen) : PLAATS

2023

Saint-Ghislain

Straat	Huis nr	Km paal	0-10 km/u te snel	11-20 km/u te snel	21-30 km/u te snel	31-40 km/u te snel	>40 km/u te snel	??? km/u te snel	TOTAAL
Rue Albert Bériot	231		0	0	0	1	0	0	1
RUE ALBERT BERIOT VERS BELOEIL	188		35	124	32	4	1	0	196
RUE ALBERT BERIOT VERS BELOEIL	231		0	12	3	0	0	0	15
RUE ALBERT BERIOT VERS SIRAUT	188		64	137	23	3	1	0	228
RUE ALBERT BERIOT VERS SIRAUT	231		0	18	8	0	0	0	26
Rue de Boussu			0	0	0	0	0	1	1
Rue de Chièvres	372		0	0	0	0	0	1	1
RUE DE CHIEVRES VERS CHIEVRES	501		54	127	28	5	4	0	218
RUE DE CHIEVRES VERS SAINT-GHISLAIN	501		76	114	16	3	1	0	210
RUE DE CHIEVRES VERS SIRAUT	6		145	347	62	5	4	0	563
RUE DE CHIEVRES VERS TERTRE	6		129	444	64	9	1	0	647
Rue Defuisseaux			0	0	0	0	0	1	1
RUE DEFUISSEAUX VERS SAINT-GHISLAIN	156		17	37	4	1	1	0	60
RUE DEFUISSEAUX VERS TERTRE	156		17	23	6	0	0	0	46
RUE DE LA STATION VERS BOUSSU	19		37	168	37	4	1	0	247
RUE DE LA STATION VERS BOUSSU	OPP19		2	2	2	0	0	0	6
RUE DE LA STATION VERS HAUTRAGE	19		38	103	20	3	1	0	165
RUE DE LA STATION VERS HAUTRAGE	OPP19		3	1	0	0	0	0	4
Rue de Sas			0	0	0	0	0	1	1
Rue des Burdiaux			0	0	0	0	0	1	1
RUE DES HERBIERES VERS SAINT-GHISLAIN	107		0	4	1	0	1	0	6
RUE DES HERBIERES VERS TERTRE	107		1	7	1	1	0	0	10
Rue des Marionville			0	0	0	0	0	1	1
Rue des Roseaux			0	0	0	0	0	1	1
RUE D'HERCHIES VERS BAUDOUR	157		24	74	10	3	2	0	113
RUE D'HERCHIES VERS BAUDOUR	155		1	16	1	0	0	0	18
RUE D'HERCHIES VERS HERCHIES	157		63	114	22	4	1	0	204
RUE D'HERCHIES VERS HERCHIES	155		3	44	9	1	1	0	58



SNELHEIDSINBREUKEN (autosnelwegen inbegrepen) : PLAATS

2023

Saint-Ghislain

Straat	Huis nr	Km paal	0-10 km/u te snel	11-20 km/u te snel	21-30 km/u te snel	31-40 km/u te snel	>40 km/u te snel	??? km/u te snel	TOTAAL
RUE DU 100E ANNIVERSAIRE VERS HAUTRAGE	25		1	1	0	0	0	0	2
RUE DU 100E ANNIVERSAIRE VERS SIRAUTL	25		0	2	0	0	0	0	2
RUE HENRI HAUTECOEUR VERS SIRAUTL	111 B		13	13	3	1	2	0	32
RUE HENRI HAUTECOEUR VERS SIRAUTL	110 C		1	14	0	0	0	0	15
RUE HENRI HAUTECOEUR VERS TERTRE	111 B		15	17	3	1	0	0	36
RUE HENRI HAUTECOEUR VERS TERTRE	110 C		0	23	6	1	0	0	30
RUE OCTAVE MAHIEU VERS HAUTRAGE	20		20	61	13	3	1	0	98
RUE OCTAVE MAHIEU VERS SIRAUTL	20		50	127	24	6	3	0	210
TOTAAL			6.636	4.197	854	176	66	20	11.949



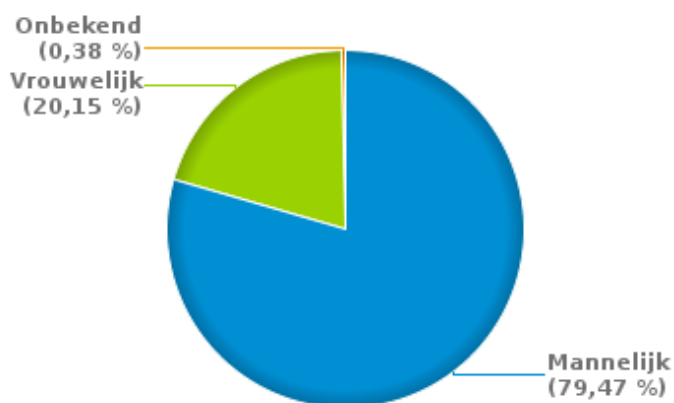
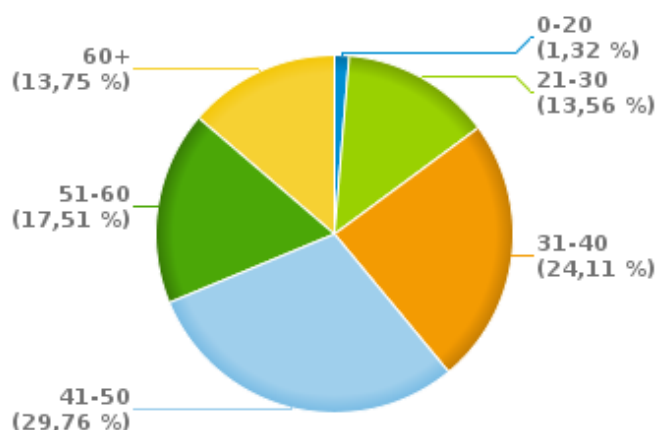
SNELHEIDSINBREUKEN (autosnelwegen inbegrepen) : SNELHEIDSREGIME

2023

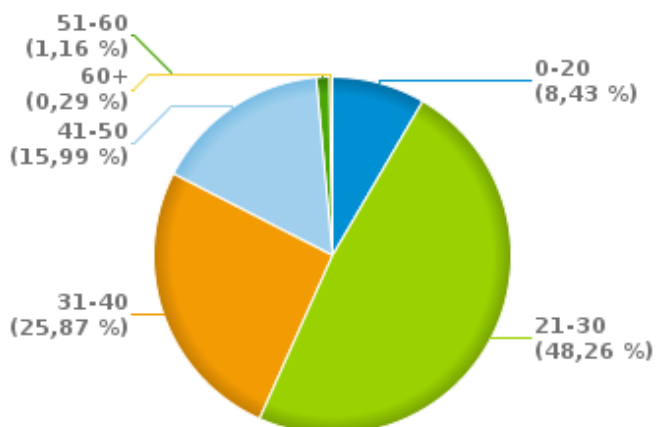
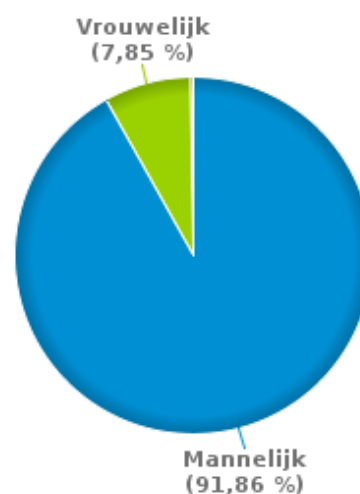
toegelaten snelheid	0-10 km/u te snel	11-20 km/u te snel	21-30 km/u te snel	31-40 km/u te snel	>40 km/u te snel	??? km/u te snel	TOTAAL
30	0	5	5	0	0	0	10
50	4.980	14.891	2.319	482	279	0	22.951
60	0	3	1	0	0	0	4
70	546	665	158	31	4	0	1.404
90	18	9	1	8	2	0	38
120	19.464	3.063	786	238	114	0	23.665
Onbekend	0	0	0	0	0	69	69
TOTAAL	25.008	18.636	3.270	759	399	69	48.141

**VERKEERSINBREUKEN (autosnelwegen inbegrepen) : PROFILERING
2023****Aantal inbreuken alcohol per geslacht en per leeftijdscategorie**

	Mannelijk	Vrouwelijk	Onbekend	TOTAAL
0-20	7	0	0	7
21-30	60	12	0	72
31-40	109	19	0	128
41-50	121	37	0	158
51-60	69	22	2	93
60+	56	17	0	73
TOTAAL	422	107	2	531

% Alcoholinbreuken per geslacht - 2023**% Alcoholinbreuken per leeftijd - 2023****Aantal inbreuken drugs per geslacht en per leeftijdscategorie**

	Mannelijk	Vrouwelijk	Onbekend	TOTAAL
0-20	28	1	0	29
21-30	155	10	1	166
31-40	82	7	0	89
41-50	47	8	0	55
51-60	4	0	0	4
60+	0	1	0	1
TOTAAL	316	27	1	344

% Drugsinbreuken per leeftijd - 2023**% Drugsinbreuken per geslacht - 2023**



VERKEERSINBREUKEN

REPORT FILTERS

Begin jaar van de inbreuken	2015
Einde jaar van de inbreuken	2023
Trimester	Trim. 1;Trim. 2;Trim. 3;Trim. 4
Datum van afsluiting van de gegevensbank	30/04/24
Politiezone	PZ BORAINNE (COLFONTAINE)
Lokale/federale eenheid	
Op/Buiten snelweg	(autosnelwegen inbegrepen)
Vaststellende politie-eenheid	

Refresh report datum	01/07/2024 10:22:01
----------------------	---------------------