

**Overzicht
Verkeersinbreuken
(autosnelwegen inbegrepen)
2023**

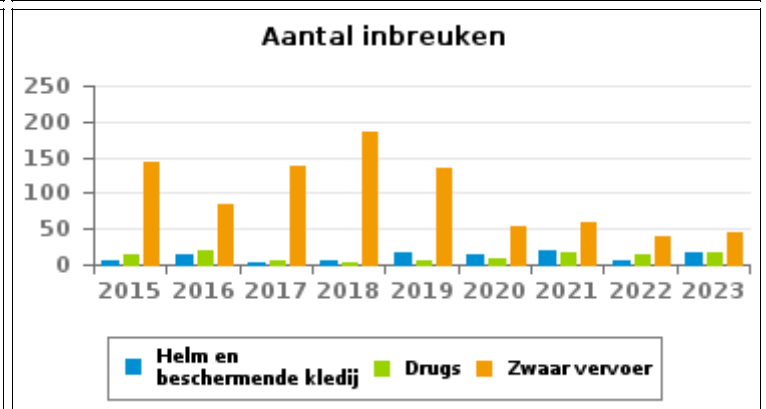
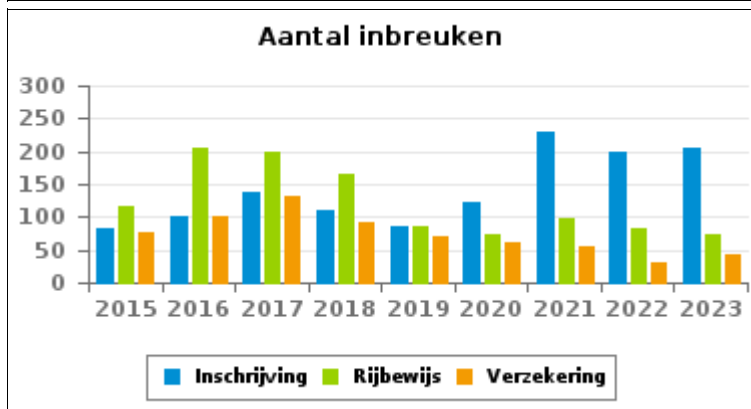
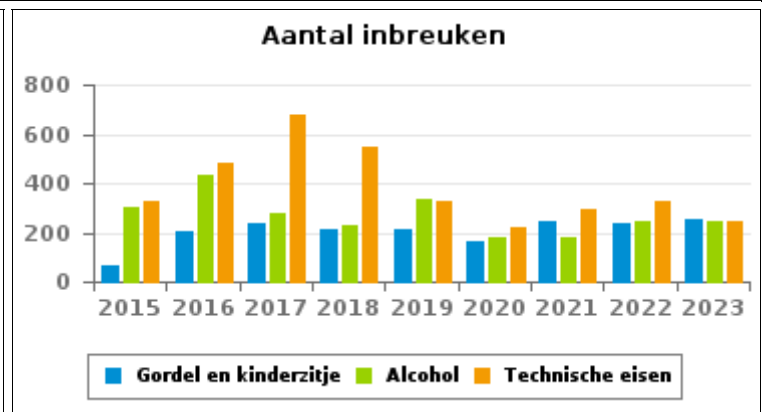
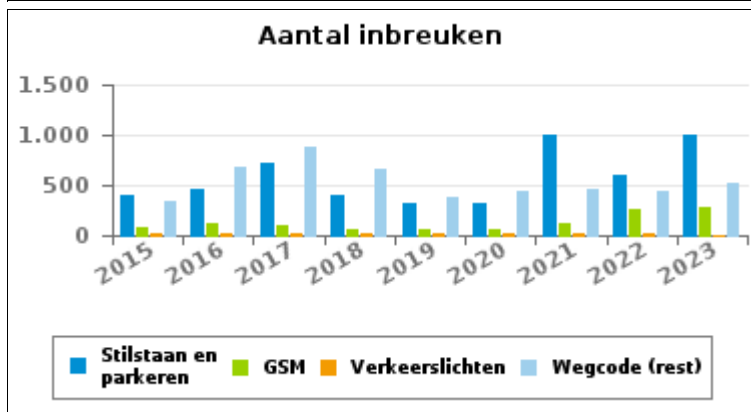
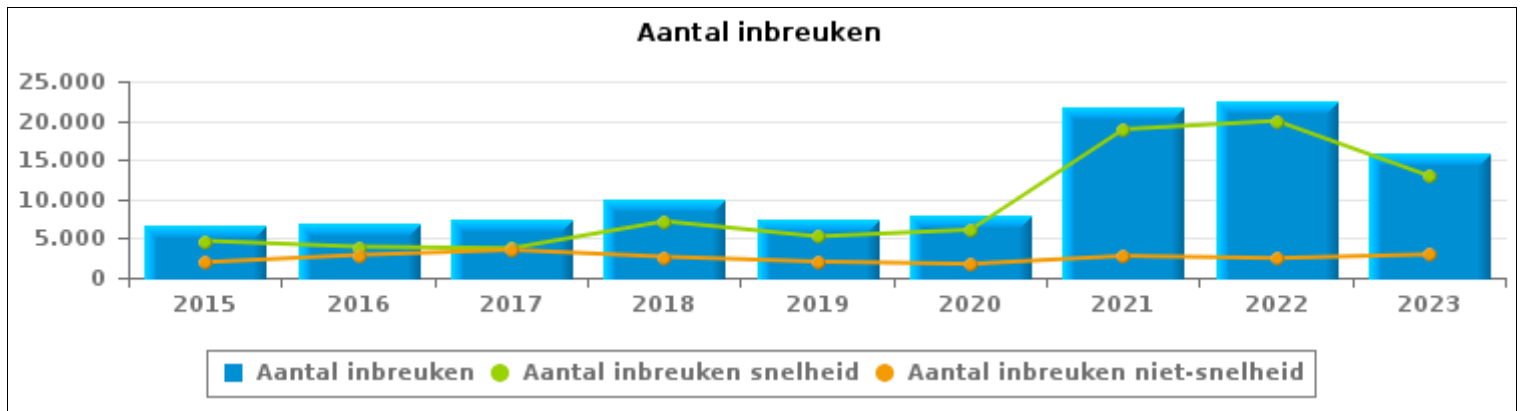
**PZ DE SYLLE ET DENDRE
(LENS)**



VERKEERSINBREUKEN (autosnelwegen inbegrepen) : ALGEMEEN OVERZICHT

Vergelijking per jaar: 2015-2023

	2015	2016	2017	2018	2019	2020	2021	2022	2023
TOTAAL AANTAL INBREUKEN	6.675	6.857	7.302	9.863	7.312	7.867	21.679	22.463	15.912
INBREUKEN PER THEMA									
	2015	2016	2017	2018	2019	2020	2021	2022	2023
Snelheid	4.696	3.951	3.760	7.186	5.258	6.112	18.894	19.964	12.943
Stilstaan en parkeren	391	457	716	395	312	329	1.003	599	1.000
GSM	82	113	104	70	61	65	118	256	278
Helm en beschermende kledij	5	13	4	6	18	13	19	7	16
Gordel en kindersitje	69	204	238	216	215	167	244	237	254
Verkeerslichten	18	21	23	11	14	28	11	21	9
Wegcode (rest)	348	671	874	658	390	436	459	436	526
Alcohol	299	434	279	226	334	181	176	247	248
Drugs	13	21	7	2	6	8	16	15	17
Inschrijving	82	101	139	109	85	121	231	200	205
Rijbewijs	116	204	199	164	86	74	97	82	74
Technische eisen	327	478	681	543	324	218	293	327	245
Verzekering	76	101	133	93	71	61	56	30	44
Zwaar vervoer	144	85	137	184	136	53	60	38	46
Andere	3	1	8	0	2	1	1	2	2
Onbekend	6	2	0	0	0	0	1	2	5



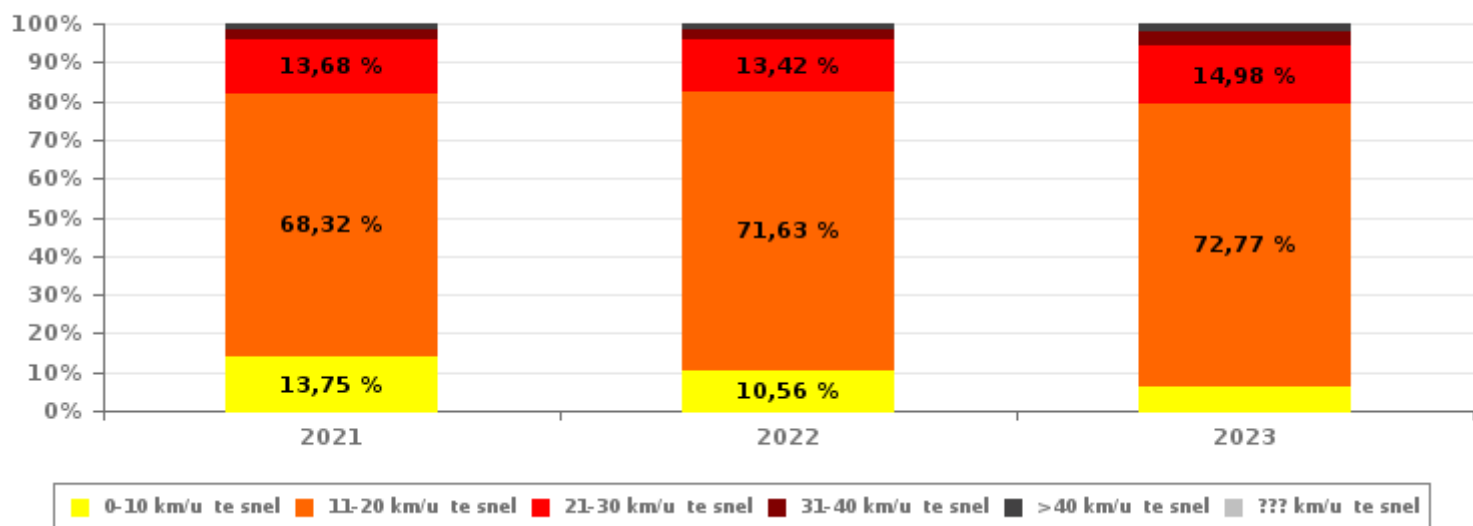


VERKEERSINBREUKEN (autosnelwegen inbegrepen) : ALGEMEEN OVERZICHT INBREUKEN PER ZWAARTEGRAAD

Vergelijking per jaar: 2015-2023

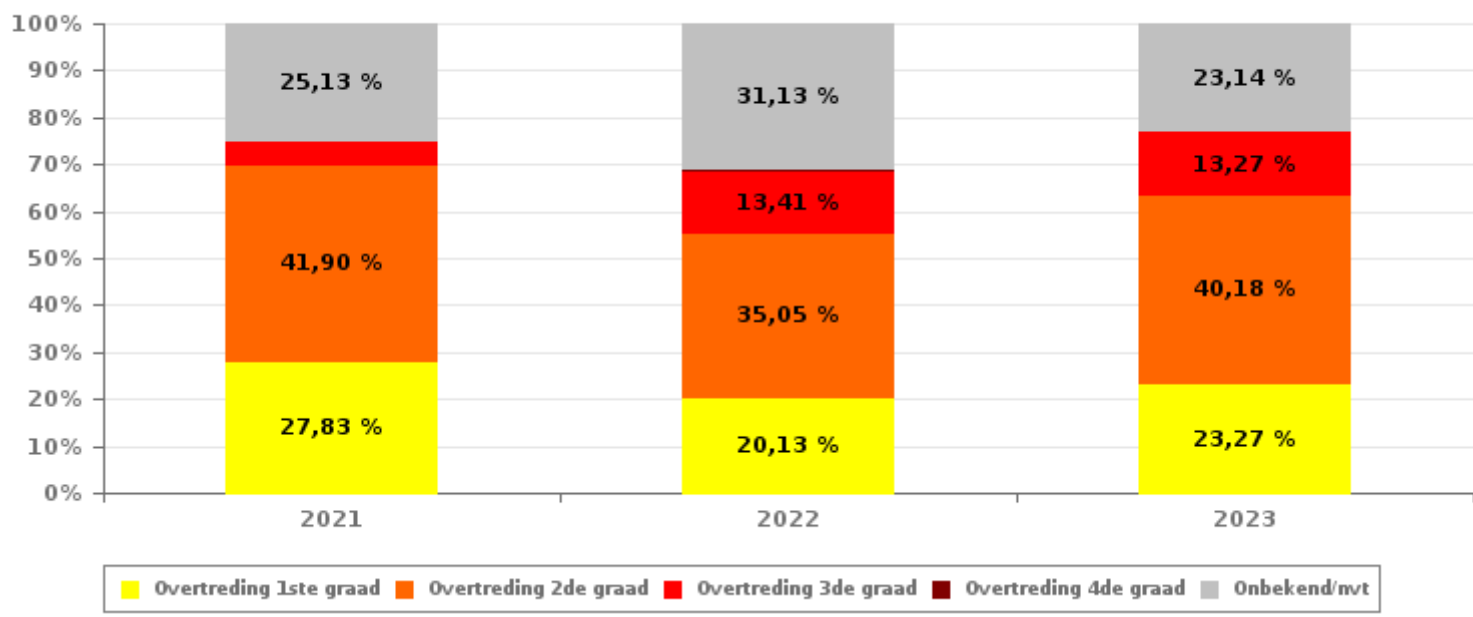
SNELHEID	2015	2016	2017	2018	2019	2020	2021	2022	2023
0-10 km/u te snel	273	119	778	3.026	43	20	2.597	2.108	821
11-20 km/u te snel	2.718	2.572	2.048	2.916	3.916	4.872	12.908	14.300	9.418
21-30 km/u te snel	1.242	986	674	901	1.000	915	2.585	2.679	1.939
31-40 km/u te snel	348	187	180	247	205	162	516	564	483
>40 km/u te snel	97	68	57	67	60	99	241	265	266
??? km/u te snel	18	19	23	29	34	44	47	48	16
Subtotaal SNELHEID	4.696	3.951	3.760	7.186	5.258	6.112	18.894	19.964	12.943

Aantal (snelheid) inbreuken : indeling per graad



NIET-SNELHEID	2015	2016	2017	2018	2019	2020	2021	2022	2023
1ste graad	508	822	950	793	447	512	775	503	691
2de graad	402	616	838	556	539	516	1.167	876	1.193
3de graad	86	151	369	215	116	141	140	335	394
4de graad	2	11	9	8	11	14	3	7	4
Onbekend/NVT	981	1.306	1.376	1.105	941	572	700	778	687
Subtotaal NIET-SNELHEID	1.979	2.906	3.542	2.677	2.054	1.755	2.785	2.499	2.969

Aantal (niet-snelheid) inbreuken : indeling per graad





VERKEERSINBREUKEN (autosnelwegen inbegrepen) : ALGEMEEN OVERZICHT

Vergelijking per maand voor het jaar 2023

	Jan	Feb	Maa	Apr	Mei	Jun	Jul	Aug	Sep	Okt	Nov	Dec	TOTAAL
TOTAAL AANTAL INBREUKEN	561	837	1.271	1.748	1.307	2.025	1.213	1.680	972	1.514	1.471	1.313	15.912
INBREUKEN PER THEMA	Jan	Feb	Maa	Apr	Mei	Jun	Jul	Aug	Sep	Okt	Nov	Dec	TOTAAL
Snelheid	384	586	1.096	1.376	959	1.701	952	1.448	775	1.276	1.252	1.138	12.943
Stilstaan en parkeren	28	110	52	189	95	180	162	34	32	35	27	56	1.000
GSM	8	26	18	23	53	6	9	16	31	44	26	18	278
Helm en beschermende kledij	0	0	0	0	3	3	2	4	3	1	0	0	16
Gordel en kinderzitje	18	26	7	21	47	17	6	11	28	29	32	12	254
Verkeerslichten	1	0	2	0	0	1	0	0	1	4	0	0	9
Wegcode (rest)	36	46	33	61	65	49	32	75	23	40	42	24	526
Alcohol	30	8	6	7	22	14	21	36	31	27	26	20	248
Drugs	1	0	1	1	4	1	0	2	4	2	0	1	17
Inschrijving	13	18	11	24	15	26	13	27	13	19	14	12	205
Rijbewijs	17	0	11	4	8	2	4	8	4	3	9	4	74
Technische eisen	15	15	29	27	25	16	11	15	19	24	30	19	245
Verzekering	3	1	3	3	3	4	0	4	6	6	4	7	44
Zwaar vervoer	7	1	2	11	8	5	1	0	1	4	4	2	46
Andere	0	0	0	1	0	0	0	0	1	0	0	0	2
Onbekend	0	0	0	0	0	0	0	0	0	0	5	0	5
INBREUKEN PER ZWAARTEGRAAD	Jan	Feb	Maa	Apr	Mei	Jun	Jul	Aug	Sep	Okt	Nov	Dec	TOTAAL
SNELHEID	Jan	Feb	Maa	Apr	Mei	Jun	Jul	Aug	Sep	Okt	Nov	Dec	TOTAAL
0-10 km/u te snel	24	21	53	84	81	130	43	95	45	87	117	41	821
11-20 km/u te snel	285	427	828	1.009	669	1.209	717	1.017	595	914	872	876	9.418
21-30 km/u te snel	56	103	161	195	157	250	140	229	86	192	199	171	1.939
31-40 km/u te snel	13	19	29	54	35	75	31	68	30	52	46	31	483
>40 km/u te snel	5	16	21	31	17	34	21	39	17	31	16	18	266
??? km/u te snel	1	0	4	3	0	3	0	0	2	0	2	1	16
Subtotaal SNELHEID	384	586	1.096	1.376	959	1.701	952	1.448	775	1.276	1.252	1.138	12.943
NIET-SNELHEID	Jan	Feb	Maa	Apr	Mei	Jun	Jul	Aug	Sep	Okt	Nov	Dec	TOTAAL
1ste graad	36	64	36	108	74	53	56	98	37	42	51	36	691
2de graad	50	119	62	168	136	207	154	40	56	77	60	64	1.193
3de graad	15	42	21	32	63	20	12	28	40	60	38	23	394
4de graad	0	2	0	1	0	0	0	1	0	0	0	0	4
Onbekend/NVT	76	24	56	63	75	44	39	65	64	59	70	52	687
Subtotaal NIET-SNELHEID	177	251	175	372	348	324	261	232	197	238	219	175	2.969



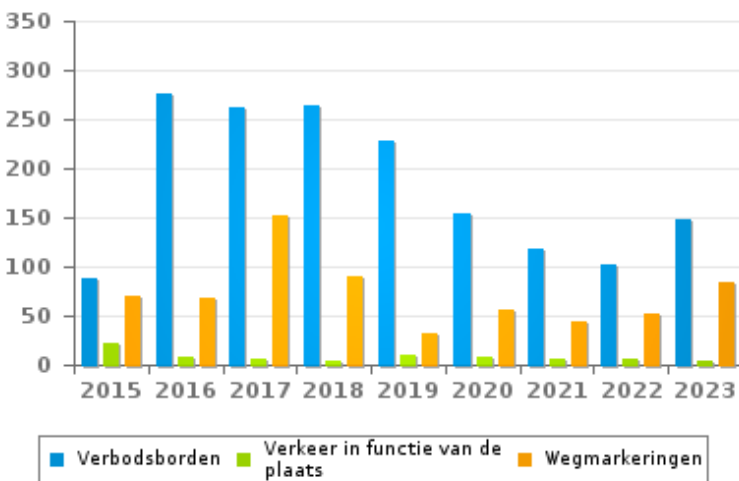
VERKEERSINBREUKEN (autosnelwegen inbegrepen) : ALGEMEEN OVERZICHT (DETAIL)

Vergelijking per jaar: 2015-2023

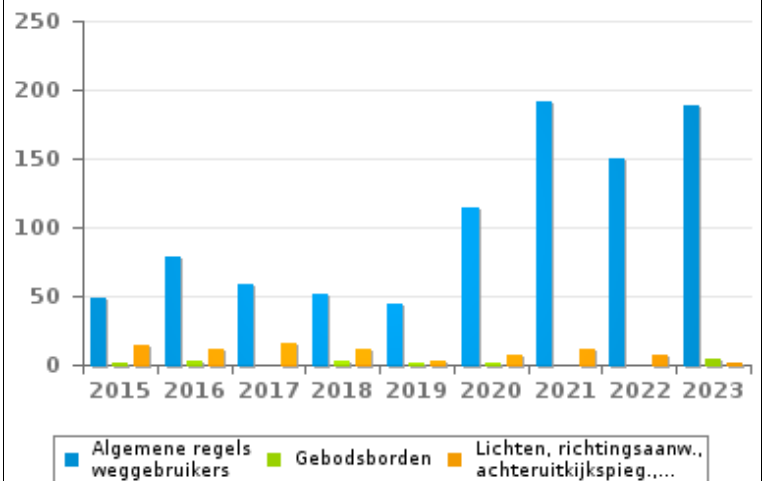
Wegcode(rest)

	2015	2016	2017	2018	2019	2020	2021	2022	2023
Verbodsborden	89	277	262	264	229	155	119	103	148
Algemene regels weggebruikers	48	79	59	51	44	115	192	150	188
Lading van goederen (Wegcode)	27	119	263	131	16	14	35	54	41
Wegmarkeringen	71	69	153	91	32	57	44	53	84
Voorrang	49	35	42	35	37	33	24	27	12
Rijbewegingen	15	41	25	38	12	28	15	21	18
Lichten, richtingsaanw., achteruitkijkspieg.,...	14	12	16	11	3	7	11	7	1
Verkeer in functie van de plaats	22	9	7	5	10	9	6	6	4
Wegcode: andere	2	7	13	15	0	2	0	1	17
Bevelen van bevoegde personen	4	10	9	4	3	6	3	9	6
Gedrag tov bepaalde weggebruikers	2	4	13	8	1	6	5	5	1
Vervoer van personen (Wegcode)	4	6	12	2	2	3	5	0	1
Gebodsborden	1	3	0	3	1	1	0	0	5
TOTAAL	348	671	874	658	390	436	459	436	526

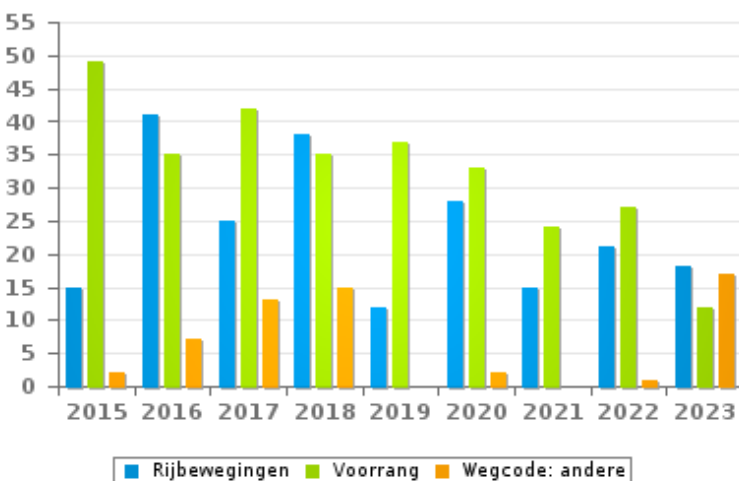
Aantal inbreuken



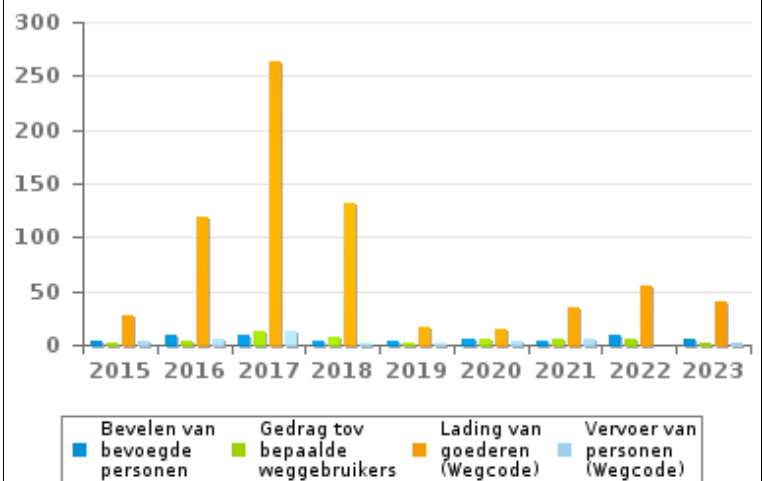
Aantal inbreuken



Aantal inbreuken



Aantal inbreuken





VERKEERSINBREUKEN (autosnelwegen inbegrepen) : TOP 5

2023

Alle inbreuken

Thema	Wetsartikel	Aantal inbreuken	% (*)
Snelheid	(Opgelet: de onderstaande overtreding is alleen geldig voor Waals Gewest) Art. 11.1. Binnen de bebouwde kommen is de snelheid beperkt tot 50 km per uur [...].	8.588	53,97 %
Snelheid	Art. 11.2.1°.a). Buiten de bebouwde kommen is de snelheid beperkt tot 120 km per uur op de autosnelwegen [...].	3.384	21,27 %
Stilstaan en parkeren	De overtreding op de hierna vermelde bepalingen wordt beschouwd als overtreding van 2de graad krachtens artikel 2.a).19° van KB 30-09-2005: Art. 24.al.1.1°. Het is verboden een voertuig te laten stilstaan of te laten parkeren op elke plaats waar het duidelijk een gevaar zou kunnen betekenen voor de andere weggebruikers of waar het hun onnodig zou kunnen hinderen, inzonderheid: onverminderd artikel 23.4 [van KB 01-12-1975] op de trottoirs en, binnen de bebouwde kommen, op de verhoogde bermen, behoudens plaatselijke reglementering.	576	3,62 %
Snelheid	(Opgelet: de onderstaande overtreding is alleen geldig voor Waals Gewest) Art. 11.2.2°- b). Buiten de bebouwde kommen is de snelheid beperkt tot 90 km per uur [...] op de andere openbare wegen. De lagere snelheidsbeperkingen opgelegd door het verkeersbord C43 of voortvloeiend uit artikel 11.3. blijven van toepassing. Art. 5. De weggebruikers moeten de verkeerslichten, verkeersborden en wegmarkeringen in acht nemen wanneer deze regelmatig zijn naar de vorm, voldoende zichtbaar zijn en overeenkomstig de voorschriften van [...] [het algemeen] reglement [op de politie van het wegverkeer en van het gebruik van de openbare weg] zijn aangebracht. Art. 68.3. [...] Bord C43 [met de vermelding 70]: Vanaf het verkeersbord tot het volgend kruispunt [of verkeersbord C45], verbod te rijden met een grotere snelheid dan [70 km per uur] [...].	545	3,43 %
GSM	De overtreding op de hierna vermelde bepalingen wordt beschouwd als overtreding van 3de graad krachtens artikel 3.2°/2 van KB 30-09-2005: Art. 8.4. Behalve wanneer zijn voertuig stilstaat of geparkeerd is, mag de bestuurder geen mobiel elektronisch apparaat met een scherm [GSM/Smartphone/...] gebruiken, vasthouden noch manipuleren, tenzij het in een daartoe bestemde houder aan het voertuig bevestigd is.	278	1,75 %



VERKEERSINBREUKEN (autosnelwegen inbegrepen) : TOP 5

2023

4de graadsinbreuken

Thema	Wetsartikel	Aantal inbreuken	% (*)
Wegcode (rest)	De overtreding op de hierna vermelde bepalingen wordt beschouwd als overtreding van 4de graad krachtens artikel 4.3° van KB 30-09-2005 :Art. 17.2.3°. Het links inhalen van een gespan [...] of van een voertuig met meer dan twee wielen is verboden bij het naderen van de top van een helling en in bochten, wanneer de zichtbaarheid onvoldoende is, behalve indien kan ingehaald worden zonder de doorlopende witte streep te overschrijden die het voor de tegenliggers bestemde deel van de rijbaan afluïjnt.	2	0,01 %
Wegcode (rest)	De overtreding op de hierna vermelde bepalingen wordt beschouwd als overtreding van 4de graad krachtens artikel 4.4° van KB 30-09-2005 : Art. 20.3.1°. Het is verboden zich op een overweg te begeven wanneer de slagbomen in beweging of gesloten zijn.	1	0,01 %
Wegcode (rest)	De overtreding op de hierna vermelde bepalingen wordt beschouwd als overtreding van 4de graad krachtens artikel 4.4° van KB 30-09-2005 : Art. 20.3.2°. Het is verboden zich op een overweg te begeven wanneer de rode knipperlichten branden.	1	0,01 %

(*) % ten opzichte van totaal aantal inbreuken



VERKEERSINBREUKEN (autosnelwegen inbegrepen) : MOMENT

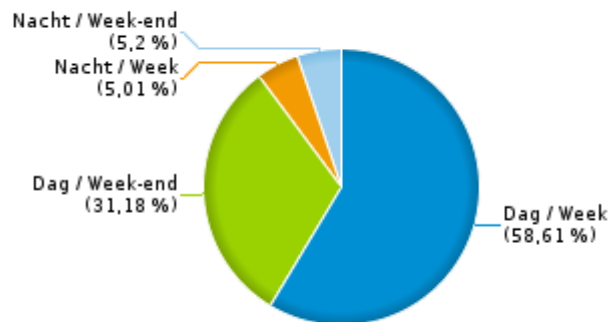
Aantal inbreuken per moment van de week 2023

	Week			Week-end			TOTAAL
	Dag	Nacht	Subtotaal	Dag	Nacht	Subtotaal	
Snelheid	7.550	748	8.298	3.995	650	4.645	12.943
Stilstaan en parkeren	484	11	495	483	22	505	1.000
GSM	236	1	237	40	1	41	278
Helm en beschermende kledij	8	0	8	8	0	8	16
Gordel en kinderzitje	195	0	195	55	4	59	254
Verkeerslichten	5	0	5	3	1	4	9
Wegcode (rest)	355	9	364	141	21	162	526
Alcohol	72	12	84	79	85	164	248
Drugs	7	0	7	5	5	10	17
Inschrijving	133	8	141	53	11	64	205
Rijbewijs	37	2	39	23	12	35	74
Technische eisen	166	4	170	62	13	75	245
Verzekering	30	1	31	11	2	13	44
Zwaar vervoer	42	1	43	3	0	3	46
Andere	1	0	1	1	0	1	2
Onbekend	5	0	5	0	0	0	5
TOTAAL	9.326	797	10.123	4.962	827	5.789	15.912

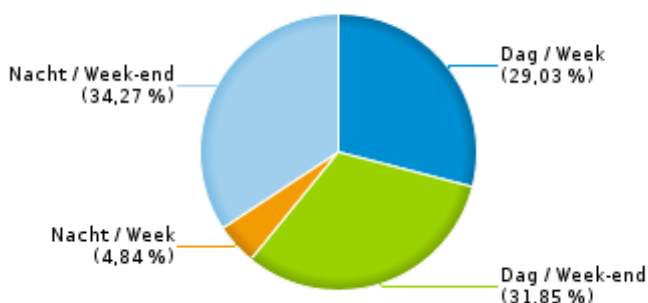
Weekend: van vrijdag 22.00u tot maandag 06.00u
Week: van maandag 06.00u tot vrijdag 22.00u

Dag: van 06.00u tot 22.00u
Nacht: van 22.00u tot 06.00u

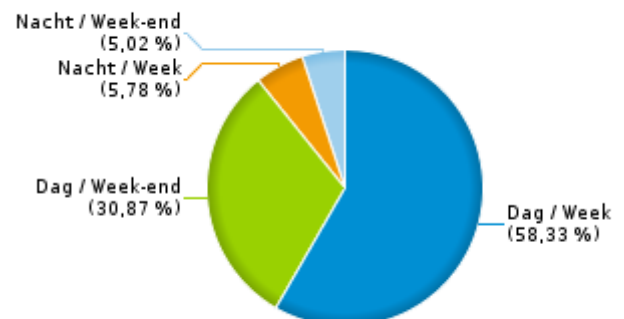
% inbreuken per moment - 2023



% alcoholinbreuken per moment - 2023



% snelheidsinbreuken per moment - 2023





SNELHEIDSINBREUKEN (autosnelwegen inbegrepen) : PLAATS

2023

Brugelette

Straat	Huis nr	Km paal	0-10 km/u te snel	11-20 km/u te snel	21-30 km/u te snel	31-40 km/u te snel	>40 km/u te snel	TOTAAL
AVENUE SAINT MARTIN VERS ATTRE CENTRE	57		25	131	14	1	2	173
AVENUE SAINT MARTIN VERS CHIEVRES	57		0	36	5	1	0	42
CHAUSSÉE DE MONS VERS ATH	34		4	0	0	0	0	4
CHAUSSÉE DE MONS VERS JURBISE	34		4	2	0	0	0	6
N523 - RUE DE BAUFFE VERS CHIEVRES	23	0.445	1	49	9	4	0	63
N523 - RUE DE BAUFFE VERS SILLY	23	0.445	0	7	0	1	0	8
N56 DIRECTION ATH		14.35	23	34	6	1	1	65
N56 DIRECTION MONS		14.35	14	40	13	2	2	71
Rue de Bauffe	21		2	7	2	1	0	12
Rue de Bauffe	23		0	1	0	0	0	1
RUE DE BAUFFE VERS BAUFFE	21		1	20	2	0	0	23
RUE DE BAUFFE VERS BAUFFE	23		0	4	0	0	0	4
RUE DE BAUFFE VERS BRUGELETTE	21		0	6	1	0	1	8
RUE DE BAUFFE VERS BRUGELETTE	23		0	2	0	0	0	2
RUE DE BAUFFE VERS CHIEVRES	19		0	15	0	0	0	15
RUE DE BAUFFE VERS SILLY	19		0	6	0	0	0	6
TOTAAL			74	360	52	11	6	503

Chièvres

Straat	Huis nr	Km paal	0-10 km/u te snel	11-20 km/u te snel	21-30 km/u te snel	31-40 km/u te snel	>40 km/u te snel	??? km/u te snel	TOTAAL
CHAUSSÉE DE SAINTT-GHISLAIN VERS CHIEVRES	145		1	2	1	0	0	0	4
CHAUSSÉE DE SAINTT-GHISLAIN VERS NEUFMAISON	145		0	3	1	0	0	0	4
CH.DE ST-GHISLAIN VERS CHIEVRES	143		0	12	1	1	0	0	14
CH.DE ST-GHISLAIN VERS NEUFMAISON	143		0	4	1	0	0	0	5
Grand'Rue	77		4	3	3	0	0	0	10
Grand'Rue	85		0	4	3	0	0	0	7
Grand'Rue			0	1	0	0	0	0	1



SNELHEIDSINBREUKEN (autosnelwegen inbegrepen) : PLAATS

2023

Chièvres

Straat	Huis nr	Km paal	0-10 km/u te snel	11-20 km/u te snel	21-30 km/u te snel	31-40 km/u te snel	>40 km/u te snel	??? km/u te snel	TOTAAL
GRAND'RUE VERS BRUGELETTE	77		0	16	3	1	0	0	20
GRAND'RUE VERS BRUGELETTE	85		0	17	0	0	0	0	17
GRAND'RUE VERS CHIEVRES	77		8	14	0	1	0	0	23
GRAND'RUE VERS CHIEVRES	85		2	14	0	0	0	0	16
N525 Tertre (Saint-Ghislain)(N547) - Chièvres(N56)		15.2	1	6	4	0	0	0	11
N525 Tertre (Saint-Ghislain)(N547) - Chièvres(N56)		152.0	0	1	1	0	0	0	2
N525 Tertre (Saint-Ghislain)(N547) - Chièvres(N56)		9.4	0	0	0	0	0	1	1
N525 VERS BRUGELETTE		15.2	13	49	21	4	1	0	88
N525 VERS VAUDIGNIES		15.2	17	132	36	3	3	0	191
RN 525 VERS BRUGELETTE		15.2	0	6	2	0	0	0	8
Rue de la Quemogne	56		0	5	1	0	0	0	6
RUE DE LA QUEMOGNE VERS BELOEIL	56		0	7	0	0	0	0	7
RUE DE LA QUEMOGNE VERS CHIEVRES	56		0	13	4	0	0	0	17
RUE DE SAINT-GHISLAIN - N525 VERS CHIEVRES	40		2	690	123	20	7	0	842
RUE DE SAINT-GHISLAIN - N525 VERS SAINT-GHISLAIN	40		47	348	56	14	8	0	473
Rue du Chasseur			0	0	0	0	0	1	1
TOTAAL			95	1.347	261	44	19	2	1.768

Edingen

Straat	Huis nr	Km paal	0-10 km/u te snel	11-20 km/u te snel	21-30 km/u te snel	31-40 km/u te snel	>40 km/u te snel	??? km/u te snel	TOTAAL
A008 DIRECTION BRUXELLES		20.1	9	0	4	3	1	0	17
A008 VERS BRUXELLES		20.1	0	189	52	18	8	0	267
A8-E429 Richting Brussel		20.1	0	61	15	1	5	0	82
A8-E429 Richting Brussel		18.4	0	4	0	0	0	0	4
A8-E429 Richting Brussel		18.5	0	0	0	0	0	1	1
A8-E429 Richting Rijsel (F)		24.1	0	1	0	0	0	0	1
A8-E429 Richting Rijsel (F) Oprit 25			0	0	1	0	0	0	1



SNELHEIDSINBREUKEN (autosnelwegen inbegrepen) : PLAATS

2023

Edingen

Straat	Huis nr	Km paal	0-10 km/u te snel	11-20 km/u te snel	21-30 km/u te snel	31-40 km/u te snel	>40 km/u te snel	??? km/u te snel	TOTAAL
A8-E429 Richting Rijsel (F) Oprit 26		15.0	0	0	0	0	0	1	1
CHAUSSEE D'ATH VERS ATH	46		0	3	0	0	0	0	3
CHAUSSEE D'ATH VERS ATH	54		0	1	0	0	0	0	1
CHAUSSEE D'ATH VERS ENGHIE	46		0	4	0	0	0	0	4
CHAUSSEE D'ATH VERS ENGHIE	54		0	0	2	0	0	0	2
CHAUSSEE DE BRUXELLES VERS ENGHIE	486		0	19	2	0	0	0	21
CHAUSSEE DE BRUXELLES VERS ENGHIE	117		0	1	0	0	0	0	1
CHAUSSEE DE BRUXELLES VERS HAL	117		0	0	1	0	0	0	1
CHAUSSEE DE BRUXELLES VERS HALLE	486		4	120	29	10	4	0	167
Coqjanstraat	165		0	0	0	0	0	1	1
PAVE DE SOIGNIES VERS ENGHIE	49		0	11	2	0	0	0	13
PAVE DE SOIGNIES VERS SOIGNIES	49		2	17	1	0	0	0	20
RUE DE LA STATION VERS ENGHIE CENTRE	13		0	2	0	0	0	0	2
Stationstraat			0	0	0	0	0	1	1
TOTAAL			15	433	109	32	18	4	611

Jurbise

Straat	Huis nr	Km paal	0-10 km/u te snel	11-20 km/u te snel	21-30 km/u te snel	31-40 km/u te snel	>40 km/u te snel	??? km/u te snel	TOTAAL
CHAUSSEE BRUNEAULT VERS MONS	130		0	2	0	0	0	0	2
CHAUSSEE BRUNEAULT VERS MONS	303		0	2	0	0	0	0	2
CHAUSSEE BRUNEAULT VERS SOIGNIES	130		0	8	0	0	1	0	9
CHAUSSEE BRUNEAULT VERS SOIGNIES	303		0	6	0	0	0	0	6
CHEMIN DU PRINCE VERS ERBISOEUL CENTRE	29		2	254	40	5	2	0	303
CHEMIN DU PRINCE VERS HERCHIES	29		8	161	21	7	2	0	199
N56 DIRECTION ATH		5.45	1	12	3	2	1	0	19
N56 DIRECTION MONS		5.45	4	40	7	1	0	0	52
Route d'Ath			0	0	0	0	0	2	2



SNELHEIDSINBREUKEN (autosnelwegen inbegrepen) : PLAATS

2023

Jurbise

Straat	Huis nr	Km paal	0-10 km/u te snel	11-20 km/u te snel	21-30 km/u te snel	31-40 km/u te snel	>40 km/u te snel	??? km/u te snel	TOTAAL
Route d'Ath	136		0	0	0	0	0	1	1
Route d'Ath	362		0	1	0	0	0	0	1
ROUTE D'ATH VERS LENS	362		0	3	0	0	0	0	3
ROUTE D'ATH VERS MONS	362		3	10	2	0	0	0	15
RUE D'ERBISOEUL VERS HERCHIES	193		0	1	1	0	0	0	2
RUE D'ERBISOEUL VERS JURBISE	193		0	1	0	0	0	0	1
Rue des Masnuy	46		0	11	1	0	0	0	12
RUE DES MASNUY VERS JURBISE	46		1	6	1	0	0	0	8
RUE DES MASNUY VERS MASNUY-SAINT-JEAN	46		0	8	2	0	0	0	10
TOTAAL			19	526	78	15	6	3	647

Lens

Straat	Huis nr	Km paal	0-10 km/u te snel	11-20 km/u te snel	21-30 km/u te snel	31-40 km/u te snel	>40 km/u te snel	??? km/u te snel	TOTAAL
N56 - RUE DU CALVAIRE VERS ATH	21	9.9	31	217	35	8	2	0	293
N56 - RUE DU CALVAIRE VERS MONS	21	9.9	1	28	4	1	0	0	34
Rue de Neufvilles	27		0	15	5	3	0	0	23
Rue de Neufvilles	29		0	12	5	1	0	0	18
RUE DE NEUFVILLES VERS JURBISE	27		0	26	6	1	1	0	34
RUE DE NEUFVILLES VERS JURBISE	29		0	2	0	0	0	0	2
RUE DE NEUFVILLES VERS SOIGNIES	27		0	18	4	2	0	0	24
RUE DU CALVAIRE VERS CHIEVRES	21		5	61	11	1	1	0	79
RUE DU CALVAIRE VERS JURBISE	21		1	12	3	0	0	0	16
RUE DU SABOT VERS LENS CENTRE	9-11		26	69	17	4	6	0	122
RUE DU SABOT VERS MONS	9-11		0	80	15	6	4	0	105
Rue Flotte à Parois			0	0	0	0	0	3	3
TOTAAL			64	540	105	27	14	3	753

Opzullik



SNELHEIDSINBREUKEN (autosnelwegen inbegrepen) : PLAATS

2023

Straat	Huis nr	Km paal	0-10 km/u te snel	11-20 km/u te snel	21-30 km/u te snel	31-40 km/u te snel	>40 km/u te snel	??? km/u te snel	TOTAAL
A008 BK 25.8 VERS TOURNAI		25.8	0	270	105	42	17	0	434
A008 VERS TOURNAI		25.8	26	1.449	440	139	78	0	2.132
A8-E429 Richting Rijsel (F)		25.8	13	299	91	24	20	0	447
CHAUSSEE DE SOIGNIES VERS ENGHIEU	30	2.65	32	1.847	285	71	41	0	2.276
CHAUSSEE DE SOIGNIES VERS ENGHIEU	30		0	40	6	2	0	0	48
CHAUSSEE DE SOIGNIES VERS ENGHIEU	41		2	4	0	0	0	0	6
CHAUSSEE DE SOIGNIES VERS SOIGNIES	30	2.65	370	1.849	307	56	40	0	2.622
CHAUSSEE DE SOIGNIES VERS SOIGNIES	30		18	95	10	3	0	0	126
CHAUSSEE DE SOIGNIES VERS SOIGNIES	41		4	6	1	0	0	0	11
N7 - PAVE D'ATH VERS ATH	41	22.7	57	237	58	12	2	0	366
N7 - PAVE D'ATH VERS ENGHIEU	41	22.7	12	47	12	2	4	0	77
Pavé d'Ath	41		3	4	0	0	0	0	7
Pavé d'Ath	132		0	0	0	0	0	1	1
Pavé d'Ath	144		1	0	0	0	0	0	1
PAVE D'ATH VERS ATH	41		10	35	10	0	0	0	55
PAVE D'ATH VERS ATH	144		2	0	0	0	0	0	2
PAVE D'ATH VERS ENGHIEU	41		2	17	9	3	1	0	32
PAVE D'ATH VERS ENGHIEU	144		2	0	0	0	0	0	2
Rue de Paris			0	0	0	0	0	1	1
Rue d'Hoves			0	0	0	0	0	1	1
Rue Dr. Hubert Dubois	1		0	0	0	0	0	1	1
Rue Dr. Hubert Dubois	38		0	1	0	0	0	0	1
RUE DR. HUBERT DUBOIS VERS NATIONALE 57	40		0	2	0	0	0	0	2
RUE DR. HUBERT DUBOIS VERS SILLY	40		0	2	0	0	0	0	2
RUE WARISSAET VERS BOIS-DE-LESSINES	34		0	2	0	0	0	0	2
RUE WARISSAET VERS SILLY	34		0	6	0	0	0	0	6
TOTAAL			554	6.212	1.334	354	203	4	8.661



SNELHEIDSINBREUKEN (autosnelwegen inbegrepen) : SNELHEIDSREGIME

2023

toegelaten snelheid	0-10 km/u te snel	11-20 km/u te snel	21-30 km/u te snel	31-40 km/u te snel	>40 km/u te snel	??? km/u te snel	TOTAAL
50	613	6.571	1.088	226	117	0	8.615
60	156	11	13	0	0	0	180
70	4	562	129	30	20	0	745
90	0	1	1	0	0	0	2
120	48	2.273	708	227	129	0	3.385
Onbekend	0	0	0	0	0	16	16
TOTAAL	821	9.418	1.939	483	266	16	12.943

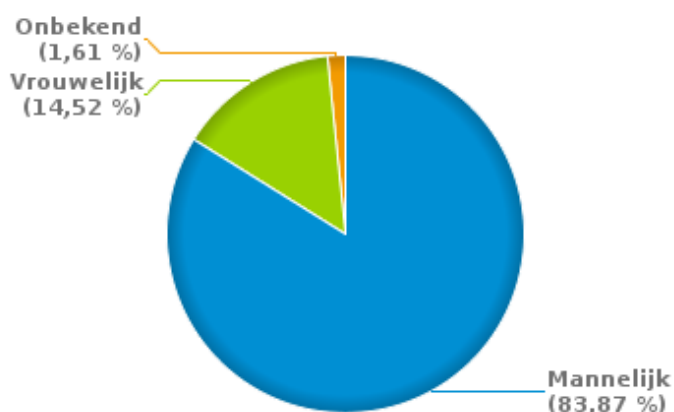


VERKEERSINBREUKEN (autosnelwegen inbegrepen) : PROFILERING 2023

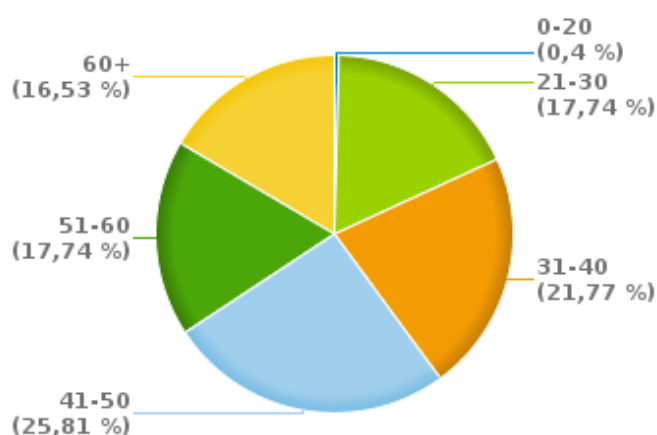
Aantal inbreuken alcohol per geslacht en per leeftijdscategorie

	Mannelijk	Vrouwelijk	Onbekend	TOTAAL
0-20	1	0	0	1
21-30	37	5	2	44
31-40	48	6	0	54
41-50	47	15	2	64
51-60	38	6	0	44
60+	37	4	0	41
TOTAAL	208	36	4	248

% Alcoholinbreuken per geslacht - 2023



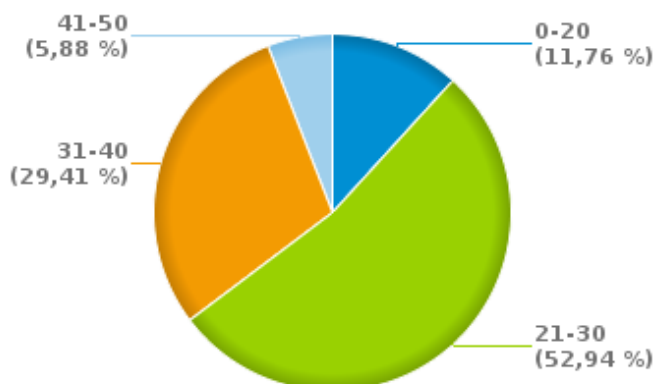
% Alcoholinbreuken per leeftijd - 2023



Aantal inbreuken drugs per geslacht en per leeftijdscategorie

	Mannelijk	Vrouwelijk	TOTAAL
0-20	2	0	2
21-30	8	1	9
31-40	5	0	5
41-50	1	0	1
TOTAAL	16	1	17

% Drugsinbreuken per leeftijd - 2023



% Drugsinbreuken per geslacht - 2023





VERKEERSINBREUKEN

REPORT FILTERS

Begin jaar van de inbreuken	2015
Einde jaar van de inbreuken	2023
Trimester	Trim. 1;Trim. 2;Trim. 3;Trim. 4
Datum van afsluiting van de gegevensbank	30/04/24
Politiezone	PZ DE SYLLE ET DENDRE (LENS)
Lokale/federale eenheid	
Op/Buiten snelweg	(autosnelwegen inbegrepen)
Vaststellende politie-eenheid	

Refresh report datum	01/07/2024 10:22:01
----------------------	---------------------