

**Overzicht
Verkeersinbreuken
(autosnelwegen inbegrepen)
2023**

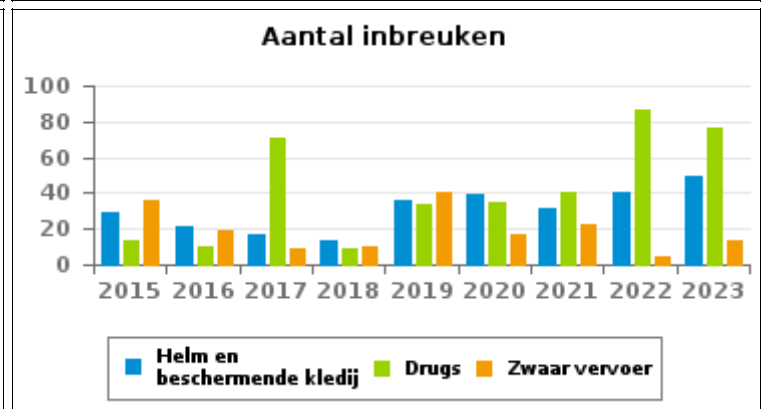
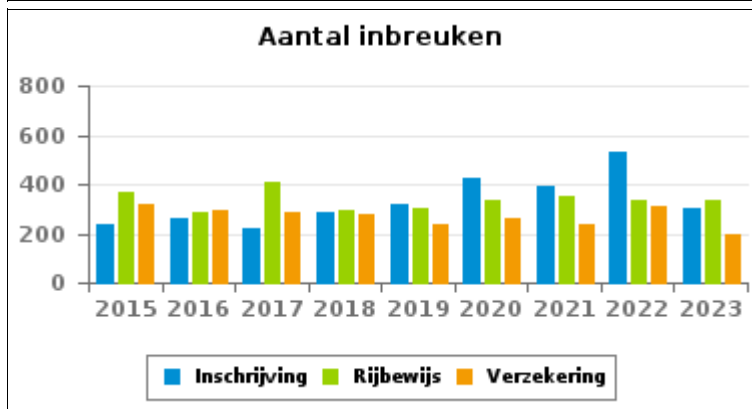
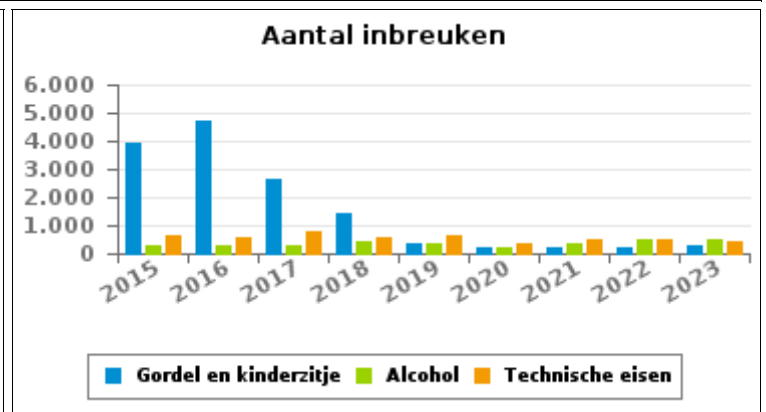
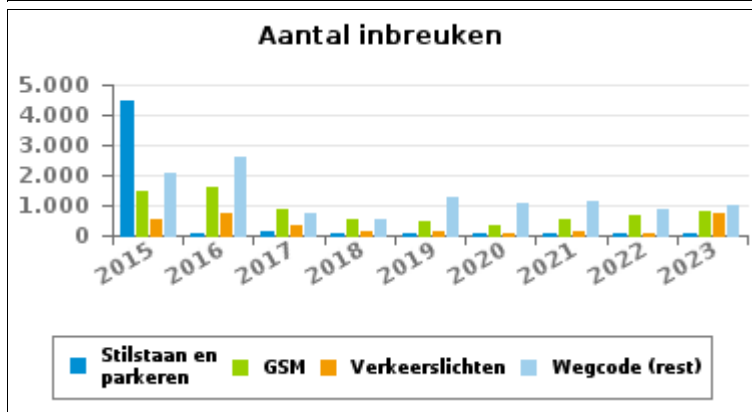
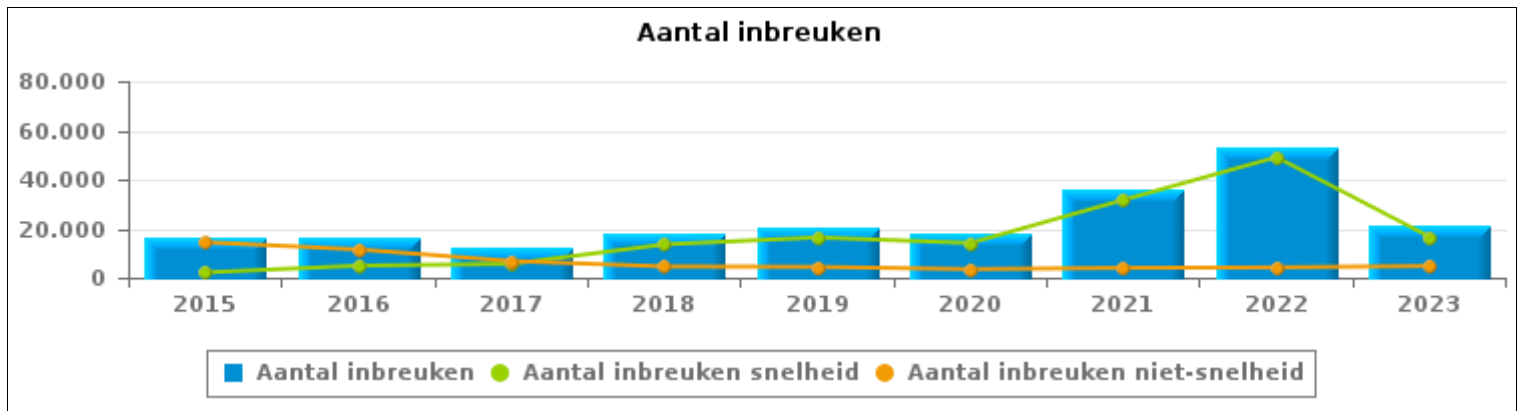
PZ LA LOUVIERE



VERKEERSINBREUKEN (autosnelwegen inbegrepen) : ALGEMEEN OVERZICHT

Vergelijking per jaar: 2015-2023

	2015	2016	2017	2018	2019	2020	2021	2022	2023
TOTAAL AANTAL INBREUKEN	16.550	16.393	12.407	18.135	20.773	17.595	35.697	53.264	21.428
INBREUKEN PER THEMA									
	2015	2016	2017	2018	2019	2020	2021	2022	2023
Snelheid	2.138	4.895	5.631	13.569	16.380	14.122	31.697	49.076	16.672
Stilstaan en parkeren	4.481	99	111	70	90	79	54	40	61
GSM	1.456	1.584	869	529	489	331	556	660	798
Helm en beschermende kledij	29	21	17	14	36	39	31	41	49
Gordel en kindersitje	3.932	4.692	2.678	1.416	386	205	213	224	257
Verkeerslichten	532	752	319	129	138	65	141	95	734
Wegcode (rest)	2.088	2.602	706	519	1.244	1.058	1.135	834	993
Alcohol	297	303	319	456	392	250	323	492	473
Drugs	13	10	71	9	34	35	40	87	76
Inschrijving	233	258	221	283	319	425	392	528	302
Rijbewijs	365	286	408	296	306	333	349	336	335
Technische eisen	613	570	755	552	673	362	498	523	453
Verzekering	321	295	288	275	238	265	236	312	194
Zwaar vervoer	36	19	9	10	40	17	22	5	13
Andere	16	7	5	7	8	8	10	10	13
Onbekend	0	0	0	1	0	1	0	1	5



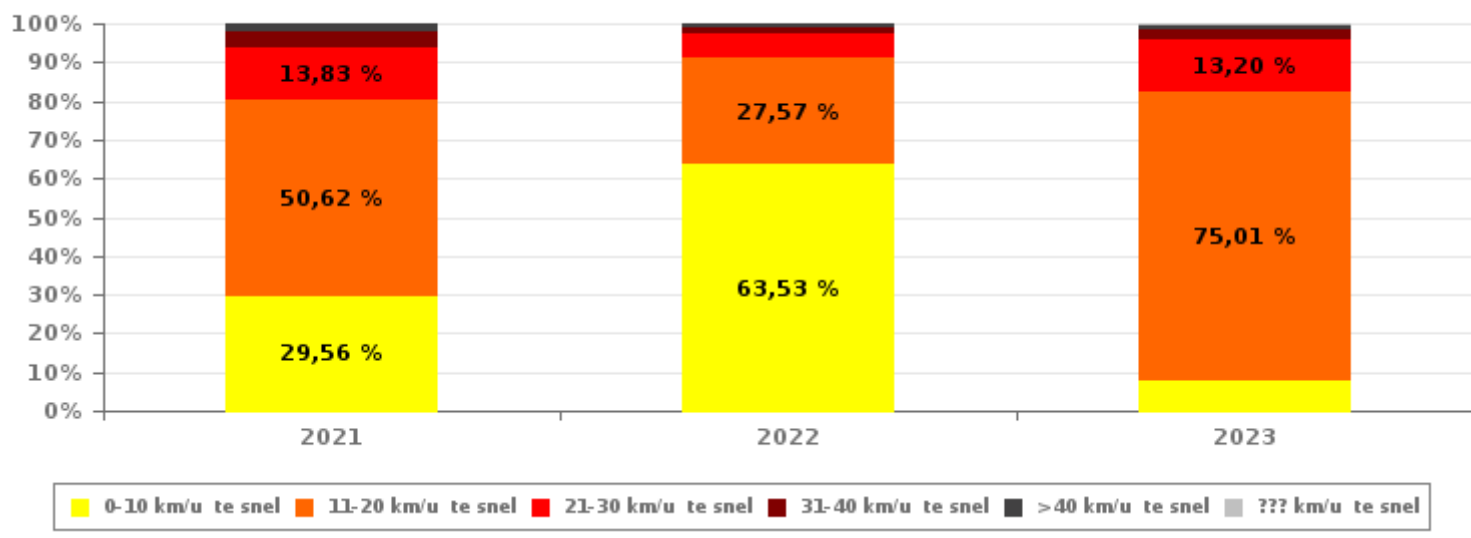


VERKEERSINBREUKEN (autosnelwegen inbegrepen) : ALGEMEEN OVERZICHT INBREUKEN PER ZWAARTEGRAAD

Vergelijking per jaar: 2015-2023

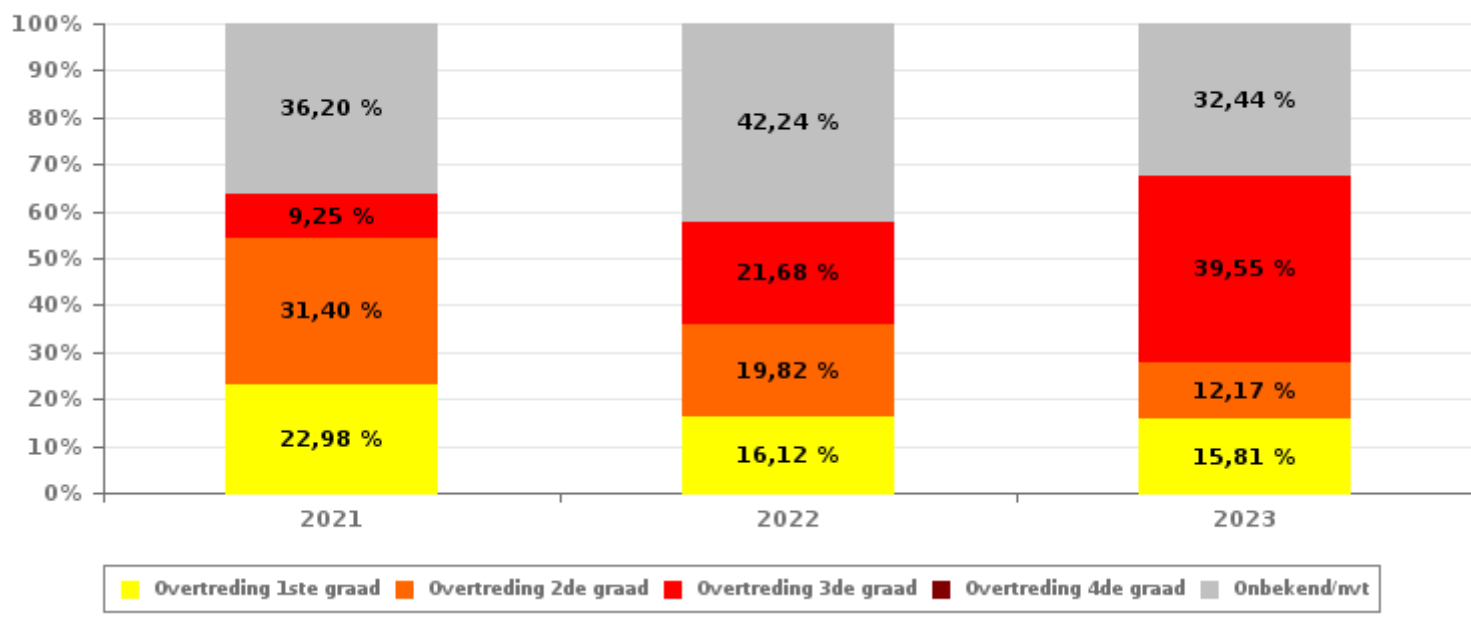
SNELHEID	2015	2016	2017	2018	2019	2020	2021	2022	2023
0-10 km/u te snel	340	901	1.386	6.170	6.678	3.790	9.371	31.179	1.270
11-20 km/u te snel	1.058	2.833	3.193	5.646	7.461	7.631	16.045	13.529	12.506
21-30 km/u te snel	473	837	713	1.216	1.665	1.905	4.383	3.081	2.200
31-40 km/u te snel	155	185	207	339	395	536	1.297	836	442
>40 km/u te snel	53	66	81	148	127	209	552	385	187
??? km/u te snel	59	73	51	50	54	51	49	66	67
Subtotaal SNELHEID	2.138	4.895	5.631	13.569	16.380	14.122	31.697	49.076	16.672

Aantal (snelheid) inbreuken : indeling per graad



NIET-SNELHEID	2015	2016	2017	2018	2019	2020	2021	2022	2023
1ste graad	3.777	847	646	493	938	970	919	675	752
2de graad	7.862	6.594	3.767	2.102	1.369	1.010	1.256	830	579
3de graad	1.105	2.579	509	369	413	255	370	908	1.881
4de graad	8	3	4	9	6	7	7	6	1
Onbekend/NVT	1.660	1.475	1.850	1.593	1.667	1.231	1.448	1.769	1.543
Subtotaal NIET-SNELHEID	14.412	11.498	6.776	4.566	4.393	3.473	4.000	4.188	4.756

Aantal (niet-snelheid) inbreuken : indeling per graad





VERKEERSINBREUKEN (autosnelwegen inbegrepen) : ALGEMEEN OVERZICHT

Vergelijking per maand voor het jaar 2023

	Jan	Feb	Maa	Apr	Mei	Jun	Jul	Aug	Sep	Okt	Nov	Dec	TOTAAL
TOTAAL AANTAL INBREUKEN	992	1.324	2.377	2.616	2.939	1.493	837	1.794	1.871	1.793	1.437	1.955	21.428
INBREUKEN PER THEMA	Jan	Feb	Maa	Apr	Mei	Jun	Jul	Aug	Sep	Okt	Nov	Dec	TOTAAL
Snelheid	682	1.008	1.924	2.157	2.462	1.072	534	1.350	1.425	1.388	1.117	1.553	16.672
Stilstaan en parkeren	7	3	6	9	9	4	6	3	3	0	9	2	61
GSM	38	45	70	66	81	67	58	82	85	123	33	50	798
Helm en beschermende kledij	0	0	0	2	3	14	5	8	14	2	0	1	49
Gordel en kinderzitje	11	27	19	22	23	41	24	27	30	19	6	8	257
Verkeerslichten	23	26	129	111	75	7	6	45	75	48	105	84	734
Wegcode (rest)	77	74	87	100	96	93	73	100	89	64	67	73	993
Alcohol	54	38	17	28	23	89	44	54	26	25	22	53	473
Drugs	2	5	6	3	6	7	6	8	12	5	4	12	76
Inschrijving	14	20	34	29	47	19	15	21	25	37	17	24	302
Rijbewijs	23	21	17	26	36	37	23	29	33	31	21	38	335
Technische eisen	36	40	47	48	59	27	25	46	39	34	20	32	453
Verzekering	23	17	18	14	19	16	15	16	14	14	14	14	194
Zwaar vervoer	1	0	3	0	0	0	1	2	0	1	0	5	13
Andere	1	0	0	1	0	0	1	2	0	2	2	4	13
Onbekend	0	0	0	0	0	0	1	1	1	0	0	2	5
INBREUKEN PER ZWAARTEGRAAD	Jan	Feb	Maa	Apr	Mei	Jun	Jul	Aug	Sep	Okt	Nov	Dec	TOTAAL
SNELHEID	Jan	Feb	Maa	Apr	Mei	Jun	Jul	Aug	Sep	Okt	Nov	Dec	TOTAAL
0-10 km/u te snel	23	19	54	82	751	49	24	47	66	48	51	56	1.270
11-20 km/u te snel	518	788	1.492	1.623	1.415	845	422	1.052	1.153	1.085	873	1.240	12.506
21-30 km/u te snel	110	161	285	361	218	134	64	182	167	187	136	195	2.200
31-40 km/u te snel	26	29	57	57	47	30	10	42	25	48	33	38	442
>40 km/u te snel	3	8	28	28	25	11	8	16	6	15	22	17	187
??? km/u te snel	2	3	8	6	6	3	6	11	8	5	2	7	67
Subtotaal SNELHEID	682	1.008	1.924	2.157	2.462	1.072	534	1.350	1.425	1.388	1.117	1.553	16.672
NIET-SNELHEID	Jan	Feb	Maa	Apr	Mei	Jun	Jul	Aug	Sep	Okt	Nov	Dec	TOTAAL
1ste graad	64	67	68	85	69	70	53	65	81	51	43	36	752
2de graad	27	41	57	43	63	68	54	57	58	48	26	37	579
3de graad	79	88	221	215	204	105	82	164	187	197	168	171	1.881
4de graad	0	0	0	0	0	0	0	1	0	0	0	0	1
Onbekend/NVT	140	120	107	116	141	178	114	157	120	109	83	158	1.543
Subtotaal NIET-SNELHEID	310	316	453	459	477	421	303	444	446	405	320	402	4.756



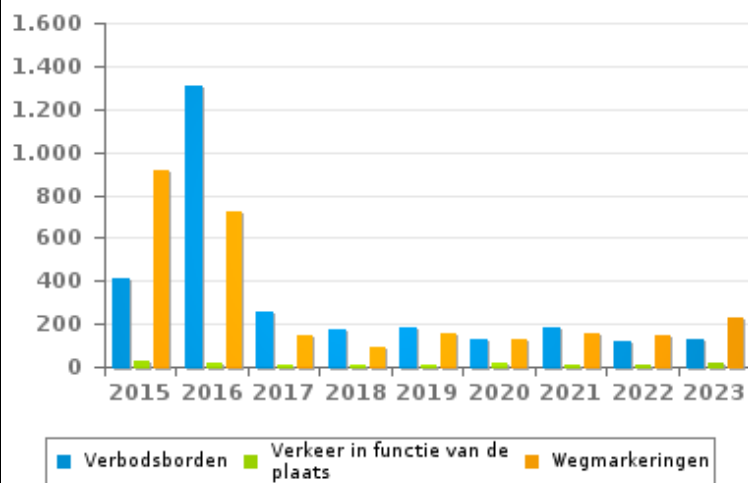
VERKEERSINBREUKEN (autosnelwegen inbegrepen) : ALGEMEEN OVERZICHT (DETAIL)

Vergelijking per jaar: 2015-2023

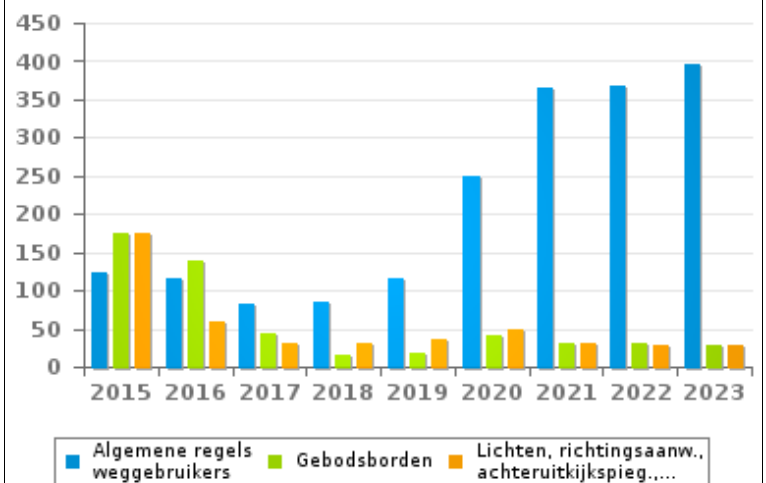
Wegcode(rest)

	2015	2016	2017	2018	2019	2020	2021	2022	2023
Verbodsborden	410	1.305	259	172	186	124	180	122	126
Wegmarkeringen	913	723	145	87	152	131	154	142	233
Algemene regels weggebruikers	124	117	82	86	116	249	364	368	397
Rijbewegingen	124	102	62	50	592	370	204	76	87
Gebodsborden	176	140	45	16	17	41	32	30	28
Lichten, richtingsaanw., achteruitkijkspieg.,...	175	58	30	30	35	50	32	28	29
Voorrang	53	61	24	39	93	49	36	20	37
Bevelen van bevoegde personen	24	29	15	11	11	12	20	12	14
Verkeer in functie van de plaats	31	20	10	5	13	15	10	13	16
Vervoer van personen (Wegcode)	5	9	3	3	7	6	75	8	16
Lading van goederen (Wegcode)	28	19	15	4	9	7	13	4	6
Wegcode: andere	21	9	10	10	3	0	5	5	1
Gedrag tov bepaalde weggebruikers	4	10	6	6	10	4	10	6	3
TOTAAL	2.088	2.602	706	519	1.244	1.058	1.135	834	993

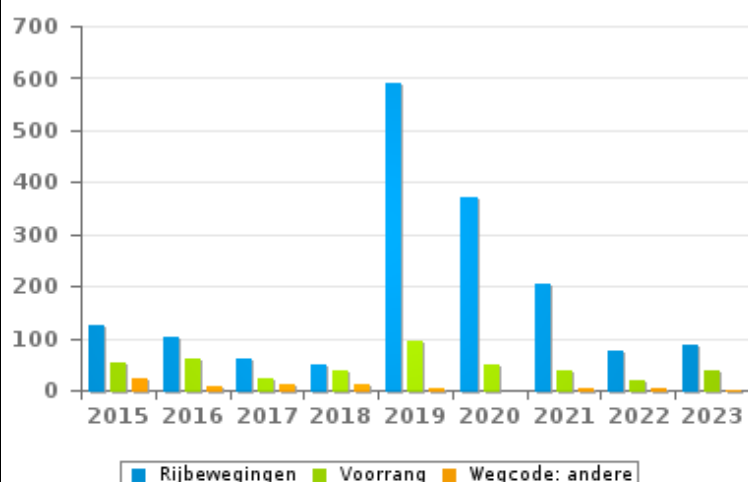
Aantal inbreuken



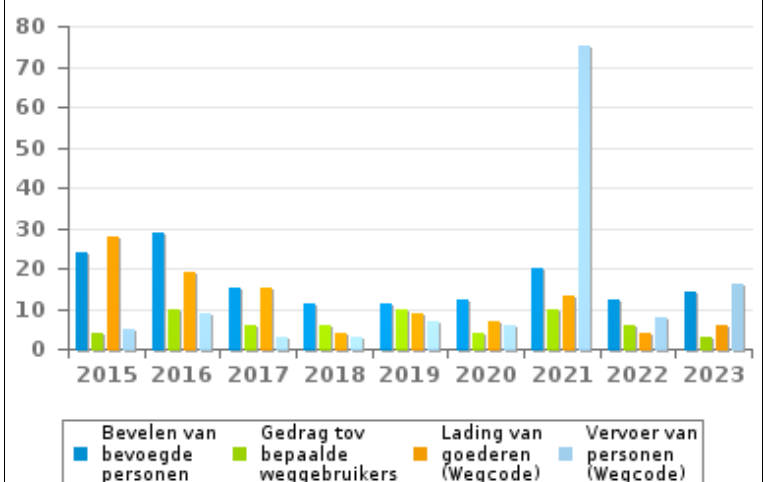
Aantal inbreuken



Aantal inbreuken



Aantal inbreuken





VERKEERSINBREUKEN (autosnelwegen inbegrepen) : TOP 5

2023

Alle inbreuken

Thema	Wetsartikel	Aantal inbreuken	% (*)
Snelheid	(Opgelet: de onderstaande overtreding is alleen geldig voor Waals Gewest) Art. 11.1. Binnen de bebouwde kommen is de snelheid beperkt tot 50 km per uur [...].	9.755	45,52 %
Snelheid	(Opgelet: de onderstaande overtreding is alleen geldig voor Waals Gewest) Art. 11.2.2°- b). Buiten de bebouwde kommen is de snelheid beperkt tot 90 km per uur [...] op de andere openbare wegen. De lagere snelheidsbeperkingen opgelegd door het verkeersbord C43 of voortvloeiend uitartikel 11.3. blijven van toepassing. Art. 5. De weggebruikers moeten de verkeerslichten, verkeersborden en wegmarkeringen in acht nemen wanneer deze regelmatig zijn naar de vorm, voldoende zichtbaar zijn en overeenkomstig de voorschriften van [...] [het algemeen] reglement [op de politie van het wegverkeer en van het gebruik van de openbare weg] zijn aangebracht. Art. 68.3. [...] Bord C43 [met de vermelding 70]: Vanaf het verkeersbord tot het volgend kruispunt [of verkeersbord C45], verbod te rijden met een grotere snelheid dan [70 km per uur] [...].	2.461	11,48 %
Snelheid	(Opgelet: de onderstaande overtreding is alleen geldig voor Waals Gewest) Art. 11.2.1°- b). Buiten de bebouwde kommen is de snelheid beperkt tot 120 km per uur [...] op de openbare wegen verdeeld in vier of meer rijstroken waarvan er ten minste twee bestemd zijn voor iedere rijrichting, voor zover de rijrichtingen anders dan door wegmarkeringen gescheiden zijn [...]. De lagere snelheidsbeperkingen opgelegd door het verkeersbord C43 of voortvloeiend uit artikel 11.3. blijven van toepassing. Art. 5. De weggebruikers moeten de verkeerslichten, verkeersborden en wegmarkeringen in acht nemen wanneer deze regelmatig zijn naar de vorm, voldoende zichtbaar zijn en overeenkomstig de voorschriften van [...] [het algemeen] reglement [op de politie van het wegverkeer en van het gebruik van de openbare weg] zijn aangebracht. Art. 68.3. [...] Bord C43 [met de vermelding 90]: Vanaf het verkeersbord tot het volgend kruispunt [of verkeersbord C45], verbod te rijden met een grotere snelheid dan [9	1.601	7,47 %
Snelheid	(Opgelet: de onderstaande overtreding is alleen geldig voor Waals Gewest) Art. 11.2.2°- a). Buiten de bebouwde kommen is de snelheid beperkt tot 90 km per uur op de openbare wegen verdeeld in vier of meer rijstroken waarvan er ten minste twee bestemd zijn voor iedere rijrichting en de rijrichtingen gescheiden zijn door wegmarkeringen [...]. De lagere snelheidsbeperkingen opgelegd door het verkeersbord C43 of voortvloeiend uitartikel 11.3. blijven van toepassing. Art. 5. De weggebruikers moeten de verkeerslichten, verkeersborden en wegmarkeringen in acht nemen wanneer deze regelmatig zijn naar de vorm, voldoende zichtbaar zijn en overeenkomstig de voorschriften van [het algemeen] reglement [op de politie van het wegverkeer en van het gebruik van de openbare weg] zijn aangebracht. Art. 68.3. Bord C43 [met de vermelding 70]: Vanaf het verkeersbord tot het volgend kruispunt [of verkeersbord C45], verbod te rijden met een grotere snelheid dan [70 km per uur] [...].	1.189	5,55 %
Snelheid	(Opgelet: de onderstaande overtreding is alleen geldig voor Waals Gewest) Art. 22quater. Binnen de zones afgebakend door de verkeersborden F4a en F4b is de snelheid beperkt tot 30 km per uur.	964	4,50 %



VERKEERSINBREUKEN (autosnelwegen inbegrepen) : TOP 5

2023

4de graadsinbreuken

Thema	Wetsartikel	Aantal inbreuken	% (*)
Wegcode (rest)	Art. 4.1. De weggebruikers moeten onmiddellijk gevolg geven aan de bevelen van de bevoegde personen. Art. 4.2.3°. Als bevelen worden inzonderheid beschouwd: het overdwars zwaaien met een rood licht, wat stoppen betekent voor de bestuurders naar wie het licht gekeerd is. Art. 4.1°. [...] zijn overtredingen van de vierde graad in de zin van artikel 29§1, eerste lid, van [...] [de] wet betreffende de politie over het wegverkeer, gecoördineerd op 16 maart 1968: de [...] bevelen negeren van een bevoegd persoon [vermeld in het artikel 4.2.3° van KB 01-12-1975].	1	0,00 %

(*) % ten opzichte van totaal aantal inbreuken



VERKEERSINBREUKEN (autosnelwegen inbegrepen) : MOMENT

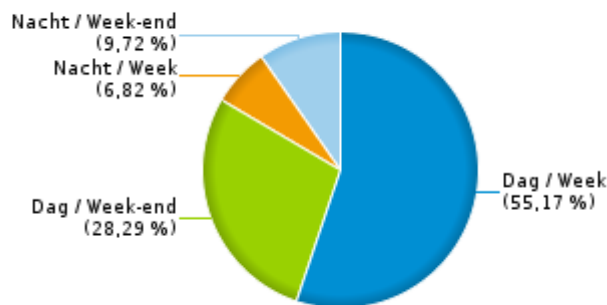
Aantal inbreuken per moment van de week 2023

	Week			Week-end			TOTAAL
	Dag	Nacht	Subtotaal	Dag	Nacht	Subtotaal	
Snelheid	8.724	1.260	9.984	5.112	1.576	6.688	16.672
Stilstaan en parkeren	37	3	40	18	3	21	61
GSM	677	4	681	109	8	117	798
Helm en beschermende kledij	28	0	28	20	1	21	49
Gordel en kinderzitje	198	0	198	53	6	59	257
Verkeerslichten	455	54	509	132	93	225	734
Wegcode (rest)	650	40	690	191	112	303	993
Alcohol	170	38	208	111	154	265	473
Drugs	44	6	50	14	12	26	76
Inschrijving	193	14	207	70	25	95	302
Rijbewijs	197	19	216	79	40	119	335
Technische eisen	292	11	303	114	36	150	453
Verzekering	133	11	144	36	14	50	194
Zwaar vervoer	12	0	12	1	0	1	13
Andere	8	2	10	0	3	3	13
Onbekend	3	0	3	2	0	2	5
TOTAAL	11.821	1.462	13.283	6.062	2.083	8.145	21.428

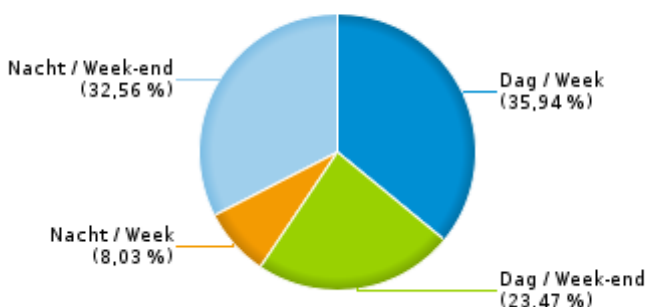
Weekend: van vrijdag 22.00u tot maandag 06.00u
Week: van maandag 06.00u tot vrijdag 22.00u

Dag: van 06.00u tot 22.00u
Nacht: van 22.00u tot 06.00u

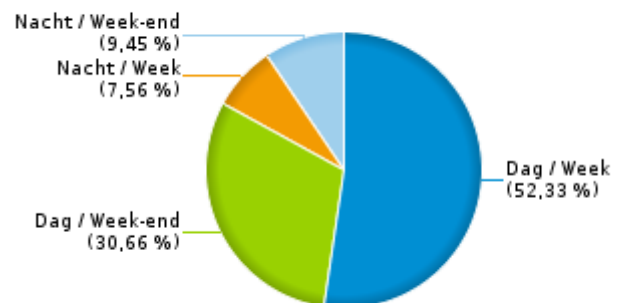
% inbreuken per moment - 2023



% alcoholinbreuken per moment - 2023



% snelheidsinbreuken per moment - 2023





SNELHEIDSINBREUKEN (autosnelwegen inbegrepen) : PLAATS

2023

La Louvière

Straat	Huis nr	Km paal	0-10 km/u te snel	11-20 km/u te snel	21-30 km/u te snel	31-40 km/u te snel	>40 km/u te snel	??? km/u te snel	TOTAAL
A15-E42 Richting Bergen		100.5	0	0	0	0	0	1	1
A15-E42 Richting Bergen		102.2	0	0	0	0	0	1	1
A15-E42 Richting Bergen Afrit 20			0	0	0	0	0	1	1
A15-E42 Richting Bergen Oprit A501 Familleureux			0	0	0	0	0	1	1
A15-E42 Richting Luik			0	0	0	0	1	0	1
A501 Richting La Louvière			0	0	0	0	0	3	3
A 501 - RUE EUGENE DUBOIS VERS LA LOUVIERE	27		0	111	34	11	1	0	157
A7-E19 Richting Brussel		44.0	0	1	0	1	0	1	3
A7-E19 Richting Brussel		42.9	0	0	0	0	0	2	2
A7-E19 Richting Brussel		44.2	0	0	1	0	0	1	2
A7-E19 Richting Brussel		37.7	0	0	0	1	0	0	1
A7-E19 Richting Brussel		38.0	0	0	0	1	0	0	1
A7-E19 Richting Brussel		39.5	0	0	0	0	0	1	1
A7-E19 Richting Brussel		41.6	0	0	0	0	0	1	1
A7-E19 Richting Brussel		43.0	0	0	0	1	0	0	1
A7-E19 Richting Brussel		43.4	0	0	0	0	0	1	1
A7-E19 Richting Brussel		43.5	0	0	0	0	0	1	1
A7-E19 Richting Brussel		43.9	0	0	0	1	0	0	1
A7-E19 Richting Valenciennes (F)		38.2	0	0	0	0	0	1	1
A7-E19 Richting Valenciennes (F)		41.5	0	0	0	0	0	1	1
A7-E19 Richting Valenciennes (F)		42.1	0	0	0	0	0	1	1
A7-E19 Richting Valenciennes (F)			0	0	0	0	0	1	1
A7-E19 Richting Valenciennes (F) Afrit 20A Houdeng		42.4	0	0	0	0	0	1	1
A7-E19 Richting Valenciennes (F) Parking Houdeng			0	0	1	0	0	0	1
AVENUE DE LA MUTUALITE VERS BINCHE	51		0	1	0	1	0	0	2
AVENUE DE LA MUTUALITE VERS MANAGE	51		0	5	0	0	0	0	5
AVENUE DE LA WALLONIE, ARRET DE BUS"RUE PIERARD" V	*		145	2.154	286	65	28	0	2.678



SNELHEIDSINBREUKEN (autosnelwegen inbegrepen) : PLAATS

2023

La Louvière

Straat	Huis nr	Km paal	0-10 km/u te snel	11-20 km/u te snel	21-30 km/u te snel	31-40 km/u te snel	>40 km/u te snel	??? km/u te snel	TOTAAL
AVENUE DE LA WALLONIE,ARRET DE BUS"RUE PIERARD" VE	*		0	64	8	0	0	0	72
Avenue de Wallonie			0	2	1	1	0	4	8
Avenue de Wallonie	00		0	2	2	1	1	0	6
AVENUE DE WALLONIE VERS A 501		0	0	334	59	10	7	0	410
AVENUE GAMBETTA VERS RUE DE BELLE-VUE	48		0	5	2	0	1	0	8
AVENUE GAMBETTA VERS RUE DE BELLE-VUE	81		0	1	0	0	0	0	1
AVENUE GAMBETTA VERS RUE HAMOIR	48		0	2	0	0	0	0	2
Bld.des Droits de l'Homme	00		0	0	0	0	0	1	1
Bld.des Droits de l'Homme			0	0	0	0	0	1	1
Boulevard du Tivoli	57		0	0	0	0	0	1	1
BOULEVARD DU TIVOLI DIR RUE DE LA FLACHE	47		0	1	0	0	0	0	1
Boulevard Michel Debauque	00		0	1	1	2	1	0	5
Boulevard Michel Debauque			1	1	1	0	0	2	5
Boulevard Michel Debauque	10		0	0	0	0	0	1	1
Boulevard Michel Debauque	POTEA		0	0	0	1	0	0	1
BOULEVARD MICHEL DEBAUQUE VERS CORA	-		13	529	132	16	7	0	697
BOULEVARD MICHEL DEBAUQUE VERS GARE DU CENTRE	-		3	591	93	15	2	0	704
Chaussée de Mons	460		0	1	0	0	1	0	2
Chaussée de Mons	469		0	0	0	1	0	0	1
CHAUSSEE DE MONS VERS BINCHE	194		0	164	66	32	17	0	279
CHAUSSEE DE MONS VERS BINCHE	460		0	17	2	0	0	0	19
CHAUSSEE DE MONS VERS BINCHE	457		0	2	0	0	0	0	2
CHAUSSEE DE MONS VERS BINCHE	469		0	0	2	0	0	0	2
CHAUSSEE DE MONS VERS LA LOUVIERE	469		0	393	58	8	10	0	469
CHAUSSEE DE MONS VERS LA LOUVIERE CENTRE	194		0	81	7	0	0	0	88
CHAUSSEE DE REDEMONT VERS HAINE-SAINT-PAUL	108		0	3	2	0	0	0	5



SNELHEIDSINBREUKEN (autosnelwegen inbegrepen) : PLAATS

2023

La Louvière

Straat	Huis nr	Km paal	0-10 km/u te snel	11-20 km/u te snel	21-30 km/u te snel	31-40 km/u te snel	>40 km/u te snel	??? km/u te snel	TOTAAL
CHAUSSEE DE REDEMONT VERS MANAGE	108		61	1.256	231	47	7	0	1.602
Chaussée du Pont du Sart	53		0	0	0	0	1	0	1
CHAUSSEE DU PONT DU SART VERS LA LOUVIERE	141		0	3	0	0	0	0	3
CHAUSSEE DU PONT DU SART VERS LE ROEULX	60		0	12	4	0	2	0	18
CHAUSSEE DU PONT DU SART VERS LE ROEULX	70		0	5	0	0	0	0	5
CHAUSSEE DU PONT DU SART VERS SAINT VAAST	60		0	1	0	2	0	0	3
Chaussée Paul Houtart	00		0	0	0	0	0	2	2
Chaussée Paul Houtart			0	0	0	0	0	1	1
CHAUSSEE PAUL HOUTART VERS LA LOUVIERE	206		2	190	35	7	8	0	242
CHAUSSEE PAUL HOUTART VERS LE ROEULX	206		0	2	0	0	0	0	2
Chemin de Familleureux	63		0	1	0	0	0	0	1
CHEMIN DE FAMILLEUREUX VERS BESONRIEUX	63		2	30	2	0	0	0	34
CHEMIN DE FAMILLEUREUX VERS BESONRIEUX	77		2	6	0	0	0	0	8
CHEMIN DE FAMILLEUREUX VERS LA LOUVIERE	63		0	2	0	0	0	0	2
CHEMIN DE FAMILLEUREUX VERS LA LOUVIERE	77		0	6	3	0	0	0	9
Chemin du Wazoir	29		0	1	1	0	0	0	2
CHEMIN DU WAZOIR VERS BOIS DU LUC	29		2	43	9	1	0	0	55
CHEMIN DU WAZOIR VERS BOIS DU LUC	OPP 2		1	38	8	0	1	0	48
CHEMIN DU WAZOIR VERS HAINE-SAINT-PAUL	29		0	29	11	1	1	0	42
CHEMIN DU WAZOIR VERS HAINE-SAINT-PAUL	OPP 2		0	18	2	0	0	0	20
N055 VERS BINCHE		24.2	0	2	2	0	0	0	4
N 055 VERS LE ROEULX		25.8	48	315	95	19	11	0	488
N27 - CHAUSSEE DE MONS VERS BINCHE	323	31.6	0	21	5	3	1	0	30
N27 - CHAUSSEE DE MONS VERS LA LOUVIERE	323	31.6	0	3	1	0	0	0	4
N552 VERS THIEU		31.4	0	6	4	1	0	0	11
N552 VERS THIEU		1.5	0	5	0	0	0	0	5
N55 DIRECTION BINCHE		27.7	106	770	175	45	12	0	1.108
N55 Richtig Solre-sur-Sambre (Erquelinnes)		28.1	0	6	0	0	0	0	6



SNELHEIDSINBREUKEN (autosnelwegen inbegrepen) : PLAATS

2023

La Louvière

Straat	Huis nr	Km paal	0-10 km/u te snel	11-20 km/u te snel	21-30 km/u te snel	31-40 km/u te snel	>40 km/u te snel	??? km/u te snel	TOTAAL
N55 VERS BINCHE		28.3	23	936	166	27	15	0	1.167
N55 VERS LE ROEULX		28.4	66	2.131	328	32	13	0	2.570
Place Communale			0	0	0	0	0	1	1
PLACE DE STREPY VERS MAURAGE	OPP 2	062.8	359	77	6	1	0	0	443
PLACE DE STREPY VERS TRIVIERES	OPP 2		316	33	1	1	0	0	351
Place Mattéotti	67		0	0	0	0	0	1	1
Place Maugrétout	00		0	0	0	0	0	1	1
Rue Achille Chavée	52		0	1	0	0	0	0	1
RUE ACHILLE CHAVEE VERS A501	52		0	3	0	0	0	0	3
Rue Alexandre André			0	0	0	0	0	1	1
RUE BALASSE VERS HOUDENG	46		0	4	0	0	0	0	4
RUE BALASSE VERS STREPY-BRACQUEGNIES	46		0	14	2	0	0	0	16
Rue Benoit Delsarte			0	0	0	0	0	1	1
RUE BENOIT DELSARTE VERS LA LOUVIERE	89		0	10	0	0	0	0	10
RUE BENOIT DELSARTE VERS MAURAGE	89		0	4	0	0	1	0	5
Rue Conreur	95		0	0	0	0	0	1	1
Rue de Baume	22		0	0	0	0	0	1	1
Rue de Baume	64		0	0	0	0	0	1	1
RUE DE BOUSSOIT VERS HAVRE	111		0	1	0	0	0	0	1
Rue de Braine	32		0	3	1	1	0	0	5
RUE DE BRAINE VERS ECAUSSINES	32		0	2	0	0	0	0	2
RUE DE BRAINE VERS LA LOUVIERE	32		4	17	5	0	0	0	26
RUE DE BRAINE VERS LA LOUVIERE	OPP 3		0	10	1	4	1	0	16
RUE DE BRAINE VERS MIGNAULT	OPP 3		2	10	5	0	0	0	17
Rue de Bray	147		13	220	28	8	10	0	279
Rue de Bray	60		0	6	3	2	0	0	11
Rue de Bray	157		0	2	0	0	0	0	2
RUE DE BRAY VERS BRAY	147		6	158	15	3	5	0	187



SNELHEIDSINBREUKEN (autosnelwegen inbegrepen) : PLAATS

2023

La Louvière

Straat	Huis nr	Km paal	0-10 km/u te snel	11-20 km/u te snel	21-30 km/u te snel	31-40 km/u te snel	>40 km/u te snel	??? km/u te snel	TOTAAL
RUE DE BRAY VERS BRAY	60		0	3	0	0	0	0	3
RUE DE BRAY VERS MAURAGE	147		0	299	55	8	3	0	365
RUE DE BRAY VERS MAURAGE	60		0	7	0	0	0	0	7
RUE DEBURGES VERS BRACQUEGNIES	48		0	6	3	0	0	0	9
RUE DEBURGES VERS LA LOUVIERE	48		0	22	1	0	0	0	23
Rue de la Barette	124		0	1	0	0	0	0	1
RUE DE LA BARETTE VERS LA LOUVIERE	124		0	1	0	0	0	0	1
RUE DE LA CROISETTE VERS MAURAGE	80		0	1	0	0	0	0	1
RUE DE LA CROISETTE VERS TRIVIERES	80		0	10	2	0	0	0	12
Rue de la Déportation	50		0	0	0	0	0	2	2
Rue de la Déportation	147		0	0	1	0	0	0	1
Rue de la Déportation	153		0	0	0	1	0	0	1
Rue de la Déportation			0	1	0	0	0	0	1
RUE DE LA DEPORTATION VERS HAINE SAINT-PAUL	**		0	24	8	0	0	0	32
RUE DE LA DEPORTATION VERS HAINE-SAINT-PAUL	OP 14		0	15	18	8	3	0	44
RUE DE LA DEPORTATION VERS LA LOUVIERE	48		0	4	0	0	0	0	4
RUE DE LA DEPORTATION VERS LA LOUVIERE CENTRE	OP 14		6	45	11	1	1	0	64
Rue de la Franco-Belge	26		0	0	0	0	0	1	1
RUE DE L'AGACE VERS RN 55	20		0	2	0	0	0	0	2
RUE DE LA GRANDE-LOUVIERE VERS LA LOUVIERE	55		0	36	2	0	0	0	38
RUE DE LA GRANDE-LOUVIERE VERS SAINT-VAAST	55		0	65	4	4	0	0	73
Rue de la Grattine			0	0	0	0	0	2	2
RUE DE LA PETITE SUISSE VERS BESONRIEUX	10		0	5	2	0	0	0	7
RUE DE LA PETITE SUISSE VERS BESONRIEUX	-	-	0	2	0	0	0	0	2
RUE DE LA PETITE SUISSE VERS LA LOUVIERE	10		0	3	0	0	0	0	3
RUE DE LA PETITE SUISSE VERS MANAGE	-	-	0	5	0	0	0	0	5
RUE DE LA SALLE VERS BRACQUEGNIES	13		0	5	0	0	0	0	5



SNELHEIDSINBREUKEN (autosnelwegen inbegrepen) : PLAATS

2023

La Louvière

Straat	Huis nr	Km paal	0-10 km/u te snel	11-20 km/u te snel	21-30 km/u te snel	31-40 km/u te snel	>40 km/u te snel	??? km/u te snel	TOTAAL
Rue de la Station	13		0	0	0	0	0	1	1
RUE DE LA TONDREE VERS SAINT VAAST	3		0	15	3	0	0	0	18
RUE DE LA TONDREE VERS TRIVIERES	3		0	14	4	2	1	0	21
Rue de l'Hospice	19		0	0	1	0	0	0	1
RUE DE L'HOSPICE VERS LE ROEULX	19		0	1	0	0	0	0	1
RUE DE L'HOSPICE VERS SAINT-VAAST	19		0	12	0	0	0	0	12
RUE DE L'INDEPENDANCE VERS LA LOUVIERE	97		0	11	0	1	1	0	13
RUE DE L'INDEPENDANCE VERS MAURAGE	97		0	13	0	0	0	0	13
Rue de l'Industrie			0	0	0	0	0	1	1
RUE DE L'INSTITUT NOTRE DAME DE LA COMPASSION VERS	292		0	21	4	3	0	0	28
Rue de l'Olive	00		0	0	0	0	0	1	1
Rue de l'Olive			0	0	0	0	0	1	1
RUE DE L'OLIVE VERS JOLIMONT / HAINE SAINT-PAUL	23		0	90	6	2	2	0	100
RUE DE L'OLIVE VERS LA LOUVIERE	23		76	180	26	12	2	0	296
Rue de l'Yser(Be)	125		0	3	3	1	0	0	7
RUE DE L'YSER VERS BESONRIEUX	125		0	6	3	0	0	0	9
RUE DE L'YSER VERS HOUDENG	125		0	15	5	0	0	0	20
RUE DE MIGNAULT VERS LA LOUVIERE	64		0	2	0	0	0	0	2
RUE DE MIGNAULT VERS LA LOUVIERE	68		0	0	1	0	0	0	1
RUE DE MIGNAULT VERS MIGNAULT	64		1	0	0	2	0	0	3
RUE DES BOIS VERS LA LOUVIERE	108		0	1	0	0	0	0	1
Rue des Canadiens	00		0	0	0	0	0	2	2
RUE DES CANADIENS VERS MAURAGE	157		0	1	0	0	0	0	1
RUE DES CANADIENS VERS STREPY-BRACQUEGNIES	157		0	1	0	0	0	0	1
Rue des Chasseurs	36		0	2	0	0	0	0	2
RUE DES CHASSEURS VERS LA LOUVIERE	36		0	5	2	0	0	0	7
RUE DES CHASSEURS VERS SAINT VAAST	36		0	1	2	0	0	0	3



SNELHEIDSINBREUKEN (autosnelwegen inbegrepen) : PLAATS

2023

La Louvière

Straat	Huis nr	Km paal	0-10 km/u te snel	11-20 km/u te snel	21-30 km/u te snel	31-40 km/u te snel	>40 km/u te snel	??? km/u te snel	TOTAAL
RUE DES LAPERTEAUX VERS MAURAGE	25		0	5	1	0	0	0	6
RUE DES LAPERTEAUX VERS THIEU	25		0	5	0	0	0	0	5
Rue des Rentiers	109		0	1	0	0	0	0	1
Rue des Rivaux	75		0	0	2	1	0	0	3
RUE DES RIVAUX VERS LA LOUVIERE	75		0	38	7	0	0	0	45
RUE DES RIVAUX VERS RUE BOEL	75		0	99	24	3	5	0	131
RUE DES SPORTS VERS BRACQUEGNIES	27		0	2	0	0	0	0	2
RUE DES SPORTS VERS LE ROEULX	27		0	1	0	0	0	0	1
Rue des Verreries	10		0	0	0	0	0	1	1
Rue de Trivières	93		0	0	1	1	0	0	2
RUE DE TRIVIERES VERS MAURAGE	93		0	0	2	0	0	0	2
RUE DE TRIVIERES VERS TRIVIERES	93		0	5	2	0	0	0	7
RUE DOCTEUR COFFE VERS LA LOUVIERE	59		0	1	1	0	0	0	2
RUE DOCTEUR COFFE VERS MAURAGE	17		0	1	0	0	0	0	1
RUE DOCTEUR COFFE VERS MONS	59		0	6	0	0	0	0	6
Rue Dr. Coffé	17		0	1	0	0	0	0	1
RUE DU BOIS D'HUBERBU VERS MAURAGE	83/1		0	5	1	6	0	0	12
RUE DU BOIS D'HUBERBU VERS TRIVIERES	83/1		0	1	2	0	0	0	3
Rue Duchâteau	176		0	1	1	0	0	0	2
RUE DUCHATEAU VERS HAINE SAINT PIERRE	176		0	16	0	0	0	0	16
RUE DUCHATEAU VERS MORLANWELZ	176		0	5	0	0	1	0	6
Rue du Couvent	16		0	0	0	0	0	1	1
Rue du Feureu	00		0	0	0	0	0	1	1
Rue du Four à Chaux	00		0	0	0	0	1	0	1
RUE DU FOUR A CHAUX VERS SAINT-VAAST	**		0	88	7	0	0	0	95
RUE DU NOUVEAU-QUARTIER VERS HAINE-SAINT-PAUL	5		0	1	0	0	0	0	1
Rue du Presbytère	00		0	0	0	0	0	1	1



SNELHEIDSINBREUKEN (autosnelwegen inbegrepen) : PLAATS

2023

La Louvière

Straat	Huis nr	Km paal	0-10 km/u te snel	11-20 km/u te snel	21-30 km/u te snel	31-40 km/u te snel	>40 km/u te snel	??? km/u te snel	TOTAAL
Rue du Quéniau	100		0	2	1	0	0	0	3
RUE DU QUENIAU VERS LA LOUVIERE	100		0	7	1	0	0	0	8
RUE DU QUENIAU VERS SAINT-VAAST	100		0	7	0	0	0	0	7
RUE DU ROEULX VERS BRACQUEGNIES	133		0	15	3	1	0	0	19
RUE DU ROEULX VERS MAURAGE	133		0	2	1	0	0	0	3
Rue du Temple	00		0	0	0	0	0	1	1
Rue du Temple	12		0	0	0	0	0	1	1
Rue du Temple			0	0	0	0	0	1	1
RUE DU TIR VERS HOUDENG	51		2	41	8	0	0	0	51
RUE DU TIR VERS HOUDENG	26		6	4	3	3	0	0	16
RUE DU TIR VERS LA LOUVIERE	26		0	3	0	0	0	0	3
RUE DU TIR VERS LA LOUVIERE	51		0	1	0	0	0	0	1
RUE EMILE LATTEUR VERS SAINT VAAST	31		0	2	0	0	0	0	2
RUE EMILE URBAIN VERS LA LOUVIERE	174		0	1	1	0	0	0	2
RUE EMILE URBAIN VERS SAINT VAAST	174		0	4	1	2	0	0	7
RUE FERME BRICHANT VERS BESONRIEUX	29		0	2	0	0	0	0	2
RUE GRANDE LOUVIERE VERS LA LOUVIERE	113		0	6	0	0	0	0	6
RUE GRANDE LOUVIERE VERS SAINT-VAAST	113		0	16	2	0	0	0	18
RUE GRANDE VERS MAURAGE	16		0	4	0	0	0	0	4
RUE GRANDE VERS VILLE SUR HAINE	16		0	7	0	2	0	0	9
RUE GRAND'PEINE VERS BOIS DU LUC	60		0	7	2	1	0	0	10
RUE GRAND'PEINE VERS BOIS DU LUC	65		0	0	2	0	0	0	2
RUE GRAND'PEINE VERS LE ROEULX	60		0	9	4	0	0	0	13
Rue Gustave Boël	42		0	0	0	0	0	1	1
RUE HECTOR AMEYE VERS BRACQUEGNIES	26		2	78	17	0	0	0	97
RUE HECTOR AMEYE VERS LA LOUVIERE	26		0	48	7	2	0	0	57
RUE JEAN JAURES VERS MANAGE	57		0	4	0	0	0	0	4
Rue Joseph II	24		0	2	0	0	0	0	2



SNELHEIDSINBREUKEN (autosnelwegen inbegrepen) : PLAATS

2023

La Louvière

Straat	Huis nr	Km paal	0-10 km/u te snel	11-20 km/u te snel	21-30 km/u te snel	31-40 km/u te snel	>40 km/u te snel	??? km/u te snel	TOTAAL
RUE JOSEPH II VERS LE ROEULX	24		0	22	5	1	1	0	29
RUE JOSEPH II VERS LE ROEULX	5		0	3	0	0	0	0	3
RUE JOSEPH II VERS SAINT VAAST	24		0	11	0	0	0	0	11
RUE JOSEPH II VERS SAINT VAAST	5		0	2	0	0	0	0	2
RUE JOSEPH WAUTERS VERS MAURAGE	190		0	1	0	0	0	0	1
Rue Jules Tison			0	0	0	0	0	1	1
Rue Omer Thiriart			0	0	0	0	0	2	2
RUE OMER THIRIAR VERS LA LOUVIERE	155		2	30	13	0	0	0	45
RUE OMER THIRIAR VERS SAINT VAAST	155		0	18	1	0	0	0	19
RUE OMER THIRIAR VERS SAINT-VAAST	205		0	1	0	0	0	0	1
RUE REINE ASTRID VERS BRACQUEGNIES	218		0	1	0	0	0	0	1
RUE REINE ASTRID VERS MAURAGE	218		0	5	0	0	0	0	5
Rue Saint-Julien	13		0	1	0	0	0	0	1
RUE SAINT JULIEN VERS MAURAGE	13		0	1	0	0	0	0	1
RUE SAINT JULIEN VERS TRIVIERES	13		0	1	0	0	0	0	1
Rue Sylvain Guyaux	31		0	0	0	0	0	1	1
Rue Sylvain Guyaux	97		0	0	0	0	0	1	1
Rue Sylvain Guyaux			0	0	0	0	0	1	1
Rue Tierne à Tartes	33		0	1	0	0	0	0	1
RUE TIERNE A TARTES VERS TRIVIERES	33		0	2	1	0	0	0	3
Rue Victor Gondat	56		0	1	0	0	0	0	1
RUE VICTOR GONDAT VERS SAINT-VAAST	56		0	11	1	0	0	0	12
RUE VICTOR GONDAT VERS TRIVIERES	56		0	5	1	0	0	0	6
RUE VICTOR GONDAT VERS TRIVIERES	-		0	0	0	0	0	1	1
TOTAAL			1.270	12.506	2.200	442	187	67	16.672



SNELHEIDSINBREUKEN (autosnelwegen inbegrepen) : SNELHEIDSREGIME

2023

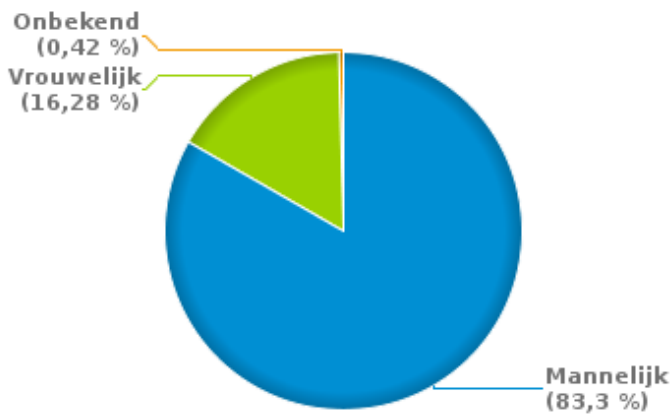
toegelaten snelheid	0-10 km/u te snel	11-20 km/u te snel	21-30 km/u te snel	31-40 km/u te snel	>40 km/u te snel	??? km/u te snel	TOTAAL
30	682	655	89	10	3	0	1.439
50	345	7.679	1.339	303	132	0	9.798
60	0	72	15	0	0	0	87
70	89	3.004	482	62	28	0	3.665
90	154	1.096	274	66	23	0	1.613
120	0	0	1	1	1	0	3
Onbekend	0	0	0	0	0	67	67
TOTAAL	1.270	12.506	2.200	442	187	67	16.672

VERKEERSINBREUKEN (autosnelwegen inbegrepen) : PROFILERING 2023

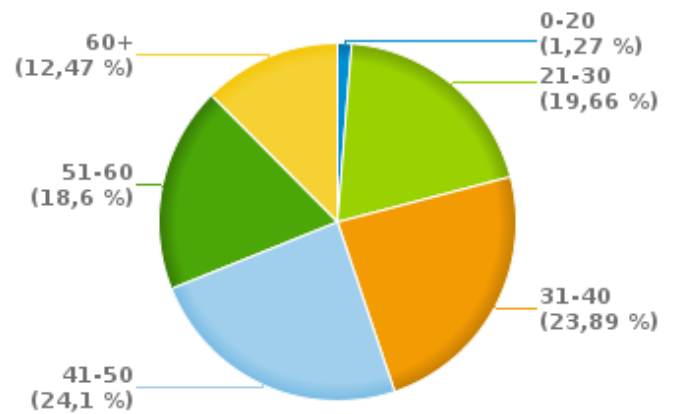
Aantal inbreuken alcohol per geslacht en per leeftijdscategorie

	Mannelijk	Vrouwelijk	Onbekend	TOTAAL
0-20	4	2	0	6
21-30	80	12	1	93
31-40	90	23	0	113
41-50	97	17	0	114
51-60	76	12	0	88
60+	47	11	1	59
TOTAAL	394	77	2	473

% Alcoholinbreuken per geslacht - 2023



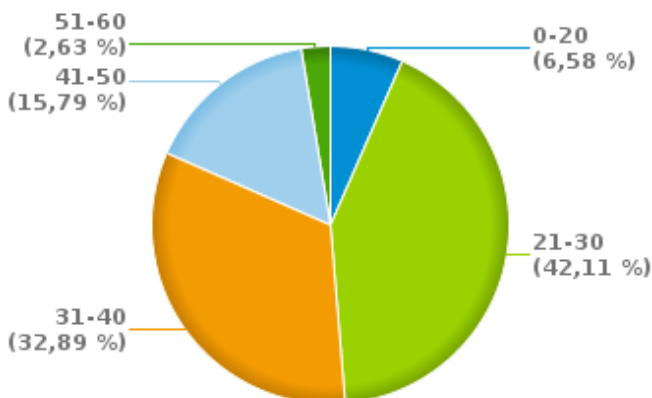
% Alcoholinbreuken per leeftijd - 2023



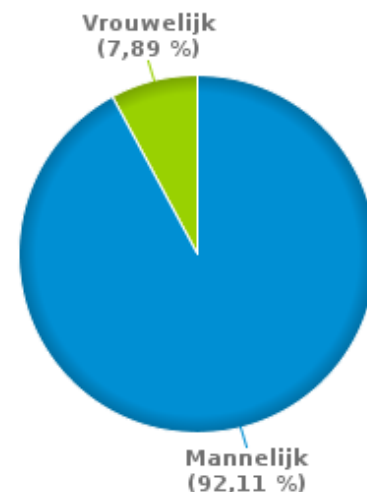
Aantal inbreuken drugs per geslacht en per leeftijdscategorie

	Mannelijk	Vrouwelijk	TOTAAL
0-20	5	0	5
21-30	31	1	32
31-40	23	2	25
41-50	9	3	12
51-60	2	0	2
TOTAAL	70	6	76

% Drugsinbreuken per leeftijd - 2023



% Drugsinbreuken per geslacht - 2023





VERKEERSINBREUKEN

REPORT FILTERS

Begin jaar van de inbreuken	2015
Einde jaar van de inbreuken	2023
Trimester	Trim. 1;Trim. 2;Trim. 3;Trim. 4
Datum van afsluiting van de gegevensbank	30/04/24
Politiezone	PZ LA LOUVIERE
Lokale/federale eenheid	
Op/Buiten snelweg	(autosnelwegen inbegrepen)
Vaststellende politie-eenheid	

Refresh report datum	01/07/2024 10:22:01
-----------------------------	---------------------