

**Overzicht
Verkeersinbreuken
(autosnelwegen inbegrepen)
2023**

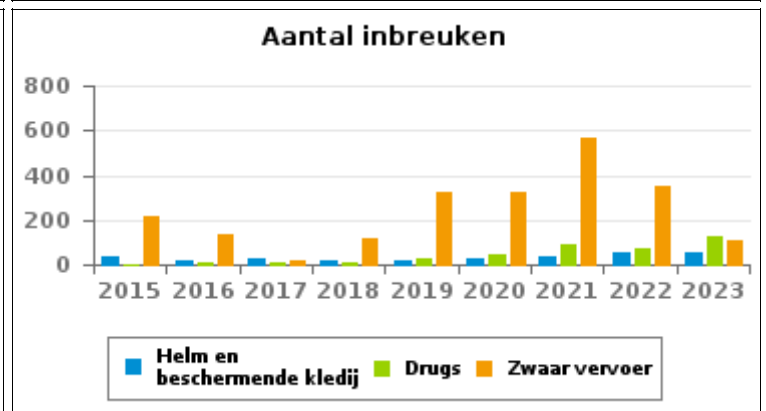
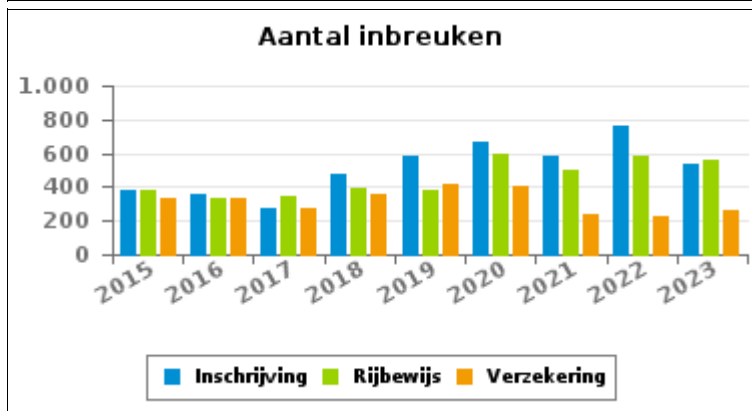
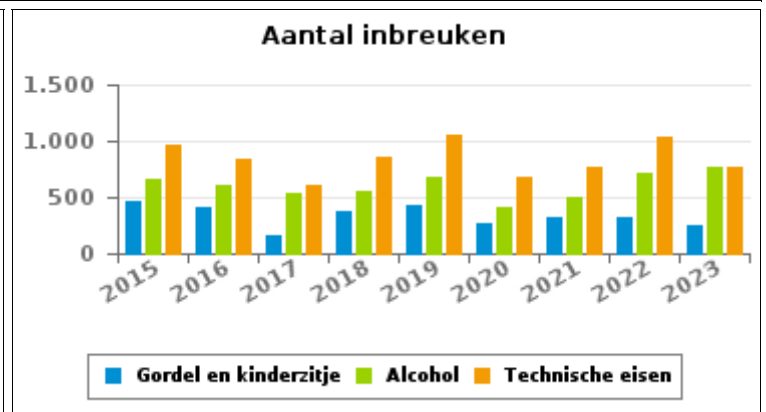
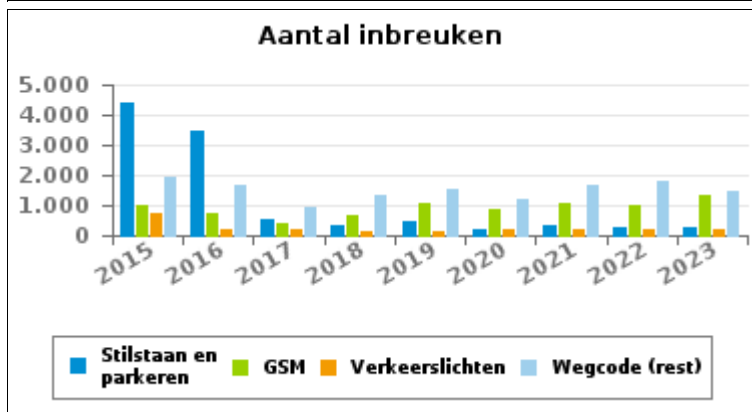
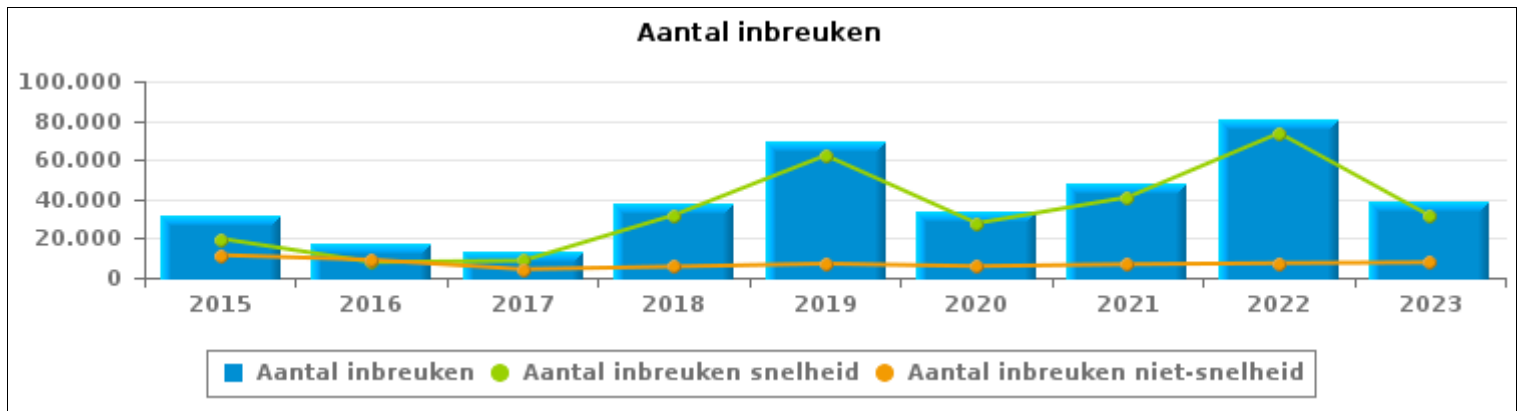
PZ MONS - QUEVY (MONS)



VERKEERSINBREUKEN (autosnelwegen inbegrepen) : ALGEMEEN OVERZICHT

Vergelijking per jaar: 2015-2023

	2015	2016	2017	2018	2019	2020	2021	2022	2023
TOTAAL AANTAL INBREUKEN	31.405	17.033	13.010	37.651	69.415	33.588	47.830	81.055	39.191
INBREUKEN PER THEMA									
	2015	2016	2017	2018	2019	2020	2021	2022	2023
Snelheid	19.885	7.916	8.684	31.972	62.283	27.714	41.005	73.640	31.390
Stilstaan en parkeren	4.378	3.476	555	359	457	181	318	244	283
GSM	1.019	755	406	668	1.046	842	1.038	1.030	1.341
Helm en beschermende kledij	38	19	23	21	15	24	32	58	54
Gordel en kindersitje	462	406	156	375	424	271	314	321	252
Verkeerslichten	760	194	170	163	155	168	173	200	177
Wegcode (rest)	1.911	1.646	951	1.355	1.557	1.231	1.675	1.784	1.477
Alcohol	656	602	540	546	687	413	492	722	775
Drugs	4	5	8	5	31	47	89	72	123
Inschrijving	384	352	279	472	581	671	578	757	533
Rijbewijs	378	333	341	389	378	593	495	584	559
Technische eisen	970	848	599	849	1.053	683	773	1.036	759
Verzekering	329	330	269	357	414	410	244	227	264
Zwaar vervoer	217	138	21	113	327	323	567	352	112
Andere	5	12	8	7	7	8	19	14	33
Onbekend	9	1	0	0	0	9	18	14	1.059



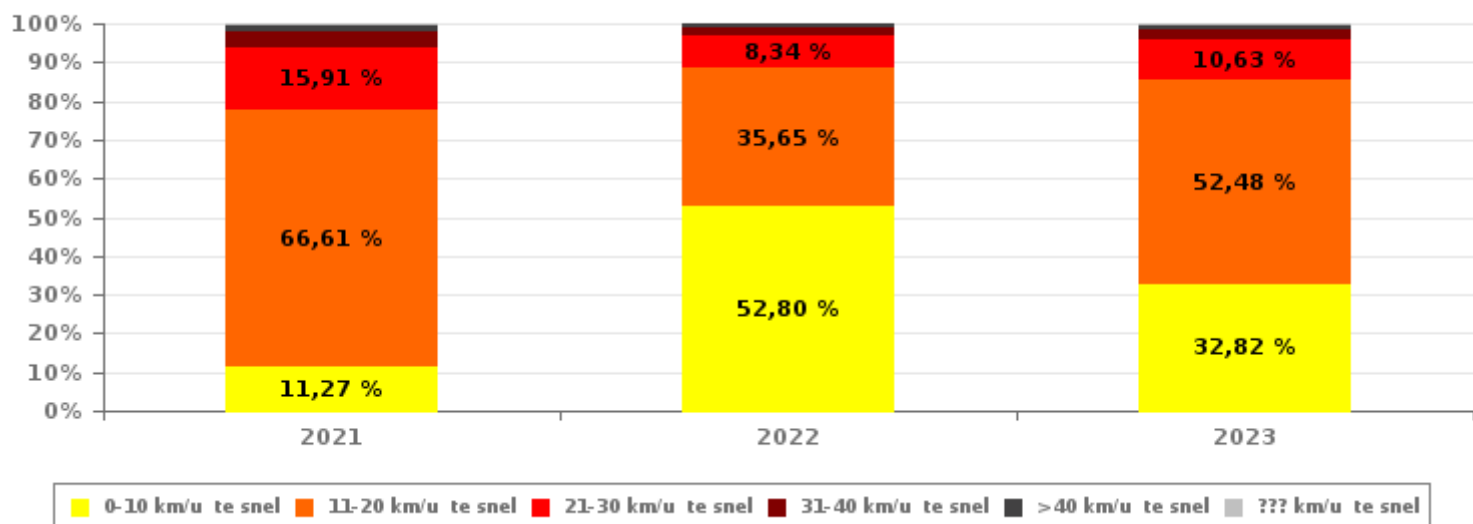


VERKEERSINBREUKEN (autosnelwegen inbegrepen) : ALGEMEEN OVERZICHT INBREUKEN PER ZWAARTEGRAAD

Vergelijking per jaar: 2015-2023

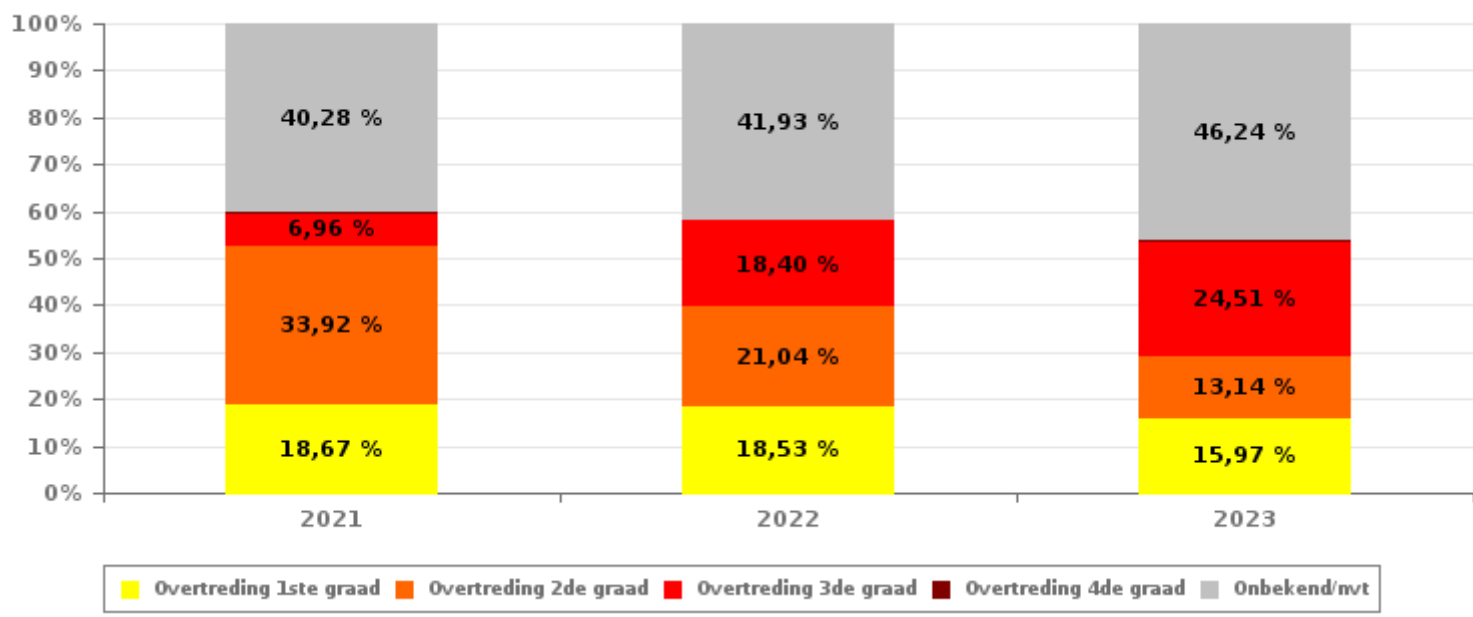
SNELHEID	2015	2016	2017	2018	2019	2020	2021	2022	2023
0-10 km/u te snel	502	557	688	2.363	6.255	3.499	4.621	38.879	10.303
11-20 km/u te snel	7.349	3.907	4.207	21.202	35.675	16.954	27.315	26.254	16.473
21-30 km/u te snel	6.774	2.202	2.443	6.181	14.214	5.009	6.525	6.145	3.337
31-40 km/u te snel	3.567	820	811	1.514	4.277	1.397	1.643	1.539	770
>40 km/u te snel	1.522	296	425	574	1.638	639	717	673	373
??? km/u te snel	171	134	110	138	224	216	184	150	134
Subtotaal SNELHEID	19.885	7.916	8.684	31.972	62.283	27.714	41.005	73.640	31.390

Aantal (snelheid) inbreuken : indeling per graad



NIET-SNELHEID	2015	2016	2017	2018	2019	2020	2021	2022	2023
1ste graad	3.503	2.700	1.068	1.063	1.101	978	1.274	1.374	1.246
2de graad	4.050	3.332	941	1.434	2.482	2.022	2.315	1.560	1.025
3de graad	1.440	868	550	939	694	454	475	1.364	1.912
4de graad	8	8	10	18	9	9	12	8	11
Onbekend/NVT	2.519	2.209	1.757	2.225	2.846	2.411	2.749	3.109	3.607
Subtotaal NIET-SNELHEID	11.520	9.117	4.326	5.679	7.132	5.874	6.825	7.415	7.801

Aantal (niet-snelheid) inbreuken : indeling per graad





VERKEERSINBREUKEN (autosnelwegen inbegrepen) : ALGEMEEN OVERZICHT

Vergelijking per maand voor het jaar 2023

	Jan	Feb	Maa	Apr	Mei	Jun	Jul	Aug	Sep	Okt	Nov	Dec	TOTAAL
TOTAAL AANTAL INBREUKEN	4.403	3.328	5.055	4.546	2.979	2.751	2.720	1.947	3.289	2.966	2.216	2.991	39.191
INBREUKEN PER THEMA	Jan	Feb	Maa	Apr	Mei	Jun	Jul	Aug	Sep	Okt	Nov	Dec	TOTAAL
Snelheid	3.886	2.847	4.221	3.881	2.406	2.185	2.288	1.440	2.551	1.987	1.454	2.244	31.390
Stilstaan en parkeren	16	19	28	26	16	17	20	15	21	30	35	40	283
GSM	82	76	220	138	111	94	46	68	127	240	74	65	1.341
Helm en beschermende kledij	3	0	1	6	6	12	2	12	5	4	2	1	54
Gordel en kinderzitje	10	13	20	29	39	18	17	23	21	28	22	12	252
Verkeerslichten	14	15	39	18	15	12	12	11	9	13	15	4	177
Wegcode (rest)	126	118	175	136	97	109	93	93	124	137	138	131	1.477
Alcohol	77	51	41	70	81	56	54	44	72	66	52	111	775
Drugs	5	6	12	6	7	5	7	10	13	13	9	30	123
Inschrijving	46	46	79	38	43	41	27	34	41	67	39	32	533
Rijbewijs	43	26	49	36	36	40	46	49	65	54	57	58	559
Technische eisen	58	65	78	73	53	55	41	50	76	91	73	46	759
Verzekering	20	14	23	17	19	19	21	20	28	34	26	23	264
Zwaar vervoer	8	19	16	6	5	0	0	3	30	13	7	5	112
Andere	3	2	1	5	1	2	4	2	1	2	3	7	33
Onbekend	6	11	52	61	44	86	42	73	105	187	210	182	1.059
INBREUKEN PER ZWAARTEGRAAD	Jan	Feb	Maa	Apr	Mei	Jun	Jul	Aug	Sep	Okt	Nov	Dec	TOTAAL
SNELHEID	Jan	Feb	Maa	Apr	Mei	Jun	Jul	Aug	Sep	Okt	Nov	Dec	TOTAAL
0-10 km/u te snel	1.802	1.497	1.893	1.399	472	475	273	119	489	404	324	1.156	10.303
11-20 km/u te snel	1.577	1.049	1.847	2.017	1.511	1.275	1.411	1.086	1.684	1.267	904	845	16.473
21-30 km/u te snel	371	202	340	331	317	304	418	171	294	244	176	169	3.337
31-40 km/u te snel	72	59	90	94	63	78	116	35	55	41	20	47	770
>40 km/u te snel	42	29	36	30	32	47	58	19	23	22	18	17	373
??? km/u te snel	22	11	15	10	11	6	12	10	6	9	12	10	134
Subtotaal SNELHEID	3.886	2.847	4.221	3.881	2.406	2.185	2.288	1.440	2.551	1.987	1.454	2.244	31.390
NIET-SNELHEID	Jan	Feb	Maa	Apr	Mei	Jun	Jul	Aug	Sep	Okt	Nov	Dec	TOTAAL
1ste graad	100	88	145	107	74	99	79	84	95	136	127	112	1.246
2de graad	70	66	138	84	111	70	61	76	83	105	90	71	1.025
3de graad	133	127	290	199	145	136	81	101	174	293	129	104	1.912
4de graad	0	0	0	4	0	0	2	1	2	2	0	0	11
Onbekend/NVT	214	200	261	271	243	261	209	245	384	443	416	460	3.607
Subtotaal NIET-SNELHEID	517	481	834	665	573	566	432	507	738	979	762	747	7.801



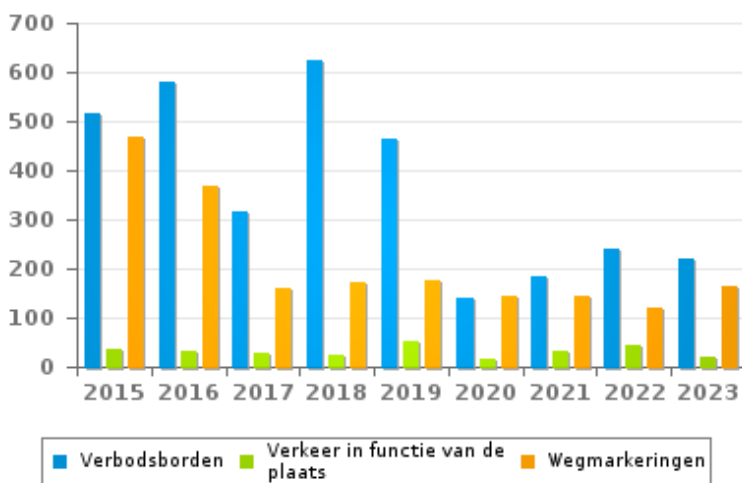
VERKEERSINBREUKEN (autosnelwegen inbegrepen) : ALGEMEEN OVERZICHT (DETAIL)

Vergelijking per jaar: 2015-2023

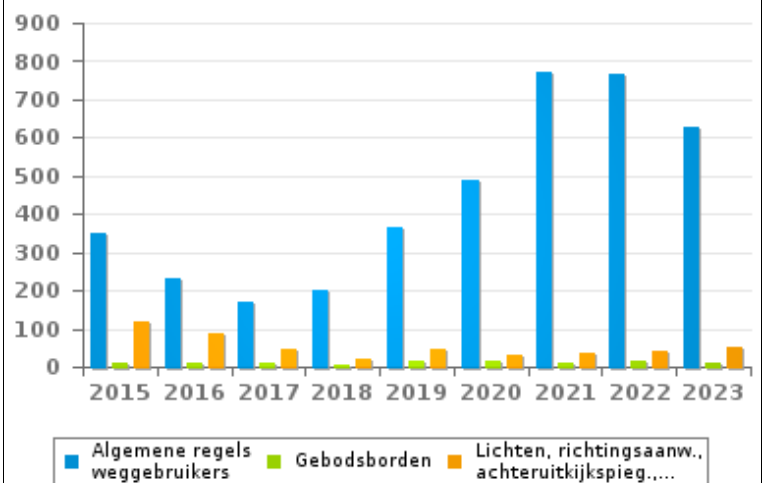
Wegcode(rest)

	2015	2016	2017	2018	2019	2020	2021	2022	2023
Algemene regels weggebruikers	349	233	171	202	367	490	774	765	627
Verbodsborden	516	580	318	624	466	140	186	241	219
Wegmarkeringen	467	366	162	171	177	146	143	120	164
Rijbewegingen	162	140	99	149	201	159	189	143	174
Voorrang	99	75	61	58	131	144	170	211	87
Lading van goederen (Wegcode)	62	55	15	19	39	34	73	140	52
Lichten, richtingsaanw., achteruitkijkspieg.,...	117	88	48	23	44	32	35	40	53
Verkeer in functie van de plaats	36	33	27	24	51	15	32	43	22
Bevelen van bevoegde personen	48	27	15	45	26	31	30	31	29
Gedrag tov bepaalde weggebruikers	20	11	9	10	17	13	17	18	17
Vervoer van personen (Wegcode)	18	10	9	18	19	8	14	15	16
Gebodsborden	12	10	11	7	16	15	9	13	12
Wegcode: andere	5	18	6	5	3	4	3	4	5
TOTAAL	1.911	1.646	951	1.355	1.557	1.231	1.675	1.784	1.477

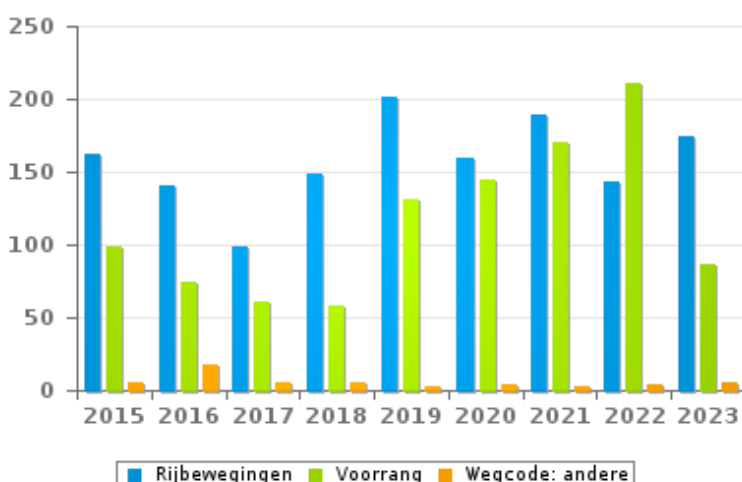
Aantal inbreuken



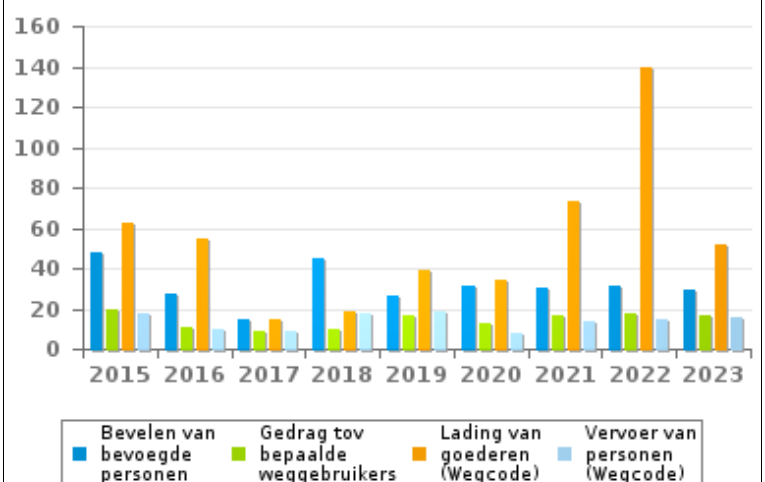
Aantal inbreuken



Aantal inbreuken



Aantal inbreuken



**VERKEERSINBREUKEN (autosnelwegen inbegrepen) : TOP 5****2023****Alle inbreuken**

Thema	Wetsartikel	Aantal inbreuken	% (*)
Snelheid	(Opgelet: de onderstaande overtreding is alleen geldig voor Waals Gewest) Art. 11.1. Binnen de bebouwde kommen is de snelheid beperkt tot 50 km per uur [...].	10.235	26,12 %
Snelheid	Art. 11.2.1° a). Buiten de bebouwde kommen is de snelheid beperkt tot 120 km per uur op de autosnelwegen [...].	8.207	20,94 %
Snelheid	(Opgelet: de onderstaande overtreding is alleen geldig voor Waals Gewest) Art. 11.2.2°- b). Buiten de bebouwde kommen is de snelheid beperkt tot 90 km per uur [...] op de andere openbare wegen. De lagere snelheidsbeperkingen opgelegd door het verkeersbord C43 of voortvloeiend uit artikel 11.3. blijven van toepassing. Art. 5. De weggebruikers moeten de verkeerslichten, verkeersborden en wegmarkeringen in acht nemen wanneer deze regelmatig zijn naar de vorm, voldoende zichtbaar zijn en overeenkomstig de voorschriften van [...] [het algemeen] reglement [op de politie van het wegverkeer en van het gebruik van de openbare weg] zijn aangebracht. Art. 68.3. [...] Bord C43 [met de vermelding 70]: Vanaf het verkeersbord tot het volgend kruispunt [of verkeersbord C45], verbod te rijden met een grotere snelheid dan [70 km per uur] [...].	3.386	8,64 %
Snelheid	Snelheid / Autosnelwegen / Bord C43 - 90 km/u (buiten werken). Art. 11.2.1°- a). Buiten de bebouwde kommen is de snelheid beperkt tot 120 km per uur op de autosnelwegen [...]. De lagere snelheidsbeperkingen opgelegd door het verkeersbord C43 of voortvloeiend uit artikel 11.3. blijven van toepassing. Art. 5. De weggebruikers moeten de verkeerslichten, verkeersborden en wegmarkeringen in acht nemen wanneer deze regelmatig zijn naar de vorm, voldoende zichtbaar zijn en overeenkomstig de voorschriften van [...] [het algemeen] reglement [op de politie van het wegverkeer en van het gebruik van de openbare weg] zijn aangebracht. Art. 68.3. [...] Bord C43 [met de vermelding 90]: Vanaf het verkeersbord tot [...] [verkeersbord C45], verbod te rijden met een grotere snelheid dan [90 km per uur] [...].	2.703	6,90 %
Snelheid	(Opgelet: de onderstaande overtreding is alleen geldig voor Waals Gewest) Art. 11.1. Binnen de bebouwde kommen is de snelheid beperkt tot 50 km per uur. Op sommige openbare wegen kan evenwel een lagere of hogere snelheidsbeperking opgelegd of toegelaten worden door het verkeersbord C43 [...]. Art. 5. De weggebruikers moeten de verkeerslichten, verkeersborden en wegmarkeringen in acht nemen wanneer deze regelmatig zijn naar de vorm, voldoende zichtbaar zijn en overeenkomstig de voorschriften van [...] [het algemeen] reglement [op de politie van het wegverkeer en van het gebruik van de openbare weg] zijn aangebracht. Art. 68.3. [...] Bord C43 [met de vermelding 70]: Vanaf het verkeersbord tot het volgend kruispunt, verbod te rijden met een grotere snelheid dan [70 km per uur] [...].	1.460	3,73 %



VERKEERSINBREUKEN (autosnelwegen inbegrepen) : TOP 5

2023

4de graadsinbreuken

Thema	Wetsartikel	Aantal inbreuken	% (*)
Wegcode (rest)	De overtreding op de hierna vermelde bepalingen wordt beschouwd als overtreding van 4de graad krachtens artikel 4.7° van KB 30-09-2005 :Art. 50. Behoudens speciale toelating van de wettelijke gemachtigde overheid zijn verboden op de openbare weg, alle snelheids- en sportwedstrijden, inzonderheid snelheids-, regelmatigheids- of behendigheidsritten of -wedstrijden.	4	0,01 %
Wegcode (rest)	Art. 4.1. De weggebruikers moeten onmiddellijk gevolg geven aan de bevelen van de bevoegde personen. Art. 4.2.2°. Als bevelen worden inzonderheid beschouwd: de arm of de armen horizontaal uitgestrekt, wat stoppen betekent voor de weggebruikers die naderen uit richtingen welke deze aangewezen door de arm of armen, dwarsen. Art. 4.1°. [...] zijn overtredingen van de vierde graad in de zin van artikel 29§1, eerste lid, van [...] [de] wet betreffende de politie over het wegverkeer, gecoördineerd op 16 maart 1968: de [...] bevelen negeren van een bevoegd persoon [vermeld in het artikel 4.2.2° van KB 01-12-1975].	2	0,01 %
Wegcode (rest)	De overtreding op de hierna vermelde bepalingen wordt beschouwd als overtreding van 4de graad krachtens artikel 4.3° van KB 30-09-2005 :Art. 17.2.3°. Het links inhalen van een gespan [...] of van een voertuig met meer dan twee wielen is verboden bij het naderen van de top van een helling en in bochten, wanneer de zichtbaarheid onvoldoende is, behalve indien kan ingehaald worden zonder de doorlopende witte streep te overschrijden die het voor de tegenliggers bestemde deel van de rijbaan aflijnt.	2	0,01 %
Wegcode (rest)	De overtreding op de hierna vermelde bepalingen wordt beschouwd als overtreding van 4de graad krachtens artikel 4.4° van KB 30-09-2005 : Art. 20.3.2°. Het is verboden zich op een overweg te begeven wanneer de rode knipperlichten branden.	2	0,01 %
Wegcode (rest)	De overtreding op de hierna vermelde bepalingen wordt beschouwd als overtreding van 4de graad krachtens artikel 4.5° van KB 30-09-2005 :Art. 21.4.3°. Op autosnelwegen is het verboden: achteruit te rijden of te rijden in de tegenovergestelde rijrichting.	1	0,00 %

(*) % ten opzichte van totaal aantal inbreuken



VERKEERSINBREUKEN (autosnelwegen inbegrepen) : MOMENT

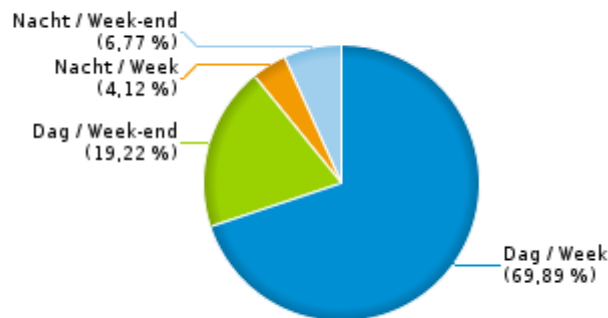
Aantal inbreuken per moment van de week 2023

	Week			Week-end			TOTAAL
	Dag	Nacht	Subtotaal	Dag	Nacht	Subtotaal	
Snelheid	22.336	1.380	23.716	6.122	1.552	7.674	31.390
Stilstaan en parkeren	195	7	202	66	15	81	283
GSM	1.198	5	1.203	128	10	138	1.341
Helm en beschermende kledij	31	0	31	19	4	23	54
Gordel en kinderzitje	170	2	172	55	25	80	252
Verkeerslichten	110	3	113	26	38	64	177
Wegcode (rest)	1.005	51	1.056	213	208	421	1.477
Alcohol	123	83	206	118	451	569	775
Drugs	46	8	54	20	49	69	123
Inschrijving	340	19	359	126	48	174	533
Rijbewijs	327	17	344	109	106	215	559
Technische eisen	520	18	538	154	67	221	759
Verzekering	153	10	163	66	35	101	264
Zwaar vervoer	94	6	100	12	0	12	112
Andere	14	1	15	3	15	18	33
Onbekend	729	3	732	295	32	327	1.059
TOTAAL	27.391	1.613	29.004	7.532	2.655	10.187	39.191

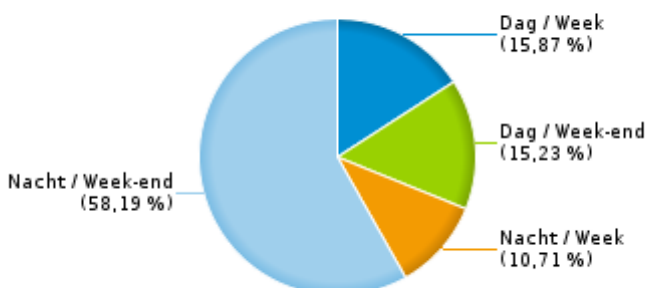
Weekend: van vrijdag 22.00u tot maandag 06.00u
Week: van maandag 06.00u tot vrijdag 22.00u

Dag: van 06.00u tot 22.00u
Nacht: van 22.00u tot 06.00u

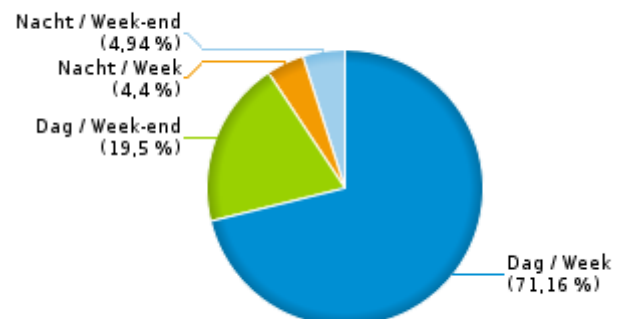
% inbreuken per moment - 2023



% alcoholinbreuken per moment - 2023



% snelheidsinbreuken per moment - 2023





SNELHEIDSINBREUKEN (autosnelwegen inbegrepen) : PLAATS

2023

Mons

Straat	Huis nr	Km paal	0-10 km/u te snel	11-20 km/u te snel	21-30 km/u te snel	31-40 km/u te snel	>40 km/u te snel	??? km/u te snel	TOTAAL
A007502 VERS FRANCE		59.5	0	120	30	6	1	0	157
A7-E19 DIRECTION MONS		61.1	6.651	836	194	77	53	0	7.811
A7-E19 DIRECTION MONS		56.2	161	12	6	0	1	0	180
A7-E19 Ri. Brussel Parking Maisières/Bois du Gard			0	0	1	0	0	2	3
A7-E19 Ri. Brussel Parking Maisières/Bois du Gard		58.0	0	0	0	0	0	1	1
A7-E19 Richting Brussel			0	0	0	1	0	3	4
A7-E19 Richting Brussel		49.0	0	0	1	1	0	0	2
A7-E19 Richting Brussel		50.3	0	0	0	0	1	1	2
A7-E19 Richting Brussel		38.0	0	0	0	0	0	1	1
A7-E19 Richting Brussel		49.7	0	0	1	0	0	0	1
A7-E19 Richting Brussel		51.2	0	0	0	0	0	1	1
A7-E19 Richting Brussel		53.0	0	0	1	0	0	0	1
A7-E19 Richting Brussel		56.3	0	0	0	0	1	0	1
A7-E19 Richting Brussel		57.2	0	0	0	0	0	1	1
A7-E19 Richting Brussel		57.5	0	0	0	0	0	1	1
A7-E19 Richting Brussel		60.0	0	0	0	0	0	1	1
A7-E19 Richting Brussel		60.8	0	0	0	1	0	0	1
A7-E19 Richting Brussel		62.2	0	0	0	1	0	0	1
A7-E19 Richting Brussel		63.0	0	0	0	0	0	1	1
A7-E19 Richting Brussel Afrit 24 Bergen Parall.			0	0	0	0	0	1	1
A7-E19 Richting Valenciennes (F)			0	0	1	1	1	7	10
A7-E19 Richting Valenciennes (F)		50.0	0	0	1	1	0	0	2
A7-E19 Richting Valenciennes (F)		50.8	0	0	0	0	0	2	2
A7-E19 Richting Valenciennes (F)		51.0	0	0	1	0	1	0	2
A7-E19 Richting Valenciennes (F)		51.2	0	0	2	0	0	0	2
A7-E19 Richting Valenciennes (F)		49.0	0	1	0	0	0	0	1
A7-E19 Richting Valenciennes (F)		52.7	0	0	1	0	0	0	1
A7-E19 Richting Valenciennes (F)		54.0	0	0	0	0	0	1	1



SNELHEIDSINBREUKEN (autosnelwegen inbegrepen) : PLAATS

2023

Mons

Straat	Huis nr	Km paal	0-10 km/u te snel	11-20 km/u te snel	21-30 km/u te snel	31-40 km/u te snel	>40 km/u te snel	??? km/u te snel	TOTAAL
A7-E19 Richting Valenciennes (F)		56.9	0	0	0	1	0	0	1
A7-E19 Richting Valenciennes (F)		58.0	0	0	0	0	1	0	1
A7-E19 Richting Valenciennes (F)		60.0	0	0	0	0	0	1	1
A7-E19 Richting Valenciennes (F)		61.3	0	0	0	0	0	1	1
A7-E19 Richting Valenciennes (F)		62.0	0	1	0	0	0	0	1
A7-E19 Richting Valenciennes(F) Uitrit Jemappes			0	0	0	0	0	2	2
A7-E19 R Valenciennes Parking Maisières/Bois du Gard			0	0	0	0	0	3	3
Av. Champ de Bataille(JEM.II)	652		23	7	1	0	0	0	31
Av. Champ de Bataille(JEM.II)	431		10	19	0	0	0	0	29
Av. Champ de Bataille(JEM.II)			0	0	0	0	0	1	1
AV. CHAMP DE BATAILLE VERS FRAMERIES	431		8	9	0	0	0	0	17
AV. CHAMP DE BATAILLE VERS JEMAPPES	431		18	21	3	0	1	0	43
AVENUE CHAMP DE BATAILLE VERS FLENU	581		0	3	3	0	0	0	6
AVENUE CHAMP DE BATAILLE VERS FRAMERIES	581		0	5	2	0	0	0	7
AVENUE CHAMP DE BATAILLE VERS FRAMERIES	147		0	3	2	0	0	0	5
AVENUE CHAMP DE BATAILLE VERS JEMAPPES	147		0	6	2	1	0	0	9
Avenue de Jemappes	86		26	4	1	0	0	0	31
Avenue de Jemappes			0	0	0	0	0	2	2
Avenue de Jemappes	137		0	0	0	0	0	1	1
AVENUE DE JEMAPPES VERS JEMAPPES	86		7	1	0	0	0	0	8
AVENUE DE JEMAPPES VERS MONS	86		25	6	0	0	0	0	31
Avenue de la Joyeuse entrée	36		0	0	0	0	0	1	1
Avenue de la Joyeuse entrée			0	0	0	0	0	1	1
AVENUE D'HYON VERS HYON	87		0	3	0	0	0	0	3
Avenue du Bélian			0	0	0	0	0	2	2
AVENUE DU CHAMP DE BATAILLE VERS FRAMERIES	652		231	38	8	0	0	0	277
AVENUE DU CHAMP DE BATAILLE VERS JEMAPPES	652		126	19	8	0	0	0	153
Avenue du Général de Gaulle			0	0	0	0	0	1	1



SNELHEIDSINBREUKEN (autosnelwegen inbegrepen) : PLAATS

2023

Mons

Straat	Huis nr	Km paal	0-10 km/u te snel	11-20 km/u te snel	21-30 km/u te snel	31-40 km/u te snel	>40 km/u te snel	??? km/u te snel	TOTAAL
Avenue Foch			0	0	0	0	0	2	2
Avenue Foch	831		0	0	0	0	0	1	1
Avenue Frère Orban			0	0	0	0	0	4	4
Avenue Jean d'Avesnes			0	0	0	0	0	3	3
Avenue Joseph Wauters	49		0	0	0	0	0	1	1
Avenue Joseph Wauters			0	0	0	0	0	1	1
AVENUE LOUIS GOBLET VERS BAUDOUR	9		3	192	64	12	6	0	277
AVENUE LOUIS GOBLET VERS MONS	9		1	52	28	3	1	0	85
AVENUE MARECHAL FOCH VERS MONS	934		0	38	3	3	1	0	45
AVENUE MARECHAL FOCH VERS QUAREGNON	934		0	20	12	5	0	0	37
Avenue Paul de Goussencourt			0	0	0	0	0	1	1
Avenue Reine Astrid			0	0	0	0	0	1	1
Avenue Victor Maistriau			0	0	0	0	0	1	1
Avenue Wilson			0	0	0	0	0	2	2
Avenue Wilson	517		0	0	0	0	0	1	1
Boulevard Albert-Elisabeth			0	0	0	0	0	3	3
Boulevard André Delvaux			0	0	0	0	0	2	2
Boulevard Charles Quint			0	0	0	0	1	5	6
Boulevard Dolez	2		0	0	0	0	0	1	1
Boulevard Dolez			0	0	0	0	0	1	1
Boulevard Fulgence Masson	X		0	0	0	0	0	1	1
Boulevard Gendebien	12		0	9	0	0	0	0	9
Boulevard Gendebien			0	0	0	0	0	4	4
BOULEVARD JOHN FITZGERALD KENNEDY VERS GARE DE MON	55		11	105	18	5	1	0	140
Boulevard Président Kennedy			0	0	0	0	0	3	3
Boulevard Président Kennedy	2		0	0	0	0	0	1	1
Boulevard Saintelette			0	0	0	0	0	1	1



SNELHEIDSINBREUKEN (autosnelwegen inbegrepen) : PLAATS

2023

Mons

Straat	Huis nr	Km paal	0-10 km/u te snel	11-20 km/u te snel	21-30 km/u te snel	31-40 km/u te snel	>40 km/u te snel	??? km/u te snel	TOTAAL
BOULEVARD SAINCTELETTE VERS GARE DE MONS	80		54	418	54	20	4	0	550
Boulevard Winston Churchill			0	0	0	0	0	2	2
Boulevard Winston Churchill	24		0	0	0	0	0	1	1
Centrumkanaal (Richting Nimy (Bergen))			0	0	0	0	0	1	1
Chaussée de Beaumont	549		3	19	4	2	1	0	29
Chaussée de Beaumont	187		0	12	1	0	0	0	13
Chaussée de Beaumont	396		0	9	2	1	0	0	12
Chaussée de Beaumont	28		0	2	0	1	0	0	3
Chaussée de Beaumont			0	0	0	0	0	1	1
CHAUSSÉE DE BEAUMONT VERS BEAUMONT	196		45	31	11	6	6	0	99
CHAUSSÉE DE BEAUMONT VERS BEAUMONT	442		23	39	5	0	1	0	68
CHAUSSÉE DE BEAUMONT VERS BEAUMONT	535		0	5	2	1	0	0	8
CHAUSSÉE DE BEAUMONT VERS GIVRY	187		9	176	26	7	0	0	218
CHAUSSÉE DE BEAUMONT VERS GIVRY	215		0	3	2	0	0	0	5
CHAUSSÉE DE BEAUMONT VERS GIVRY	549		0	4	0	0	0	0	4
CHAUSSÉE DE BEAUMONT VERS MONS	187		9	195	55	8	5	0	272
CHAUSSÉE DE BEAUMONT VERS MONS	442		31	38	5	0	0	0	74
CHAUSSÉE DE BEAUMONT VERS MONS	196		0	45	9	0	1	0	55
CHAUSSÉE DE BEAUMONT VERS MONS	535		0	8	2	0	0	0	10
CHAUSSÉE DE BEAUMONT VERS MONS	215		0	4	2	1	0	0	7
CHAUSSÉE DE BEAUMONT VERS MONS	549		1	3	1	0	0	0	5
CHAUSSÉE DE BEAUMONT VERS N90	140		0	29	2	0	0	0	31
CHAUSSÉE DE BEAUMONT VERS SPIENNES	140		6	13	2	1	0	0	22
Chaussée de Binche			0	0	0	0	0	1	1
Chaussée de Bruxelles			0	0	0	0	0	1	1
Chaussée de Maubeuge			0	0	0	0	0	3	3
Chaussée de Maubeuge	370		0	0	0	0	0	1	1
CHAUSSÉE DE MAUBEUGE VERS MONS	546		2	168	13	0	1	0	184



SNELHEIDSINBREUKEN (autosnelwegen inbegrepen) : PLAATS

2023

Mons

Straat	Huis nr	Km paal	0-10 km/u te snel	11-20 km/u te snel	21-30 km/u te snel	31-40 km/u te snel	>40 km/u te snel	??? km/u te snel	TOTAAL
CHAUSSEE DE MAUBEUGE VERS MONS	407		9	23	2	1	0	0	35
CHAUSSEE DE MAUBEUGE VERS NOUVELLES	546		3	114	19	2	4	0	142
CHAUSSEE DE MAUBEUGE VERS QUEVY	407		18	47	9	1	0	0	75
Chaussée du Roeulx			1	24	5	1	0	0	31
Chaussée du Roeulx	1014		1	17	2	1	0	0	21
Chaussée du Roeulx	324		0	9	0	0	0	0	9
CHAUSSEE DU ROEULX N 1009 VERS LE ROEULX	1009		0	6	1	0	0	0	7
CHAUSSEE DU ROEULX N 1009 VERS MONS	1009		0	16	2	0	0	0	18
CHAUSSEE DU ROEULX VERS HAVRE	503		0	343	82	31	35	0	491
CHAUSSEE DU ROEULX VERS HAVRE	323		25	40	1	0	0	0	66
CHAUSSEE DU ROEULX VERS HAVRE	1027		1	4	2	0	0	0	7
CHAUSSEE DU ROEULX VERS HAVRE		4.1	0	7	0	0	0	0	7
CHAUSSEE DU ROEULX VERS HAVRE GARE	1414		0	4	0	0	0	0	4
CHAUSSEE DU ROEULX VERS LE ROEULX	1009		0	37	3	1	1	0	42
CHAUSSEE DU ROEULX VERS LE ROEULX	1400		0	13	1	0	0	0	14
CHAUSSEE DU ROEULX VERS MONS	1009		0	80	7	0	1	0	88
CHAUSSEE DU ROEULX VERS MONS	323		5	8	0	0	0	0	13
CHAUSSEE DU ROEULX VERS MONS	1027		1	7	1	0	0	0	9
CHAUSSEE DU ROEULX VERS MONS		4.1	1	3	2	0	0	0	6
CHAUSSEE DU ROEULX VERS MONS	1414		0	3	0	1	1	0	5
CHAUSSEE DU ROEULX VERS MONS	1400		0	4	0	0	0	0	4
CHAUSSEE DU ROEULX VERS MONS CENTRE	503		1	165	27	13	2	0	208
Chaussée du Roi Baudouin	96		4	48	6	1	0	0	59
Chaussée du Roi Baudouin	90		0	19	1	0	0	0	20
CHAUSSEE DU ROI BAUDOUIIN VERS BINCHE	74		1	124	12	0	0	0	137
CHAUSSEE DU ROI BAUDOUIIN VERS BINCHE	276		29	49	7	3	6	0	94
CHAUSSEE DU ROI BAUDOUIIN VERS BINCHE	197		2	74	9	0	0	0	85
CHAUSSEE DU ROI BAUDOUIIN VERS BINCHE	217		9	27	10	0	0	0	46



SNELHEIDSINBREUKEN (autosnelwegen inbegrepen) : PLAATS

2023

Mons

Straat	Huis nr	Km paal	0-10 km/u te snel	11-20 km/u te snel	21-30 km/u te snel	31-40 km/u te snel	>40 km/u te snel	??? km/u te snel	TOTAAL
CHAUSSEE DU ROI BAUDOUIIN VERS BINCHE	90		0	18	1	1	0	0	20
CHAUSSEE DU ROI BAUDOUIIN VERS MONS	276		1	157	35	12	4	0	209
CHAUSSEE DU ROI BAUDOUIIN VERS MONS	74		3	156	18	1	0	0	178
CHAUSSEE DU ROI BAUDOUIIN VERS MONS	217		18	48	5	0	0	0	71
CHAUSSEE DU ROI BAUDOUIIN VERS MONS	197		0	38	1	1	0	0	40
CHAUSSEE DU ROI BAUDOUIIN VERS MONS	90		0	33	2	0	0	0	35
CHAUSSEE DU ROI BAUDOUIIN VERS SAINT-SYMPHORIEN	197		7	101	17	1	0	0	126
CHAUSSEE ROI BAUDOUIIN VERS BINCHE	74		6	152	10	1	0	0	169
CHAUSSEE ROI BAUDOUIIN VERS BINCHE	94		0	26	2	0	0	0	28
CHAUSSEE ROI BAUDOUIIN VERS BINCHE	96		0	25	3	0	0	0	28
CHAUSSEE ROI BAUDOUIIN VERS MONS	74		0	132	16	2	0	0	150
CHAUSSEE ROI BAUDOUIIN VERS MONS	94		0	39	3	0	0	0	42
CHAUSSEE ROI BAUDOUIIN VERS MONS	96		1	29	7	1	0	0	38
CHAUSSEE ROI BAUDOUIIN VERS MONS	306		0	5	0	2	0	0	7
Chée de Maubeuge	407		8	14	5	0	0	0	27
CHEMIN DE LA PROCESSION VERS CHAUSSEE DU ROEULX	231		0	10	3	1	0	0	14
CHEMIN DE LA PROCESSION VERS NIMY	231		1	5	0	0	0	0	6
Digue de Cuesmes			0	0	0	0	0	1	1
DIGUE DE CUESMES VERS AVENUE DE CUESMES	60		0	15	1	1	0	0	17
DIGUE DE CUESMES VERS AVENUE DE GAULLE	60		0	4	0	0	0	0	4
Digue des Peupliers			0	0	0	0	0	1	1
Grand'Route	136		0	3	1	0	0	0	4
Grand'Route			0	0	0	0	0	2	2
GRAND ROUTE VERS JEMAPPES	136A		0	25	10	1	1	0	37
GRAND ROUTE VERS JEMAPPES	136A	0.3	0	7	2	0	0	0	9
GRAND'ROUTE VERS JEMAPPES	130		1	96	24	2	2	0	125



SNELHEIDSINBREUKEN (autosnelwegen inbegrepen) : PLAATS

2023

Mons

Straat	Huis nr	Km paal	0-10 km/u te snel	11-20 km/u te snel	21-30 km/u te snel	31-40 km/u te snel	>40 km/u te snel	??? km/u te snel	TOTAAL
GRAND ROUTE VERS MONS	136A		0	145	23	8	6	0	182
GRAND ROUTE VERS MONS	130		0	257	61	18	5	0	341
N040 BK 167.3 VERS BEAUMONT		167.3	0	5	1	1	1	0	8
N040 BK 167.3 VERS MONS		167.3	0	3	1	1	1	0	6
N 040 VERS BEAUMONT		167.3	0	62	11	5	2	0	80
N 040 VERS BEAUMONT		163.4	0	1	0	0	0	0	1
N 040 VERS MONS		167.3	0	86	22	4	1	0	113
N 040 VERS MONS		163.4	0	1	0	0	0	0	1
N051 VERS MONS	898		0	6	0	0	0	0	6
N051 VERS QUAREGNON	898		0	8	1	0	0	0	9
N090 VERS BINCHE		3.5	0	19	0	0	0	0	19
N090 VERS MONS		3.5	0	24	1	0	0	0	25
N 40 - CHAUSSEE DE BEAUMONT VERS GIVRY		163.3	1	59	14	4	1	0	79
N 40 - CHAUSSEE DE BEAUMONT VERS SPIENNES		163.3	0	4	1	0	0	0	5
N40 DIRECTION BEAUMONT		167.3	0	14	1	0	0	0	15
N40 Richting Bergen		167.3	0	6	3	0	0	0	9
N50 RUE DE MONS VERS BAUDOUR	333		1	58	21	4	1	0	85
N50 RUE DE MONS VERS MONS	333		0	44	7	1	0	0	52
N 51 VERS MONS		4.8	0	29	5	1	0	0	35
N 51 VERS QUAREGNON		4.8	8	204	54	4	3	0	273
N538 (CHAUSSEE DU ROEULX)		1.4	6	7	1	0	0	0	14
N538 - CHAUSSEE DU ROEULX VERS MONS		6.8	2	29	0	0	0	0	31
N538 - CHAUSSEE DU ROEULX VERS VILLE-SUR-HAINE		6.8	0	5	2	2	0	0	9
N539 VERS MONS		2.0	0	1	0	0	0	0	1
N539 VERS OBOURG		2.0	0	1	0	0	0	0	1
N 546 VERS FRAMERIES		9.0	0	2	0	0	0	0	2
N 546 VERS GIVRY		9.0	1	7	3	0	0	0	11
N552 Richting Dour		23.8	2	33	7	3	1	0	46



SNELHEIDSINBREUKEN (autosnelwegen inbegrepen) : PLAATS

2023

Mons

Straat	Huis nr	Km paal	0-10 km/u te snel	11-20 km/u te snel	21-30 km/u te snel	31-40 km/u te snel	>40 km/u te snel	??? km/u te snel	TOTAAL
N552 Richting Le Roeulx		23.8	1	32	4	0	0	0	37
N552 Richting Le Roeulx		17.7	0	0	0	0	0	2	2
N 552 VERS MONS		23.8	21	146	40	6	3	0	216
N 552 VERS VILLE/S/HAINÉ		23.8	1	107	32	5	1	0	146
N 56 - ROUTE D'ATH VERS ATH	228		17	36	10	5	4	0	72
N 56 - ROUTE D'ATH VERS MONS	228		5	17	6	0	1	0	29
N6 - CHAUSSEE DE BRUXELLES VERS MONS	90		2	41	6	6	0	0	55
N6 - CHAUSSEE DE BRUXELLES VERS NIMY	90		0	18	4	2	3	0	27
N6 DIRECTION SOIGNIES		47.8	0	30	3	0	0	0	33
N6 Richting Bergen/Maubeuge (F)		47.8	0	7	5	1	0	0	13
N6 - RUE GRANDE VERS SOIGNIES	33		0	0	0	1	0	0	1
PAVE DE MONTE EN PEINE	104		0	2	0	0	0	0	2
Place des Alliés			0	0	0	0	0	9	9
R0005 VERS MONS		7.1	0	17	9	2	0	0	28
R 005 - 108 VERS MONS		1.0	0	19	10	0	3	0	32
R005-108 VERS MONS		1.0	0	1	0	0	0	0	1
R005 BK 6,6 VERS MONS		6.6	0	12	0	0	0	0	12
R 005 VERS FRANCE		7.8	46	419	119	29	10	0	623
R005 VERS MAUBEUGE		6.8	136	1.200	489	157	84	0	2.066
R005 VERS MONS		6.6	0	54	22	10	5	0	91
R005 VERS MONS		6.8	0	29	15	2	3	0	49
R005 VERS MONS		6.5	0	6	3	0	1	0	10
R5 Oost Buitenring		0.2	0	0	0	0	0	1	1
R5 Oost Buitenring		0.7	0	0	1	0	0	0	1
R5 West Binnenring		6.8	0	3	0	0	0	0	3
R5 West Binnenring		7.0	0	0	0	0	0	2	2
R5 West Binnenring			0	0	0	0	0	1	1
R5 West Binnenring Uitrit 1			0	0	0	0	0	1	1



SNELHEIDSINBREUKEN (autosnelwegen inbegrepen) : PLAATS

2023

Mons

Straat	Huis nr	Km paal	0-10 km/u te snel	11-20 km/u te snel	21-30 km/u te snel	31-40 km/u te snel	>40 km/u te snel	??? km/u te snel	TOTAAL
R5 West Buitenring			0	0	0	0	0	3	3
R5 West Buitenring		4.0	0	0	1	0	0	0	1
R5 West Buitenring		4.5	0	0	1	0	0	0	1
R5 West Buitenring Uitrit 1			0	0	0	1	0	0	1
RIVE GAUCHE DU CANAL VERS BAUDOUR	33		208	104	19	8	3	0	342
RIVE GAUCHE DU CANAL VERS MONS	33		137	54	5	2	0	0	198
RN 552 VERS HAVRE		22.1	9	238	72	18	2	0	339
RN 552 VERS NIMY		22.1	2	151	41	6	3	0	203
ROUTE D'ATH VERS JURBISE		0.2	0	51	4	1	1	0	57
ROUTE D'ATH VERS NIMY		0.2	0	72	5	2	0	0	79
Route de Wallonie	0		0	0	0	0	0	1	1
ROUTE DE WALLONIE VERS GHLIN		17.1	561	40	7	2	2	0	612
ROUTE DE WALLONIE VERS MAISIERES		17.1	31	67	17	4	1	0	120
Route d'Obourg	92		0	15	0	1	0	0	16
ROUTE D'OBOURG VERS MONS	101		2	105	10	3	0	0	120
ROUTE D'OBOURG VERS MONS	71		0	26	5	0	1	0	32
ROUTE D'OBOURG VERS MONS	92		4	20	1	0	0	0	25
ROUTE D'OBOURG VERS N538	33		18	33	4	1	0	0	56
ROUTE D'OBOURG VERS OBOURG	101		11	207	32	2	3	0	255
ROUTE D'OBOURG VERS OBOURG	33		13	40	1	1	0	0	55
ROUTE D'OBOURG VERS OBOURG	71		0	27	5	0	1	0	33
ROUTE D'OBOURG VERS OBOURG	92		4	13	0	0	0	0	17
Rue à Charrettes			0	0	0	0	0	1	1
Rue Allende	322		17	8	2	0	0	0	27
Rue Arthur Duquesne	32		0	4	1	0	0	0	5
RUE ARTHUR DUQUESNE VERS BINCHE	7		0	9	2	0	0	0	11
RUE ARTHUR DUQUESNE VERS N 40	32		0	22	2	0	0	0	24
RUE ARTHUR DUQUESNE VERS N40	32		0	5	0	0	0	0	5



SNELHEIDSINBREUKEN (autosnelwegen inbegrepen) : PLAATS

2023

Mons

Straat	Huis nr	Km paal	0-10 km/u te snel	11-20 km/u te snel	21-30 km/u te snel	31-40 km/u te snel	>40 km/u te snel	??? km/u te snel	TOTAAL
RUE ARTHUR DUQUESNE VERS N 90	32		1	20	5	1	0	0	27
RUE ARTHUR DUQUESNE VERS N90	32		0	1	1	1	0	0	3
RUE ARTHUR DUQUESNE VERS SPIENNES	7		0	15	3	0	0	0	18
Rue Commandant Lemaire			0	0	0	0	0	1	1
Rue Comte Cornet	28		0	2	1	0	0	0	3
RUE COMTE CORNET VERS NIMY	25		1	136	25	3	1	0	166
RUE COMTE CORNET VERS OBOURG	25		0	57	10	0	0	0	67
RUE COMTE CORNEZ VERS MAISIERES CENTRE	28		0	6	0	0	0	0	6
RUE COMTE CORNEZ VERS OBOURG	28		0	5	0	0	0	0	5
RUE DE BAUDOOR VERS MONS	16		3	121	8	5	0	0	137
RUE DE BAUDOOR VERS RN552	16		16	166	17	7	3	0	209
RUE DE BAUDOOR VERS ROUTE DE WALLONIE	16		1	8	1	0	0	0	10
RUE DE BOUSSOIT VERS HAVRE	78		85	26	1	0	0	0	112
RUE DE BOUSSOIT VERS HAVRE	52		43	12	2	1	0	0	58
RUE DE BOUSSOIT VERS MAURAGE	78		56	15	2	0	0	0	73
RUE DE BOUSSOIT VERS MAURAGE	52		32	6	2	0	0	0	40
RUE DE BOUSSOIT VERS MAURAGE	67		14	3	1	0	0	0	18
RUE DE BOUSSOIT VERS MONS	67		12	11	1	0	0	0	24
RUE DE CIPLY VERS CIPLY	417		6	2	0	0	0	0	8
RUE DE CIPLY VERS CIPLY	208		0	5	1	1	0	0	7
RUE DE CIPLY VERS MONS	208		0	3	1	0	0	0	4
RUE DE CIPLY VERS QUAREGNON	417		8	2	0	0	0	0	10
RUE DE DOUVRAIN VERS MONS	26		2	64	20	0	0	0	86
RUE DE DOUVRAIN VERS QUAREGNON	26		21	163	32	7	1	0	224
Rue de Frameries	550		1	53	5	0	0	0	59
Rue de Frameries			0	0	0	0	0	2	2
RUE DE FRAMERIES VERS FRAMERIES	290		38	556	55	10	3	0	662
RUE DE FRAMERIES VERS PLACE DE CUESMES	290		0	444	25	7	2	0	478



SNELHEIDSINBREUKEN (autosnelwegen inbegrepen) : PLAATS

2023

Mons

Straat	Huis nr	Km paal	0-10 km/u te snel	11-20 km/u te snel	21-30 km/u te snel	31-40 km/u te snel	>40 km/u te snel	??? km/u te snel	TOTAAL
RUE DE LA BARRIERE	34		2	1	0	1	0	0	4
Rue de la Halle			0	0	0	0	0	1	1
Rue de la Poire d'Or	11		30	7	2	0	0	0	39
RUE DE L'AUFLETTE VERS CUESMES	96		0	18	1	0	1	0	20
RUE DE L'AUFLETTE VERS JEMAPPES	96		0	15	2	3	1	0	21
RUE DE MONS VERS GHLIN CENTRE	287		0	4	2	1	0	0	7
RUE DE MONS VERS MONS	9		22	61	7	0	0	0	90
RUE DE MONS VERS RUE DE BAUDOUR	9		9	37	1	0	0	0	47
Rue de Monte en Peine	104		0	3	1	0	0	0	4
RUE DE PATURAGES VERS GIVRY	3		69	110	36	3	4	0	222
RUE DE PATURAGES VERS N6	3		74	149	44	4	2	0	273
Rue des Chartriers			0	0	0	0	0	1	1
Rue des Sandrinettes	24		20	7	2	1	2	0	32
RUE DES SANDRINETTES VERS JEMAPPES	24C		33	16	1	0	0	0	50
RUE DES SANDRINETTES VERS MONS	24C		68	20	8	0	0	0	96
Rue des Viaducs			0	0	0	0	0	1	1
RUE DES VIADUCS VERS MAISIERES	287		0	234	35	3	0	0	272
Rue du Chemin de fer	77		0	3	3	0	0	0	6
Rue du Chemin de fer	12		0	0	0	0	0	1	1
Rue du Chemin de fer			0	0	0	0	0	1	1
RUE DU CHEMIN DE FER VERS CUESMES	77		0	2	1	0	0	0	3
RUE DU CHEMIN DE FER VERS MONS	77		0	3	1	1	1	0	6
Rue du Comte	7		7	3	0	0	0	0	10
RUE DU COMTE VERS HARVENG	7		113	37	7	3	0	0	160
RUE DU COMTE VERS LE CENTRE	7		113	51	5	0	0	0	169
RUE DU MOULIN D'EN HAUT VERS QUAREGNON	142A		0	4	1	0	0	0	5
Rue Emile Vandervelde	227		6	0	0	0	0	0	6
Rue Emile Vandervelde			0	0	0	0	0	1	1



SNELHEIDSINBREUKEN (autosnelwegen inbegrepen) : PLAATS

2023

Mons

Straat	Huis nr	Km paal	0-10 km/u te snel	11-20 km/u te snel	21-30 km/u te snel	31-40 km/u te snel	>40 km/u te snel	??? km/u te snel	TOTAAL
RUE FERRER VERS CUESMES CENTRE	122		0	13	4	2	0	0	19
RUE FERRER VERS FLENU	122		0	17	2	0	1	0	20
Rue Frebutte			0	0	0	0	0	1	1
RUE GRANDE (N6)	223		0	56	6	3	0	0	65
RUE GRANDE - N6 DIRECTION MAISIERES		49.4	11	117	31	5	1	0	165
RUE GRANDE - N6 DIRECTION SAINT-DENIS		49.4	2	664	90	16	13	0	785
RUE GRANDE VERS CASTEAU	246B		0	17	5	0	0	0	22
RUE GRANDE VERS MONS	231		0	80	19	8	0	0	107
RUE GRANDE VERS MONS	219		2	38	11	2	3	0	56
RUE GRANDE VERS MONS	223		0	39	7	1	0	0	47
RUE GRANDE VERS NIMY	246B		0	53	16	2	1	0	72
RUE GRANDE VERS SOIGNIES	231		0	104	25	1	1	0	131
RUE GRANDE VERS SOIGNIES	219		0	65	9	1	0	0	75
RUE GRANDE VERS SOIGNIES	223		0	64	8	2	0	0	74
Rue Léopold II			0	0	0	0	0	1	1
RUE SALVATORE ALLENDE VERS CHAUSSEE ROI BAUDOUIIN	322		48	6	5	0	0	0	59
RUE SALVATORE ALLENDE VERS HAVRE	322		98	18	2	0	0	0	118
TOTAAL			9.975	13.869	2.844	690	345	127	27.850

Quévy

Straat	Huis nr	Km paal	0-10 km/u te snel	11-20 km/u te snel	21-30 km/u te snel	31-40 km/u te snel	>40 km/u te snel	??? km/u te snel	TOTAAL
CHAUSSEE BRUNEHULT VERS HAVAY	47/A		0	18	5	0	0	0	23
CHAUSSEE BRUNEHULT VERS N 40	47/A		1	18	1	0	0	0	20
Chaussée Brunehaut	64		0	3	1	0	0	0	4
Grand' Route(QLG)			0	0	0	0	0	1	1
GRAND' ROUTE VERS ASQUILLIES	3		81	61	18	0	0	0	160



SNELHEIDSINBREUKEN (autosnelwegen inbegrepen) : PLAATS

2023

Quévy

Straat	Huis nr	Km paal	0-10 km/u te snel	11-20 km/u te snel	21-30 km/u te snel	31-40 km/u te snel	>40 km/u te snel	??? km/u te snel	TOTAAL
GRAND' ROUTE VERS HAVAY	3		27	12	3	1	0	0	43
N40 VERS BEAUMONT		160.2	0	5	1	0	0	0	6
N40 VERS MONS		160.2	0	4	1	0	0	0	5
N546 Pâturages (Colfontaine) - Givry (Quévy)(N40)			0	0	0	0	0	1	1
N6 Richting Bergen/Maubeuge (F)		60.7	0	0	0	0	0	1	1
R5 West Binnenring		9.0	0	0	1	0	0	0	1
R5 West Buitenring		7.8	18	157	57	9	4	0	245
ROUTE DE BAVAY VERS BLAREGNIES	34		2	60	6	0	0	0	68
ROUTE DE BAVAY VERS FRAMERIES	148		5	311	59	7	0	0	382
ROUTE DE BAVAY VERS FRAMERIES	34		4	39	5	1	0	0	49
ROUTE DE BAVAY VERS FRANCE	148		32	493	80	13	2	0	620
ROUTE DE BEAUMONT VERS ERQUELINNES	87		0	22	4	3	1	0	30
ROUTE DE BEAUMONT VERS ERQUELINNES	28		5	10	1	0	0	0	16
ROUTE DE BEAUMONT VERS HARMIGNIES	28		1	5	2	0	0	0	8
ROUTE DE BEAUMONT VERS MONS	87		4	8	1	1	0	0	14
Route de Mons-Maubeuge			0	0	0	0	0	2	2
ROUTE DE MONS-MAUBEUGE VERS ASQUILLIES	30A		29	49	6	1	0	0	85
ROUTE DE MONS-MAUBEUGE VERS FRANCE	30A		14	33	7	2	1	0	57
ROUTE DE MONS-MAUBEUGE VERS MAUBEUGE	46		0	14	0	0	0	0	14
ROUTE DE MONS-MAUBEUGE VERS MONS	46		0	0	1	0	0	0	1
ROUTE MONS - MAUBEUGE VERS MAUBEUGE	46		4	6	0	1	1	0	12
ROUTE MONS - MAUBEUGE VERS MONS	46		32	74	15	1	0	0	122
RUE DE BAVAY VERS FRAMERIES	148		12	103	13	0	1	0	129
RUE DE BAVAY VERS FRANCE	148		2	91	15	4	1	0	113
RUE DE PATURAGES	3		6	10	0	0	0	0	16
RUE DE PATURAGES	86		2	9	0	0	0	0	11
RUE DE PATURAGES VERS ASQUILLIES	111		0	68	11	1	1	0	81
RUE DE PATURAGES VERS GIVRY CENTRE	111		13	25	5	1	1	0	45



SNELHEIDSINBREUKEN (autosnelwegen inbegrepen) : PLAATS

2023

Quévy

Straat	Huis nr	Km paal	0-10 km/u te snel	11-20 km/u te snel	21-30 km/u te snel	31-40 km/u te snel	>40 km/u te snel	??? km/u te snel	TOTAAL
Rue de Quévy			0	0	0	0	0	1	1
RUE DE QUEVY VERS FRAMERIES	12		1	125	35	7	1	0	169
RUE DE QUEVY VERS QUEVY	12		1	151	32	5	4	0	193
Rue des Chasses	43		0	4	0	0	0	0	4
RUE DES SARS VERS AULNOY	23/B		2	70	10	0	0	0	82
RUE DES SARS VERS FRAMERIES	23/B		9	80	18	4	0	0	111
Rue des Trieux	15		0	3	0	0	0	0	3
RUE DES TRIEUX VERS FRANCE	34 D		3	44	9	0	0	0	56
RUE DES TRIEUX VERS FRANCE	34D		2	29	8	1	0	0	40
RUE DES TRIEUX VERS FRANCE	47		1	25	5	1	0	0	32
RUE DES TRIEUX VERS FRANCE	43		0	2	2	1	0	0	5
RUE DES TRIEUX VERS GENLY	34 D		2	183	31	9	6	0	231
RUE DES TRIEUX VERS GENLY	47		7	93	14	1	3	0	118
RUE DES TRIEUX VERS GENLY	34D		4	81	10	5	1	0	101
RUE DES TRIEUX VERS GENLY	43		2	6	0	0	0	0	8
Rue Emile Wauquier	10		0	0	0	0	0	1	1
TOTAAL			328	2.604	493	80	28	7	3.540



SNELHEIDSINBREUKEN (autosnelwegen inbegrepen) : SNELHEIDSREGIME

2023

toegelaten snelheid	0-10 km/u te snel	11-20 km/u te snel	21-30 km/u te snel	31-40 km/u te snel	>40 km/u te snel	??? km/u te snel	TOTAAL
30	250	530	60	5	2	0	847
50	1.835	8.083	1.260	244	103	0	11.525
60	1.088	254	90	0	0	0	1.432
70	40	4.523	909	216	89	0	5.777
90	274	2.109	761	213	108	0	3.465
120	6.812	974	257	92	71	0	8.206
Onbekend	4	0	0	0	0	134	138
TOTAAL	10.303	16.473	3.337	770	373	134	31.390

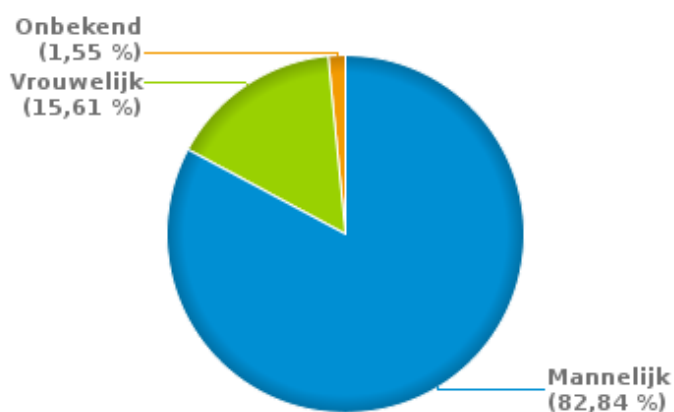


VERKEERSINBREUKEN (autosnelwegen inbegrepen) : PROFILERING 2023

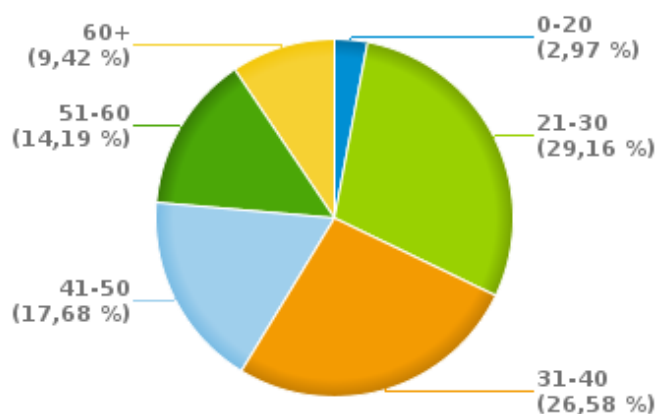
Aantal inbreuken alcohol per geslacht en per leeftijdscategorie

	Mannelijk	Vrouwelijk	Onbekend	TOTAAL
0-20	21	1	1	23
21-30	187	36	3	226
31-40	165	36	5	206
41-50	108	27	2	137
51-60	96	14	0	110
60+	65	7	1	73
TOTAAL	642	121	12	775

% Alcoholinbreuken per geslacht - 2023



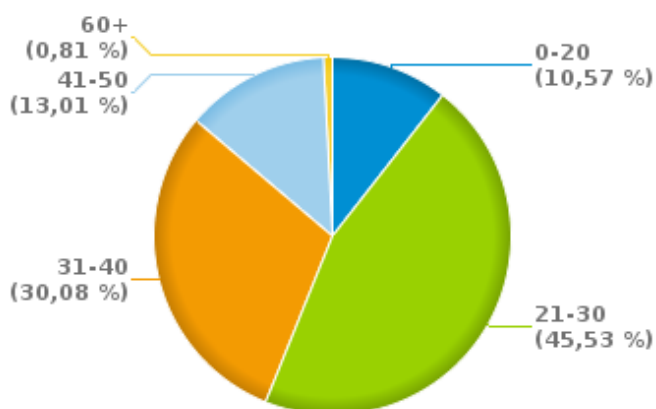
% Alcoholinbreuken per leeftijd - 2023



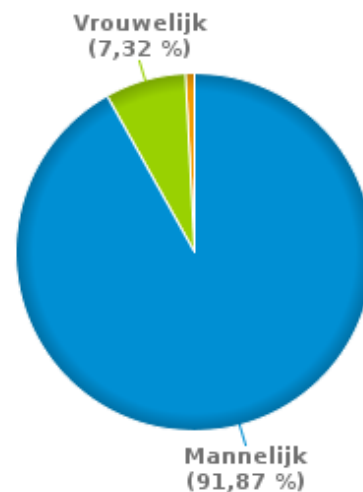
Aantal inbreuken drugs per geslacht en per leeftijdscategorie

	Mannelijk	Vrouwelijk	Onbekend	TOTAAL
0-20	12	0	1	13
21-30	52	4	0	56
31-40	32	5	0	37
41-50	16	0	0	16
60+	1	0	0	1
TOTAAL	113	9	1	123

% Drugsinbreuken per leeftijd - 2023



% Drugsinbreuken per geslacht - 2023





VERKEERSINBREUKEN

REPORT FILTERS

Begin jaar van de inbreuken	2015
Einde jaar van de inbreuken	2023
Trimester	Trim. 1;Trim. 2;Trim. 3;Trim. 4
Datum van afsluiting van de gegevensbank	30/04/24
Politiezone	PZ MONS - QUEVY (MONS)
Lokale/federale eenheid	
Op/Buiten snelweg	(autosnelwegen inbegrepen)
Vaststellende politie-eenheid	

Refresh report datum	01/07/2024 10:22:01
-----------------------------	---------------------