

**Overzicht  
Verkeersinbreuken  
(autosnelwegen inbegrepen)  
2023**

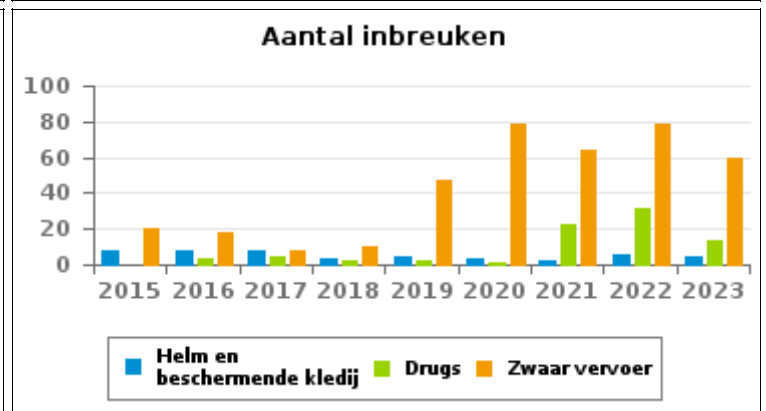
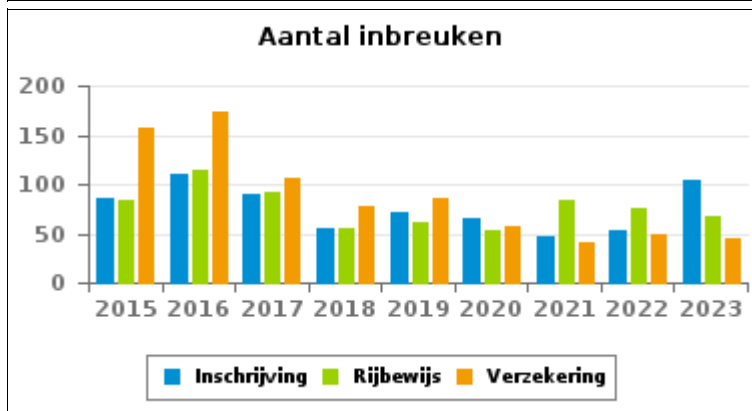
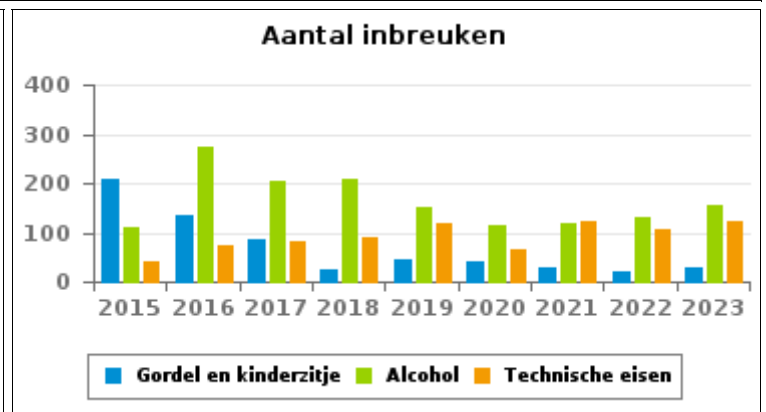
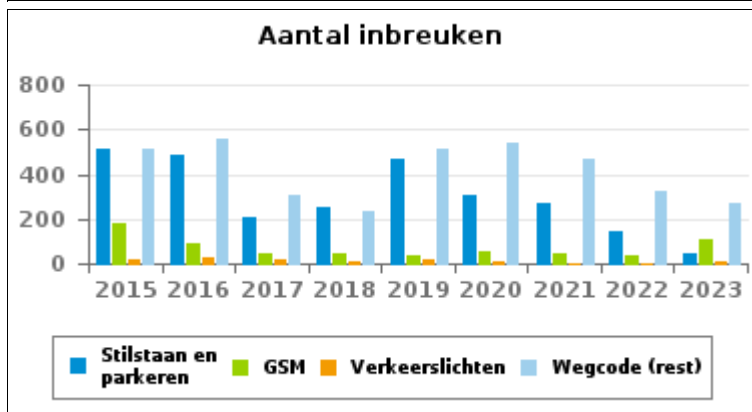
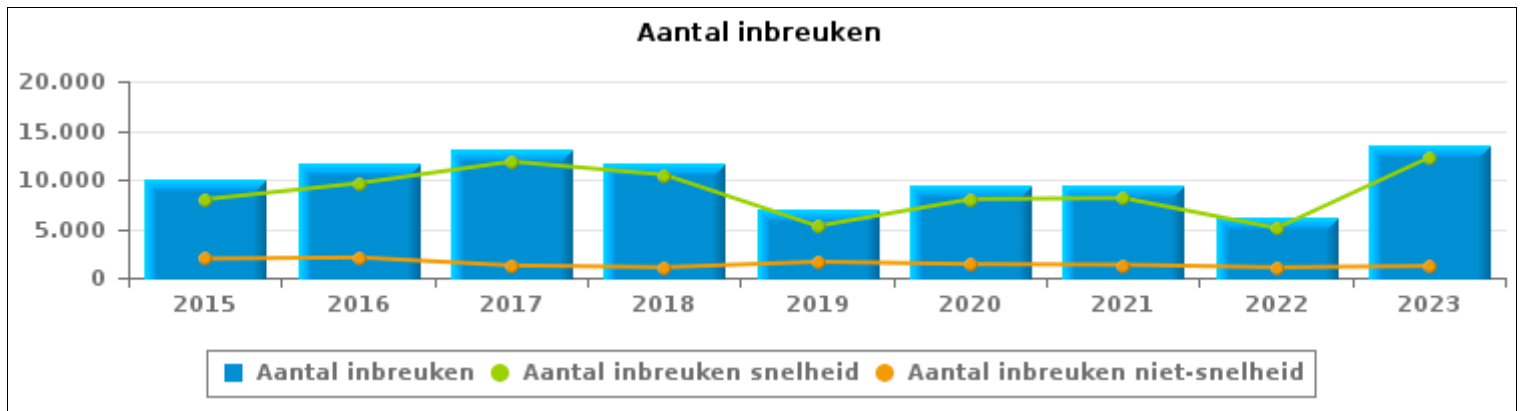
**PZ DES COLLINES (FLOBECQ)**



# VERKEERSINBREUKEN (autosnelwegen inbegrepen) : ALGEMEEN OVERZICHT

Vergelijking per jaar: 2015-2023

	2015	2016	2017	2018	2019	2020	2021	2022	2023
<b>TOTAAL AANTAL INBREUKEN</b>	<b>9.927</b>	<b>11.687</b>	<b>13.079</b>	<b>11.548</b>	<b>6.883</b>	<b>9.387</b>	<b>9.432</b>	<b>6.106</b>	<b>13.445</b>
<b>INBREUKEN PER THEMA</b>									
	2015	2016	2017	2018	2019	2020	2021	2022	2023
Snelheid	7.986	9.623	11.827	10.483	5.259	8.001	8.111	5.049	12.252
Stilstaan en parkeren	512	481	206	254	467	310	274	141	47
GSM	183	91	42	43	40	52	43	37	109
Helm en beschermende kledij	8	8	8	3	4	3	2	6	4
Gordel en kindersitje	209	135	85	24	46	41	28	22	30
Verkeerslichten	20	25	16	5	16	6	2	2	6
Wegcode (rest)	514	555	310	233	509	537	471	323	270
Alcohol	109	272	205	207	152	116	119	131	154
Drugs	0	3	5	2	2	1	23	31	13
Inschrijving	86	111	89	56	72	65	47	53	105
Rijbewijs	83	114	91	56	62	53	84	76	67
Technische eisen	39	75	80	91	120	65	121	106	124
Verzekering	158	174	107	77	85	57	41	48	45
Zwaar vervoer	20	18	8	10	47	79	64	79	59
Andere	0	2	0	4	2	1	2	2	2
Onbekend	0	0	0	0	0	0	0	0	158



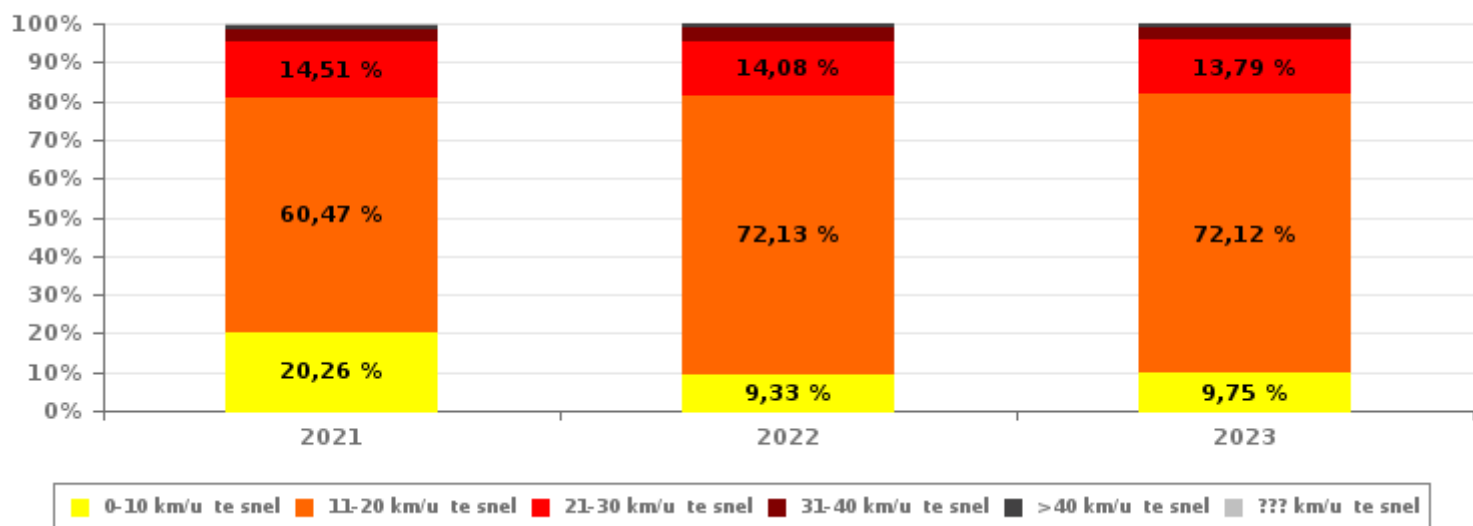


# VERKEERSINBREUKEN (autosnelwegen inbegrepen) : ALGEMEEN OVERZICHT INBREUKEN PER ZWAARTEGRAAD

Vergelijking per jaar: 2015-2023

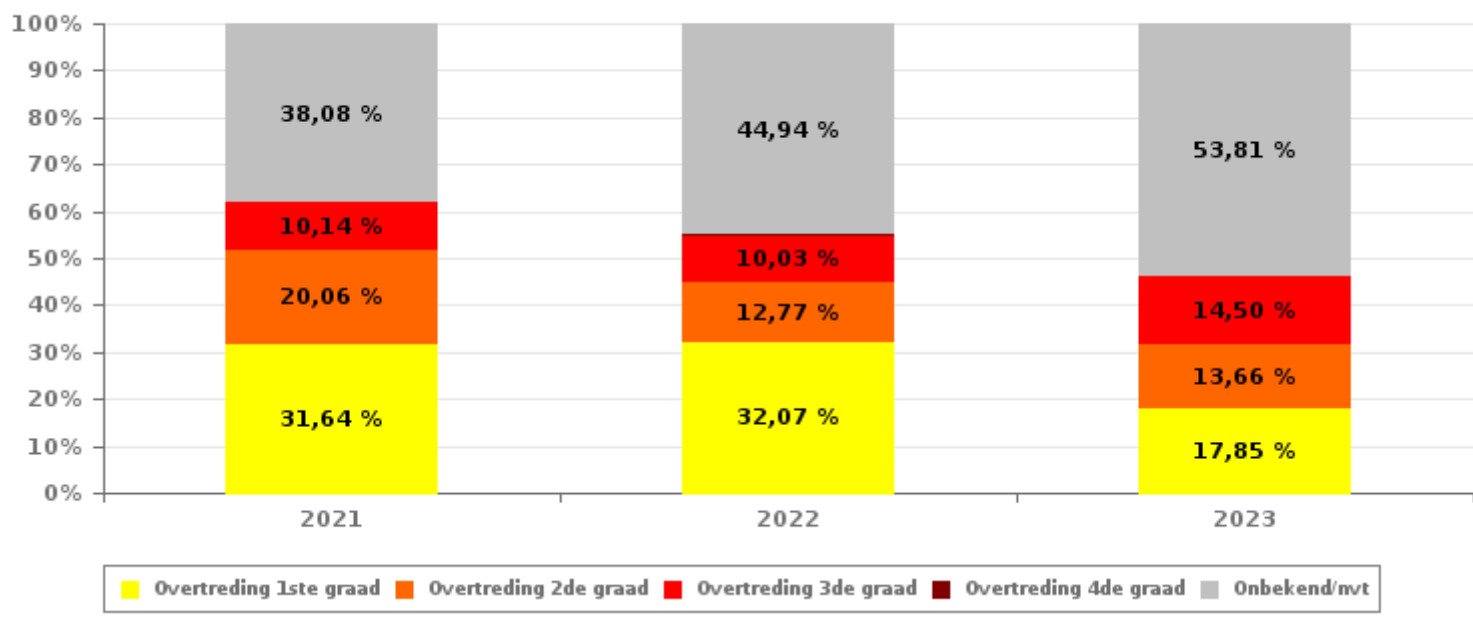
SNELHEID	2015	2016	2017	2018	2019	2020	2021	2022	2023
0-10 km/u te snel	4.933	5.647	7.746	5.450	11	76	1.643	471	1.194
11-20 km/u te snel	2.207	2.940	3.177	3.936	4.295	6.085	4.905	3.642	8.836
21-30 km/u te snel	629	738	653	791	729	1.386	1.177	711	1.690
31-40 km/u te snel	133	158	161	189	146	317	275	170	416
>40 km/u te snel	51	66	55	77	40	118	84	43	102
??? km/u te snel	33	74	35	40	38	19	27	12	14
<b>Subtotaal SNELHEID</b>	<b>7.986</b>	<b>9.623</b>	<b>11.827</b>	<b>10.483</b>	<b>5.259</b>	<b>8.001</b>	<b>8.111</b>	<b>5.049</b>	<b>12.252</b>

Aantal (snelheid) inbreuken : indeling per graad



NIET-SNELHEID	2015	2016	2017	2018	2019	2020	2021	2022	2023
1ste graad	546	690	352	173	245	407	418	339	213
2de graad	771	541	246	220	409	296	265	135	163
3de graad	216	189	165	130	364	273	134	106	173
4de graad	14	14	4	8	9	4	1	2	2
Onbekend/NVT	394	630	485	534	597	406	503	475	642
<b>Subtotaal NIET-SNELHEID</b>	<b>1.941</b>	<b>2.064</b>	<b>1.252</b>	<b>1.065</b>	<b>1.624</b>	<b>1.386</b>	<b>1.321</b>	<b>1.057</b>	<b>1.193</b>

Aantal (niet-snelheid) inbreuken : indeling per graad





## VERKEERSINBREUKEN (autosnelwegen inbegrepen) : ALGEMEEN OVERZICHT

## Vergelijking per maand voor het jaar 2023

	Jan	Feb	Maa	Apr	Mei	Jun	Jul	Aug	Sep	Okt	Nov	Dec	TOTAAL
<b>TOTAAL AANTAL INBREUKEN</b>	<b>936</b>	<b>1.175</b>	<b>1.467</b>	<b>752</b>	<b>1.578</b>	<b>997</b>	<b>1.412</b>	<b>960</b>	<b>1.070</b>	<b>860</b>	<b>1.069</b>	<b>1.169</b>	<b>13.445</b>
<b>INBREUKEN PER THEMA</b>	<b>Jan</b>	<b>Feb</b>	<b>Maa</b>	<b>Apr</b>	<b>Mei</b>	<b>Jun</b>	<b>Jul</b>	<b>Aug</b>	<b>Sep</b>	<b>Okt</b>	<b>Nov</b>	<b>Dec</b>	<b>TOTAAL</b>
Snelheid	839	1.081	1.373	645	1.482	916	1.363	913	948	722	954	1.016	12.252
Stilstaan en parkeren	15	3	1	2	2	3	3	6	4	0	2	6	47
GSM	4	1	7	8	5	14	6	8	4	29	16	7	109
Helm en beschermende kledij	0	0	0	0	0	0	2	1	1	0	0	0	4
Gordel en kinderzitje	1	3	2	1	3	3	0	1	1	2	13	0	30
Verkeerslichten	0	1	0	0	1	0	0	0	3	1	0	0	6
Wegcode (rest)	14	40	33	65	23	9	7	9	15	25	12	18	270
Alcohol	22	8	8	5	13	21	6	4	10	14	14	29	154
Drugs	1	0	1	0	1	2	0	0	1	2	3	2	13
Inschrijving	12	9	11	5	11	5	12	3	12	9	2	14	105
Rijbewijs	8	2	2	8	10	6	4	1	6	6	9	5	67
Technische eisen	9	17	17	6	15	8	5	6	9	16	1	15	124
Verzekering	3	4	5	2	3	5	4	1	7	6	1	4	45
Zwaar vervoer	8	6	7	5	9	4	0	1	7	3	7	2	59
Andere	0	0	0	0	0	1	0	0	0	0	0	1	2
Onbekend	0	0	0	0	0	0	0	6	42	25	35	50	158
<b>INBREUKEN PER ZWAARTEGRAAD</b>													
<b>SNELHEID</b>	<b>Jan</b>	<b>Feb</b>	<b>Maa</b>	<b>Apr</b>	<b>Mei</b>	<b>Jun</b>	<b>Jul</b>	<b>Aug</b>	<b>Sep</b>	<b>Okt</b>	<b>Nov</b>	<b>Dec</b>	<b>TOTAAL</b>
0-10 km/u te snel	77	106	112	57	175	101	145	126	87	64	55	89	1.194
11-20 km/u te snel	606	760	988	499	1.088	658	975	637	710	524	658	733	8.836
21-30 km/u te snel	117	179	207	69	170	122	178	116	120	92	170	150	1.690
31-40 km/u te snel	29	26	56	11	37	27	48	29	24	34	62	33	416
>40 km/u te snel	7	10	10	8	11	6	16	5	7	8	7	7	102
??? km/u te snel	3	0	0	1	1	2	1	0	0	0	2	4	14
<b>Subtotaal SNELHEID</b>	<b>839</b>	<b>1.081</b>	<b>1.373</b>	<b>645</b>	<b>1.482</b>	<b>916</b>	<b>1.363</b>	<b>913</b>	<b>948</b>	<b>722</b>	<b>954</b>	<b>1.016</b>	<b>12.252</b>
<b>NIET-SNELHEID</b>	<b>Jan</b>	<b>Feb</b>	<b>Maa</b>	<b>Apr</b>	<b>Mei</b>	<b>Jun</b>	<b>Jul</b>	<b>Aug</b>	<b>Sep</b>	<b>Okt</b>	<b>Nov</b>	<b>Dec</b>	<b>TOTAAL</b>
1ste graad	10	40	30	43	16	10	6	5	13	16	5	19	213
2de graad	16	15	15	10	16	10	15	5	12	13	18	18	163
3de graad	7	2	8	24	15	14	9	14	12	37	21	10	173
4de graad	0	0	1	1	0	0	0	0	0	0	0	0	2
Onbekend/NVT	64	37	40	29	49	47	19	23	85	72	71	106	642
<b>Subtotaal NIET-SNELHEID</b>	<b>97</b>	<b>94</b>	<b>94</b>	<b>107</b>	<b>96</b>	<b>81</b>	<b>49</b>	<b>47</b>	<b>122</b>	<b>138</b>	<b>115</b>	<b>153</b>	<b>1.193</b>



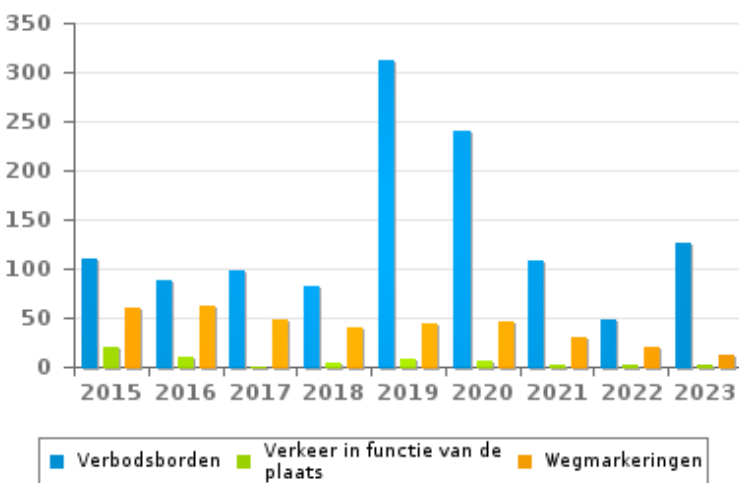
VERKEERSINBREUKEN (autosnelwegen inbegrepen) : ALGEMEEN OVERZICHT (DETAIL)

Vergelijking per jaar: 2015-2023

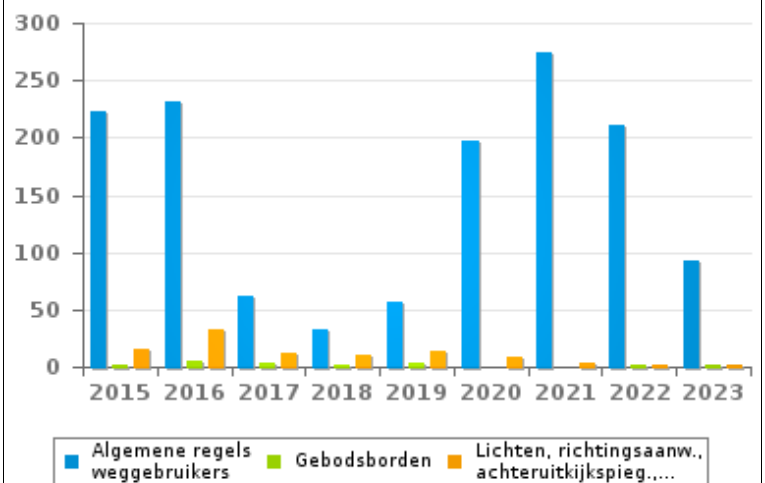
Wegcode(rest)

	2015	2016	2017	2018	2019	2020	2021	2022	2023
Algemene regels weggebruikers	222	231	61	32	57	197	275	211	93
Verbodsborden	111	88	98	82	313	240	109	49	126
Wegmarkeringen	60	62	49	41	44	46	31	21	13
Rijbewegingen	32	46	29	13	18	11	10	7	7
Voorrang	19	23	21	19	17	6	4	5	12
Lading van goederen (Wegcode)	13	12	12	7	10	11	24	12	9
Lichten, richtingsaanw., achteruitkijkspieg.,...	16	32	12	11	14	8	4	2	2
Bevelen van bevoegde personen	6	26	16	9	15	8	8	8	3
Verkeer in functie van de plaats	21	11	1	5	8	7	2	3	3
Gedrag tov bepaalde weggebruikers	7	9	5	7	4	1	3	3	0
Vervoer van personen (Wegcode)	3	6	2	3	2	2	0	1	1
Gebodsborden	1	5	3	2	4	0	0	1	1
Wegcode: andere	3	4	1	2	3	0	1	0	0
<b>TOTAAL</b>	<b>514</b>	<b>555</b>	<b>310</b>	<b>233</b>	<b>509</b>	<b>537</b>	<b>471</b>	<b>323</b>	<b>270</b>

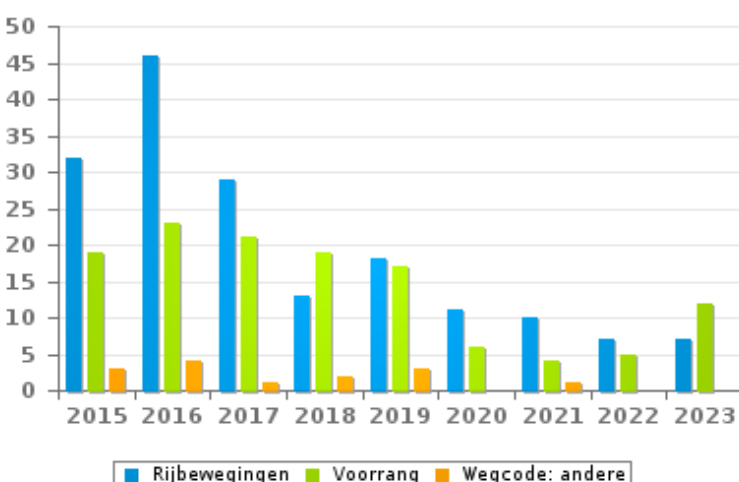
Aantal inbreuken



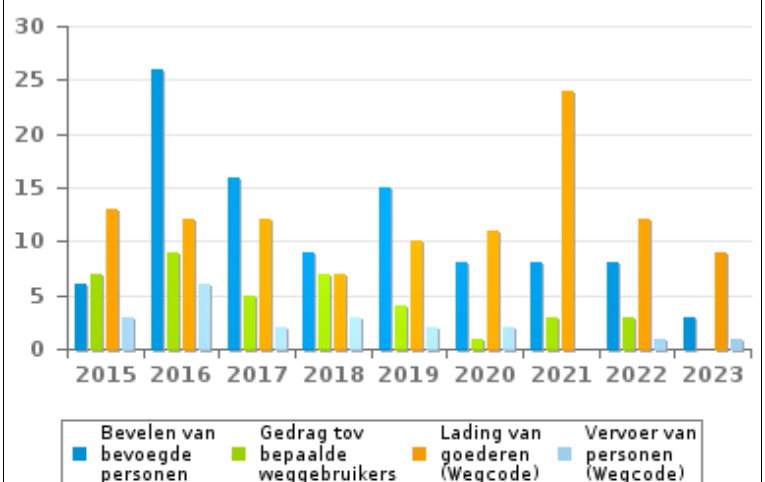
Aantal inbreuken



Aantal inbreuken



Aantal inbreuken





## VERKEERSINBREUKEN (autosnelwegen inbegrepen) : TOP 5

2023

## Alle inbreuken

Thema	Wetsartikel	Aantal inbreuken	% (*)
Snelheid	(Opgelet: de onderstaande overtreding is alleen geldig voor Waals Gewest) Art. 11.1. Binnen de bebouwde kommen is de snelheid beperkt tot 50 km per uur [...].	6.681	49,69 %
Snelheid	(Opgelet: de onderstaande overtreding is alleen geldig voor Waals Gewest) Art. 11.2.2°- b). Buiten de bebouwde kommen is de snelheid beperkt tot 90 km per uur [...] op de andere openbare wegen. De lagere snelheidsbeperkingen opgelegd door het verkeersbord C43 of voortvloeiend uitartikel 11.3. blijven van toepassing. Art. 5. De weggebruikers moeten de verkeerslichten, verkeersborden en wegmarkeringen in acht nemen wanneer deze regelmatig zijn naar de vorm, voldoende zichtbaar zijn en overeenkomstig de voorschriften van [...] [het algemeen] reglement [op de politie van het wegverkeer en van het gebruik van de openbare weg] zijn aangebracht. Art. 68.3. [...] Bord C43 [met de vermelding 50]: Vanaf het verkeersbord tot het volgend kruispunt [of verkeersbord C45], verbod te rijden met een grotere snelheid dan [50 km per uur] [...].	3.775	28,08 %
Snelheid	(Opgelet: de onderstaande overtreding is alleen geldig voor Waals Gewest) Art. 11.2.1°- b). Buiten de bebouwde kommen is de snelheid beperkt tot 120 km per uur [...] op de openbare wegen verdeeld in vier of meer rijstroken waarvan er ten minste twee bestemd zijn voor iedere rijrichting, voor zover de rijrichtingen anders dan door wegmarkeringen gescheiden zijn [...]. De lagere snelheidsbeperkingen opgelegd door het verkeersbord C43 of voortvloeiend uit artikel 11.3. blijven van toepassing. Art. 5. De weggebruikers moeten de verkeerslichten, verkeersborden en wegmarkeringen in acht nemen wanneer deze regelmatig zijn naar de vorm, voldoende zichtbaar zijn en overeenkomstig de voorschriften van [...] [het algemeen] reglement [op de politie van het wegverkeer en van het gebruik van de openbare weg] zijn aangebracht. Art. 68.3. [...] Bord C43 [met de vermelding 90]: Vanaf het verkeersbord tot het volgend kruispunt [of verkeersbord C45], verbod te rijden met een grotere snelheid dan [9	718	5,34 %
Snelheid	(Opgelet: de onderstaande overtreding is alleen geldig voor Waals Gewest) Art. 11.2.1°- b). Buiten de bebouwde kommen is de snelheid beperkt tot 120 km per uur [...] op de openbare wegen verdeeld in vier of meer rijstroken waarvan er ten minste twee bestemd zijn voor iedere rijrichting, voor zover de rijrichtingen anders dan door wegmarkeringen gescheiden zijn [...]. De lagere snelheidsbeperkingen opgelegd door het verkeersbord C43 of voortvloeiend uit artikel 11.3. blijven van toepassing. Art. 5. De weggebruikers moeten de verkeerslichten, verkeersborden en wegmarkeringen in acht nemen wanneer deze regelmatig zijn naar de vorm, voldoende zichtbaar zijn en overeenkomstig de voorschriften van [...] [Wegcode]. Art. 68.3. [...] Bord C43 [met de vermelding 70]: Vanaf het verkeersbord tot het volgend kruispunt [of verkeersbord C45], verbod te rijden met een grotere snelheid dan [70 km per uur] [...].	393	2,92 %
Snelheid	(Opgelet: de onderstaande overtreding is alleen geldig voor Waals Gewest) Art. 11.2.2°- b). Buiten de bebouwde kommen is de snelheid beperkt tot 90 km per uur [...] op de andere openbare wegen. De lagere snelheidsbeperkingen opgelegd door het verkeersbord C43 of voortvloeiend uitartikel 11.3. blijven van toepassing. Art. 5. De weggebruikers moeten de verkeerslichten, verkeersborden en wegmarkeringen in acht nemen wanneer deze regelmatig zijn naar de vorm, voldoende zichtbaar zijn en overeenkomstig de voorschriften van [...] [het algemeen] reglement [op de politie van het wegverkeer en van het gebruik van de openbare weg] zijn aangebracht. Art. 68.3. [...] Bord C43 [met de vermelding 70]: Vanaf het verkeersbord tot het volgend kruispunt [of verkeersbord C45], verbod te rijden met een grotere snelheid dan [70 km per uur] [...].	384	2,86 %



# VERKEERSINBREUKEN (autosnelwegen inbegrepen) : TOP 5

## 2023

### 4de graadsinbreuken

Thema	Wetsartikel	Aantal inbreuken	% (*)
Wegcode (rest)	De overtreding op de hierna vermelde bepalingen wordt beschouwd als overtreding van 4de graad krachtens artikel 4.3° van KB 30-09-2005 :Art. 17.2.3°. Het links inhalen van een gespan [...] of van een voertuig met meer dan twee wielen is verboden bij het naderen van de top van een helling en in bochten, wanneer de zichtbaarheid onvoldoende is, behalve indien kan ingehaald worden zonder de doorlopende witte streep te overschrijden die het voor de tegenliggers bestemde deel van de rijbaan afluïjnt.	1	0,01 %
Wegcode (rest)	De overtreding op de hierna vermelde bepalingen wordt beschouwd als overtreding van 4de graad krachtens artikel 4.5° van KB 30-09-2005 :Art. 22.2juncto. De bepalingen van artikel 21.4. en 21.6. gelden op de autowegen.Art. 21.4.3° Op autosnelwegen is het verboden: achteruit te rijden of te rijden in de tegenovergestelde rijrichting.	1	0,01 %

(\*) % ten opzichte van totaal aantal inbreuken



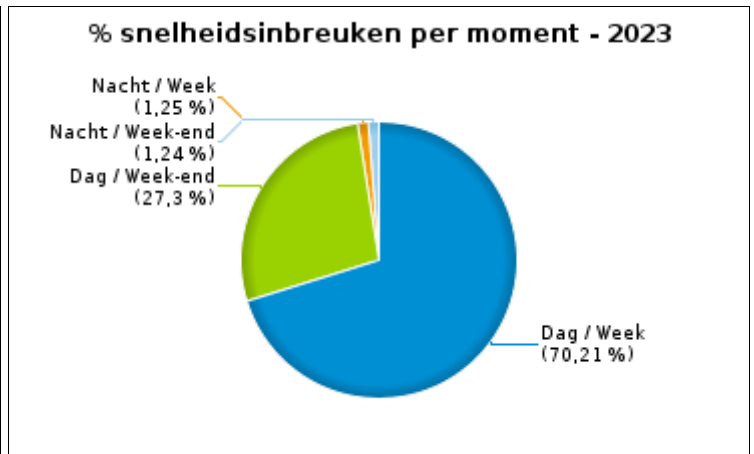
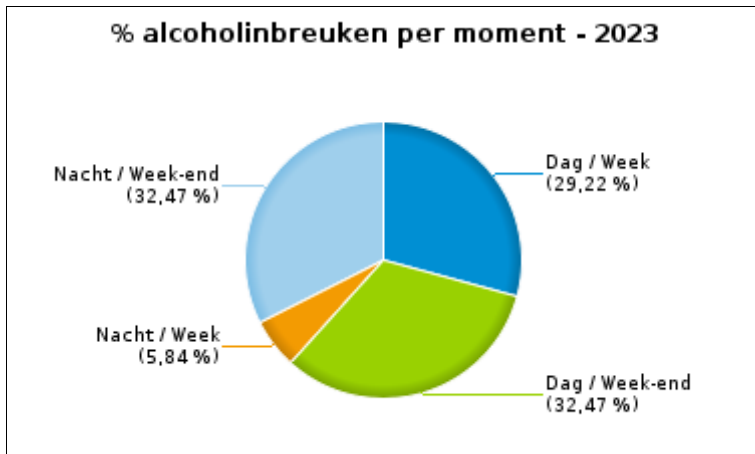
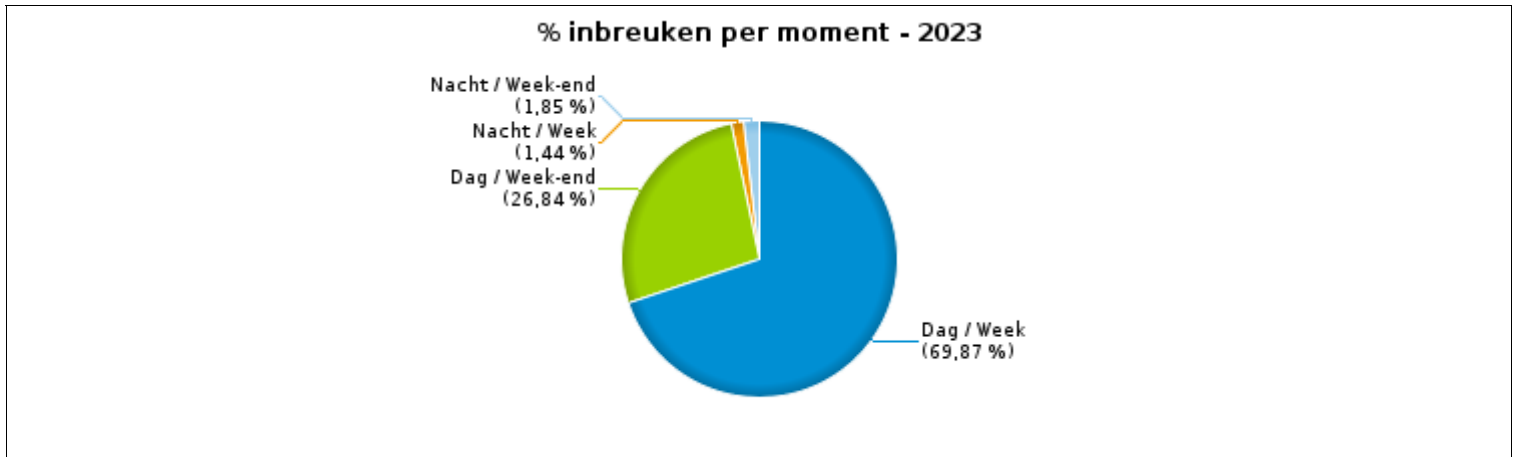
# VERKEERSINBREUKEN (autosnelwegen inbegrepen) : MOMENT

## Aantal inbreuken per moment van de week 2023

	Week			Week-end			TOTAAL
	Dag	Nacht	Subtotaal	Dag	Nacht	Subtotaal	
Snelheid	8.602	153	8.755	3.345	152	3.497	12.252
Stilstaan en parkeren	30	2	32	8	7	15	47
GSM	100	0	100	8	1	9	109
Helm en beschermende kledij	4	0	4	0	0	0	4
Gordel en kinderzitje	29	0	29	1	0	1	30
Verkeerslichten	5	0	5	1	0	1	6
Wegcode (rest)	202	7	209	54	7	61	270
Alcohol	45	9	54	50	50	100	154
Drugs	7	0	7	4	2	6	13
Inschrijving	66	2	68	29	8	37	105
Rijbewijs	48	5	53	6	8	14	67
Technische eisen	79	8	87	32	5	37	124
Verzekering	36	1	37	4	4	8	45
Zwaar vervoer	55	0	55	4	0	4	59
Andere	1	0	1	1	0	1	2
Onbekend	85	6	91	62	5	67	158
<b>TOTAAL</b>	<b>9.394</b>	<b>193</b>	<b>9.587</b>	<b>3.609</b>	<b>249</b>	<b>3.858</b>	<b>13.445</b>

Weekend: van vrijdag 22.00u tot maandag 06.00u  
Week: van maandag 06.00u tot vrijdag 22.00u

Dag: van 06.00u tot 22.00u  
Nacht: van 22.00u tot 06.00u







## SNELHEIDSINBREUKEN (autosnelwegen inbegrepen) : PLAATS

2023

## Ellezelles

Straat	Huis nr	Km paal	0-10 km/u te snel	11-20 km/u te snel	21-30 km/u te snel	31-40 km/u te snel	>40 km/u te snel	??? km/u te snel	TOTAAL
BLANC SCOURCHET VERS RUE FOURQUEPIRE	13		0	26	4	3	1	0	34
BLANC SCOURCHET VERS WODECQ	13		2	9	5	0	0	0	16
Fourquepire	18		0	9	2	0	0	0	11
FOURQUEPIRE VERS ARBRE ST PIERRE	29		0	13	3	0	0	0	16
FOURQUEPIRE VERS BLANC SCOURCHET	46		0	2	0	0	0	0	2
FOURQUEPIRE VERS ELLEZELLES CENTRE	18B		0	48	11	2	0	0	61
FOURQUEPIRE VERS ELLEZELLES CENTRE	29		1	7	0	2	0	0	10
FOURQUEPIRE VERS RUE ARBRE ST-PIERRE	18B		9	75	14	3	0	0	101
FOURQUEPIRE VERS RUE DE FRASNES	46		0	7	1	0	0	0	8
La Pierre	1		0	3	0	0	0	0	3
LA PIERRE VERS FLOBECQ	12		0	112	34	10	3	0	159
LA PIERRE VERS MAINVAULT	1B		0	141	45	9	3	0	198
Paradis	20		0	0	0	0	0	1	1
RUE DE FRASNES VERS ELLEZELLES CENTRE	43		0	3	0	0	0	0	3
RUE DE FRASNES VERS RUE ARBRE ST-PIERRE	43		2	8	2	1	0	0	13
RUE DE LESSINES VERS LESSINES	15		12	49	8	5	0	0	74
RUE DE LESSINES VERS RENAIX	15		0	34	3	0	0	0	37
Rue Docteur André	131		0	2	0	0	0	0	2
RUE DOCTEUR ANDRE VERS ELLEZELLES CENTRE	90		3	13	3	0	0	0	19
RUE DOCTEUR ANDRE VERS ELLEZELLES CENTRE	84		2	4	1	0	0	0	7
RUE DOCTEUR ANDRE VERS ELLEZELLES CENTRE	131		0	5	0	0	0	0	5
RUE DOCTEUR ANDRE VERS RN 48	90		0	19	2	2	0	0	23
RUE DOCTEUR ANDRE VERS RN 48	84		0	9	2	0	0	0	11
RUE DOCTEUR ANDRE VERS RN 48	131		1	7	1	0	0	0	9
RUE DU CORNET VERS FRASNES-LEZ-ANVAING	4		1	28	4	0	0	0	33
RUE DU CORNET VERS LESSINES	4		0	22	4	0	0	0	26
RUE GASTON MUYLLE VERS FLOBECQ	32		0	5	0	0	0	0	5
RUE GASTON MUYLLE VERS OSTICHES	32		1	8	5	0	0	0	14



## SNELHEIDSINBREUKEN (autosnelwegen inbegrepen) : PLAATS

2023

## Ellezelles

Straat	Huis nr	Km paal	0-10 km/u te snel	11-20 km/u te snel	21-30 km/u te snel	31-40 km/u te snel	>40 km/u te snel	??? km/u te snel	TOTAAL
<b>TOTAAL</b>			<b>34</b>	<b>668</b>	<b>154</b>	<b>37</b>	<b>7</b>	<b>1</b>	<b>901</b>

## Frasnes-Lez-Anvaing

Straat	Huis nr	Km paal	0-10 km/u te snel	11-20 km/u te snel	21-30 km/u te snel	31-40 km/u te snel	>40 km/u te snel	??? km/u te snel	TOTAAL
A008 VERS BRUXELLES		49.1	0	3	1	0	0	0	4
A008 VERS FRANCE		56.2	4	17	9	6	0	0	36
A8-E429 Richting Brussel		52	0	2	1	0	0	0	3
A8-E429 Richting Brussel		51.0	0	0	0	0	0	1	1
A8-E429 Richting Brussel		54.0	0	0	0	1	0	0	1
A8-E429 Richting Brussel		58.0	0	0	0	0	0	1	1
A8-E429 Richting Brussel			0	0	1	0	0	0	1
A8-E429 Richting Rijsel (F)		55.0	0	0	1	0	0	0	1
A8-E429 Richting Rijsel (F) Afrit 32		40.0	0	0	0	0	0	3	3
Chaussée Brunehault	56		2	9	7	1	0	0	19
CHAUSSEE BRUNEHULT VERS FLOBECQ	56		8	66	17	3	2	0	96
CHAUSSEE BRUNEHULT VERS MAINVAULT	56		0	42	7	2	0	0	51
CHAUSSEE DE FRASNES VERS LESSINES	8		0	59	7	0	0	0	66
CHAUSSEE DE FRASNES VERS TOURNAI	8		31	128	23	6	2	0	190
CHAUSSEE DE LA LIBERATION VERS LESSINES	36		7	85	33	8	3	0	136
CHAUSSEE DE LA LIBERATION VERS LESSINES	30		0	32	13	3	1	0	49
CHAUSSEE DE LA LIBERATION VERS TOURNAI	36		0	106	41	21	4	0	172
CHAUSSEE DE LA LIBERATION VERS TOURNAI	30		3	54	23	4	3	0	87
CHAUSSEE DE RENAIX VERS RENAIX	51		79	261	43	9	0	0	392
CHAUSSEE DE TOURNAI VERS RENAIX	56		0	21	4	1	0	0	26
CHAUSSEE DE TOURNAI VERS TOURNAI	56		4	26	1	0	1	0	32
Ch. de la Libération(HA)	30		0	8	6	0	0	0	14
CHEMIN D' ELLIGNIES VERS RESIDENCE LESAFFRE	93		1	24	3	1	0	0	29



## SNELHEIDSINBREUKEN (autosnelwegen inbegrepen) : PLAATS

2023

## Frasnes-Lez-Anvaing

Straat	Huis nr	Km paal	0-10 km/u te snel	11-20 km/u te snel	21-30 km/u te snel	31-40 km/u te snel	>40 km/u te snel	??? km/u te snel	TOTAAL
CHEMIN D' ELLIGNIES VERS RN 60	93		0	3	3	0	0	0	6
CHEMIN DU CARNOIS VERS ARC	12		0	21	2	0	0	0	23
CHEMIN DU CARNOIS VERS RN 60	12		3	12	1	0	0	0	16
GRANDRIEU VERS ELLEZELLES	28		0	30	8	2	0	0	40
GRANDRIEU VERS FRASNES-LEZ-BUISSENAL	28		0	24	5	2	1	0	32
(HACQUEGNIES) ROUTE N60 - DIRECTION LEUZE-EN-HAINA	*	48.0	1	3	1	0	0	0	5
(HACQUEGNIES) ROUTE N60 - DIRECTION RENAIX	*	48.0	0	6	3	0	0	0	9
N060 BK 48.5 VERS RENAIX		48.5	3	42	12	1	2	0	60
N 060 VERS LEUZE EN HAINAUT		48.5	2	7	1	1	0	0	11
N060 VERS LEUZE-EN-HAINAUT		48.1	2	19	9	0	0	0	30
N 060 VERS RENAIX		48.4	19	176	38	12	11	0	256
N 060 VERS RENAIX		48.5	3	53	16	6	2	0	80
N 060 VERS RENAIX		48.0	5	16	4	2	0	0	27
N060 VERS RENAIX		48.4	0	120	47	12	2	0	181
N060 VERS RENAIX		48.0	0	93	37	17	1	0	148
N060 VERS RENAIX		47.4	0	29	20	10	1	0	60
N060 VERS RENAIX		47.9	0	14	3	2	0	0	19
N60 DIRECTION LEUZE		47.9	1	3	0	0	0	0	4
N60 Richting Gent		40	84	944	114	23	8	0	1.173
N60 Richting Gent		48.4	11	45	12	7	0	0	75
N60 Richting Valenciennes (F)		40	185	816	67	15	4	0	1.087
N60 VERS RENAIX		48.0	1	7	3	0	0	0	11
RN 60 VERS LEUZE-EN-HAINAUT		44.8	22	105	22	6	0	0	155
RN 60 VERS LEUZE-EN-HAINAUT		47.9	8	17	4	2	3	0	34
RN 60 VERS RENAIX		48	21	77	14	3	1	0	116
RN 60 VERS RENAIX		44.9	2	36	15	4	0	0	57
ROUTE D' ANVAING VERS RN 60	8		4	5	1	0	0	0	10



## SNELHEIDSINBREUKEN (autosnelwegen inbegrepen) : PLAATS

2023

## Frasnes-Lez-Anvaing

Straat	Huis nr	Km paal	0-10 km/u te snel	11-20 km/u te snel	21-30 km/u te snel	31-40 km/u te snel	>40 km/u te snel	??? km/u te snel	TOTAAL
ROUTE D' ANVAING VERS RUE MARCIENNE	8		0	12	1	1	0	0	14
ROUTE DE FRASNES VERS GRANDMETZ	8		0	7	0	0	0	0	7
ROUTE DE FRASNES VERS RN 529	8		0	8	2	1	0	0	11
ROUTE DE LESSINES VERS LESSINES	31		12	50	14	0	0	0	76
ROUTE DE LESSINES VERS LESSINES	17		1	21	2	1	0	0	25
ROUTE DE LESSINES VERS TOURNAI	31		0	62	16	2	1	0	81
ROUTE DE LESSINES VERS TOURNAI	17		0	9	0	1	0	0	10
ROUTE DE MOUSTIER VERS GRANDMETZ	9		0	2	0	0	0	0	2
ROUTE DE MOUSTIER VERS RN 529	9		0	3	0	0	0	0	3
Route d' Hacquegnies(FB)			1	4	3	0	0	0	8
ROUTE D' HACQUEGNIES VERS LESSINES	25		6	31	6	3	0	0	46
ROUTE D' HACQUEGNIES VERS TOURNAI	25		0	73	8	3	1	0	85
RUE AULNOIT VERS FRASNES-LEZ-BUISSENAL	7		0	5	0	1	1	0	7
RUE AULNOIT VERS PLACE DE ST SAUVEUR	7		0	6	1	0	0	0	7
RUE BELLE EAU VERS ATH	14		16	50	7	1	0	0	74
RUE BELLE EAU VERS RN 529	14		0	6	1	0	0	0	7
RUE CHAPELLE PLANCHON VERS RENAIX	32		1	7	3	0	0	0	11
RUE CHAPELLE PLANCHON VERS RUE DU GARCEAU	32		0	11	0	0	0	0	11
RUE DEFLIERE VERS RN 60	10		0	31	7	3	1	0	42
RUE DEFLIERE VERS RN 60	3		0	18	6	0	1	0	25
RUE DEFLIERE VERS RUE CROIX OU PILE	10		0	34	7	4	0	0	45
RUE DEFLIERE VERS RUE CROIX OU PILE	3		0	10	3	0	0	0	13
RUE DE FOREST VERS ANVAING	15		0	35	7	1	1	0	44
RUE DE FOREST VERS CELLES	15		3	22	2	1	1	0	29
RUE DE LA PERSEVERANCE VERS CORDES	3		0	9	0	0	0	0	9
RUE DE LA PERSEVERANCE VERS CORDES	1		0	1	0	0	0	0	1
RUE DE LA PERSEVERANCE VERS MONTROEUL-AU-BOIS	3		2	2	0	0	0	0	4



## SNELHEIDSINBREUKEN (autosnelwegen inbegrepen) : PLAATS

2023

## Frasnes-Lez-Anvaing

Straat	Huis nr	Km paal	0-10 km/u te snel	11-20 km/u te snel	21-30 km/u te snel	31-40 km/u te snel	>40 km/u te snel	??? km/u te snel	TOTAAL
RUE DELTENRE VERS DERGNEAU	47		0	15	10	0	0	0	25
RUE DELTENRE VERS RUE TOUR NOTRE DAME	47		0	13	2	1	0	0	16
RUE DES ECOLES VERS RN 529	27		0	5	3	0	0	0	8
RUE DES ECOLES VERS THIEULAIN	27		0	3	0	0	0	0	3
Rue du Buisson	13		0	1	0	0	1	0	2
RUE DU BUISSON VERS BOUVIGNIES	13		1	9	0	2	0	0	12
RUE DU BUISSON VERS BUISSENAL	13		0	20	2	1	0	0	23
RUE DU RAMPONNEAU VERS ELLEZELLES	36		3	19	4	0	0	0	26
RUE DU RAMPONNEAU VERS PLACE DE LA LIBERTE	36		0	16	2	0	0	0	18
RUE OSCAR SOUDANT VERS CHEMIN D'ELLIGNIES	21		0	36	16	6	1	0	59
RUE OSCAR SOUDANT VERS RN 529	21		1	13	6	0	0	0	20
<b>TOTAAL</b>			<b>563</b>	<b>4.345</b>	<b>844</b>	<b>226</b>	<b>61</b>	<b>5</b>	<b>6.044</b>

## Lessen

Straat	Huis nr	Km paal	0-10 km/u te snel	11-20 km/u te snel	21-30 km/u te snel	31-40 km/u te snel	>40 km/u te snel	??? km/u te snel	TOTAAL
A8-E429 Richting Rijsel (F)			0	0	0	0	0	3	3
Boulevard Emile Schevenels	48		0	6	2	0	0	0	8
BOULEVARD EMILE SCHEVENELS VERS LESSINES	48		0	102	17	2	0	0	121
BOULEVARD EMILE SCHEVENELS VERS OLLIGNIES	48		61	175	34	5	5	0	280
Chaussée	39		1	35	4	0	0	0	40
CHAUSSEE DE GRAMMONT VERS GRAMMONT	79		0	21	8	0	0	0	29
CHAUSSEE DE GRAMMONT VERS LESSINES	79		26	33	1	0	0	0	60
Chaussée de Renaix	133		3	6	1	0	0	0	10
Chaussée de Renaix	124		3	3	0	0	0	0	6
CHAUSSEE DE RENAIX VERS FLOBECQ	124		47	91	16	4	0	0	158
CHAUSSEE DE RENAIX VERS FLOBECQ	133A		0	77	13	4	0	0	94
CHAUSSEE DE RENAIX VERS FLOBECQ	365		0	38	9	1	0	0	48



## SNELHEIDSINBREUKEN (autosnelwegen inbegrepen) : PLAATS

2023

## Lessen

Straat	Huis nr	Km paal	0-10 km/u te snel	11-20 km/u te snel	21-30 km/u te snel	31-40 km/u te snel	>40 km/u te snel	??? km/u te snel	TOTAAL
CHAUSSEE DE RENAIX VERS FLOBECQ	339		0	25	7	0	0	0	32
CHAUSSEE DE RENAIX VERS LESSINES	124		0	69	15	4	0	0	88
CHAUSSEE DE RENAIX VERS LESSINES	365		6	66	8	6	0	0	86
CHAUSSEE DE RENAIX VERS LESSINES	133A		16	56	12	0	0	0	84
CHAUSSEE DE RENAIX VERS LESSINES	339		11	37	8	0	2	0	58
CHAUSSEE GABRIELLE RICHEL VERS LESSINES	224		0	25	3	2	0	0	30
CHAUSSEE GABRIELLE RICHEL VERS OLLIGNIES	224		2	16	6	0	0	0	24
CHAUSSEE VERS GRAMMONT	28		133	418	84	27	7	0	669
CHAUSSEE VERS GRAMMONT	39		0	171	20	14	0	0	205
CHAUSSEE VERS LESSINES	28		0	479	79	27	2	0	587
CHAUSSEE VERS LESSINES	39		100	306	51	4	1	0	462
CHAUSSEE VICTOR LAMPE VERS GHISLENGHIEN	83		0	84	12	2	0	0	98
CHAUSSEE VICTOR LAMPE VERS GHISLENGHIEN	33		1	49	7	1	0	0	58
CHAUSSEE VICTOR LAMPE VERS LESSINES	83		48	40	3	1	0	0	92
CHAUSSEE VICTOR LAMPE VERS LESSINES	33		29	22	5	1	0	0	57
Chemin de Chièvres			0	0	0	0	0	1	1
Grand'Place			0	0	0	0	0	1	1
Longue Borne	8		0	2	3	0	0	0	5
LONGUE BORNE VERS DEUX-ACREN	8		0	17	4	1	0	0	22
LONGUE BORNE VERS OGY	8		0	15	7	0	0	0	22
MAZENQUE VERS CHEE VICTOR LAMPE	56		0	6	2	0	0	0	8
MAZENQUE VERS CHEMIN DE MESLIN	56		0	3	0	0	0	0	3
MAZENQUE VERS MESLIN-L'EVEQUE	56		0	4	0	0	0	0	4
Mon Passage	4		0	11	0	0	0	0	11
MON PASSAGE VERS LESSINES	4		9	39	24	2	0	0	74
MON PASSAGE VERS ZARLARDINGE	4		0	71	19	0	0	0	90
Route de Frasnes			0	0	0	0	0	1	1
Rue de la Florbecq	14		0	0	0	0	1	0	1



## SNELHEIDSINBREUKEN (autosnelwegen inbegrepen) : PLAATS

2023

## Lessen

Straat	Huis nr	Km paal	0-10 km/u te snel	11-20 km/u te snel	21-30 km/u te snel	31-40 km/u te snel	>40 km/u te snel	??? km/u te snel	TOTAAL
RUE DE LA FLORBECQ VERS ATH	14		8	54	17	4	1	0	84
RUE DE LA FLORBECQ VERS ATH	48		11	40	3	0	0	0	54
RUE DE LA FLORBECQ VERS LESSINES	48		0	93	25	4	5	0	127
RUE DE LA FLORBECQ VERS LESSINES	14		0	57	18	2	6	0	83
Rue de la Fraternité	2		0	0	0	0	0	1	1
RUE DE LA LOGE VERS BOIS-DE-LESSINES	30		0	10	2	0	0	0	12
RUE DE LA LOGE VERS LESSINES	30		1	10	5	0	0	0	16
RUE DE MESLIN L'EVEQUE VERS CHAUSSEE VICTOR LAMPE	15		2	12	1	0	0	0	15
RUE DE MESLIN L'EVEQUE VERS MESLIN-L'EVEQUE	15		0	5	3	0	0	0	8
Rue des Combattants	181		0	2	0	0	0	0	2
Rue des Combattants	210		0	1	0	0	0	0	1
RUE DES COMBATTANTS VERS BOIS-DE-LESSINES	210		5	99	20	4	0	0	128
RUE DES COMBATTANTS VERS BOIS-DE-LESSINES	181		0	27	4	2	0	0	33
RUE DES COMBATTANTS VERS OLLIGNIES	210		0	118	15	10	0	0	143
RUE DES COMBATTANTS VERS OLLIGNIES	181		2	10	0	0	0	0	12
RUE D'HORLEBAIX VERS BASSILY	82		0	3	0	0	0	0	3
RUE DU BOIS VERS BASSILY	56		0	5	0	0	0	0	5
RUE DU BOIS VERS BOIS-DE-LESSINES	56		0	5	2	0	0	0	7
RUE DU BOIS VERS BOIS-DE-LESSINES	103		0	1	0	0	0	0	1
RUE DU PONT VERS BOIS-DE-LESSINES	30		0	42	5	0	0	0	47
RUE DU PONT VERS DEUX-ACREN	30		11	54	7	0	0	0	72
RUE GLACENEE VERS BOIS-DE-LESSINES	37		0	9	0	0	0	0	9
RUE GLACENEE VERS DEUX-ACREN	37		0	5	0	0	0	0	5
<b>TOTAAL</b>			<b>536</b>	<b>3.280</b>	<b>611</b>	<b>134</b>	<b>30</b>	<b>7</b>	<b>4.598</b>

## Vloesberg



## SNELHEIDSINBREUKEN (autosnelwegen inbegrepen) : PLAATS

2023

## Vloesberg

Straat	Huis nr	Km paal	0-10 km/u te snel	11-20 km/u te snel	21-30 km/u te snel	31-40 km/u te snel	>40 km/u te snel	??? km/u te snel	TOTAAL
BRIQUE VERS POTTEREE	7A		1	10	2	1	0	0	14
BRIQUE VERS RN57	7A		0	16	4	1	0	0	21
D'Hoppe	BK		1	3	0	0	0	0	4
Frères Gabreaustraart	14		0	4	1	0	0	0	5
Lieutenant Cottonstraat	20		0	10	2	0	0	0	12
Lumen	13		3	4	0	0	0	0	7
Lumen	38		0	3	0	0	0	0	3
N48 Richting Tournai		5.8	1	4	0	0	0	0	5
N48 Richting Tournai		5.5	0	0	0	0	0	1	1
PLANCHE VERS FLOBECQ CENTRE	71		0	22	9	2	1	0	34
PLANCHE VERS RN 48	71		1	9	0	0	0	0	10
RN 48 VERS BRAKEL		5.5	3	17	4	1	0	0	25
RN 48 VERS RENAIX		5.8	23	41	16	4	0	0	84
RUE LIEUTENANT COTTON VERS LESSINES	20		0	268	35	9	3	0	315
RUE LIEUTENANT COTTON VERS RENAIX	20		28	132	8	1	0	0	169
<b>TOTAAL</b>			<b>61</b>	<b>543</b>	<b>81</b>	<b>19</b>	<b>4</b>	<b>1</b>	<b>709</b>





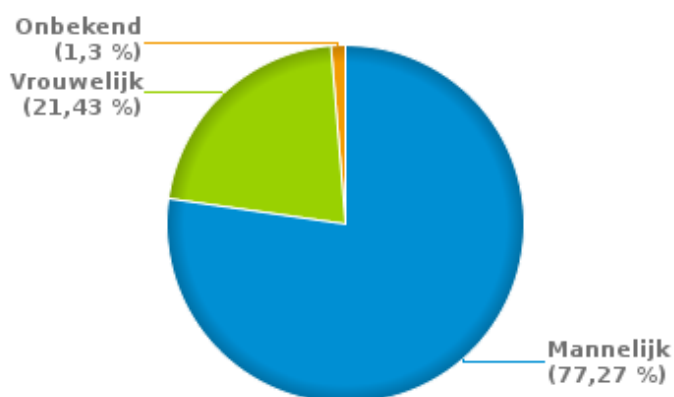
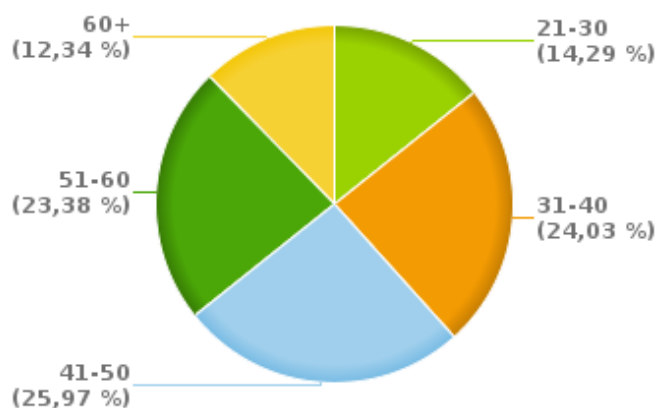
## SNELHEIDSINBREUKEN (autosnelwegen inbegrepen) : SNELHEIDSREGIME

2023

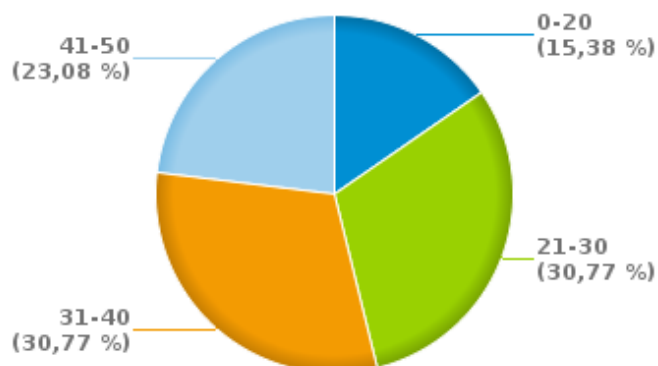
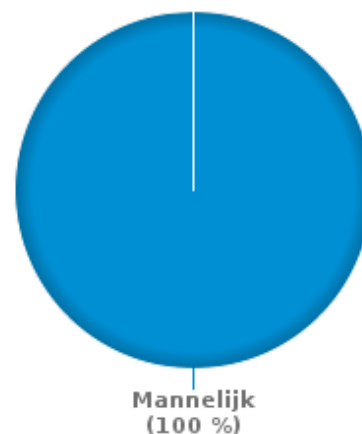
toegelaten snelheid	0-10 km/u te snel	11-20 km/u te snel	21-30 km/u te snel	31-40 km/u te snel	>40 km/u te snel	??? km/u te snel	TOTAAL
50	1.042	7.810	1.414	338	79	0	10.683
60	8	4	0	0	0	0	12
70	67	546	154	42	4	0	813
90	77	471	117	34	19	0	718
120	0	5	4	1	0	0	10
Onbekend	0	0	1	1	0	14	16
<b>TOTAAL</b>	<b>1.194</b>	<b>8.836</b>	<b>1.690</b>	<b>416</b>	<b>102</b>	<b>14</b>	<b>12.252</b>

**VERKEERSINBREUKEN (autosnelwegen inbegrepen) : PROFILERING  
2023****Aantal inbreuken alcohol per geslacht en per leeftijdscategorie**

	Mannelijk	Vrouwelijk	Onbekend	TOTAAL
21-30	17	5	0	22
31-40	27	10	0	37
41-50	32	7	1	40
51-60	29	7	0	36
60+	14	4	1	19
<b>TOTAAL</b>	<b>119</b>	<b>33</b>	<b>2</b>	<b>154</b>

**% Alcoholinbreuken per geslacht - 2023****% Alcoholinbreuken per leeftijd - 2023****Aantal inbreuken drugs per geslacht en per leeftijdscategorie**

	Mannelijk	TOTAAL
0-20	2	2
21-30	4	4
31-40	4	4
41-50	3	3
<b>TOTAAL</b>	<b>13</b>	<b>13</b>

**% Drugsinbreuken per leeftijd - 2023****% Drugsinbreuken per geslacht - 2023**



## VERKEERSINBREUKEN

### REPORT FILTERS

<b>Begin jaar van de inbreuken</b>	2015
<b>Einde jaar van de inbreuken</b>	2023
<b>Trimester</b>	Trim. 1;Trim. 2;Trim. 3;Trim. 4
<b>Datum van afsluiting van de gegevensbank</b>	30/04/24
<b>Politiezone</b>	PZ DES COLLINES (FLOBECQ)
<b>Lokale/federale eenheid</b>	
<b>Op/Buiten snelweg</b>	(autosnelwegen inbegrepen)
<b>Vaststellende politie-eenheid</b>	

<b>Refresh report datum</b>	01/07/2024 10:22:01
-----------------------------	---------------------