

**Overzicht  
Verkeersinbreuken  
(autosnelwegen inbegrepen)  
2023**

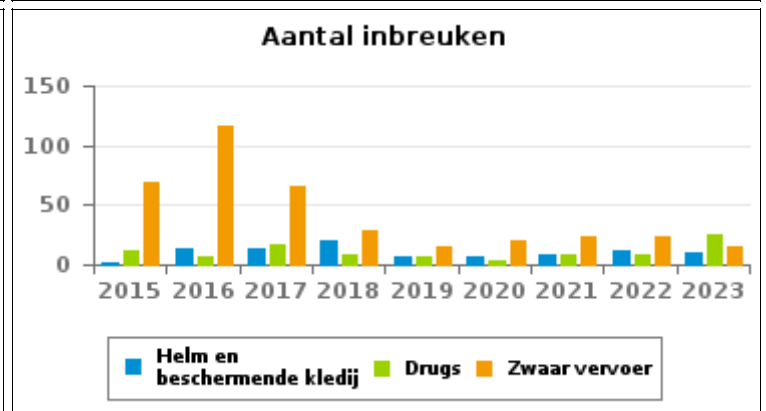
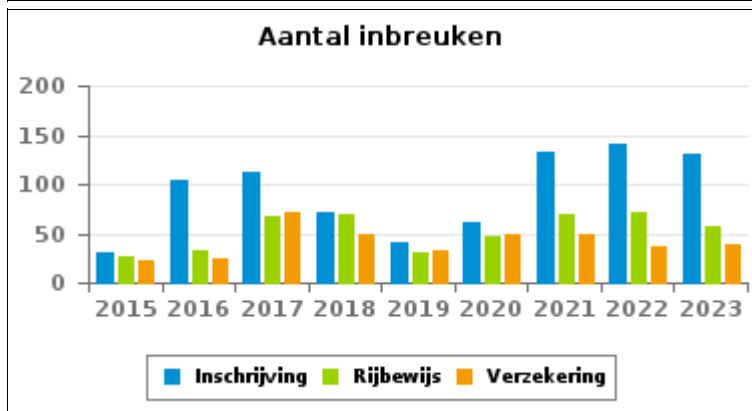
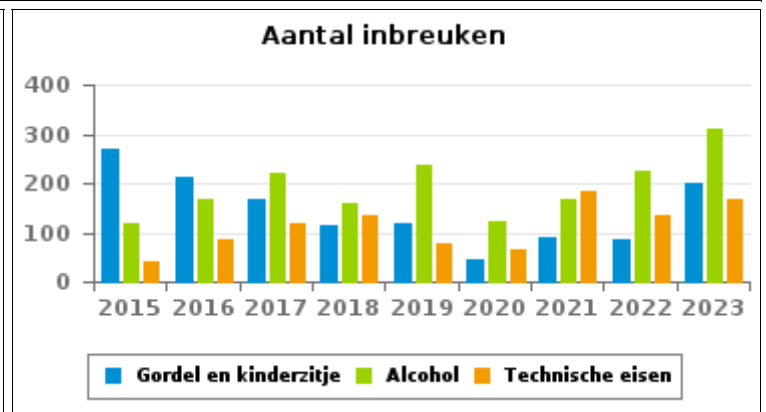
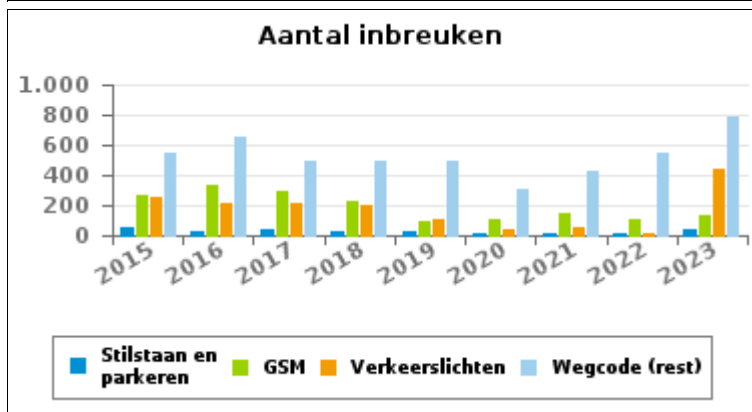
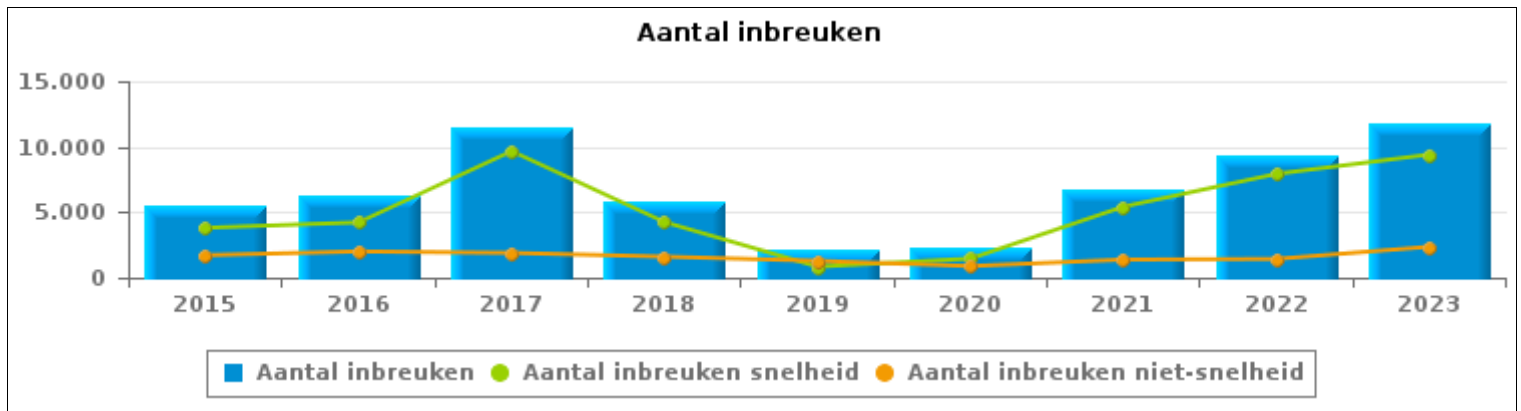
**PZ VILLE DE ATH (ATH)**



# VERKEERSINBREUKEN (autosnelwegen inbegrepen) : ALGEMEEN OVERZICHT

## Vergelijking per jaar: 2015-2023

	2015	2016	2017	2018	2019	2020	2021	2022	2023
<b>TOTAAL AANTAL INBREUKEN</b>	<b>5.524</b>	<b>6.225</b>	<b>11.556</b>	<b>5.846</b>	<b>2.123</b>	<b>2.340</b>	<b>6.804</b>	<b>9.356</b>	<b>11.759</b>
<b>INBREUKEN PER THEMA</b>									
	2015	2016	2017	2018	2019	2020	2021	2022	2023
Snelheid	3.808	4.223	9.664	4.242	839	1.456	5.423	7.925	9.400
Stilstaan en parkeren	49	22	43	26	22	16	18	14	39
GSM	272	337	295	232	98	104	152	101	128
Helm en beschermende kledij	2	13	14	21	6	6	8	11	10
Gordel en kindersitje	268	213	166	116	117	45	89	86	200
Verkeerslichten	259	219	211	196	112	42	56	20	444
Wegcode (rest)	548	658	491	488	488	301	425	550	784
Alcohol	119	167	219	161	236	122	166	225	311
Drugs	11	6	17	9	6	4	9	9	26
Inschrijving	31	105	112	71	40	61	132	140	131
Rijbewijs	27	33	67	69	30	46	69	72	58
Technische eisen	39	86	118	134	79	65	183	136	169
Verzekering	22	25	72	50	33	49	49	37	38
Zwaar vervoer	69	116	66	29	16	20	23	23	15
Andere	0	2	1	2	1	3	1	7	3
Onbekend	0	0	0	0	0	0	1	0	3



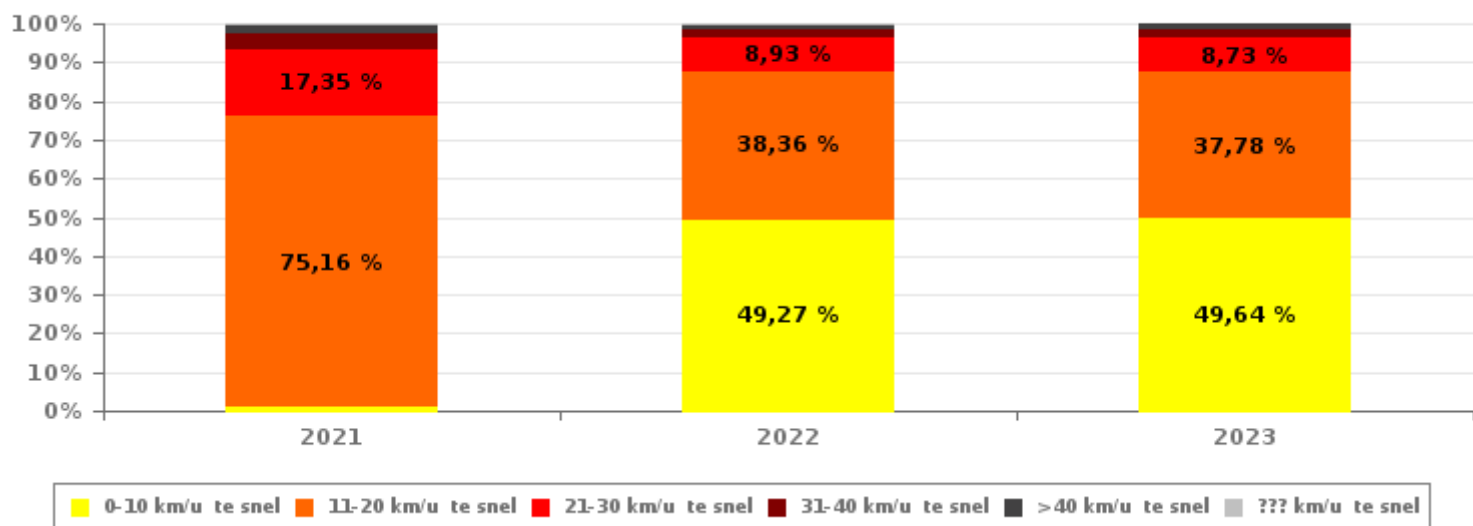


# VERKEERSINBREUKEN (autosnelwegen inbegrepen) : ALGEMEEN OVERZICHT INBREUKEN PER ZWAARTEGRAAD

Vergelijking per jaar: 2015-2023

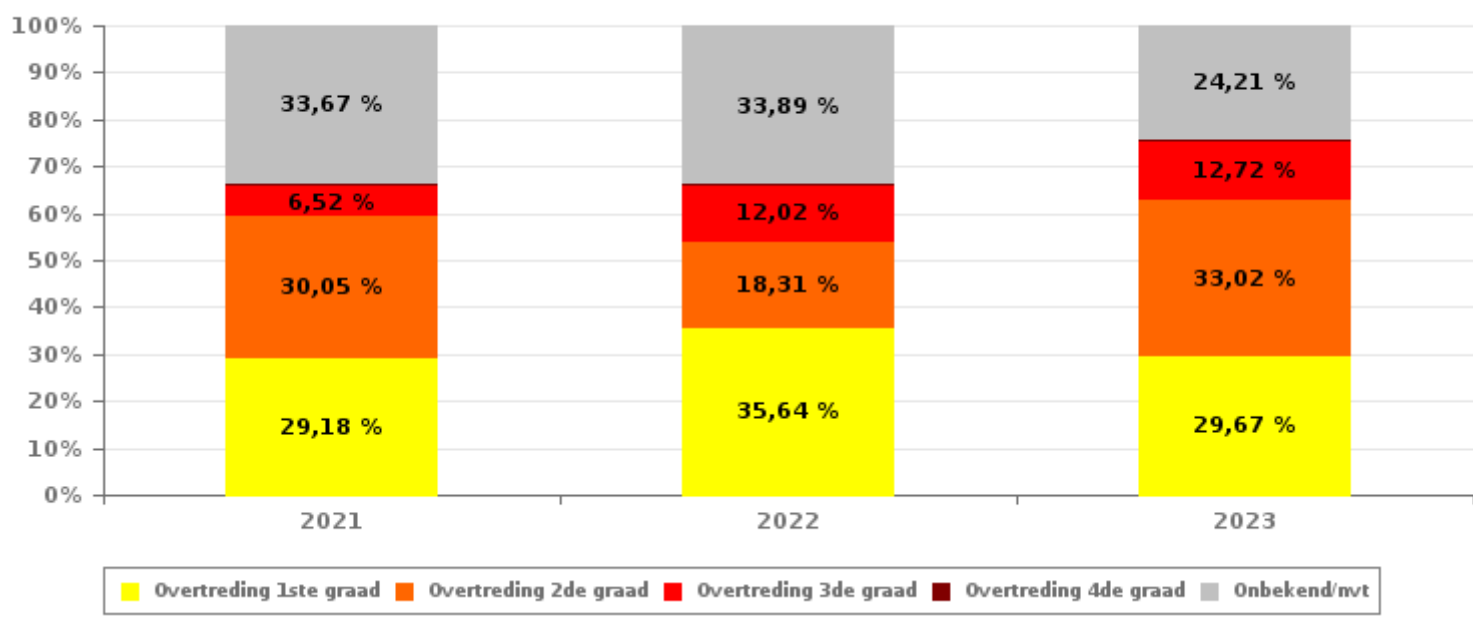
SNELHEID	2015	2016	2017	2018	2019	2020	2021	2022	2023
0-10 km/u te snel	2.649	2.545	6.325	1.595	202	509	51	3.905	4.666
11-20 km/u te snel	897	1.297	2.550	1.902	477	639	4.076	3.040	3.551
21-30 km/u te snel	221	330	606	557	90	196	941	708	821
31-40 km/u te snel	20	30	133	110	29	56	224	148	216
>40 km/u te snel	8	6	36	55	17	30	96	102	126
??? km/u te snel	13	15	14	23	24	26	35	22	20
<b>Subtotaal SNELHEID</b>	<b>3.808</b>	<b>4.223</b>	<b>9.664</b>	<b>4.242</b>	<b>839</b>	<b>1.456</b>	<b>5.423</b>	<b>7.925</b>	<b>9.400</b>

Aantal (snelheid) inbreuken : indeling per graad



NIET-SNELHEID	2015	2016	2017	2018	2019	2020	2021	2022	2023
1ste graad	404	606	477	457	444	205	403	510	700
2de graad	883	866	714	597	375	285	415	262	779
3de graad	149	138	149	104	64	80	90	172	300
4de graad	0	1	10	6	3	6	8	2	9
Onbekend/NVT	280	391	542	440	398	308	465	485	571
<b>Subtotaal NIET-SNELHEID</b>	<b>1.716</b>	<b>2.002</b>	<b>1.892</b>	<b>1.604</b>	<b>1.284</b>	<b>884</b>	<b>1.381</b>	<b>1.431</b>	<b>2.359</b>

Aantal (niet-snelheid) inbreuken : indeling per graad





## VERKEERSINBREUKEN (autosnelwegen inbegrepen) : ALGEMEEN OVERZICHT

## Vergelijking per maand voor het jaar 2023

	Jan	Feb	Maa	Apr	Mei	Jun	Jul	Aug	Sep	Okt	Nov	Dec	TOTAAL
<b>TOTAAL AANTAL INBREUKEN</b>	<b>1.449</b>	<b>1.178</b>	<b>594</b>	<b>831</b>	<b>1.157</b>	<b>943</b>	<b>873</b>	<b>1.002</b>	<b>1.152</b>	<b>765</b>	<b>1.340</b>	<b>475</b>	<b>11.759</b>
<b>INBREUKEN PER THEMA</b>	<b>Jan</b>	<b>Feb</b>	<b>Maa</b>	<b>Apr</b>	<b>Mei</b>	<b>Jun</b>	<b>Jul</b>	<b>Aug</b>	<b>Sep</b>	<b>Okt</b>	<b>Nov</b>	<b>Dec</b>	<b>TOTAAL</b>
Snelheid	1.163	1.000	405	619	907	715	761	866	935	558	1.116	355	9.400
Stilstaan en parkeren	4	1	2	2	0	2	1	1	7	2	15	2	39
GSM	3	3	11	13	10	16	17	9	15	17	4	10	128
Helm en beschermende kledij	1	0	1	1	1	5	0	0	0	1	0	0	10
Gordel en kinderzitje	13	14	12	24	16	46	10	8	28	10	12	7	200
Verkeerslichten	144	3	66	40	66	52	2	1	63	1	2	4	444
Wegcode (rest)	35	86	57	62	81	54	36	51	62	108	95	57	784
Alcohol	43	27	11	29	34	23	19	35	15	31	30	14	311
Drugs	2	3	4	3	1	2	3	1	1	2	2	2	26
Inschrijving	11	12	7	12	17	13	7	13	10	14	13	2	131
Rijbewijs	4	5	4	11	3	8	3	4	3	3	8	2	58
Technische eisen	21	19	9	12	13	5	12	7	10	14	33	14	169
Verzekering	5	0	4	3	7	2	2	3	2	4	3	3	38
Zwaar vervoer	0	5	1	0	1	0	0	0	0	0	5	3	15
Andere	0	0	0	0	0	0	0	0	1	0	2	0	3
Onbekend	0	0	0	0	0	0	0	3	0	0	0	0	3
<b>INBREUKEN PER ZWAARTEGRAAD</b>													
<b>SNELHEID</b>	<b>Jan</b>	<b>Feb</b>	<b>Maa</b>	<b>Apr</b>	<b>Mei</b>	<b>Jun</b>	<b>Jul</b>	<b>Aug</b>	<b>Sep</b>	<b>Okt</b>	<b>Nov</b>	<b>Dec</b>	<b>TOTAAL</b>
0-10 km/u te snel	366	346	190	239	440	412	454	502	588	267	705	157	4.666
11-20 km/u te snel	585	494	168	280	344	214	242	283	252	219	328	142	3.551
21-30 km/u te snel	153	114	33	76	85	49	40	54	60	50	67	40	821
31-40 km/u te snel	34	36	8	14	23	16	16	17	19	17	12	4	216
>40 km/u te snel	25	6	4	10	13	16	9	9	13	5	4	12	126
??? km/u te snel	0	4	2	0	2	8	0	1	3	0	0	0	20
<b>Subtotaal SNELHEID</b>	<b>1.163</b>	<b>1.000</b>	<b>405</b>	<b>619</b>	<b>907</b>	<b>715</b>	<b>761</b>	<b>866</b>	<b>935</b>	<b>558</b>	<b>1.116</b>	<b>355</b>	<b>9.400</b>
<b>NIET-SNELHEID</b>	<b>Jan</b>	<b>Feb</b>	<b>Maa</b>	<b>Apr</b>	<b>Mei</b>	<b>Jun</b>	<b>Jul</b>	<b>Aug</b>	<b>Sep</b>	<b>Okt</b>	<b>Nov</b>	<b>Dec</b>	<b>TOTAAL</b>
1ste graad	44	88	38	49	68	46	24	29	56	98	115	45	700
2de graad	143	21	73	76	98	110	28	26	98	39	41	26	779
3de graad	30	10	46	31	26	32	21	26	33	20	10	15	300
4de graad	0	2	0	1	0	0	2	0	0	0	0	4	9
Onbekend/NVT	69	57	32	55	58	40	37	55	30	50	58	30	571
<b>Subtotaal NIET-SNELHEID</b>	<b>286</b>	<b>178</b>	<b>189</b>	<b>212</b>	<b>250</b>	<b>228</b>	<b>112</b>	<b>136</b>	<b>217</b>	<b>207</b>	<b>224</b>	<b>120</b>	<b>2.359</b>



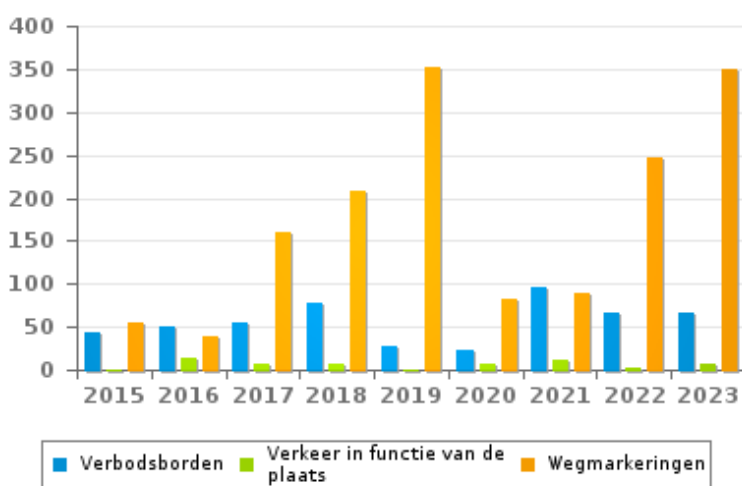
VERKEERSINBREUKEN (autosnelwegen inbegrepen) : ALGEMEEN OVERZICHT (DETAIL)

Vergelijking per jaar: 2015-2023

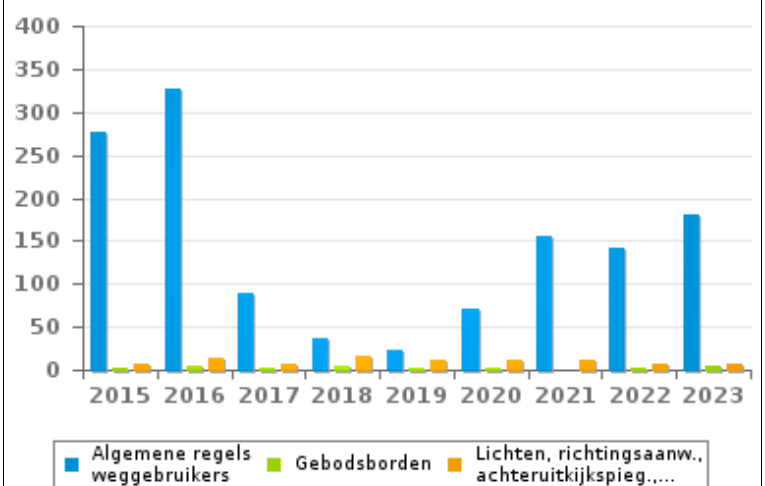
Wegcode(rest)

	2015	2016	2017	2018	2019	2020	2021	2022	2023
Wegmarkeringen	56	38	159	207	353	83	89	246	349
Algemene regels weggebruikers	276	327	90	37	22	71	155	141	181
Voorrang	79	127	82	70	30	44	13	19	61
Verbodsborden	44	50	54	77	28	24	97	66	66
Rijbewegingen	30	29	35	42	32	34	16	25	47
Lading van goederen (Wegcode)	41	30	10	11	1	8	18	18	16
Lichten, richtingsaanw., achteruitkijkspieg.,...	7	13	8	15	11	11	11	7	8
Bevelen van bevoegde personen	1	6	11	11	3	8	4	10	31
Verkeer in functie van de plaats	1	14	7	6	1	6	12	3	7
Gedrag tov bepaalde weggebruikers	4	9	18	5	1	4	5	4	4
Vervoer van personen (Wegcode)	7	7	11	1	1	1	2	8	3
Wegcode: andere	0	3	3	2	2	5	3	1	7
Gebodsborden	2	5	3	4	3	2	0	2	4
<b>TOTAAL</b>	<b>548</b>	<b>658</b>	<b>491</b>	<b>488</b>	<b>488</b>	<b>301</b>	<b>425</b>	<b>550</b>	<b>784</b>

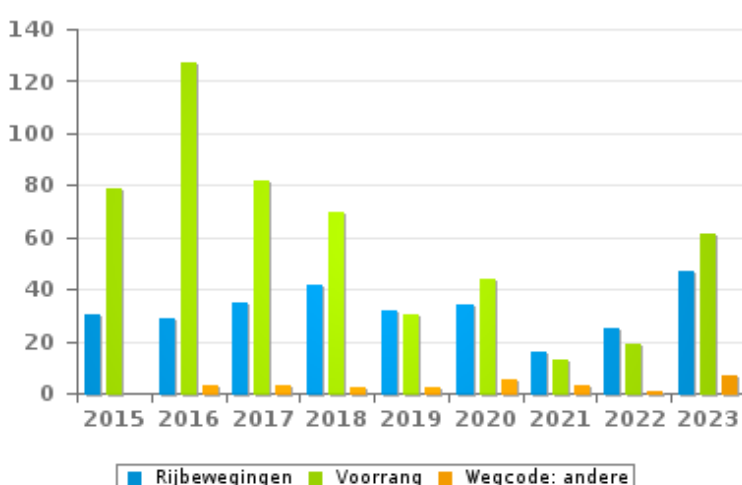
Aantal inbreuken



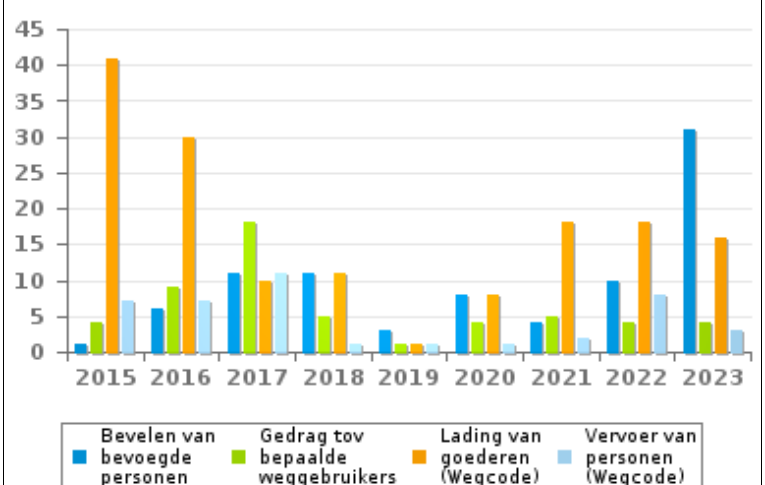
Aantal inbreuken



Aantal inbreuken



Aantal inbreuken



**VERKEERSINBREUKEN (autosnelwegen inbegrepen) : TOP 5****2023****Alle inbreuken**

Thema	Wetsartikel	Aantal inbreuken	% (*)
Snelheid	(Opgelet: de onderstaande overtreding is alleen geldig voor Waals Gewest) Snelheidsbeperking / andere openbare wegen (buiten bebouwde kom) / voertuigen en slepen > 7,5 ton. Art. 11.3.2°. De snelheid van de voertuigen is volgens de aard van het voertuig, beperkt tot 60 km per uur voor andere voertuigen en slepen met luchtbanden en met een maximale toegelaten massa van meer dan 7,5 ton, behalve op de onder 11.2.1° en 11.2.2°a) [van KB 01-12-1975] bedoelde wegen.	3.247	27,61 %
Snelheid	(Opgelet: de onderstaande overtreding is alleen geldig voor Waals Gewest) Art. 11.1. Binnen de bebouwde kommen is de snelheid beperkt tot 50 km per uur [...].	2.845	24,19 %
Snelheid	(Opgelet: de onderstaande overtreding is alleen geldig voor Waals Gewest) Art. 11.2.2°- b). Buiten de bebouwde kommen is de snelheid beperkt tot 90 km per uur [...] op de andere openbare wegen. De lagere snelheidsbeperkingen opgelegd door het verkeersbord C43 of voortvloeiend uitartikel 11.3. blijven van toepassing. Art. 5. De weggebruikers moeten de verkeerslichten, verkeersborden en wegmarkeringen in acht nemen wanneer deze regelmatig zijn naar de vorm, voldoende zichtbaar zijn en overeenkomstig de voorschriften van [...] [het algemeen] reglement [op de politie van het wegverkeer en van het gebruik van de openbare weg] zijn aangebracht. Art. 68.3. [...] Bord C43 [met de vermelding 70]: Vanaf het verkeersbord tot het volgend kruispunt [of verkeersbord C45], verbod te rijden met een grotere snelheid dan [70 km per uur] [...].	2.646	22,50 %
Verkeerslichten	Art. 5. De weggebruikers moeten de verkeerslichten, verkeersborden en wegmarkeringen in acht nemen wanneer deze regelmatig zijn naar de vorm, voldoende zichtbaar zijn en overeenkomstig de voorschriften van [...] [het algemeen] reglement [op de politie van het wegverkeer en van het gebruik van de openbare weg] zijn aangebracht. Art. 61.1.2°. De driekleurige verkeerslichten zijn cirkelvormig en hebben de volgende betekenis: vast oranjegeel licht betekent dat het verboden is de stopstreep of, zo er geen stopstreep is, het verkeerslicht zelf, voorbij te rijden, tenzij de bestuurder bij het aangaan van dat licht, zo dicht genaderd is, dat hij niet meer op voldoende veilige wijze kan stoppen; zo dit licht bij een kruispunt geplaatst is, mag de bestuurder, die de stopstreep of het licht in dergelijke omstandigheden voorbijgereden is, het kruispunt evenwel slechts oversteken op voorwaarde de andere weggebruikers niet in gevaar te brengen.	369	3,14 %
Wegcode (rest)	Art. 77.5. In een parkeerstrook mogen witte markeringen de plaatsen afbakenen waar de voertuigen moeten staan [...].	329	2,80 %



## VERKEERSINBREUKEN (autosnelwegen inbegrepen) : TOP 5

2023

**4de graadsinbreuken**

Thema	Wetsartikel	Aantal inbreuken	% (*)
Wegcode (rest)	De overtreding op de hierna vermelde bepalingen wordt beschouwd als overtreding van 4de graad krachtens artikel 4.4° van KB 30-09-2005 : Art. 20.3.2°. Het is verboden zich op een overweg te begeven wanneer de rode knipperlichten branden.	3	0,03 %
Wegcode (rest)	De overtreding op de hierna vermelde bepalingen wordt beschouwd als overtreding van 4de graad krachtens artikel 4.4° van KB 30-09-2005 : Art. 20.3.1°. Het is verboden zich op een overweg te begeven wanneer de slagbomen in beweging of gesloten zijn.	2	0,02 %
Wegcode (rest)	De overtreding op de hierna vermelde bepalingen wordt beschouwd als overtreding van 4de graad krachtens artikel 4.7° van KB 30-09-2005 :Art. 50. Behoudens speciale toelating van de wettelijke gemachtigde overheid zijn verboden op de openbare weg, alle snelheids- en sportwedstrijden, inzonderheid snelheids-, regelmatigheids- of behendigheidsritten of -wedstrijden.	2	0,02 %
Wegcode (rest)	De overtreding op de hierna vermelde bepalingen wordt beschouwd als overtreding van 4de graad krachtens artikel 4.3° van KB 30-09-2005 :Art. 17.2.3°. Het links inhalen van een gespan [...] of van een voertuig met meer dan twee wielen is verboden bij het naderen van de top van een helling en in bochten, wanneer de zichtbaarheid onvoldoende is, behalve indien kan ingehaald worden zonder de doorlopende witte streep te overschrijden die het voor de tegenliggers bestemde deel van de rijbaan aflijnt.	1	0,01 %
Wegcode (rest)	De overtreding op de hierna vermelde bepalingen wordt beschouwd als overtreding van 4de graad krachtens artikel 4.4° van KB 30-09-2005 : Art. 20.3.3°. Het is verboden zich op een overweg te begeven wanneer het geluidssein werkt.	1	0,01 %

(\*) % ten opzichte van totaal aantal inbreuken



# VERKEERSINBREUKEN (autosnelwegen inbegrepen) : MOMENT

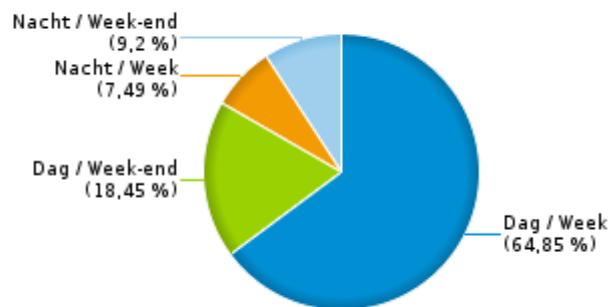
## Aantal inbreuken per moment van de week 2023

	Week			Week-end			TOTAAL
	Dag	Nacht	Subtotaal	Dag	Nacht	Subtotaal	
Snelheid	5.978	834	6.812	1.814	774	2.588	9.400
Stilstaan en parkeren	31	2	33	3	3	6	39
GSM	98	0	98	25	5	30	128
Helm en beschermende kledij	2	0	2	6	2	8	10
Gordel en kinderzitje	128	1	129	52	19	71	200
Verkeerslichten	438	1	439	5	0	5	444
Wegcode (rest)	605	6	611	120	53	173	784
Alcohol	86	17	103	58	150	208	311
Drugs	8	0	8	8	10	18	26
Inschrijving	79	6	85	32	14	46	131
Rijbewijs	24	2	26	18	14	32	58
Technische eisen	110	11	121	21	27	48	169
Verzekering	24	1	25	4	9	13	38
Zwaar vervoer	15	0	15	0	0	0	15
Andere	0	0	0	1	2	3	3
Onbekend	0	0	0	3	0	3	3
<b>TOTAAL</b>	<b>7.626</b>	<b>881</b>	<b>8.507</b>	<b>2.170</b>	<b>1.082</b>	<b>3.252</b>	<b>11.759</b>

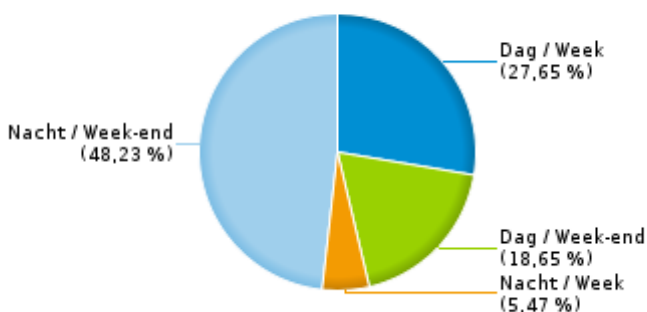
Weekend: van vrijdag 22.00u tot maandag 06.00u  
Week: van maandag 06.00u tot vrijdag 22.00u

Dag: van 06.00u tot 22.00u  
Nacht: van 22.00u tot 06.00u

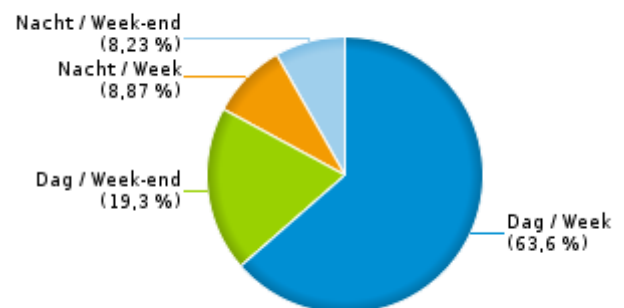
% inbreuken per moment - 2023



% alcoholinbreuken per moment - 2023



% snelheidsinbreuken per moment - 2023







## SNELHEIDSINBREUKEN (autosnelwegen inbegrepen) : PLAATS

2023

## Ath

Straat	Huis nr	Km paal	0-10 km/u te snel	11-20 km/u te snel	21-30 km/u te snel	31-40 km/u te snel	>40 km/u te snel	??? km/u te snel	TOTAAL
A008 BK 45.8 VERS TOURNAI		45.8	0	17	3	1	0	0	21
A008 VERS BRUXELLES		34.1	0	17	7	1	1	0	26
A 008 VERS TOURNAI		45.8	0	71	26	10	7	0	114
A8-E429 Richting Brussel		34.1	0	19	12	3	0	0	34
A8-E429 Richting Brussel		32.0	0	0	0	0	0	1	1
A8-E429 Richting Brussel		36.7	0	1	0	0	0	0	1
A8-E429 Richting Brussel			0	1	0	0	0	0	1
A8-E429 Richting Rijsel (F)		39.8	0	0	1	0	0	0	1
CHAUSSÉE DE BRUXELLES VERS ATH	394		2	918	215	43	29	0	1.207
CHAUSSÉE DE BRUXELLES VERS ATH	344B		12	49	20	8	2	0	91
CHAUSSÉE DE BRUXELLES VERS SILLY	394		1.693	1.102	242	80	62	0	3.179
CHAUSSÉE DE BRUXELLES VERS SILLY	344B		834	122	29	8	4	0	997
Chaussée de Grammont	46		6	1	1	0	0	0	8
Chaussée de Grammont			0	0	0	0	0	2	2
Chaussée de Soignies	12		9	5	0	0	0	0	14
CHAUSSÉE DE SOIGNIES VERS GHISLENGHIEN	12		0	34	7	1	0	0	42
CHAUSSÉE DE SOIGNIES VERS SOIGNIES	12		0	27	6	0	0	0	33
CHAUSSÉE DE TOURNAI VERS ATH	260		20	2	0	0	0	0	22
CHAUSSÉE DE TOURNAI VERS ATH	86		9	5	0	0	0	0	14
CHAUSSÉE DE TOURNAI VERS ATH	313		0	3	0	0	0	0	3
CHAUSSÉE DE TOURNAI VERS TOURNAI	86		17	1	0	0	0	0	18
CHAUSSÉE DE TOURNAI VERS TOURNAI	260		14	1	0	0	0	0	15
CHAUSSÉE DE TOURNAI VERS TOURNAI	313		0	1	0	0	0	0	1
Chaussée de Valenciennes	295		0	0	0	0	0	1	1
Chaussée de Valenciennes	434		0	0	0	0	0	1	1
CHAUSSÉE DE VALENCIENNES VERS ATH	473		0	5	2	0	0	0	7
CHAUSSÉE DE VALENCIENNES VERS BELOEIL	473		0	3	1	0	0	0	4
CHEMIN DE BELOEIL VERS BELOEIL	72		0	7	0	0	0	0	7



## SNELHEIDSINBREUKEN (autosnelwegen inbegrepen) : PLAATS

2023

## Ath

Straat	Huis nr	Km paal	0-10 km/u te snel	11-20 km/u te snel	21-30 km/u te snel	31-40 km/u te snel	>40 km/u te snel	??? km/u te snel	TOTAAL
Chemin des Bailles			0	0	0	0	0	1	1
Contournement d'Ath			0	0	0	0	0	2	2
Grand'Place			0	0	0	0	0	1	1
N527 - CHAUSSEE DE VALENCIENNES VERS ATH	181	1.2	202	29	7	1	0	0	239
N527 - CHAUSSEE DE VALENCIENNES VERS ATH	309B	2.94	18	4	1	1	1	0	25
N527 - CHAUSSEE DE VALENCIENNES VERS BELOEIL	181	1.2	390	92	9	3	1	0	495
N527 - CHAUSSEE DE VALENCIENNES VERS BELOEIL	309B	2.94	22	6	0	1	0	0	29
N56 - CHAUSSEE DE MONS VERS ATH	447	19.1	37	12	6	2	1	0	58
N56 - CHAUSSEE DE MONS VERS MONS	447	19.1	62	8	0	2	1	0	73
N56 DIRECTION ATH		24.9	276	91	24	5	2	0	398
N56 DIRECTION PAPIGNIES		24.9	174	41	5	4	1	0	225
N57 VERS LESSINES	14	25.8	624	618	156	33	13	0	1.444
N57 VERS SOIGNIES	14	25.8	188	126	25	5	1	0	345
N7 Richting N6-Halle		40.5	0	0	0	0	0	1	1
PLACE DE MAINVAULT VERS ATH	29		1	0	0	0	0	0	1
Route de Flobecq	22		0	0	0	0	0	1	1
ROUTE DE FLOBECQ VERS ATH	240		0	1	0	1	0	0	2
ROUTE DE FLOBECQ VERS WODECQ	240		0	2	0	0	0	0	2
ROUTE DE FRASNES VERS ATH	334		26	54	11	3	0	0	94
ROUTE DE FRASNES VERS ATH	201		0	5	0	0	0	0	5
ROUTE DE FRASNES VERS FRASNES	334		14	22	1	0	0	0	37
ROUTE DE FRASNES VERS FRASNES	201		0	4	0	0	0	0	4
ROUTE DE LESSINES VERS ATH	202A		2	0	0	0	0	0	2
ROUTE DE LESSINES VERS OLLIGNIES	202A		1	1	0	0	0	0	2
Rue de Gand			0	0	0	0	0	6	6
RUE DES SKIPPES VERS GAGES	22		8	12	1	0	0	0	21
RUE DES SKIPPES VERS GHISLENGHIEN	22		5	11	3	0	0	0	19
Rue Juste-Lipse			0	0	0	0	0	1	1



## SNELHEIDSINBREUKEN (autosnelwegen inbegrepen) : PLAATS

2023

## Ath

Straat	Huis nr	Km paal	0-10 km/u te snel	11-20 km/u te snel	21-30 km/u te snel	31-40 km/u te snel	>40 km/u te snel	??? km/u te snel	TOTAAL
Rue Paul Pastur	11		0	0	0	0	0	1	1
Square Les Locomotives			0	0	0	0	0	1	1
<b>TOTAAL</b>			<b>4.666</b>	<b>3.551</b>	<b>821</b>	<b>216</b>	<b>126</b>	<b>20</b>	<b>9.400</b>



## SNELHEIDSINBREUKEN (autosnelwegen inbegrepen) : SNELHEIDSREGIME

2023

toegelaten snelheid	0-10 km/u te snel	11-20 km/u te snel	21-30 km/u te snel	31-40 km/u te snel	>40 km/u te snel	??? km/u te snel	TOTAAL
50	1.502	1.062	230	46	15	0	2.855
60	2.968	227	57	6	1	0	3.259
70	141	1.974	433	124	93	0	2.765
90	44	162	52	25	9	0	292
120	0	126	49	15	8	0	198
Onbekend	11	0	0	0	0	20	31
<b>TOTAAL</b>	<b>4.666</b>	<b>3.551</b>	<b>821</b>	<b>216</b>	<b>126</b>	<b>20</b>	<b>9.400</b>

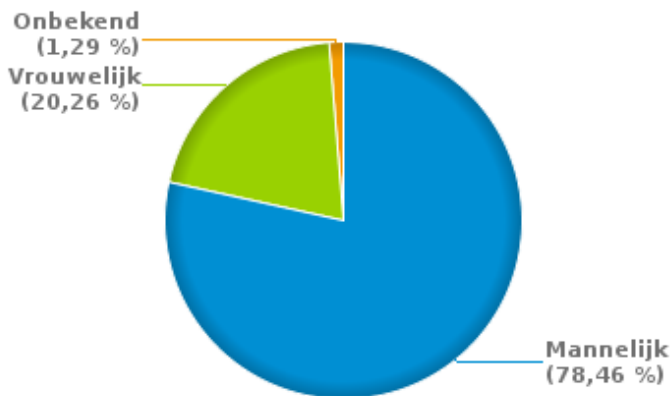


# VERKEERSINBREUKEN (autosnelwegen inbegrepen) : PROFILERING 2023

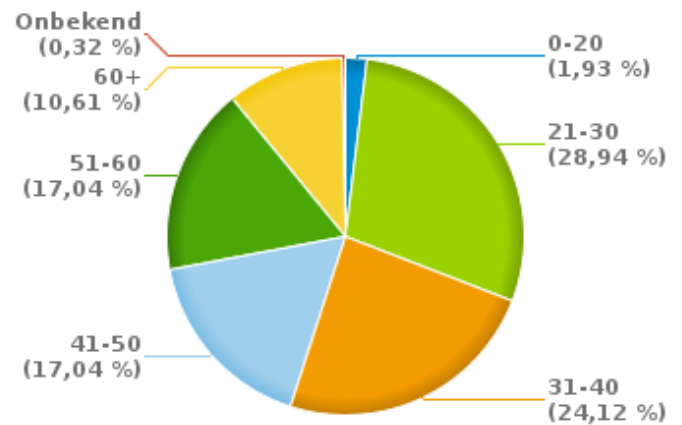
## Aantal inbreuken alcohol per geslacht en per leeftijdscategorie

	Mannelijk	Vrouwelijk	Onbekend	TOTAAL
0-20	6	0	0	6
21-30	69	19	2	90
31-40	63	10	2	75
41-50	41	12	0	53
51-60	38	15	0	53
60+	26	7	0	33
Onbekend	1	0	0	1
<b>TOTAAL</b>	<b>244</b>	<b>63</b>	<b>4</b>	<b>311</b>

### % Alcoholinbreuken per geslacht - 2023



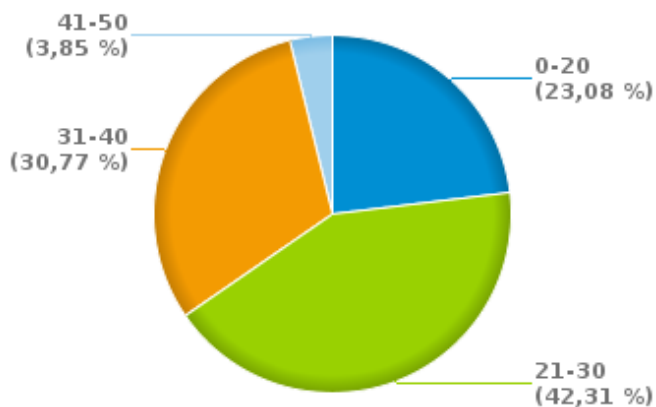
### % Alcoholinbreuken per leeftijd - 2023



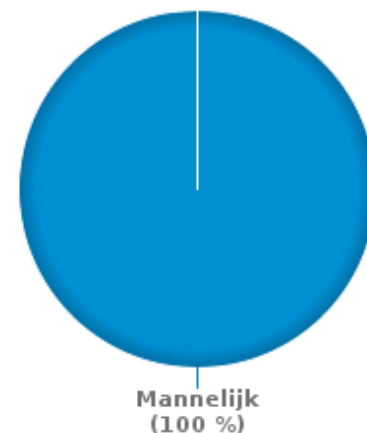
## Aantal inbreuken drugs per geslacht en per leeftijdscategorie

	Mannelijk	TOTAAL
0-20	6	6
21-30	11	11
31-40	8	8
41-50	1	1
<b>TOTAAL</b>	<b>26</b>	<b>26</b>

### % Drugsinbreuken per leeftijd - 2023



### % Drugsinbreuken per geslacht - 2023





## VERKEERSINBREUKEN

### REPORT FILTERS

<b>Begin jaar van de inbreuken</b>	2015
<b>Einde jaar van de inbreuken</b>	2023
<b>Trimester</b>	Trim. 1;Trim. 2;Trim. 3;Trim. 4
<b>Datum van afsluiting van de gegevensbank</b>	30/04/24
<b>Politiezone</b>	PZ VILLE DE ATH (ATH)
<b>Lokale/federale eenheid</b>	
<b>Op/Buiten snelweg</b>	(autosnelwegen inbegrepen)
<b>Vaststellende politie-eenheid</b>	

<b>Refresh report datum</b>	01/07/2024 10:22:01
-----------------------------	---------------------