

**Overzicht
Verkeersinbreuken
(autosnelwegen inbegrepen)
2023**

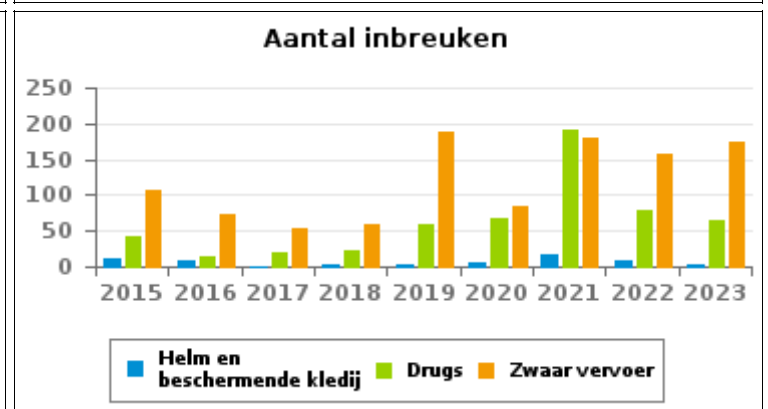
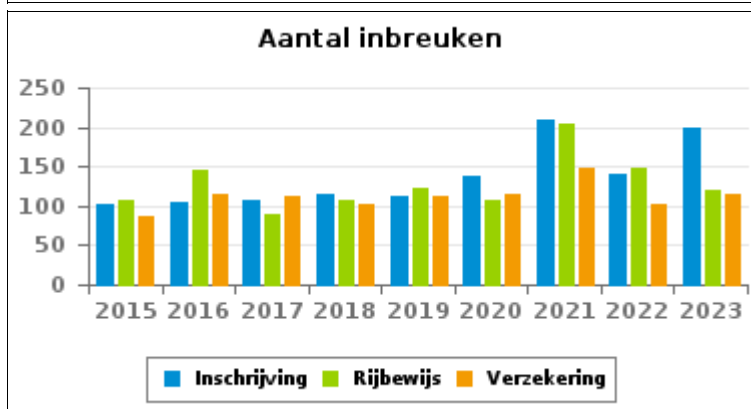
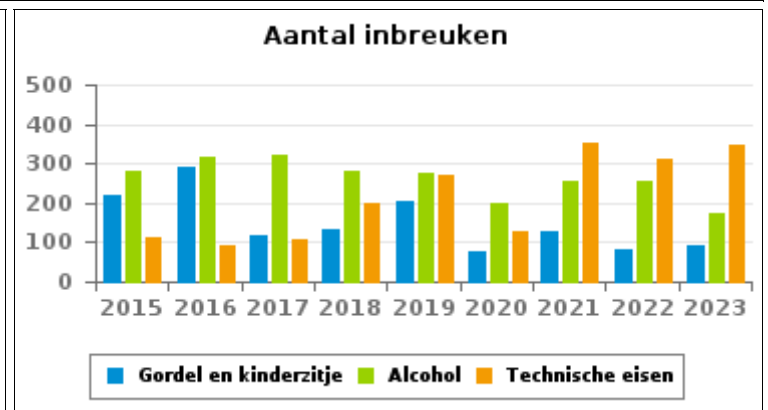
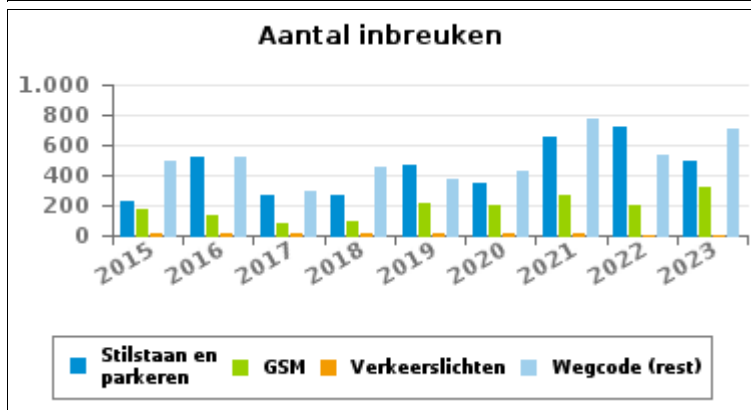
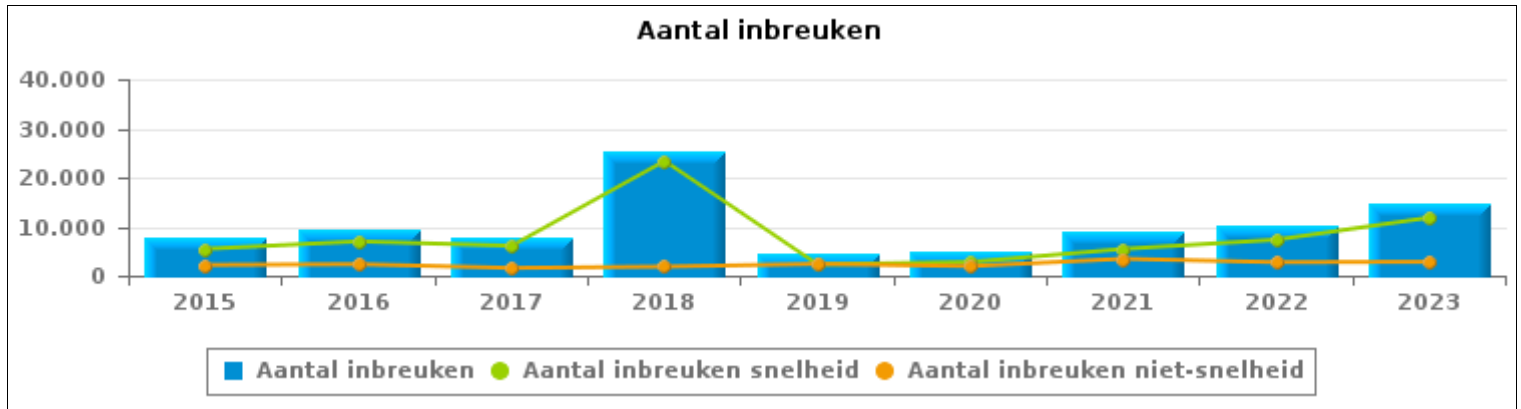
PZ BERNISSART/PERUWELZ



VERKEERSINBREUKEN (autosnelwegen inbegrepen) : ALGEMEEN OVERZICHT

Vergelijking per jaar: 2015-2023

	2015	2016	2017	2018	2019	2020	2021	2022	2023
TOTAAL AANTAL INBREUKEN	7.640	9.319	7.651	25.211	4.689	4.718	8.890	10.068	14.651
INBREUKEN PER THEMA									
	2015	2016	2017	2018	2019	2020	2021	2022	2023
Snelheid	5.456	6.983	6.082	23.365	2.296	2.787	5.446	7.327	11.829
Stilstaan en parkeren	225	516	266	265	461	350	654	716	491
GSM	169	134	76	97	210	201	271	202	319
Helm en beschermende kledij	11	8	1	2	3	7	18	8	3
Gordel en kindersitje	220	290	118	132	202	75	130	80	90
Verkeerslichten	14	13	13	9	12	7	13	4	4
Wegcode (rest)	489	517	288	451	367	428	778	537	710
Alcohol	283	316	320	283	274	197	256	254	172
Drugs	43	14	19	22	59	68	190	80	64
Inschrijving	101	105	107	115	113	138	209	141	200
Rijbewijs	106	145	90	108	122	107	205	147	119
Technische eisen	114	91	105	199	268	129	354	311	348
Verzekering	87	114	112	103	113	116	149	102	114
Zwaar vervoer	108	73	52	59	188	84	180	156	175
Andere	2	0	0	1	1	4	13	3	5
Onbekend	212	0	2	0	0	20	24	0	8



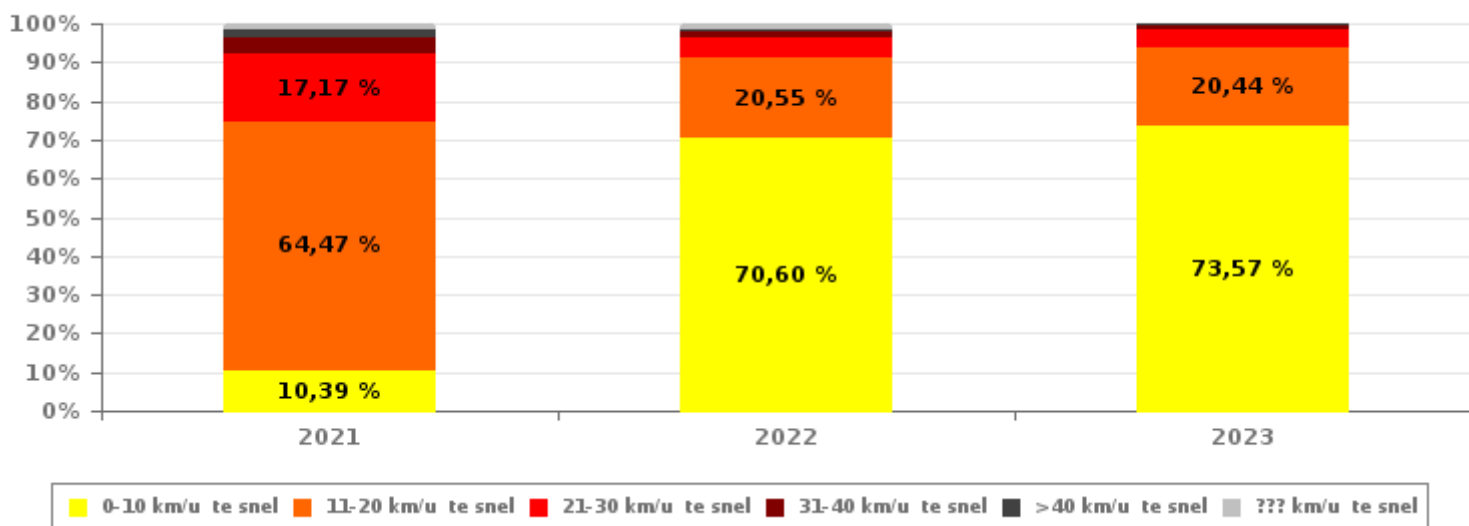


VERKEERSINBREUKEN (autosnelwegen inbegrepen) : ALGEMEEN OVERZICHT INBREUKEN PER ZWAARTEGRAAD

Vergelijking per jaar: 2015-2023

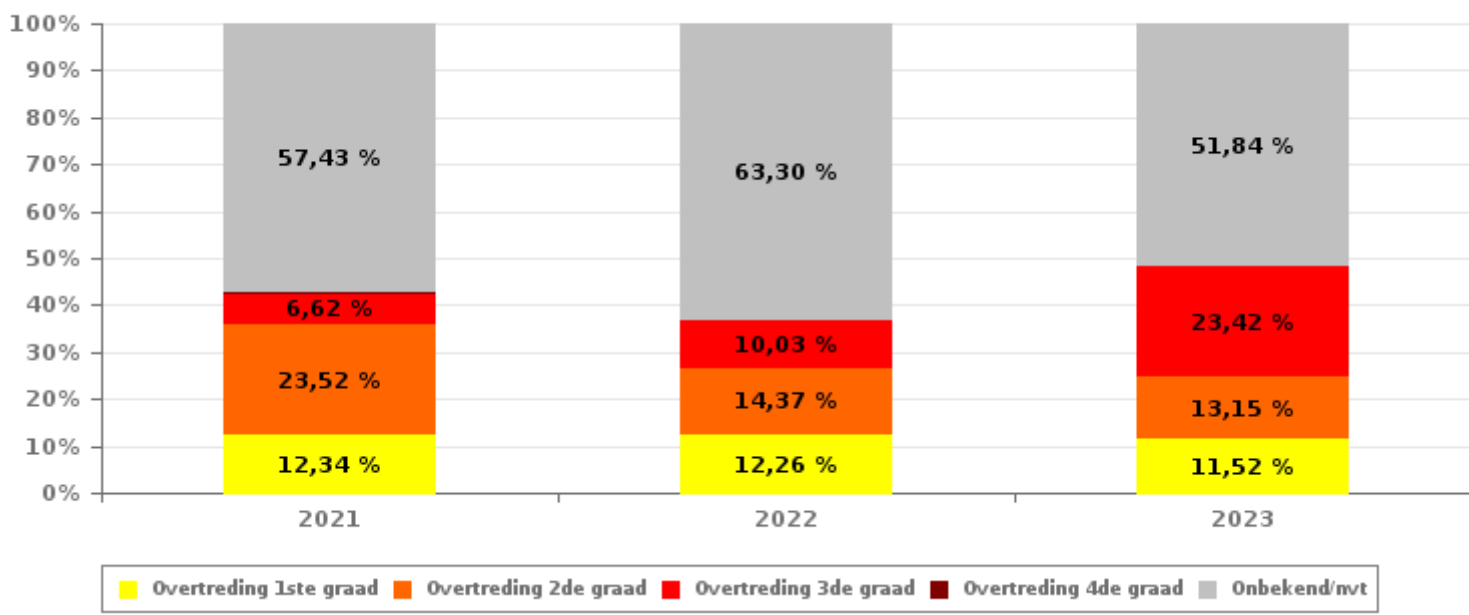
SNELHEID	2015	2016	2017	2018	2019	2020	2021	2022	2023
0-10 km/u te snel	1.144	1.859	993	306	38	146	566	5.173	8.703
11-20 km/u te snel	2.997	3.473	2.891	11.102	685	1.438	3.511	1.506	2.418
21-30 km/u te snel	907	1.144	1.303	8.112	550	761	935	384	514
31-40 km/u te snel	260	348	564	2.750	700	237	229	114	103
>40 km/u te snel	118	123	299	1.058	263	94	120	32	63
??? km/u te snel	30	36	32	37	60	111	85	118	28
Subtotaal SNELHEID	5.456	6.983	6.082	23.365	2.296	2.787	5.446	7.327	11.829

Aantal (snelheid) inbreuken : indeling per graad



NIET-SNELHEID	2015	2016	2017	2018	2019	2020	2021	2022	2023
1ste graad	441	459	243	235	165	266	425	336	325
2de graad	533	568	266	353	681	553	810	394	371
3de graad	168	170	139	258	166	109	228	275	661
4de graad	10	10	11	11	7	7	3	1	2
Onbekend/NVT	1.032	1.129	910	989	1.374	996	1.978	1.735	1.463
Subtotaal NIET-SNELHEID	2.184	2.336	1.569	1.846	2.393	1.931	3.444	2.741	2.822

Aantal (niet-snelheid) inbreuken : indeling per graad





VERKEERSINBREUKEN (autosnelwegen inbegrepen) : ALGEMEEN OVERZICHT

Vergelijking per maand voor het jaar 2023

	Jan	Feb	Maa	Apr	Mei	Jun	Jul	Aug	Sep	Okt	Nov	Dec	TOTAAL
TOTAAL AANTAL INBREUKEN	1.590	1.532	1.765	1.492	1.014	1.532	1.348	961	944	894	875	704	14.651
INBREUKEN PER THEMA	Jan	Feb	Maa	Apr	Mei	Jun	Jul	Aug	Sep	Okt	Nov	Dec	TOTAAL
Snelheid	1.345	1.280	1.400	1.180	709	1.260	1.156	805	745	684	655	610	11.829
Stilstaan en parkeren	34	38	62	49	47	77	35	47	26	39	28	9	491
GSM	25	14	45	24	23	16	48	27	20	35	30	12	319
Helm en beschermende kledij	0	0	0	0	0	1	2	0	0	0	0	0	3
Gordel en kinderzitje	2	16	13	9	6	10	3	6	9	10	2	4	90
Verkeerslichten	0	0	0	0	2	0	0	1	0	1	0	0	4
Wegcode (rest)	78	52	90	80	74	59	37	25	50	59	81	25	710
Alcohol	12	19	12	17	38	16	10	10	6	10	13	9	172
Drugs	5	5	11	8	15	6	2	1	3	3	3	2	64
Inschrijving	9	19	22	25	26	22	22	12	19	7	11	6	200
Rijbewijs	6	9	6	20	13	17	7	8	13	12	5	3	119
Technische eisen	39	49	67	39	33	21	14	6	26	15	27	12	348
Verzekering	4	8	11	10	21	11	10	8	16	5	8	2	114
Zwaar vervoer	31	21	26	31	7	15	2	3	3	14	12	10	175
Andere	0	2	0	0	0	1	0	2	0	0	0	0	5
Onbekend	0	0	0	0	0	0	0	0	8	0	0	0	8
INBREUKEN PER ZWAARTEGRAAD	Jan	Feb	Maa	Apr	Mei	Jun	Jul	Aug	Sep	Okt	Nov	Dec	TOTAAL
SNELHEID	Jan	Feb	Maa	Apr	Mei	Jun	Jul	Aug	Sep	Okt	Nov	Dec	TOTAAL
0-10 km/u te snel	1.159	886	1.045	956	458	741	915	633	571	535	298	506	8.703
11-20 km/u te snel	140	294	261	171	183	415	186	139	146	115	290	78	2.418
21-30 km/u te snel	26	81	65	44	51	74	37	22	21	20	52	21	514
31-40 km/u te snel	8	11	19	4	7	19	11	5	3	4	9	3	103
>40 km/u te snel	10	7	6	4	8	7	4	5	3	4	4	1	63
??? km/u te snel	2	1	4	1	2	4	3	1	1	6	2	1	28
Subtotaal SNELHEID	1.345	1.280	1.400	1.180	709	1.260	1.156	805	745	684	655	610	11.829
NIET-SNELHEID	Jan	Feb	Maa	Apr	Mei	Jun	Jul	Aug	Sep	Okt	Nov	Dec	TOTAAL
1ste graad	27	22	30	37	44	26	15	15	21	24	44	20	325
2de graad	19	37	42	44	35	45	31	30	28	19	28	13	371
3de graad	66	37	88	62	56	36	65	35	47	72	71	26	661
4de graad	0	0	0	1	0	0	0	0	0	0	1	0	2
Onbekend/NVT	133	156	205	168	170	165	81	76	103	95	76	35	1.463
Subtotaal NIET-SNELHEID	245	252	365	312	305	272	192	156	199	210	220	94	2.822



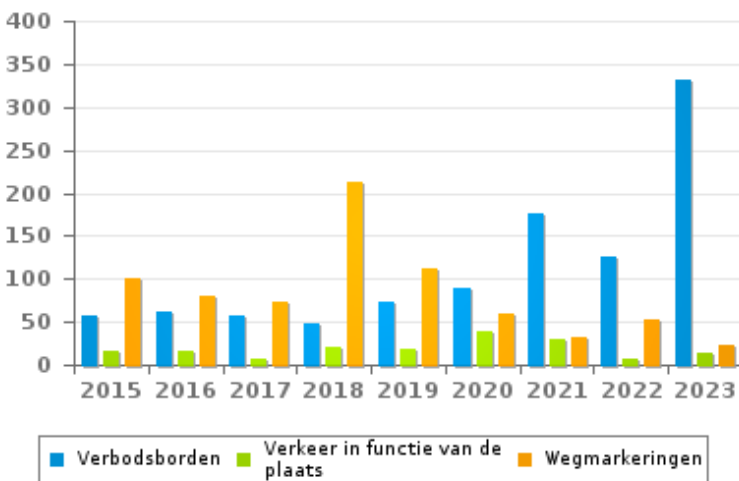
VERKEERSINBREUKEN (autosnelwegen inbegrepen) : ALGEMEEN OVERZICHT (DETAIL)

Vergelijking per jaar: 2015-2023

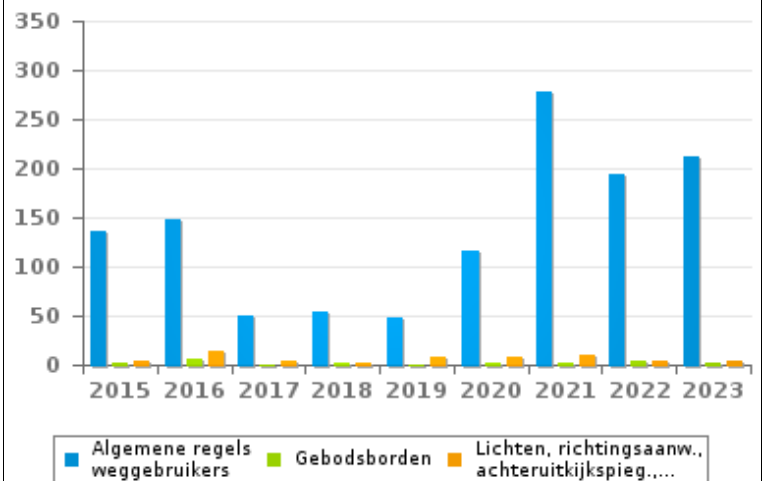
Wegcode(rest)

	2015	2016	2017	2018	2019	2020	2021	2022	2023
Algemene regels weggebruikers	136	148	50	54	48	117	279	194	212
Verbodsborden	58	61	58	49	73	90	177	125	332
Wegmarkeringen	100	79	73	213	112	60	31	52	23
Rijbewegingen	98	97	44	53	37	49	67	25	17
Lading van goederen (Wegcode)	31	35	15	19	27	14	82	83	83
Voorrang	26	43	15	21	32	31	78	34	19
Verkeer in functie van de plaats	15	15	8	21	19	40	30	8	13
Lichten, richtingsaanw., achteruitkijkspieg.,....	4	15	5	2	8	8	11	4	4
Bevelen van bevoegde personen	2	5	8	10	6	10	12	2	2
Vervoer van personen (Wegcode)	5	9	4	3	1	1	6	3	2
Gebodsborden	3	7	1	3	1	2	3	4	2
Gedrag tov bepaalde weggebruikers	7	2	5	2	1	4	2	3	0
Wegcode: andere	4	1	2	1	2	2	0	0	1
TOTAAL	489	517	288	451	367	428	778	537	710

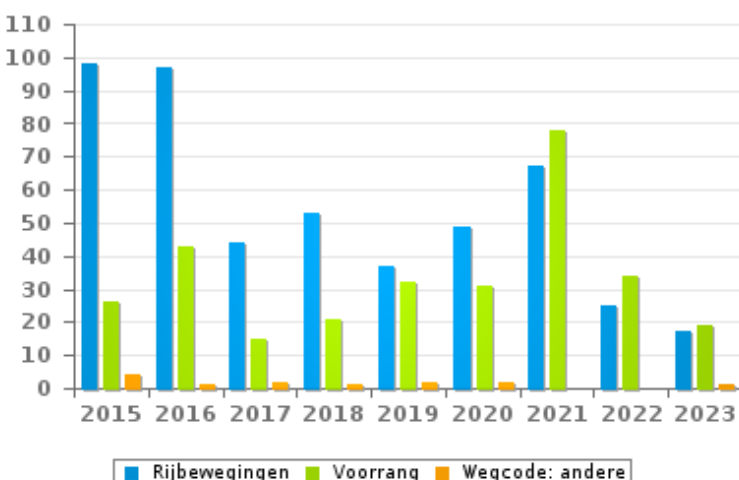
Aantal inbreuken



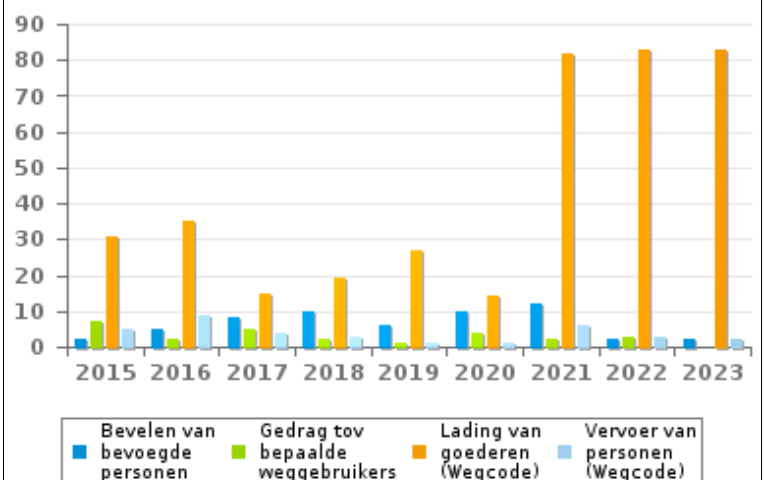
Aantal inbreuken



Aantal inbreuken



Aantal inbreuken



**VERKEERSINBREUKEN (autosnelwegen inbegrepen) : TOP 5****2023****Alle inbreuken**

Thema	Wetsartikel	Aantal inbreuken	% (*)
Snelheid	Art. 11.2.1°.a). Buiten de bebouwde kommen is de snelheid beperkt tot 120 km per uur op de autosnelwegen [...].	10.112	69,02 %
Snelheid	(Opgelet: de onderstaande overtreding is alleen geldig voor Waals Gewest) Art. 11.1. Binnen de bebouwde kommen is de snelheid beperkt tot 50 km per uur [...].	972	6,63 %
Snelheid	(Opgelet: de onderstaande overtreding is alleen geldig voor Waals Gewest) Art. 11.2.2°- a). Buiten de bebouwde kommen is de snelheid beperkt tot 90 km per uur op de openbare wegen verdeeld in vier of meer rijstroken waarvan er ten minste twee bestemd zijn voor iedere rijrichting en de rijrichtingen gescheiden zijn door wegmarkeringen [...]. De lagere snelheidsbeperkingen opgelegd door het verkeersbord C43 of voortvloeiend uitartikel 11.3. blijven van toepassing. Art. 5. De weggebruikers moeten de verkeerslichten, verkeersborden en wegmarkeringen in acht nemen wanneer deze regelmatig zijn naar de vorm, voldoende zichtbaar zijn en overeenkomstig de voorschriften van [het algemeen] reglement [op de politie van het wegverkeer en van het gebruik van de openbare weg] zijn aangebracht. Art. 68.3. Bord C43 [met de vermelding 70]: Vanaf het verkeersbord tot het volgend kruispunt [of verkeersbord C45], verbod te rijden met een grotere snelheid dan [70 km per uur] [...].	503	3,43 %
Stilstaan en parkeren		430	2,93 %
Wegcode (rest)		6	0,04 %
Rijbewijs		1	0,01 %
GSM	De overtreding op de hierna vermelde bepalingen wordt beschouwd als overtreding van 3de graad krachtens artikel 3.2°/2 van KB 30-09-2005: Art. 8.4. Behalve wanneer zijn voertuig stilstaat of geparkeerd is, mag de bestuurder geen mobiel elektronisch apparaat met een scherm [GSM/Smartphone/...] gebruiken, vasthouden noch manipuleren, tenzij het in een daartoe bestemde houder aan het voertuig bevestigd is.	319	2,18 %



VERKEERSINBREUKEN (autosnelwegen inbegrepen) : TOP 5

2023

4de graadsinbreuken

Thema	Wetsartikel	Aantal inbreuken	% (*)
Wegcode (rest)	De overtreding op de hierna vermelde bepalingen wordt beschouwd als overtreding van 4de graad krachtens artikel 4.4° van KB 30-09-2005 : Art. 20.3.2°. Het is verboden zich op een overweg te begeven wanneer de rode knipperlichten branden.	1	0,01 %
Wegcode (rest)	De overtreding op de hierna vermelde bepalingen wordt beschouwd als overtreding van 4de graad krachtens artikel 4.5° van KB 30-09-2005 :Art. 21.4.3° Op autosnelwegen is het verboden: achteruit te rijden of te rijden in de tegenovergestelde rijrichting.	1	0,01 %

(*) % ten opzichte van totaal aantal inbreuken



VERKEERSINBREUKEN (autosnelwegen inbegrepen) : MOMENT

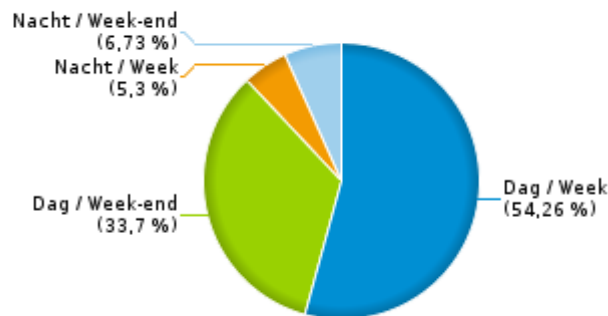
Aantal inbreuken per moment van de week 2023

	Week			Week-end			TOTAAL
	Dag	Nacht	Subtotaal	Dag	Nacht	Subtotaal	
Snelheid	5.694	724	6.418	4.560	851	5.411	11.829
Stilstaan en parkeren	388	2	390	86	15	101	491
GSM	287	4	291	23	5	28	319
Helm en beschermende kledij	2	0	2	1	0	1	3
Gordel en kinderzitje	77	0	77	12	1	13	90
Verkeerslichten	2	1	3	1	0	1	4
Wegcode (rest)	619	5	624	69	17	86	710
Alcohol	68	14	82	47	43	90	172
Drugs	41	1	42	11	11	22	64
Inschrijving	136	8	144	43	13	56	200
Rijbewijs	85	3	88	21	10	31	119
Technische eisen	293	7	300	42	6	48	348
Verzekering	83	5	88	16	10	26	114
Zwaar vervoer	165	3	168	5	2	7	175
Andere	2	0	2	1	2	3	5
Onbekend	8	0	8	0	0	0	8
TOTAAL	7.950	777	8.727	4.938	986	5.924	14.651

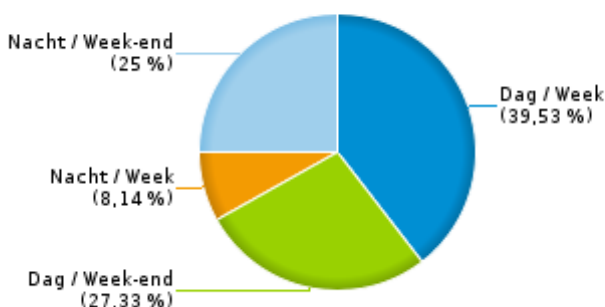
Weekend: van vrijdag 22.00u tot maandag 06.00u
Week: van maandag 06.00u tot vrijdag 22.00u

Dag: van 06.00u tot 22.00u
Nacht: van 22.00u tot 06.00u

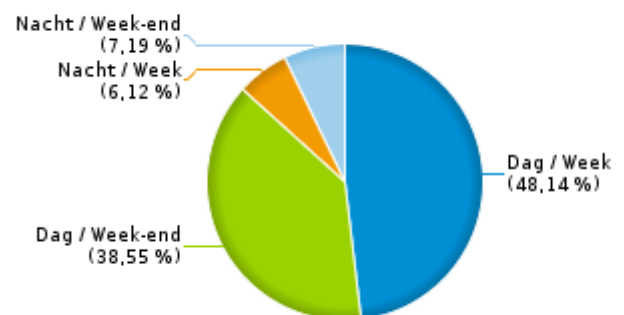
% inbreuken per moment - 2023



% alcoholinbreuken per moment - 2023



% snelheidsinbreuken per moment - 2023





SNELHEIDSINBREUKEN (autosnelwegen inbegrepen) : PLAATS

2023

Bernissart

Straat	Huis nr	Km paal	0-10 km/u te snel	11-20 km/u te snel	21-30 km/u te snel	31-40 km/u te snel	>40 km/u te snel	??? km/u te snel	TOTAAL
A16-E42 Richting Bergen		5.0	0	13	4	0	1	0	18
A16-E42 Richting Bergen		3.2	0	0	1	0	0	0	1
A16-E42 Richting Bergen		4.0	0	0	0	0	1	0	1
A16-E42 Richting Bergen			0	0	0	0	0	1	1
A16-E42 Richting Doornik			0	1	0	0	0	2	3
A16-E42 Richting Doornik		11.0	1	0	0	0	0	0	1
A16-E42 Richting Doornik		12.3	0	0	0	0	0	1	1
A16-E42 Richting Doornik		3.0	0	0	0	0	0	1	1
A16-E42 Richting Doornik		3.6	0	0	0	0	0	1	1
A16-E42 Richting Doornik		4.0	0	1	0	0	0	0	1
A16-E42 Richting Doornik		5.0	0	0	0	0	0	1	1
A16-E42 Richting Doornik		9.0	0	1	0	0	0	0	1
A16-E42 Richting Doornik Afrit 28		9.0	0	0	0	0	0	1	1
Avenue de l'Europe	56		0	0	0	0	0	1	1
N505 - RUE DE L'AISSETTE VERS BERNISSART		5.0	4	72	26	2	2	0	106
N505 - RUE DE L'AISSETTE VERS PERUWELZ		5.0	17	278	49	5	3	0	352
N 505 - RUE DU PAN VERS BLATON	4		0	15	9	1	0	0	25
N 505 - RUE DU PAN VERS BLATON	10		0	9	3	2	0	0	14
N 505 - RUE DU PAN VERS HARCHIES	10		0	20	6	1	1	0	28
N 505 - RUE DU PAN VERS HARCHIES	4		0	8	3	2	0	0	13
N552 DIRECTION HAUTRAGE		8.1	0	235	32	4	1	0	272
N552 Richting Dour		8.1	0	56	10	1	0	0	67
N552 Richting Dour			0	0	0	0	0	1	1
N552 Richting Le Roeulx		10.2	0	0	0	0	0	1	1
N 552 VERS DOUR		8.4	5	30	4	2	0	0	41
N552 VERS DOUR		8.4	0	0	2	0	0	0	2
N 552 VERS HAUTRAGE		8.4	16	74	9	4	3	0	106
N552 VERS HAUTRAGE		8.4	1	5	0	1	0	0	7



SNELHEIDSINBREUKEN (autosnelwegen inbegrepen) : PLAATS

2023

Bernissart

Straat	Huis nr	Km paal	0-10 km/u te snel	11-20 km/u te snel	21-30 km/u te snel	31-40 km/u te snel	>40 km/u te snel	??? km/u te snel	TOTAAL
PLACE DE BERNISSART VERS BLATON	8		0	2	2	0	0	0	4
PLACE DE BERNISSART VERS FRANCE	8		0	8	1	0	0	0	9
(POMMEROEUL) AUTOROUTE A16 (E42) - DIRECTION MONS	*	5.0	0	2	1	0	0	0	3
(POMMEROEUL) ROUTE N552 - DIRECTION DOUR		8.1	0	8	3	0	0	0	11
(POMMEROEUL) ROUTE N552 - DIRECTION HAUTRAGE		8.1	0	135	16	2	0	0	153
RUE DE L'AISSETTE VERS BLATON	**	**	4	19	0	0	0	0	23
RUE DE L'AISSETTE VERS PERUWLEZ	**	**	2	21	2	0	0	0	25
RUE DE PERUWELZ VERS BLATON	154		0	0	1	0	0	0	1
RUE DE PERUWELZ VERS PERUWELZ	154		0	4	2	0	0	0	6
RUE DE VALENCIENNES VERS BERNISSART	37A		0	1	1	0	0	0	2
RUE DE VILLE VERS BERNISSART	75		0	2	0	0	0	0	2
RUE DE VILLE VERS BLATON	75		0	2	0	0	0	0	2
RUE EMILE CARLIER VERS BLATON CENTRE	170		0	9	2	0	0	0	11
RUE EMILE CARLIER VERS HARCHIES	170		0	17	7	0	0	0	24
RUE GRANDE VERS BLATON	104		0	1	0	0	0	0	1
RUE SENECHAL VERS BERNISSART	13		1	1	0	0	0	0	2
RUE SENECHAL VERS BLATON	13		1	0	0	0	0	0	1
TOTAAL			52	1.050	196	27	12	11	1.348

Péruwelz

Straat	Huis nr	Km paal	0-10 km/u te snel	11-20 km/u te snel	21-30 km/u te snel	31-40 km/u te snel	>40 km/u te snel	??? km/u te snel	TOTAAL
A16-E42 R Doornik Parking Nandy Gennotte/Péruwelz			0	0	0	1	0	1	2
A16-E42 R Doornik Parking Nandy Gennotte/Péruwelz		14.3	1	0	0	0	0	0	1
A16-E42 R Doornik Parking Nandy Gennotte/Péruwelz		14.5	1	0	0	0	0	0	1
A16-E42 Richting A7 Saint-Ghislaine Parking Bury			0	0	0	0	0	1	1
A16-E42 Richting Bergen		19.1	51	10	1	0	0	0	62



SNELHEIDSINBREUKEN (autosnelwegen inbegrepen) : PLAATS

2023

Péruwelz

Straat	Huis nr	Km paal	0-10 km/u te snel	11-20 km/u te snel	21-30 km/u te snel	31-40 km/u te snel	>40 km/u te snel	??? km/u te snel	TOTAAL
A16-E42 Richting Bergen		20.1	27	20	5	0	1	0	53
A16-E42 Richting Bergen		19.8	0	0	0	0	0	1	1
A16-E42 Richting Bergen		20.4	0	0	0	0	0	1	1
A16-E42 Richting Doornik		17.1	8.554	1.049	262	62	47	0	9.974
BOULEVARD LEOPOLD III - N60 VERS FRANCE	75		0	1	0	0	0	0	1
BOULEVARD LEOPOLD III - N60 VERS PERUWELZ	75		0	1	0	0	0	0	1
CHAUSSEE DE LA BARRIERE (N60) VERS PERUWELZ	15		0	1	1	0	0	0	2
GRAND'PLACE VERS BASECLES	13		0	1	0	0	0	0	1
GRAND'PLACE VERS FRANCE	13		0	6	1	0	0	0	7
Grand'Route			0	0	0	0	0	1	1
GRAND'ROUTE VERS TOURNAI	36		0	1	0	0	0	0	1
N505 - RUE DE BLATON VERS BLATON	27		0	7	2	0	0	0	9
N505 - RUE DE BLATON VERS PERUWELZ-CENTRE	27		0	10	0	0	0	0	10
N50 - GRAND'ROUTE VERS BASECLES		28.8	1	0	0	0	0	0	1
N50 - GRAND'ROUTE VERS PIPAIX		28.8	2	1	0	0	0	0	3
N60 AVENUE DE LA BASILIQUE VERS FRANCE	92		0	34	6	0	1	0	41
N60 AVENUE DE LA BASILIQUE VERS PERUWELZ CENTRE	92		0	16	3	2	0	0	21
N60 Richting Gent		60.9	0	0	0	0	0	1	1
N60 Richting Gent			0	0	0	0	0	1	1
N60 - RUE NEUVE CHAUSSEE VERS LEUZE-EN-HAINAUT		62.9	0	22	3	1	0	0	26
N60 - RUE NEUVE CHAUSSEE VERS PERUWELZ CENTRE		62.9	8	105	14	7	1	0	135
N60 VERS BONSECOURS		64.5	0	10	0	1	0	0	11
N60 VERS PERUWELZ		64.5	0	5	2	0	0	0	7
R.de Grandglise à Antoing			0	0	0	0	0	1	1
Rue Albert 1er			0	0	0	0	0	2	2
Rue Albert Moulin			0	0	0	0	0	3	3



SNELHEIDSINBREUKEN (autosnelwegen inbegrepen) : PLAATS

2023

Péruwelz

Straat	Huis nr	Km paal	0-10 km/u te snel	11-20 km/u te snel	21-30 km/u te snel	31-40 km/u te snel	>40 km/u te snel	??? km/u te snel	TOTAAL
RUE ALBERT MOULIN VERS PERUWELZ	16		0	4	0	0	0	0	4
RUE BLANCHE (N504) VERS PERUWELZ	70		0	3	0	0	0	0	3
RUE BLANCHE (N504) VERS WIERS	101		0	2	1	0	0	0	3
RUE BLANCHE (N504) VERS WIERS	70		0	2	0	0	0	0	2
Rue de Blaton			0	0	0	0	0	1	1
RUE DE BLATON (N505) VERS BERNISSART	36		0	5	0	0	0	0	5
RUE DE BLATON (N505) VERS PERUWELZ	36		0	11	3	0	0	0	14
RUE DE GOURGUES (N504) VERS PERUWELZ	58		0	6	0	0	0	0	6
RUE DE GOURGUES (N504) VERS WIERS	58		0	2	0	0	0	0	2
RUE DE GOURGUES VERS PERUWELZ	56		0	3	1	0	0	0	4
RUE DE GOURGUES VERS TOURNAI	56		0	4	2	0	0	0	6
RUE DE LA FERTE VERS PERUWELZ	36		0	1	0	0	0	0	1
RUE DE LA FERTE VERS WIERS	36		0	3	1	0	0	0	4
RUE DE LA GUERISON VERS PERUWELZ	60		0	3	2	2	0	0	7
RUE DE LA GUERISON VERS ROUCOURT	60		0	5	4	0	1	0	10
RUE DE MORTAGNE VERS BAUGNIES	42		0	2	0	0	0	0	2
RUE DE MORTAGNE VERS PIPAIX	42B		5	5	2	0	0	0	12
RUE DE MORTAGNE VERS PIPAIX	42		0	1	0	0	0	0	1
RUE DE MORTAGNE VERS WASNES-AUDEMETS-BRIFFOEIL	42B		1	4	2	0	0	0	7
RUE DE SAINT-AMAND VERS FRANCE	157		0	1	0	0	0	0	1
RUE DE SAINT-AMAND VERS PERULWELZ	157		0	1	0	0	0	0	1
Rue Neuve Chaussée	92		0	0	0	0	0	1	1
Rue Victor Cretteur	64		0	0	0	0	0	1	1
Rue Victor Cretteur			0	0	0	0	0	1	1
TOTAAL			8.651	1.368	318	76	51	17	10.481



SNELHEIDSINBREUKEN (autosnelwegen inbegrepen) : SNELHEIDSREGIME

2023

toegelaten snelheid	0-10 km/u te snel	11-20 km/u te snel	21-30 km/u te snel	31-40 km/u te snel	>40 km/u te snel	??? km/u te snel	TOTAAL
30	6	19	4	0	0	0	29
50	37	745	155	26	9	0	972
60	3	0	0	0	0	0	3
70	0	446	66	7	1	0	520
90	22	112	15	12	3	0	164
120	8.635	1.096	274	58	50	0	10.113
Onbekend	0	0	0	0	0	28	28
TOTAAL	8.703	2.418	514	103	63	28	11.829

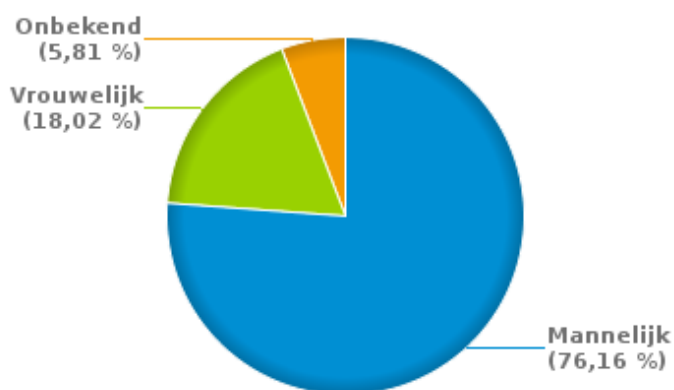


VERKEERSINBREUKEN (autosnelwegen inbegrepen) : PROFILERING 2023

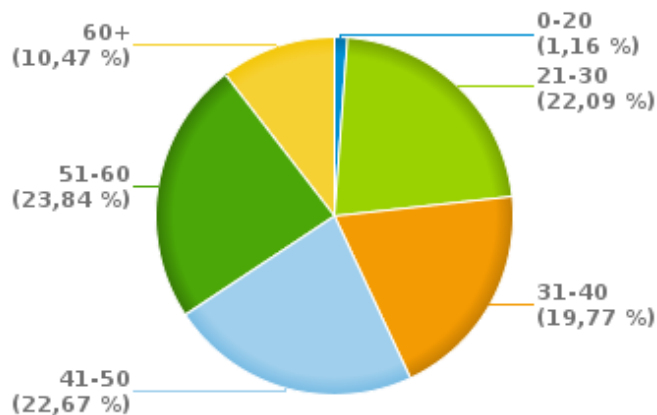
Aantal inbreuken alcohol per geslacht en per leeftijdscategorie

	Mannelijk	Vrouwelijk	Onbekend	TOTAAL
0-20	2	0	0	2
21-30	30	7	1	38
31-40	21	11	2	34
41-50	29	6	4	39
51-60	33	6	2	41
60+	16	1	1	18
TOTAAL	131	31	10	172

% Alcoholinbreuken per geslacht - 2023



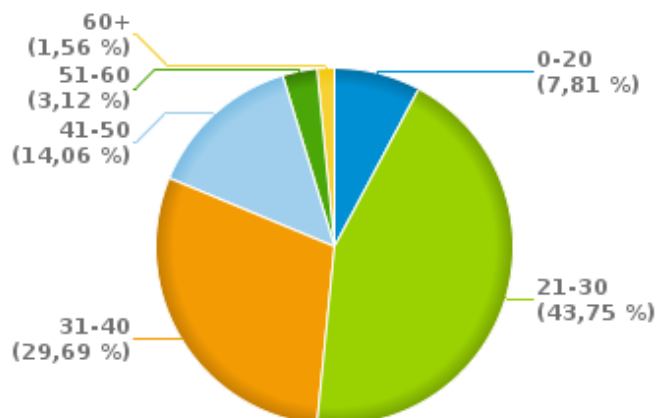
% Alcoholinbreuken per leeftijd - 2023



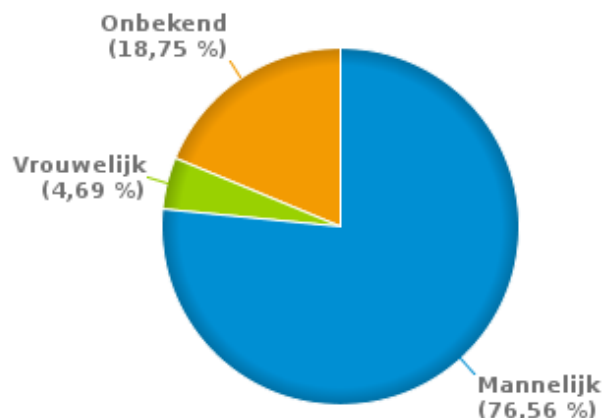
Aantal inbreuken drugs per geslacht en per leeftijdscategorie

	Mannelijk	Vrouwelijk	Onbekend	TOTAAL
0-20	3	1	1	5
21-30	21	1	6	28
31-40	16	1	2	19
41-50	7	0	2	9
51-60	1	0	1	2
60+	1	0	0	1
TOTAAL	49	3	12	64

% Drugsinbreuken per leeftijd - 2023



% Drugsinbreuken per geslacht - 2023





VERKEERSINBREUKEN

REPORT FILTERS

Begin jaar van de inbreuken	2015
Einde jaar van de inbreuken	2023
Trimester	Trim. 1;Trim. 2;Trim. 3;Trim. 4
Datum van afsluiting van de gegevensbank	30/04/24
Politiezone	PZ BERNISSART/PERUWELZ
Lokale/federale eenheid	
Op/Buiten snelweg	(autosnelwegen inbegrepen)
Vaststellende politie-eenheid	

Refresh report datum	01/07/2024 10:22:01
-----------------------------	---------------------