

**Overzicht
Verkeersinbreuken
(autosnelwegen inbegrepen)
2023**

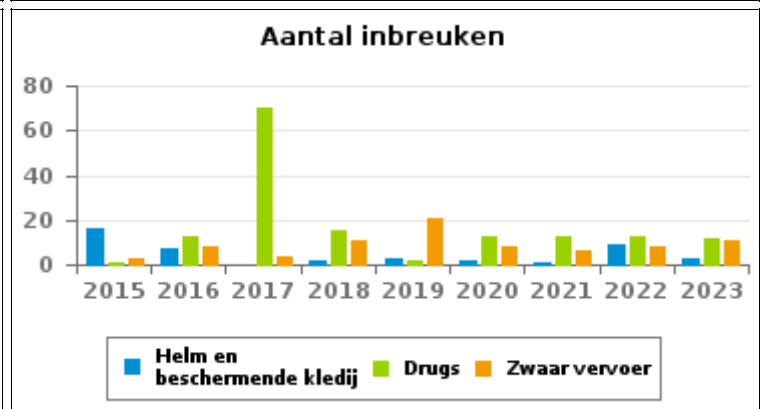
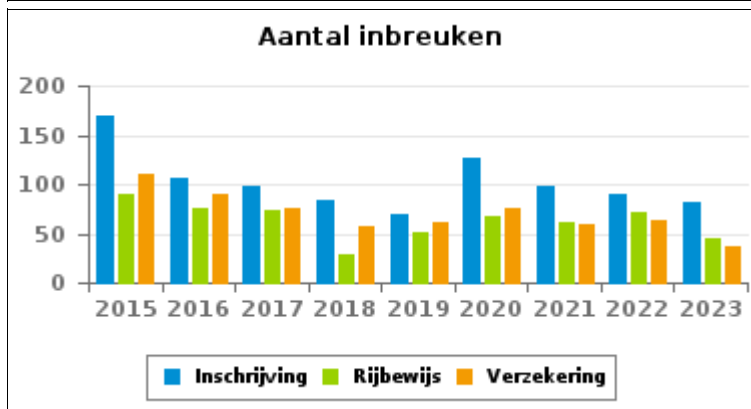
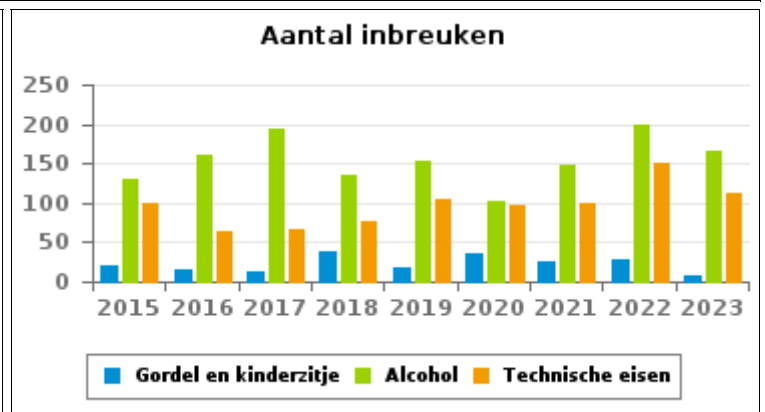
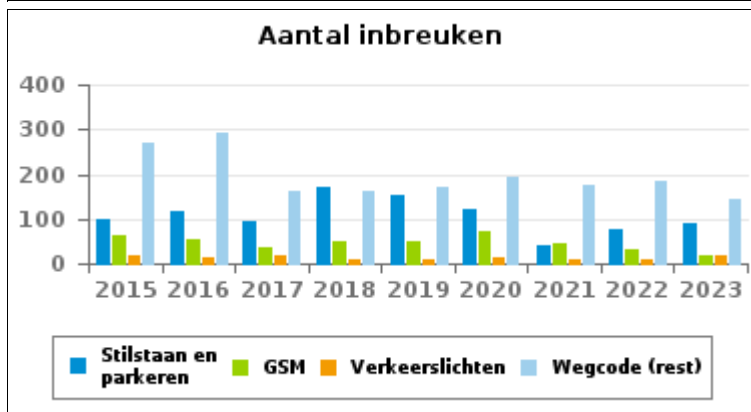
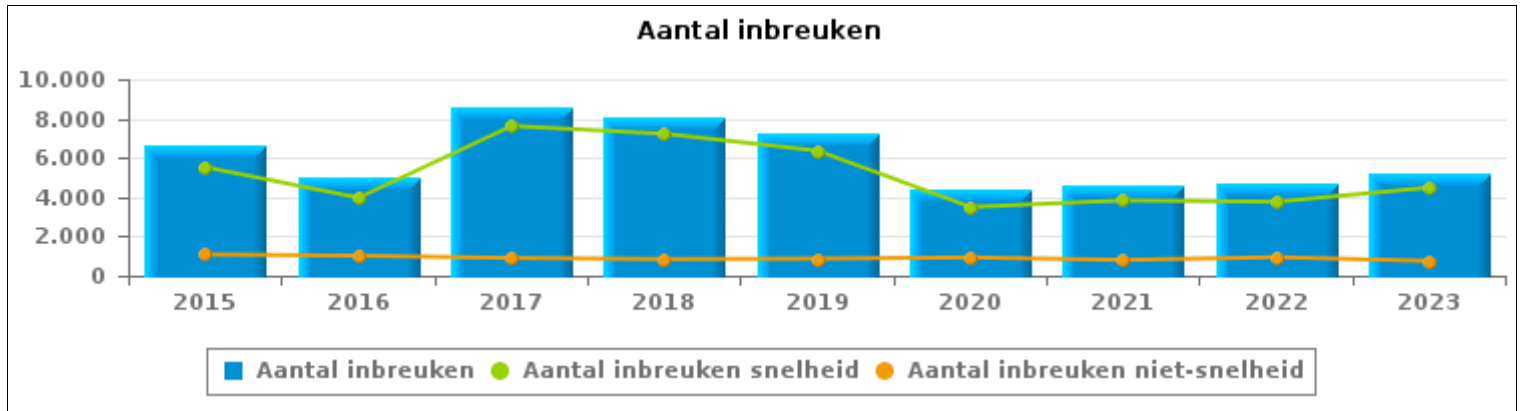
**PZ DU VAL DE L'ESCAUT
(PECQ)**



VERKEERSINBREUKEN (autosnelwegen inbegrepen) : ALGEMEEN OVERZICHT

Vergelijking per jaar: 2015-2023

	2015	2016	2017	2018	2019	2020	2021	2022	2023
TOTAAL AANTAL INBREUKEN	6.605	4.987	8.525	8.066	7.230	4.429	4.634	4.706	5.240
INBREUKEN PER THEMA									
	2015	2016	2017	2018	2019	2020	2021	2022	2023
Snelheid	5.522	3.969	7.621	7.224	6.363	3.499	3.833	3.763	4.489
Stilstaan en parkeren	97	117	93	170	151	122	42	78	90
GSM	61	54	34	51	50	72	46	32	18
Helm en beschermende kledij	16	7	0	2	3	2	1	9	3
Gordel en kindersitje	21	15	12	37	18	35	25	28	8
Verkeerslichten	16	13	20	9	11	15	11	10	17
Wegcode (rest)	269	292	161	163	171	192	177	184	143
Alcohol	129	160	194	136	153	102	149	198	167
Drugs	1	13	70	15	2	13	13	13	12
Inschrijving	169	107	98	84	70	126	98	90	82
Rijbewijs	90	76	74	29	51	67	61	72	45
Technische eisen	100	65	66	77	105	97	99	151	111
Verzekering	110	89	76	58	61	75	59	63	36
Zwaar vervoer	3	8	4	11	21	8	6	8	11
Andere	1	0	1	0	0	4	6	7	8
Onbekend	0	2	1	0	0	0	8	0	0



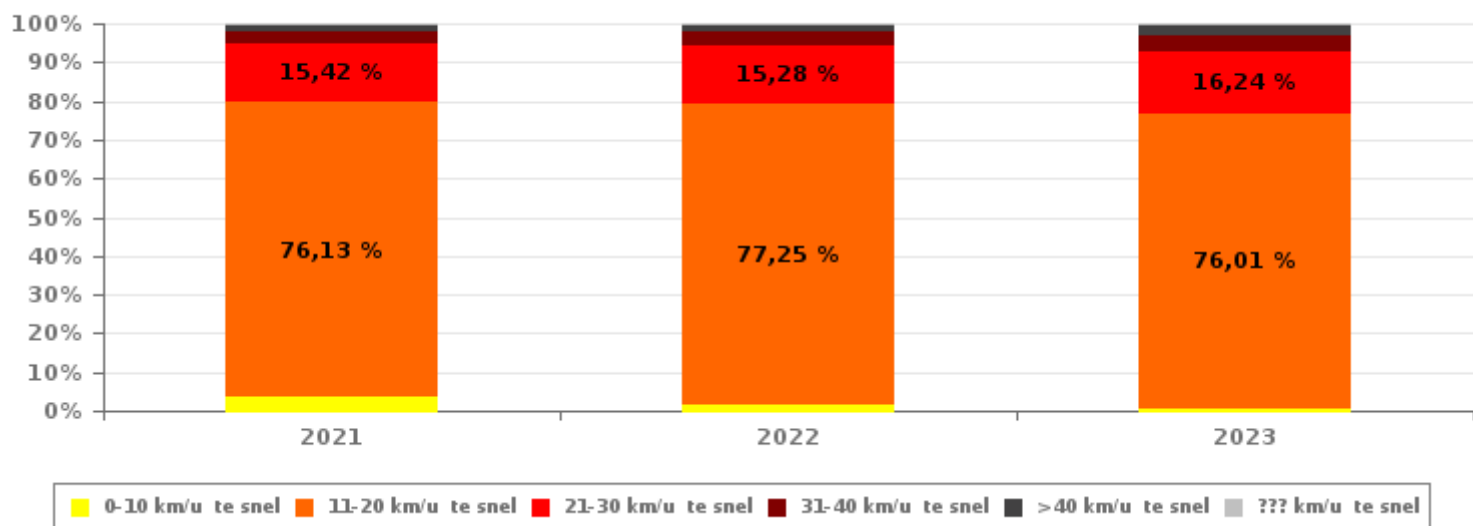


VERKEERSINBREUKEN (autosnelwegen inbegrepen) : ALGEMEEN OVERZICHT INBREUKEN PER ZWAARTEGRAAD

Vergelijking per jaar: 2015-2023

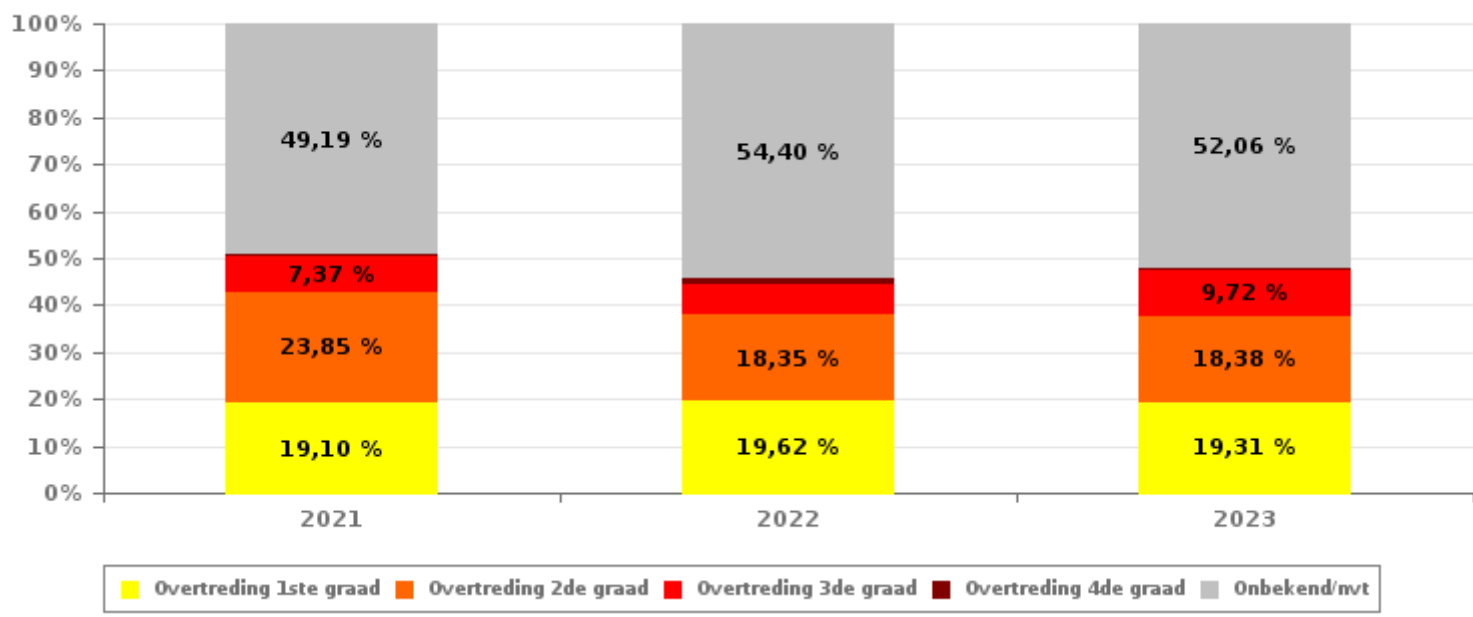
SNELHEID	2015	2016	2017	2018	2019	2020	2021	2022	2023
0-10 km/u te snel	2.823	1.667	4.419	4.551	3.718	96	131	67	32
11-20 km/u te snel	2.021	1.605	2.396	1.972	2.012	2.716	2.918	2.907	3.412
21-30 km/u te snel	526	513	601	519	469	500	591	575	729
31-40 km/u te snel	106	113	134	120	110	111	105	132	187
>40 km/u te snel	29	56	52	47	47	41	68	65	112
??? km/u te snel	17	15	19	15	7	35	20	17	17
Subtotaal SNELHEID	5.522	3.969	7.621	7.224	6.363	3.499	3.833	3.763	4.489

Aantal (snelheid) inbreuken : indeling per graad



NIET-SNELHEID	2015	2016	2017	2018	2019	2020	2021	2022	2023
1ste graad	450	421	208	182	111	172	153	185	145
2de graad	160	136	101	227	245	331	191	173	138
3de graad	50	46	103	105	110	59	59	60	73
4de graad	7	5	5	1	2	3	4	12	4
Onbekend/NVT	416	410	487	327	399	365	394	513	391
Subtotaal NIET-SNELHEID	1.083	1.018	904	842	867	930	801	943	751

Aantal (niet-snelheid) inbreuken : indeling per graad





VERKEERSINBREUKEN (autosnelwegen inbegrepen) : ALGEMEEN OVERZICHT

Vergelijking per maand voor het jaar 2023

	Jan	Feb	Maa	Apr	Mei	Jun	Jul	Aug	Sep	Okt	Nov	Dec	TOTAAL
TOTAAL AANTAL INBREUKEN	304	253	239	321	687	500	294	680	304	327	575	756	5.240
INBREUKEN PER THEMA	Jan	Feb	Maa	Apr	Mei	Jun	Jul	Aug	Sep	Okt	Nov	Dec	TOTAAL
Snelheid	242	186	183	232	615	441	258	637	238	274	510	673	4.489
Stilstaan en parkeren	11	19	9	11	4	4	1	1	4	6	10	10	90
GSM	1	3	0	2	1	2	1	3	2	1	0	2	18
Helm en beschermende kledij	0	0	0	0	0	1	1	0	1	0	0	0	3
Gordel en kinderzitje	1	1	1	1	2	1	0	0	0	1	0	0	8
Verkeerslichten	0	1	4	3	0	1	0	0	3	1	2	2	17
Wegcode (rest)	14	13	13	15	15	15	4	8	13	13	13	7	143
Alcohol	15	12	7	20	10	9	13	7	14	15	11	34	167
Drugs	0	0	1	3	3	0	1	1	0	1	1	1	12
Inschrijving	3	2	2	8	16	15	2	5	4	6	10	9	82
Rijbewijs	0	2	3	6	4	2	3	7	5	3	5	5	45
Technische eisen	12	11	13	12	6	7	6	8	14	2	10	10	111
Verzekering	1	2	3	6	7	2	0	3	6	2	3	1	36
Zwaar vervoer	4	1	0	2	1	0	3	0	0	0	0	0	11
Andere	0	0	0	0	3	0	1	0	0	2	0	2	8
Onbekend	0	0	0	0	0	0	0	0	0	0	0	0	0
INBREUKEN PER ZWAARTEGRAAD	Jan	Feb	Maa	Apr	Mei	Jun	Jul	Aug	Sep	Okt	Nov	Dec	TOTAAL
SNELHEID	Jan	Feb	Maa	Apr	Mei	Jun	Jul	Aug	Sep	Okt	Nov	Dec	TOTAAL
0-10 km/u te snel	4	1	3	3	1	0	0	0	1	4	4	11	32
11-20 km/u te snel	174	134	140	196	485	342	200	495	189	214	355	488	3.412
21-30 km/u te snel	38	40	29	21	89	65	46	101	31	41	102	126	729
31-40 km/u te snel	16	7	8	8	19	22	9	25	6	7	30	30	187
>40 km/u te snel	7	3	3	1	18	11	3	14	11	6	18	17	112
??? km/u te snel	3	1	0	3	3	1	0	2	0	2	1	1	17
Subtotaal SNELHEID	242	186	183	232	615	441	258	637	238	274	510	673	4.489
NIET-SNELHEID	Jan	Feb	Maa	Apr	Mei	Jun	Jul	Aug	Sep	Okt	Nov	Dec	TOTAAL
1ste graad	15	18	18	18	13	14	3	5	8	8	11	14	145
2de graad	10	14	5	13	14	18	2	7	11	14	18	12	138
3de graad	4	5	4	8	11	7	4	5	8	6	6	5	73
4de graad	1	0	2	1	0	0	0	0	0	0	0	0	4
Onbekend/NVT	32	30	27	49	34	20	27	26	39	25	30	52	391
Subtotaal NIET-SNELHEID	62	67	56	89	72	59	36	43	66	53	65	83	751



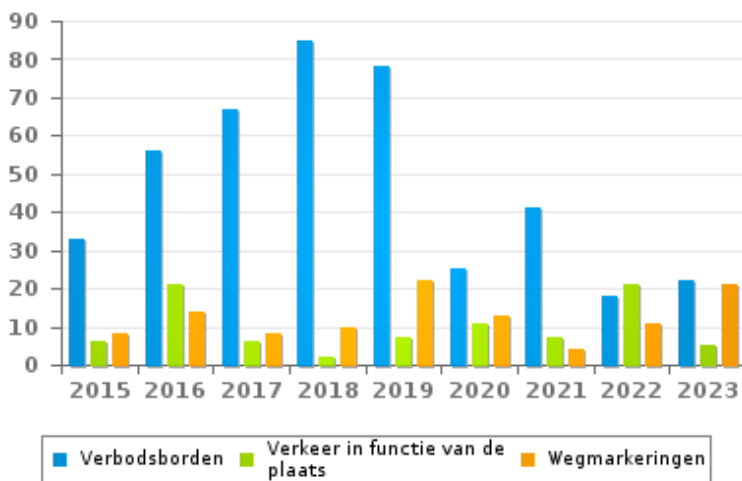
VERKEERSINBREUKEN (autosnelwegen inbegrepen) : ALGEMEEN OVERZICHT (DETAIL)

Vergelijking per jaar: 2015-2023

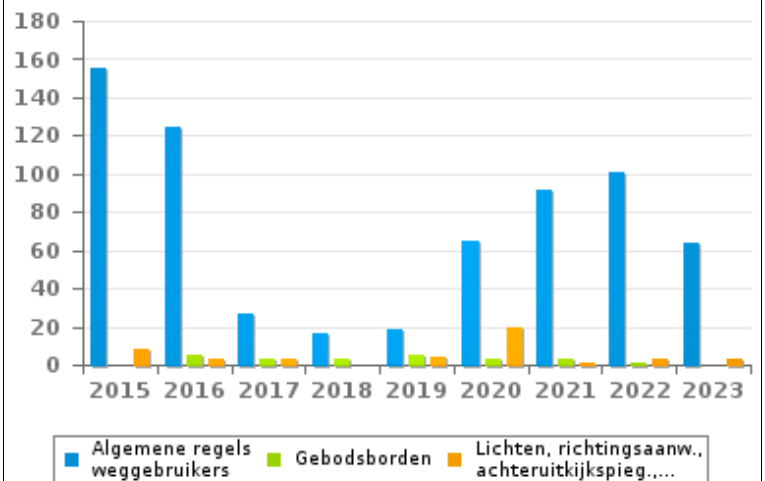
Wegcode(rest)

	2015	2016	2017	2018	2019	2020	2021	2022	2023
Algemene regels weggebruikers	155	124	27	16	19	65	92	101	64
Verbodsborden	33	56	67	85	78	25	41	18	22
Rijbewegingen	32	41	25	17	16	26	8	11	11
Wegmarkeringen	8	14	8	10	22	13	4	11	21
Voorrang	12	9	9	19	9	11	9	8	9
Verkeer in functie van de plaats	6	21	6	2	7	11	7	21	5
Lichten, richtingsaanw., achteruitkijkspieg.,...	8	3	3	0	4	20	1	3	3
Lading van goederen (Wegcode)	3	8	4	5	3	4	7	6	4
Bevelen van bevoegde personen	7	6	7	2	5	8	1	2	3
Gebodsborden	0	5	3	3	5	3	3	1	0
Gedrag tov bepaalde weggebruikers	1	0	1	4	2	1	2	2	1
Vervoer van personen (Wegcode)	1	2	1	0	1	2	2	0	0
Wegcode: andere	3	3	0	0	0	3	0	0	0
TOTAAL	269	292	161	163	171	192	177	184	143

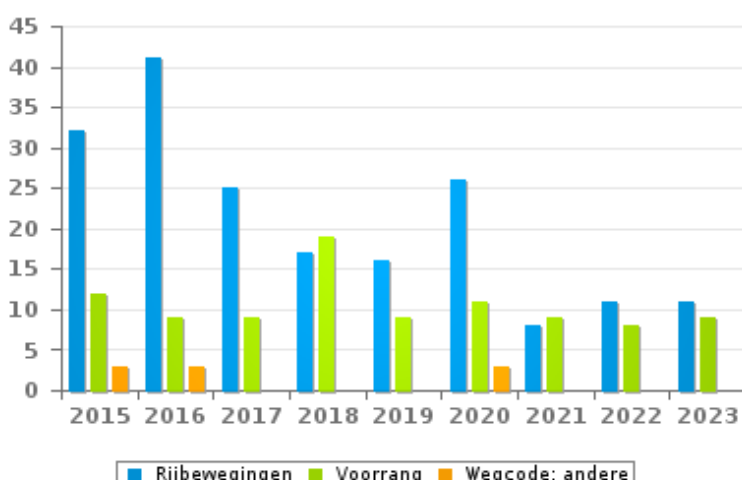
Aantal inbreuken



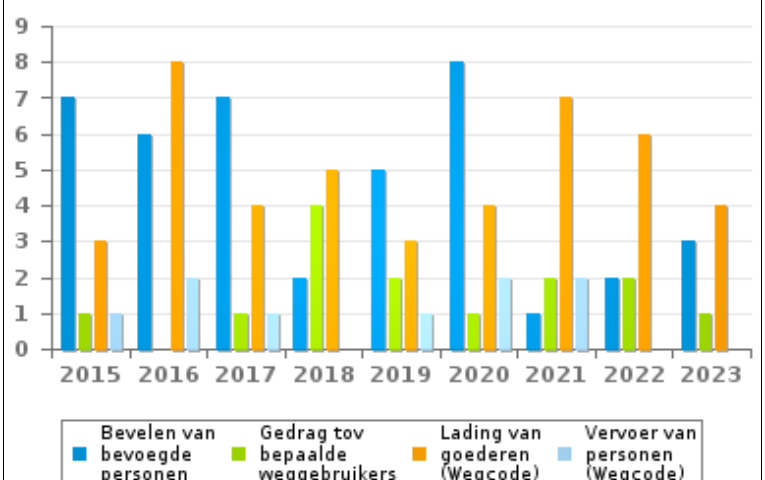
Aantal inbreuken



Aantal inbreuken



Aantal inbreuken





VERKEERSINBREUKEN (autosnelwegen inbegrepen) : TOP 5

2023

Alle inbreuken

Thema	Wetsartikel	Aantal inbreuken	% (*)
Snelheid	(Opgelet: de onderstaande overtreding is alleen geldig voor Waals Gewest) Art. 11.1. Binnen de bebouwde kommen is de snelheid beperkt tot 50 km per uur [...].	3.758	71,72 %
Snelheid	Art. 11.2.1°.a). Buiten de bebouwde kommen is de snelheid beperkt tot 120 km per uur op de autosnelwegen [...].	592	11,30 %
Technische eisen	Art. 24.§1. Geen enkel volgens [...] [KB van 15-03-1968] aan de autokeuring onderworpen voertuig mag zich op de openbare weg bevinden, tenzij het voorzien is van een geldig keuringsbewijs, het overeenkomstig keuringsvignet en een met zijn gebruik overeenstemmend identificatieverslag of technische fiche en een document "Visuele keuring van het voertuig", voor zover deze documenten vereist zijn. Dit verbod geldt niet [...] om : 1° leeg en langs de kortste weg de verplaatsing te doen : a) tussen het station voor autokeuring en de woonplaats of exploitatiezetel van de titularis van het voertuig of de exploitatiezetel van de hersteller en omgekeerd; b) tussen de woonplaats of de exploitatiezetel van de titularis van het voertuig en de exploitatiezetel van de hersteller en omgekeerd; 2° langs de kortste weg de verplaatsing te doen van de grenspost van binnenkomen in België tot de woonplaats of de exploitatiezetel van de titularis van het voertuig of het station voor autokeuring.	96	1,83 %
Snelheid	(Opgelet: de onderstaande overtreding is alleen geldig voor Waals Gewest) Art. 11.2.2°- b). Buiten de bebouwde kommen is de snelheid beperkt tot 90 km per uur [...] op de andere openbare wegen. De lagere snelheidsbeperkingen opgelegd door het verkeersbord C43 of voortvloeiend uitartikel 11.3. blijven van toepassing. Art. 5. De weggebruikers moeten de verkeerslichten, verkeersborden en wegmarkeringen in acht nemen wanneer deze regelmatig zijn naar de vorm, voldoende zichtbaar zijn en overeenkomstig de voorschriften van [...] [het algemeen] reglement [op de politie van het wegverkeer en van het gebruik van de openbare weg] zijn aangebracht. Art. 68.3. [...] Bord C43 [met de vermelding 50]: Vanaf het verkeersbord tot het volgend kruispunt [of verkeersbord C45], verbod te rijden met een grotere snelheid dan [50 km per uur] [...].	82	1,56 %
Alcohol	Art. 34.§2.1°. Met geldboete van 200 euro tot 2 000 euro, wordt gestraft hij die op een openbare plaats een voertuig of een rijdier bestuurt of een bestuurder begeleidt met het oog op de scholing, terwijl de ademanalyse een alcoholconcentratie van ten minste 0,35 milligram per liter uitgeademde alveolaire lucht meet of de bloedanalyse een alcoholconcentratie van ten minste 0,8 gram per liter bloed aangeeft. [De geconstateerde alcoholconcentratie bedraagt ten minste 0,65 milligram per liter uitgeademde alveolaire lucht (1,5 gram per liter bloed).]	68	1,30 %



VERKEERSINBREUKEN (autosnelwegen inbegrepen) : TOP 5

2023

4de graadsinbreuken

Thema	Wetsartikel	Aantal inbreuken	% (*)
Wegcode (rest)	De overtreding op de hierna vermelde bepalingen wordt beschouwd als overtreding van 4de graad krachtens artikel 4.4° van KB 30-09-2005 : Art. 20.3.2°. Het is verboden zich op een overweg te begeven wanneer de rode knipperlichten branden.	3	0,06 %
Wegcode (rest)	Art. 4.1. De weggebruikers moeten onmiddellijk gevolg geven aan de bevelen van de bevoegde personen. Art. 4.2.2°. Als bevelen worden inzonderheid beschouwd: de arm of de armen horizontaal uitgestrekt, wat stoppen betekent voor de weggebruikers die naderen uit richtingen welke deze aangewezen door de arm of armen, dwarsen. Art. 4.1°. [...] zijn overtredingen van de vierde graad in de zin van artikel 29§1, eerste lid, van [...] [de] wet betreffende de politie over het wegverkeer, gecoördineerd op 16 maart 1968: de [...] bevelen negeren van een bevoegd persoon [vermeld in het artikel 4.2.2° van KB 01-12-1975].	1	0,02 %

(*) % ten opzichte van totaal aantal inbreuken



VERKEERSINBREUKEN (autosnelwegen inbegrepen) : MOMENT

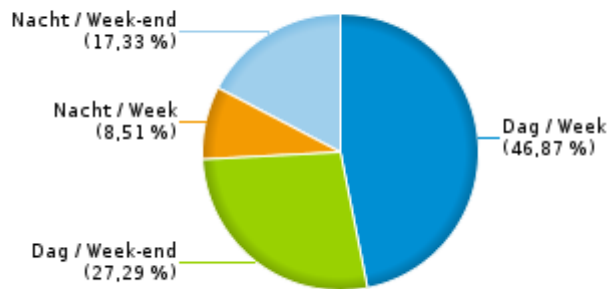
Aantal inbreuken per moment van de week 2023

	Week			Week-end			TOTAAL
	Dag	Nacht	Subtotaal	Dag	Nacht	Subtotaal	
Snelheid	2.015	378	2.393	1.304	792	2.096	4.489
Stilstaan en parkeren	64	3	67	17	6	23	90
GSM	14	0	14	4	0	4	18
Helm en beschermende kledij	2	0	2	1	0	1	3
Gordel en kinderzitje	7	1	8	0	0	0	8
Verkeerslichten	12	1	13	3	1	4	17
Wegcode (rest)	100	6	106	28	9	37	143
Alcohol	46	28	74	25	68	93	167
Drugs	9	1	10	2	0	2	12
Inschrijving	49	9	58	16	8	24	82
Rijbewijs	24	4	28	8	9	17	45
Technische eisen	73	11	84	17	10	27	111
Verzekering	25	3	28	5	3	8	36
Zwaar vervoer	11	0	11	0	0	0	11
Andere	5	1	6	0	2	2	8
Onbekend	0	0	0	0	0	0	0
TOTAAL	2.456	446	2.902	1.430	908	2.338	5.240

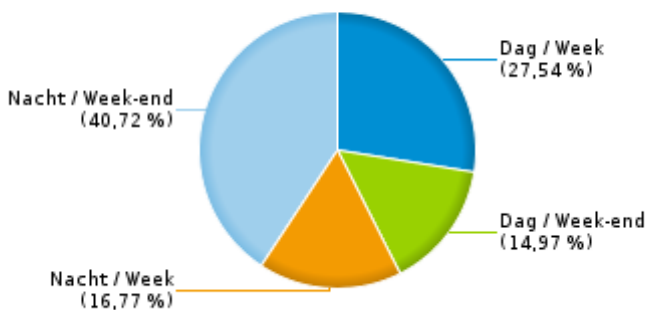
Weekend: van vrijdag 22.00u tot maandag 06.00u
Week: van maandag 06.00u tot vrijdag 22.00u

Dag: van 06.00u tot 22.00u
Nacht: van 22.00u tot 06.00u

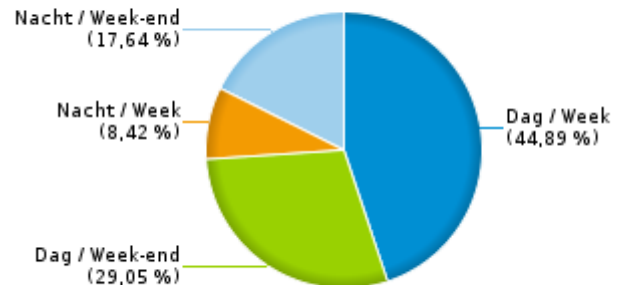
% inbreuken per moment - 2023



% alcoholinbreuken per moment - 2023



% snelheidsinbreuken per moment - 2023





SNELHEIDSINBREUKEN (autosnelwegen inbegrepen) : PLAATS

2023

Celles

Straat	Huis nr	Km paal	0-10 km/u te snel	11-20 km/u te snel	21-30 km/u te snel	31-40 km/u te snel	>40 km/u te snel	??? km/u te snel	TOTAAL
A008 VERS BRUXELLES		58.0	1	218	61	23	7	0	310
A008 VERS BRUXELLES		57.9	0	121	42	13	4	0	180
A8-E429 Richting Brussel		58.0	0	51	21	9	2	0	83
A8-E429 Richting Brussel		58	0	1	1	1	1	0	4
A8-E429 Richting Brussel			0	0	0	0	0	1	1
CHAUSSÉE DE RENAIX VERS RENAIX	27		1	5	1	0	0	0	7
CHAUSSÉE DE RENAIX VERS TOURNAI	27		0	4	0	0	0	0	4
LANNOIS VERS ESCANAFFLES	11D		1	12	3	1	0	0	17
LANNOIS VERS HERINNES	11D		0	7	2	0	1	0	10
N48 VERS RENAIX	29	26.8	2	2	3	0	1	0	8
N48 VERS TOURNAI	29	26.8	6	8	5	1	0	0	20
PLACE DE POTTES VERS PECQ	62		0	1	0	0	0	0	1
PLACE DE POTTES VERS POTTES CENTRE	62		0	0	1	0	0	0	1
(POPUELLES) AUTOROUTE A8 (E429) - DIRECTION BRUXEL	*	57.9	0	7	5	1	0	0	13
RUE CHEMIN VERT VERS MOLEMBAIX CENTRE	27A		0	18	3	1	0	0	22
RUE CHEMIN VERT VERS PECQ	27A		0	17	3	0	0	0	20
RUE DE LA MADELEINE VERS CELLES	21		0	8	0	0	0	0	8
RUE PONT A L'HAYE VERS ESCANAFFLES	18		2	20	12	4	1	0	39
RUE PONT A L'HAYE VERS ORROIR	28		2	7	1	1	0	0	11
RUE PONT A L'HAYE VERS POTTES	18		3	35	20	2	1	0	61
RUE PONT A L'HAYE VERS POTTES	28		0	18	2	0	1	0	21
Rue Provinciale	111		0	0	0	1	2	0	3
RUE PROVINCIALE VERS CELLES	167	1.54	0	107	15	1	0	0	123
RUE PROVINCIALE VERS CELLES	30		0	33	0	0	0	0	33
RUE PROVINCIALE VERS ESCANAFFLES CENTRE	167	1.54	0	60	7	3	1	0	71
RUE PROVINCIALE VERS ESCLANAFFLES	111		5	21	0	0	0	0	26
RUE PROVINCIALE VERS N48	30		0	60	5	0	0	0	65



SNELHEIDSINBREUKEN (autosnelwegen inbegrepen) : PLAATS

2023

Celles

Straat	Huis nr	Km paal	0-10 km/u te snel	11-20 km/u te snel	21-30 km/u te snel	31-40 km/u te snel	>40 km/u te snel	??? km/u te snel	TOTAAL
RUE PROVINCIALE VERS VELAINES	111		0	23	9	0	1	0	33
TOTAAL			23	864	222	62	23	1	1.195

Estaimpuis

Straat	Huis nr	Km paal	0-10 km/u te snel	11-20 km/u te snel	21-30 km/u te snel	31-40 km/u te snel	>40 km/u te snel	??? km/u te snel	TOTAAL
A17 Richting Brugge		11.0	0	0	1	0	0	1	2
A17 Richting Brugge		10.0	0	0	0	0	0	1	1
A17 Richting Brugge		8.0	0	1	0	0	0	0	1
Chaussée de Dottignies			0	0	0	0	0	2	2
N 510 VERS ESTAIMBOURG		4.4	0	1	1	4	4	0	10
N 510 VERS NECHIN		4.4	0	1	0	3	2	0	6
N512 VERS DOTTIGNIES	197		3	29	13	4	2	0	51
N512 VERS FRANCE	197		0	32	11	2	2	0	47
RN511			0	0	0	0	0	2	2
RUE DE LA COURONNE VERS EVREGNIES CENTRE	42A		0	9	2	0	0	0	11
RUE DE LA COURONNE VERS HERSEAUX	42A		0	10	2	0	0	0	12
RUE DES TANNEURS VERS NECHIN	90		0	8	2	0	0	0	10
RUE DES TANNEURS VERS PECQ	90		0	4	4	0	0	0	8
RUE DU CHATEAU D'EAU VERS DOTTIGNIES	47		0	5	2	1	1	0	9
RUE DU CHATEAU D'EAU VERS SAINT-LEGER CENTRE	47		0	12	0	0	0	0	12
Rue du Haut Pont			0	0	0	0	0	1	1
RUE HERMONPONT VERS ESTAIMBOURG	13		0	7	2	0	1	0	10
RUE HERMONPONT VERS ESTAIMPUIS	13		0	1	0	0	0	0	1
Rue Reine Astrid	313		0	0	0	0	0	1	1
Rue Reine Astrid			0	0	0	0	0	1	1
RUE REINE ASTRID VERS ESTAIMBOURG	182		1	12	1	0	0	0	14
RUE REINE ASTRID VERS FRANCE	182		0	5	2	0	0	0	7



SNELHEIDSINBREUKEN (autosnelwegen inbegrepen) : PLAATS

2023

Estaimpuis

Straat	Huis nr	Km paal	0-10 km/u te snel	11-20 km/u te snel	21-30 km/u te snel	31-40 km/u te snel	>40 km/u te snel	??? km/u te snel	TOTAAL
TOTAAL			4	137	43	14	12	9	219

Mont-de-l'Enclus

Straat	Huis nr	Km paal	0-10 km/u te snel	11-20 km/u te snel	21-30 km/u te snel	31-40 km/u te snel	>40 km/u te snel	TOTAAL
CHAUSSEE DE LA LIBERATION VERS AMOUGIES	10		0	14	3	0	0	17
CHAUSSEE DE LA LIBERATION VERS ESCANAFFLES	10		0	56	5	1	0	62
CHAUSSEE DE RENAIX VERS RENAIX	11		0	13	0	0	0	13
CHAUSSEE DE RENAIX VERS RUSSEIGNIES CENTRE	11		0	21	1	0	0	22
COUTURE DU MOULIN VERS AMOUGIES	62		0	5	1	0	0	6
COUTURE DU MOULIN VERS RUSSEIGNIES	62		1	4	0	0	0	5
N48 - ROUTE PROVINCIALE VERS TOURNAI	21-23	19.4	0	0	1	0	0	1
ROUTE D'AMOUGIES VERS AMOUGIES	74		0	22	10	0	0	32
ROUTE D'AMOUGIES VERS ANSEROEUL	74		0	6	2	0	0	8
RUE COUTURE DU MOULIN VERS AMOUGIES CENTRE	19		0	21	2	0	2	25
RUE COUTURE DU MOULIN VERS RUSSEIGNIES	19		0	60	8	1	0	69
TOTAAL			1	222	33	2	2	260

Pecq

Straat	Huis nr	Km paal	0-10 km/u te snel	11-20 km/u te snel	21-30 km/u te snel	31-40 km/u te snel	>40 km/u te snel	??? km/u te snel	TOTAAL
Chaussée d'Audenarde	376		0	0	0	0	0	1	1
Chaussée d'Audenarde	41		0	0	0	0	0	1	1
CHAUSSEE D'AUDENARDE VERS HERINNES CENTRE	185		0	12	5	1	0	0	18
CHAUSSEE D'AUDENARDE VERS OBIGIES	185		0	39	1	0	0	0	40
GRAND-RUE VERS HERINNES	102		0	2	2	1	0	0	5
GRAND-RUE VERS OBIGIES CENTRE	46		0	24	3	1	1	0	29
GRAND-RUE VERS TOURNAI	46		0	37	4	0	2	0	43



SNELHEIDSINBREUKEN (autosnelwegen inbegrepen) : PLAATS

2023

Pecq

Straat	Huis nr	Km paal	0-10 km/u te snel	11-20 km/u te snel	21-30 km/u te snel	31-40 km/u te snel	>40 km/u te snel	??? km/u te snel	TOTAAL
GRAND-RUE VERS TOURNAI	102		0	1	0	0	0	0	1
N50 Richting Brugge			0	0	0	0	0	1	1
N50 - RUE DE TOURNAI VERS PECQ CENTRE	137	44.2	0	778	181	57	40	0	1.056
N50 - RUE DE TOURNAI VERS TOURNAI	137	44.2	0	1.230	225	43	30	0	1.528
Rue de Lannoy	113		0	0	0	4	1	0	5
RUE DE LANNOY VERS ESTAIMBOURG	164C		0	4	0	0	0	0	4
RUE DE LANNOY VERS ESTAIMPUIS	113		2	22	4	0	0	0	28
RUE DE LANNOY VERS PECQ	113		0	17	3	2	1	0	23
RUE DE LANNOY VERS PECQ	164C		2	3	0	0	0	0	5
Rue des Tilleuls	20		0	0	0	0	0	1	1
RUE DES TILLEULS VERS DOTTIGNIES	42		0	2	1	0	0	0	3
RUE DES TILLEULS VERS WARCOING	42		0	1	0	0	0	0	1
Rue de Tournai	141		0	0	0	0	0	1	1
Rue de Tournai	180		0	0	0	0	0	1	1
Rue de Tournai			0	0	0	0	0	1	1
RUE ROYALE VERS PECQ	143		0	9	0	0	0	0	9
RUE ROYALE VERS WARCOING	143		0	8	2	0	0	0	10
TOTAAL			4	2.189	431	109	75	7	2.815



SNELHEIDSINBREUKEN (autosnelwegen inbegrepen) : SNELHEIDSREGIME

2023

toegelaten snelheid	0-10 km/u te snel	11-20 km/u te snel	21-30 km/u te snel	31-40 km/u te snel	>40 km/u te snel	??? km/u te snel	TOTAAL
50	22	2.994	588	139	97	0	3.840
60	9	1	1	0	0	0	11
70	0	18	9	1	1	0	29
120	1	399	131	47	14	0	592
Onbekend	0	0	0	0	0	17	17
TOTAAL	32	3.412	729	187	112	17	4.489



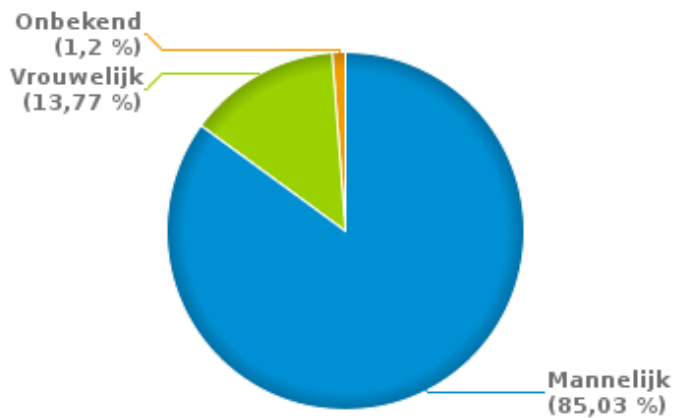
VERKEERSINBREUKEN (autosnelwegen inbegrepen) : PROFILERING

2023

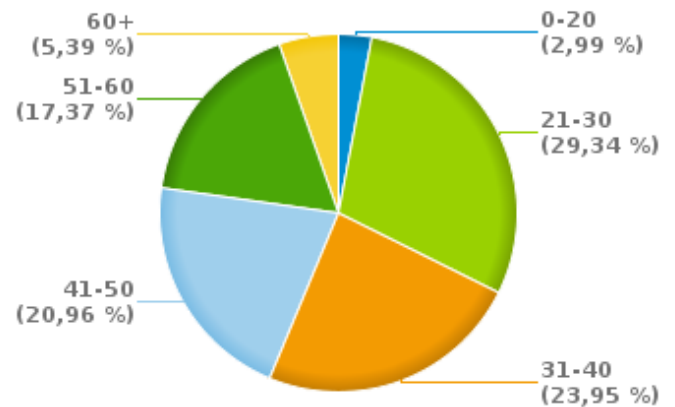
Aantal inbreuken alcohol per geslacht en per leeftijdscategorie

	Mannelijk	Vrouwelijk	Onbekend	TOTAAL
0-20	4	1	0	5
21-30	46	3	0	49
31-40	32	7	1	40
41-50	31	4	0	35
51-60	22	6	1	29
60+	7	2	0	9
TOTAAL	142	23	2	167

% Alcoholinbreuken per geslacht - 2023



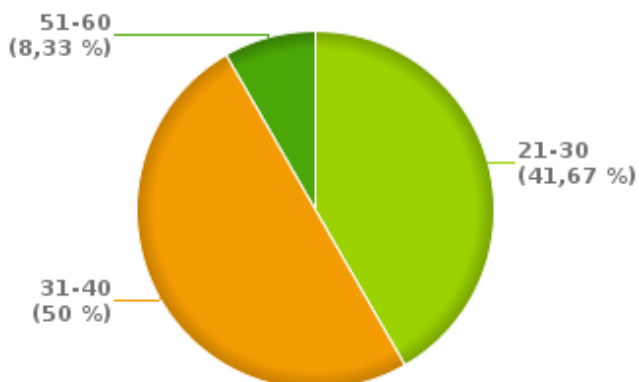
% Alcoholinbreuken per leeftijd - 2023



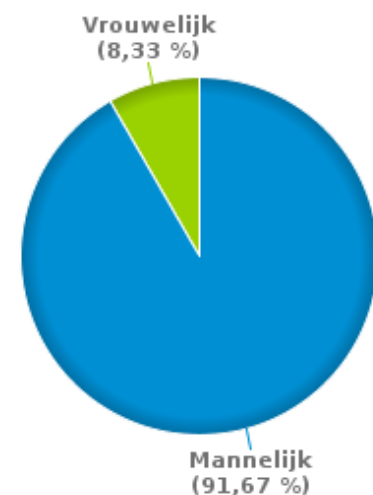
Aantal inbreuken drugs per geslacht en per leeftijdscategorie

	Mannelijk	Vrouwelijk	TOTAAL
21-30	5	0	5
31-40	6	0	6
51-60	0	1	1
TOTAAL	11	1	12

% Drugsinbreuken per leeftijd - 2023



% Drugsinbreuken per geslacht - 2023





VERKEERSINBREUKEN

REPORT FILTERS

Begin jaar van de inbreuken	2015
Einde jaar van de inbreuken	2023
Trimester	Trim. 1;Trim. 2;Trim. 3;Trim. 4
Datum van afsluiting van de gegevensbank	30/04/24
Politiezone	PZ DU VAL DE L'ESCAUT (PECQ)
Lokale/federale eenheid	
Op/Buiten snelweg	(autosnelwegen inbegrepen)
Vaststellende politie-eenheid	

Refresh report datum	01/07/2024 10:22:01
-----------------------------	---------------------