

**Overzicht
Verkeersinbreuken
(autosnelwegen inbegrepen)
2023**

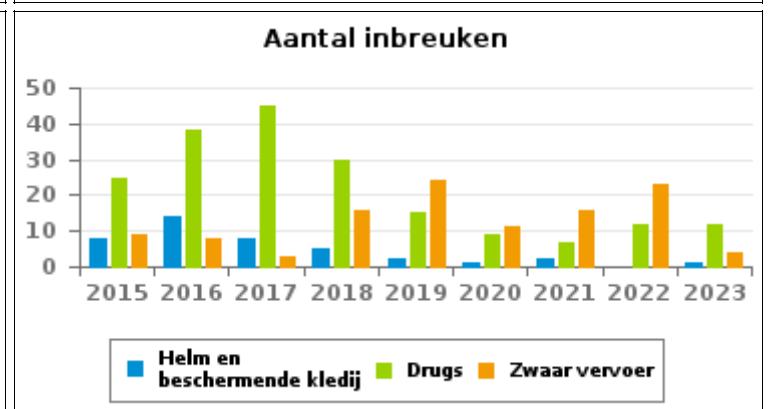
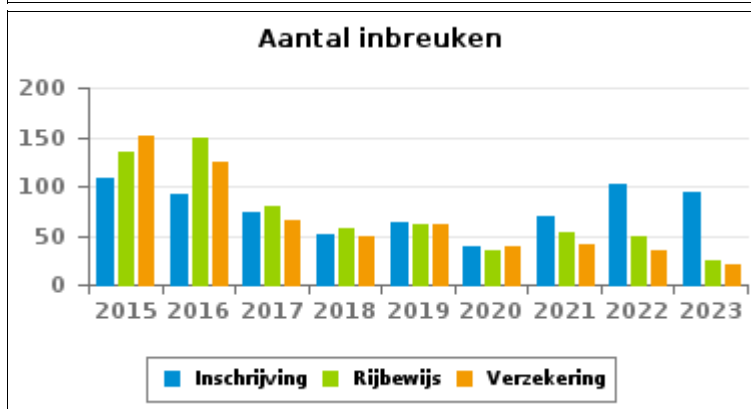
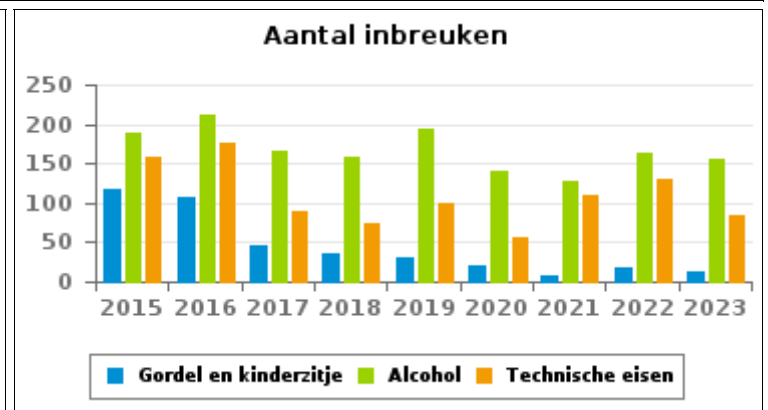
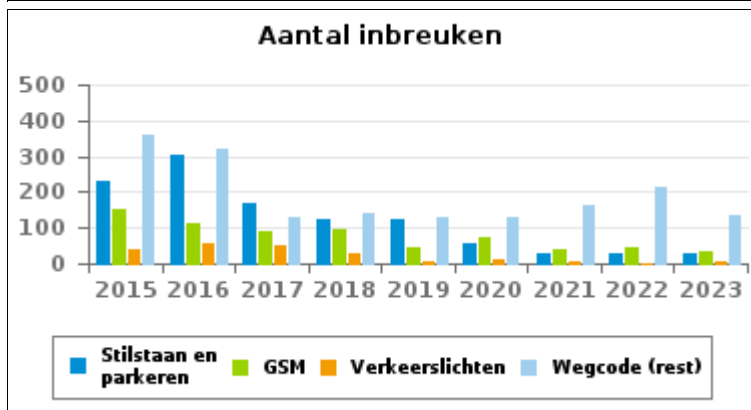
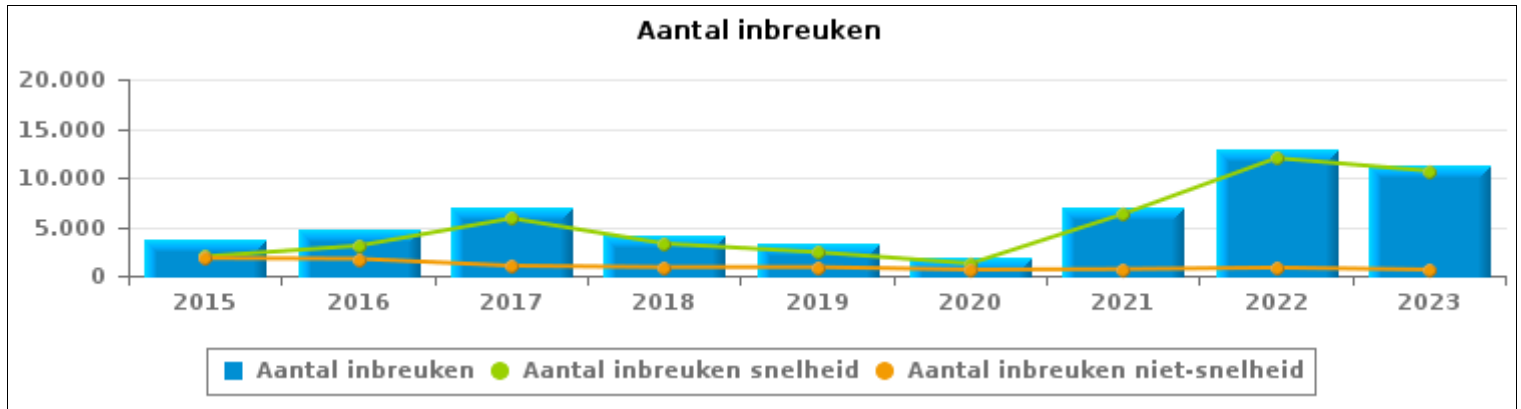
**PZ BELOEIL / LEUZE-HT
(BELOEIL)**



VERKEERSINBREUKEN (autosnelwegen inbegrepen) : ALGEMEEN OVERZICHT

Vergelijking per jaar: 2015-2023

	2015	2016	2017	2018	2019	2020	2021	2022	2023
TOTAAL AANTAL INBREUKEN	3.756	4.778	6.859	4.145	3.276	1.863	6.972	12.805	11.287
INBREUKEN PER THEMA									
	2015	2016	2017	2018	2019	2020	2021	2022	2023
Snelheid	1.964	3.052	5.845	3.269	2.396	1.242	6.296	11.980	10.663
Stilstaan en parkeren	229	303	167	125	125	54	30	27	27
GSM	151	113	89	94	46	74	41	46	35
Helm en beschermende kledij	8	14	8	5	2	1	2	0	1
Gordel en kindersitje	117	107	46	36	30	20	7	19	12
Verkeerslichten	40	54	49	28	8	13	6	2	3
Wegcode (rest)	361	319	127	140	131	127	165	213	137
Alcohol	190	211	167	159	195	141	127	164	156
Drugs	25	38	45	30	15	9	7	12	12
Inschrijving	108	91	73	52	64	39	69	103	93
Rijbewijs	135	148	79	57	61	35	53	48	24
Technische eisen	158	175	89	74	100	55	110	131	83
Verzekering	151	124	65	50	62	39	40	34	21
Zwaar vervoer	9	8	3	16	24	11	16	23	4
Andere	0	0	0	2	0	0	2	3	2
Onbekend	110	21	7	8	17	3	1	0	14



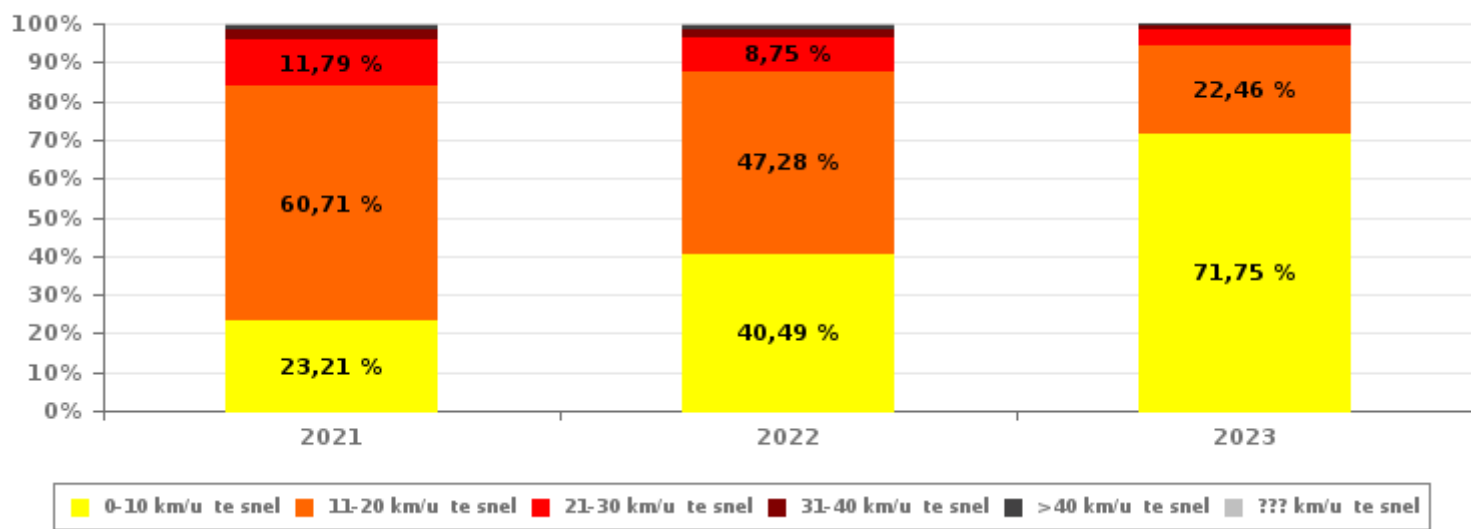


VERKEERSINBREUKEN (autosnelwegen inbegrepen) : ALGEMEEN OVERZICHT INBREUKEN PER ZWAARTEGRAAD

Vergelijking per jaar: 2015-2023

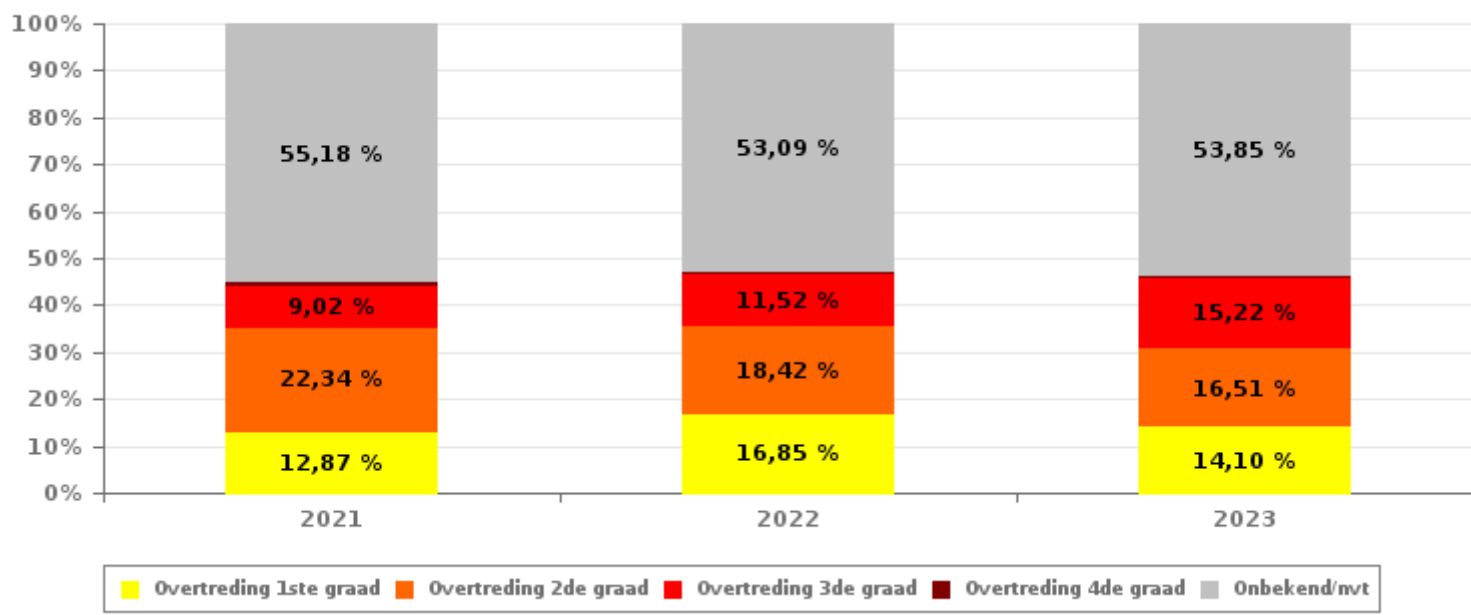
SNELHEID	2015	2016	2017	2018	2019	2020	2021	2022	2023
0-10 km/u te snel	1.045	1.444	3.618	1.897	89	36	1.461	4.851	7.651
11-20 km/u te snel	652	1.133	1.623	986	1.639	882	3.822	5.664	2.395
21-30 km/u te snel	182	331	438	274	489	246	742	1.048	447
31-40 km/u te snel	43	70	109	69	104	47	177	252	109
>40 km/u te snel	20	53	44	18	61	15	71	119	45
??? km/u te snel	22	21	13	25	14	16	23	46	16
Subtotaal SNELHEID	1.964	3.052	5.845	3.269	2.396	1.242	6.296	11.980	10.663

Aantal (snelheid) inbreuken : indeling per graad



NIET-SNELHEID	2015	2016	2017	2018	2019	2020	2021	2022	2023
1ste graad	441	373	168	103	37	76	87	139	88
2de graad	428	325	189	177	164	158	151	152	103
3de graad	79	82	64	91	90	47	61	95	95
4de graad	6	4	4	1	0	1	4	1	2
Onbekend/NVT	838	942	589	504	589	339	373	438	336
Subtotaal NIET-SNELHEID	1.792	1.726	1.014	876	880	621	676	825	624

Aantal (niet-snelheid) inbreuken : indeling per graad





VERKEERSINBREUKEN (autosnelwegen inbegrepen) : ALGEMEEN OVERZICHT

Vergelijking per maand voor het jaar 2023

	Jan	Feb	Maa	Apr	Mei	Jun	Jul	Aug	Sep	Okt	Nov	Dec	TOTAAL
TOTAAL AANTAL INBREUKEN	1.111	1.146	1.580	1.555	930	239	188	233	168	1.276	1.422	1.439	11.287
INBREUKEN PER THEMA	Jan	Feb	Maa	Apr	Mei	Jun	Jul	Aug	Sep	Okt	Nov	Dec	TOTAAL
Snelheid	1.040	1.097	1.514	1.473	887	191	164	200	124	1.223	1.377	1.373	10.663
Stilstaan en parkeren	3	0	4	9	0	1	1	2	4	0	0	3	27
GSM	5	3	6	3	1	2	1	2	4	7	1	0	35
Helm en beschermende kledij	0	0	0	0	0	0	0	0	0	1	0	0	1
Gordel en kinderzitje	1	3	3	1	0	1	1	2	0	0	0	0	12
Verkeerslichten	1	0	0	0	1	0	0	1	0	0	0	0	3
Wegcode (rest)	20	9	16	14	11	18	3	8	9	11	11	7	137
Alcohol	15	11	9	24	10	10	13	8	18	15	6	17	156
Drugs	3	3	0	3	0	0	0	0	1	0	0	2	12
Inschrijving	6	5	13	11	6	6	3	3	0	7	16	17	93
Rijbewijs	3	0	4	5	0	0	0	1	2	1	2	6	24
Technische eisen	13	13	6	8	12	7	1	3	3	3	5	9	83
Verzekering	1	1	4	0	2	3	0	2	1	2	1	4	21
Zwaar vervoer	0	1	1	2	0	0	0	0	0	0	0	0	4
Andere	0	0	0	2	0	0	0	0	0	0	0	0	2
Onbekend	0	0	0	0	0	0	1	1	2	6	3	1	14
INBREUKEN PER ZWAARTEGRAAD	Jan	Feb	Maa	Apr	Mei	Jun	Jul	Aug	Sep	Okt	Nov	Dec	TOTAAL
SNELHEID	Jan	Feb	Maa	Apr	Mei	Jun	Jul	Aug	Sep	Okt	Nov	Dec	TOTAAL
0-10 km/u te snel	731	811	1.119	1.108	702	38	2	53	43	990	1.101	953	7.651
11-20 km/u te snel	235	223	328	307	144	126	123	111	61	179	219	339	2.395
21-30 km/u te snel	50	48	50	43	26	18	28	26	14	34	46	64	447
31-40 km/u te snel	16	9	8	12	10	5	8	7	2	16	6	10	109
>40 km/u te snel	3	4	6	3	4	3	1	3	3	3	5	7	45
??? km/u te snel	5	2	3	0	1	1	2	0	1	1	0	0	16
Subtotaal SNELHEID	1.040	1.097	1.514	1.473	887	191	164	200	124	1.223	1.377	1.373	10.663
NIET-SNELHEID	Jan	Feb	Maa	Apr	Mei	Jun	Jul	Aug	Sep	Okt	Nov	Dec	TOTAAL
1ste graad	13	5	10	9	7	12	1	7	4	8	8	4	88
2de graad	7	7	15	11	8	11	4	5	2	5	12	16	103
3de graad	13	7	16	8	5	5	3	4	8	13	8	5	95
4de graad	0	0	1	0	0	0	0	0	1	0	0	0	2
Onbekend/NVT	38	30	24	54	23	20	16	17	29	27	17	41	336
Subtotaal NIET-SNELHEID	71	49	66	82	43	48	24	33	44	53	45	66	624



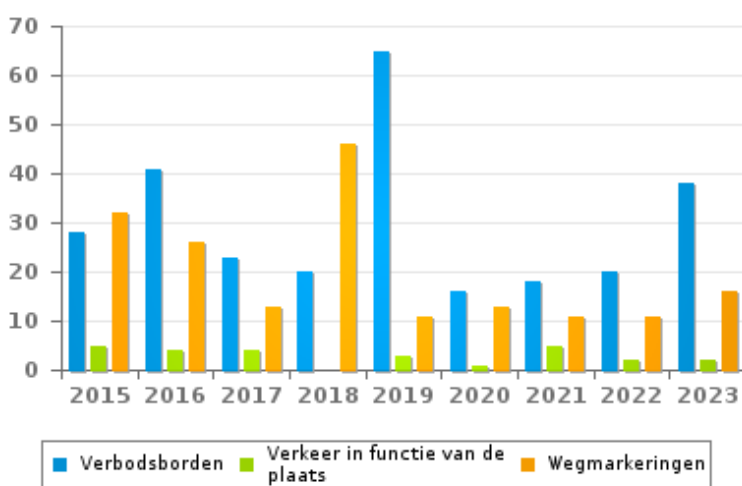
VERKEERSINBREUKEN (autosnelwegen inbegrepen) : ALGEMEEN OVERZICHT (DETAIL)

Vergelijking per jaar: 2015-2023

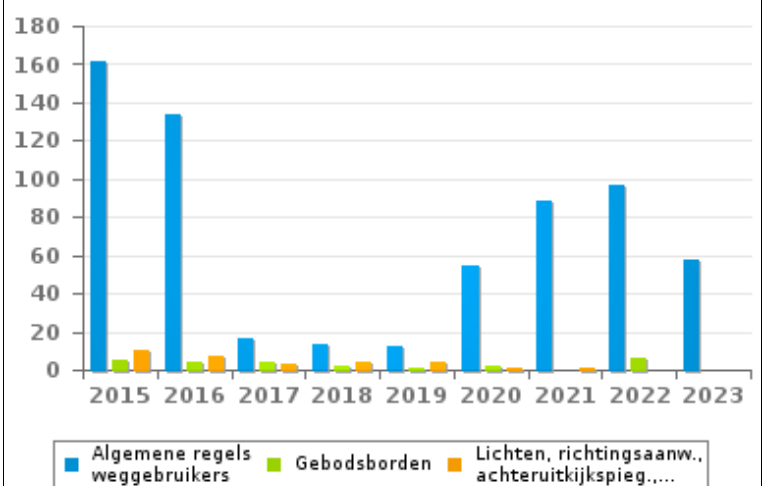
Wegcode(rest)

	2015	2016	2017	2018	2019	2020	2021	2022	2023
Algemene regels weggebruikers	161	134	16	13	12	55	88	97	58
Verbodsborden	28	41	23	20	65	16	18	20	38
Rijbewegingen	46	36	35	29	13	7	16	16	4
Voorrang	49	53	15	19	12	12	9	9	4
Wegmarkeringen	32	26	13	46	11	13	11	11	16
Bevelen van bevoegde personen	8	6	1	4	2	6	1	41	5
Lading van goederen (Wegcode)	12	6	6	1	5	9	15	11	8
Lichten, richtingsaanw., achteruitkijkspieg.,....	10	7	3	4	4	1	1	0	0
Verkeer in functie van de plaats	5	4	4	0	3	1	5	2	2
Gebodsborden	5	4	4	2	1	2	0	6	0
Vervoer van personen (Wegcode)	1	1	3	1	3	2	1	0	1
Gedrag tov bepaalde weggebruikers	4	1	2	0	0	2	0	0	1
Wegcode: andere	0	0	2	1	0	1	0	0	0
TOTAAL	361	319	127	140	131	127	165	213	137

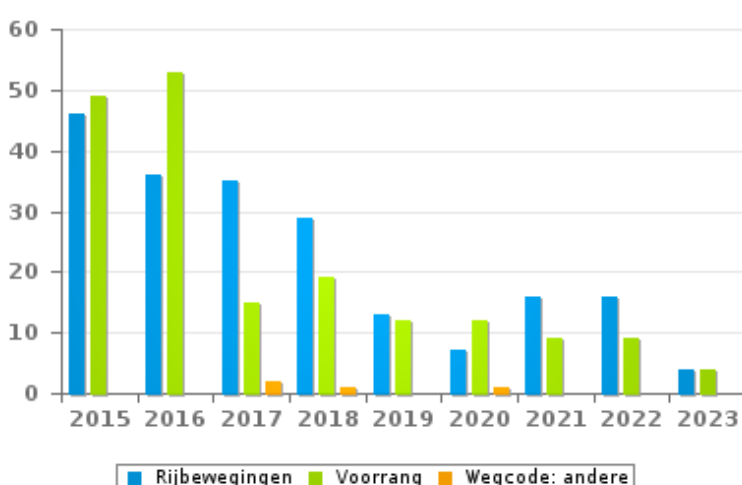
Aantal inbreuken



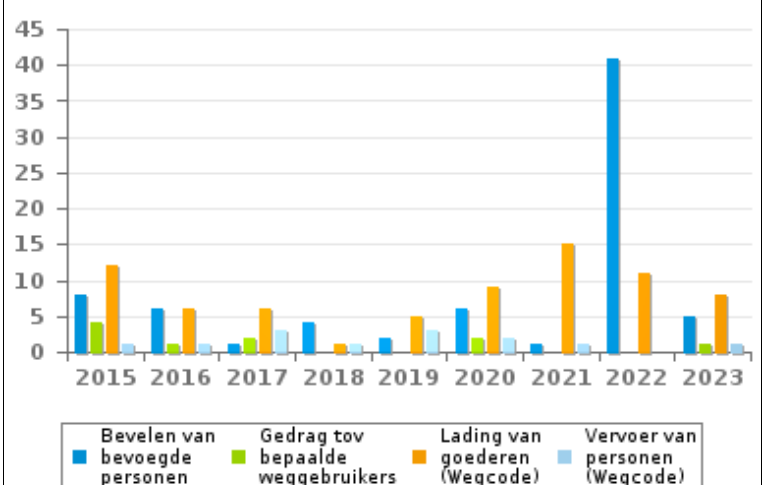
Aantal inbreuken



Aantal inbreuken



Aantal inbreuken





VERKEERSINBREUKEN (autosnelwegen inbegrepen) : TOP 5

2023

Alle inbreuken

Thema	Wetsartikel	Aantal inbreuken	% (*)
Snelheid	Art. 11.2.1°.a). Buiten de bebouwde kommen is de snelheid beperkt tot 120 km per uur op de autosnelwegen [...].	7.380	65,38 %
Snelheid	(Opgelet: de onderstaande overtreding is alleen geldig voor Waals Gewest) Art. 11.1. Binnen de bebouwde kommen is de snelheid beperkt tot 50 km per uur [...].	2.261	20,03 %
Snelheid	(Opgelet: de onderstaande overtreding is alleen geldig voor Waals Gewest) Art. 11.2.2°- b). Buiten de bebouwde kommen is de snelheid beperkt tot 90 km per uur [...] op de andere openbare wegen. De lagere snelheidsbeperkingen opgelegd door het verkeersbord C43 of voortvloeiend uit artikel 11.3. blijven van toepassing. Art. 5. De weggebruikers moeten de verkeerslichten, verkeersborden en wegmarkeringen in acht nemen wanneer deze regelmatig zijn naar de vorm, voldoende zichtbaar zijn en overeenkomstig de voorschriften van [...] [het algemeen] reglement [op de politie van het wegverkeer en van het gebruik van de openbare weg] zijn aangebracht. Art. 68.3. [...] Bord C43 [met de vermelding 70]: Vanaf het verkeersbord tot het volgend kruispunt [of verkeersbord C45], verbod te rijden met een grotere snelheid dan [70 km per uur] [...].	424	3,76 %
Snelheid	(Opgelet: de onderstaande overtreding is alleen geldig voor Waals Gewest) Art. 11.2.1°- b). Buiten de bebouwde kommen is de snelheid beperkt tot 120 km per uur [...] op de openbare wegen verdeeld in vier of meer rijstroken waarvan er ten minste twee bestemd zijn voor iedere rijrichting, voor zover de rijrichtingen anders dan door wegmarkeringen gescheiden zijn [...]. De lagere snelheidsbeperkingen opgelegd door het verkeersbord C43 of voortvloeiend uit artikel 11.3. blijven van toepassing. Art. 5. De weggebruikers moeten de verkeerslichten, verkeersborden en wegmarkeringen in acht nemen wanneer deze regelmatig zijn naar de vorm, voldoende zichtbaar zijn en overeenkomstig de voorschriften van [...] [het algemeen] reglement [op de politie van het wegverkeer en van het gebruik van de openbare weg] zijn aangebracht. Art. 68.3. [...] Bord C43 [met de vermelding 90]: Vanaf het verkeersbord tot het volgend kruispunt [of verkeersbord C45], verbod te rijden met een grotere snelheid dan [9	381	3,38 %
Snelheid	(Opgelet: de onderstaande overtreding is alleen geldig voor Waals Gewest) Snelheidsbeperking / andere openbare wegen (buiten bebouwde kom) / voertuigen en slepen > 7,5 ton. Art. 11.3.2°. De snelheid van de voertuigen is volgens de aard van het voertuig, beperkt tot 60 km per uur voor andere voertuigen en slepen met luchtbanden en met een maximale toegelaten massa van meer dan 7,5 ton, behalve op de onder 11.2.1° en 11.2.2°a) [van KB 01-12-1975] bedoelde wegen.	96	0,85 %



VERKEERSINBREUKEN (autosnelwegen inbegrepen) : TOP 5

2023

4de graadsinbreuken

Thema	Wetsartikel	Aantal inbreuken	% (*)
Wegcode (rest)	De overtreding op de hierna vermelde bepalingen wordt beschouwd als overtreding van 4de graad krachtens artikel 4.3° van KB 30-09-2005 :Art. 17.2.3°. Het links inhalen van een gespan [...] of van een voertuig met meer dan twee wielen is verboden bij het naderen van de top van een helling en in bochten, wanneer de zichtbaarheid onvoldoende is, behalve indien kan ingehaald worden zonder de doorlopende witte streep te overschrijden die het voor de tegenliggers bestemde deel van de rijbaan afluïjnt.	1	0,01 %
Wegcode (rest)	De overtreding op de hierna vermelde bepalingen wordt beschouwd als overtreding van 4de graad krachtens artikel 4.4° van KB 30-09-2005 : Art. 20.3.1°. Het is verboden zich op een overweg te begeven wanneer de slagbomen in beweging of gesloten zijn.	1	0,01 %

(*) % ten opzichte van totaal aantal inbreuken



VERKEERSINBREUKEN (autosnelwegen inbegrepen) : MOMENT

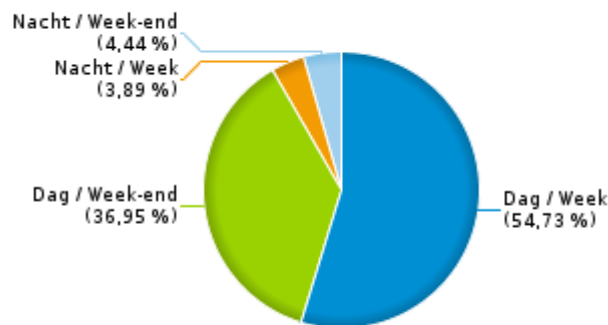
Aantal inbreuken per moment van de week 2023

	Week			Week-end			TOTAAL
	Dag	Nacht	Subtotaal	Dag	Nacht	Subtotaal	
Snelheid	5.861	398	6.259	4.009	395	4.404	10.663
Stilstaan en parkeren	21	0	21	5	1	6	27
GSM	29	0	29	6	0	6	35
Helm en beschermende kledij	0	0	0	1	0	1	1
Gordel en kinderzitje	7	0	7	2	3	5	12
Verkeerslichten	3	0	3	0	0	0	3
Wegcode (rest)	100	4	104	23	10	33	137
Alcohol	36	14	50	41	65	106	156
Drugs	5	2	7	3	2	5	12
Inschrijving	51	5	56	33	4	37	93
Rijbewijs	10	2	12	11	1	12	24
Technische eisen	37	10	47	28	8	36	83
Verzekering	6	4	10	6	5	11	21
Zwaar vervoer	3	0	3	1	0	1	4
Andere	1	0	1	0	1	1	2
Onbekend	7	0	7	1	6	7	14
TOTAAL	6.177	439	6.616	4.170	501	4.671	11.287

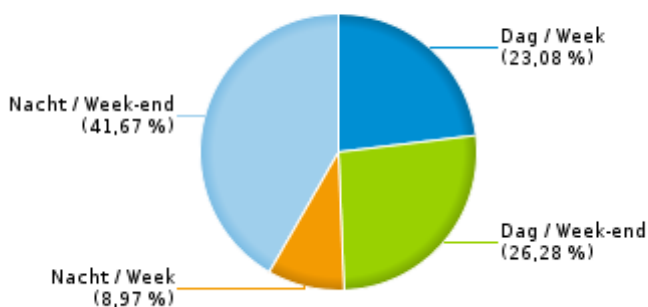
Weekend: van vrijdag 22.00u tot maandag 06.00u
Week: van maandag 06.00u tot vrijdag 22.00u

Dag: van 06.00u tot 22.00u
Nacht: van 22.00u tot 06.00u

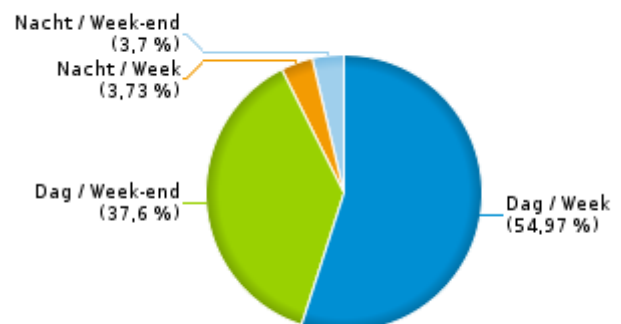
% inbreuken per moment - 2023



% alcoholinbreuken per moment - 2023



% snelheidsinbreuken per moment - 2023





SNELHEIDSINBREUKEN (autosnelwegen inbegrepen) : PLAATS

2023

Beloeil

Straat	Huis nr	Km paal	0-10 km/u te snel	11-20 km/u te snel	21-30 km/u te snel	31-40 km/u te snel	>40 km/u te snel	??? km/u te snel	TOTAAL
A16-E42 DIRECTION BLATON		12.8	6.503	611	106	31	18	0	7.269
A16-E42 Richting Bergen		13	0	9	1	2	1	0	13
A16-E42 Richting Bergen		6.0	0	0	0	1	0	0	1
A16-E42 Richting Doornik		14.3	85	14	1	0	0	0	100
A16-E42 Richting Doornik		14.0	1	0	0	0	0	0	1
A16-E42 Richting Doornik		7.0	0	0	0	1	0	0	1
Avenue de l'Europe	26		0	1	0	0	0	0	1
AVENUE DE L'EUROPE VERS BLATON	19		256	42	9	1	1	0	309
AVENUE DE L'EUROPE VERS BLATON	14		0	4	0	0	0	0	4
AVENUE DE L'EUROPE VERS BLATON	24		0	1	0	0	0	0	1
AVENUE DE L'EUROPE VERS CENTRE DE QUEVAUCAMPS	14		0	7	2	1	0	0	10
AVENUE DE L'EUROPE VERS CENTRE DE QUEVAUCAMPS	19		0	3	2	0	0	0	5
AVENUE DE L'EUROPE VERS QUEVAUCAMPS	19		63	13	1	0	2	0	79
CHAUSSÉE BRUNEHAUT VERS ATH	22		0	2	0	0	0	0	2
CHAUSSÉE BRUNEHAUT VERS GRANDGLISE	22		0	2	0	0	0	0	2
CHEMIN DU PIQUET			0	0	0	0	0	1	1
N50 Richting Bergen		27.0	0	0	0	0	0	1	1
N526 - RUE DE MONS VERS BELOEIL		11.9	15	3	1	0	1	0	20
N526 - RUE DE MONS VERS SIRAUT		11.9	25	10	2	1	0	0	38
N 527 - CHAUSSÉE BRUNEHAUT VERS ATH		12.2	189	45	8	1	1	0	244
N 527 - CHAUSSÉE BRUNEHAUT VERS ATH	-		0	30	3	1	0	0	34
N 527 - CHAUSSÉE BRUNEHAUT VERS QUEVAUCAMPS		13.88	204	56	12	1	2	0	275
N 527 - CHAUSSÉE BRUNEHAUT VERS QUEVAUCAMPS	-		0	59	10	1	1	0	71
RUE D'ATH VERS CENTRE DE BELOEIL	41		0	6	1	0	0	0	7
RUE D'ATH VERS CENTRE DE HUISSIGNIES	41		0	17	0	0	0	0	17
Rue de Basècles	65		0	0	0	0	0	1	1



SNELHEIDSINBREUKEN (autosnelwegen inbegrepen) : PLAATS

2023

Beloeil

Straat	Huis nr	Km paal	0-10 km/u te snel	11-20 km/u te snel	21-30 km/u te snel	31-40 km/u te snel	>40 km/u te snel	??? km/u te snel	TOTAAL
RUE DE MONS VERS CENTRE DE BELOEIL	85		0	4	0	0	0	0	4
RUE DE MONS VERS CENTRE DE BELOEIL	59		0	1	2	0	0	0	3
RUE DE MONS VERS CENTRE DE BELOEIL	77		0	3	0	0	0	0	3
RUE DE MONS VERS SIRALT	85		0	6	4	0	0	0	10
RUE DE MONS VERS SIRALT	59		0	7	1	0	0	0	8
RUE DE MONS VERS SIRALT	77		0	4	0	0	0	0	4
RUE DE RAMEIGNIES VERS RAMEIGNIES	25		0	2	0	0	0	0	2
Rue des Briqueteries	10		0	0	0	0	0	1	1
Rue des Préaux	55		0	0	0	0	0	1	1
Rue des Préaux			0	0	0	0	0	1	1
RUE DES PREAUX VERS BASECLES CENTRE	28		0	5	0	0	0	0	5
RUE DES PREAUX VERS BASECLES CENTRE	114		0	1	0	0	0	0	1
RUE DES PREAUX VERS ELLIGNIES-SAINT-ANNE	28		0	3	0	0	0	0	3
RUE DES PREAUX VERS ELLIGNIES-SAINT-ANNE	114		0	1	0	0	0	0	1
RUE DES VIVIERS AU BOIS VERS BELOEIL CENTRE	111		0	13	1	0	0	0	14
RUE DES VIVIERS AU BOIS VERS GRANDGLISE	111		0	27	10	1	0	0	38
RUE DES VIVIERS AU BOIS VERS GRANDGLISE	92		0	1	1	0	0	0	2
RUE DES VIVIERS AU BOIS VERS GRANDGLISE	73		0	1	0	0	0	0	1
Rue de Tournai	200		0	0	0	0	0	1	1
Rue de Tournai			0	0	0	0	0	1	1
RUE DE TOURNAI VERS BAUDOUR	285		0	172	33	9	2	0	216
RUE DE TOURNAI VERS MONS	153		0	2	0	1	0	0	3
RUE DE TOURNAI VERS TOURNAI	285		0	155	36	10	4	0	205
RUE DE TOURNAI VERS TOURNAI	153		0	3	0	0	0	0	3
RUE DE TOURNAI VERS TOURNAI	225		0	2	0	0	0	0	2
RUE DU COLA VERS CENTRE DE STAMBRUGES	109		0	1	0	0	0	0	1
RUE DU COLA VERS CENTRE DE STRAMBRUGES	93		0	2	3	0	0	0	5
RUE DU COLA VERS POMMEROEUL	93		0	8	1	0	0	0	9



SNELHEIDSINBREUKEN (autosnelwegen inbegrepen) : PLAATS

2023

Beloeil

Straat	Huis nr	Km paal	0-10 km/u te snel	11-20 km/u te snel	21-30 km/u te snel	31-40 km/u te snel	>40 km/u te snel	??? km/u te snel	TOTAAL
RUE DU VERT MARAIS VERS ATH	8-12		6	0	0	0	0	0	6
RUE DU VERT MARAIS VERS ATH	8		3	0	0	0	0	0	3
RUE DU VERT MARAIS VERS BASECLES	8-12		31	4	0	0	0	0	35
RUE DU VERT MARAIS VERS BASECLES	8		20	2	0	0	0	0	22
Rue Monplaisir	20		0	5	1	0	0	0	6
Rue Monplaisir	10		0	3	1	0	0	0	4
Rue Monplaisir			0	0	0	0	0	1	1
RUE MONPLAISIR VERS AUBECHIES	20		1	112	23	5	1	0	142
RUE MONPLAISIR VERS AUBECHIES	10		0	19	1	0	0	0	20
RUE MONPLAISIR VERS AUBECHIES	31		0	13	3	0	0	0	16
RUE MONPLAISIR VERS BASECLES	20		0	87	14	4	2	0	107
RUE MONPLAISIR VERS BASECLES	31		0	29	4	0	0	0	33
RUE MONPLAISIR VERS BASECLES	10		0	14	7	0	0	0	21
Rue Neuve	49		0	5	0	0	0	0	5
RUE NEUVE VERS BELOEIL	55		0	33	9	2	0	0	44
RUE NEUVE VERS BELOEIL	47		0	12	2	0	0	0	14
RUE NEUVE VERS BELOEIL	54		0	8	2	0	0	0	10
RUE NEUVE VERS BELOEIL	49		0	8	0	0	0	0	8
RUE NEUVE VERS LEUZE	55		0	20	2	0	0	0	22
RUE NEUVE VERS LEUZE	54		0	12	1	0	0	0	13
RUE NEUVE VERS LEUZE	47		0	9	0	1	0	0	10
RUE NEUVE VERS LEUZE	49		0	7	0	0	0	0	7
RUE OCTAVE BATAILLE VERS TOURNAI	120		0	1	0	0	0	0	1
Rue Octave Bataille	24		0	0	0	0	0	1	1
Rue Octave Bataille			0	0	0	0	0	1	1
RUE OCTAVE BATAILLE VERS TOURNAI	180		0	2	0	0	0	0	2
RUE OCTAVE BATAILLE VERS TOURNAI	67		0	2	0	0	0	0	2
RUE STE BRIGITTE VERS BASECLES	69		0	3	1	0	0	0	4



SNELHEIDSINBREUKEN (autosnelwegen inbegrepen) : PLAATS

2023

Beloeil

Straat	Huis nr	Km paal	0-10 km/u te snel	11-20 km/u te snel	21-30 km/u te snel	31-40 km/u te snel	>40 km/u te snel	??? km/u te snel	TOTAAL
RUE STE BRIGITTE VERS TOURNAI	69		1	5	1	0	0	0	7
RUE WAUTERS VERS ATH	84		0	2	0	0	0	0	2
RUE WAUTERS VERS BELOEIL	84		0	4	0	0	0	0	4
TOTAAL			7.403	1.780	323	75	36	11	9.628

Leuze-en-Hainaut

Straat	Huis nr	Km paal	0-10 km/u te snel	11-20 km/u te snel	21-30 km/u te snel	31-40 km/u te snel	>40 km/u te snel	??? km/u te snel	TOTAAL
AVENUE DE LA LIBERATION VERS CENTRE DE LEUZE	18		0	1	0	0	0	0	1
AVENUE DE LA LIBERATION VERS CENTRE DE LEUZE	25		0	1	0	0	0	0	1
AVENUE DE LA LIBERATION VERS CENTRE DE LEUZE-EN-HA	35		0	7	1	0	0	0	8
AVENUE DE LA LIBERATION VERS CENTRE LEUZE	54		0	3	0	0	0	0	3
AVENUE DE LA LIBERATION VERS TOURNAI	35		0	15	3	0	0	0	18
AVENUE DE LA LIBERATION VERS TOURNAI	54		0	8	0	1	0	0	9
AVENUE DE LA LIBERATION VERS TOURNAI	25		0	2	2	0	0	0	4
AVENUE DE LA LIBERATION VERS TOURNAI	18		0	0	1	0	0	0	1
AVENUE DE LA RESISTANCE VERS LEUZE CENTRE	19		0	3	1	0	0	0	4
AVENUE DE LA RESISTANCE VERS RENAIX	19		0	4	0	0	0	0	4
Avenue de la Wallonie	109		0	3	0	0	0	0	3
AVENUE DE LA WALLONIE VERS BELOEIL	33		0	3	1	0	0	0	4
AVENUE DE LA WALLONIE VERS BELOEIL	86		0	3	0	0	0	0	3
AVENUE DE LA WALLONIE VERS CHAPELLE-A-WATTINES	33		0	3	0	0	0	0	3
AVENUE DE LA WALLONIE VERS CHAPELLE-A-WATTINES	109		0	1	0	0	0	0	1
Avenue de Loudun	47		0	4	0	0	0	0	4
Avenue de Loudun	150		0	1	0	0	0	0	1
AVENUE DE LOUDUN VERS CENTRE DE LEUZE	124		0	10	1	0	0	0	11



SNELHEIDSINBREUKEN (autosnelwegen inbegrepen) : PLAATS

2023

Leuze-en-Hainaut

Straat	Huis nr	Km paal	0-10 km/u te snel	11-20 km/u te snel	21-30 km/u te snel	31-40 km/u te snel	>40 km/u te snel	??? km/u te snel	TOTAAL
AVENUE DE LOUDUN VERS CENTRE DE LEUZE	47		0	2	0	0	0	0	2
AVENUE DE LOUDUN VERS CENTRE DE LEUZE	91		0	1	0	0	0	0	1
AVENUE DE LOUDUN VERS PERUWELZ	124		0	20	2	1	1	0	24
AVENUE DE LOUDUN VERS PERUWELZ	91		0	5	0	0	0	0	5
AVENUE DE LOUDUN VERS PERUWELZ	47		0	3	0	0	0	0	3
AVENUE DE LOUDUN VERS PERUWELZ	150		0	1	0	0	0	0	1
AVENUE DES HEROS LEUZOIS VERS ATH	46		0	3	1	0	0	0	4
AVENUE DES HEROS LEUZOIS VERS ATH	59		0	3	1	0	0	0	4
AVENUE DES HEROS LEUZOIS VERS ATH	26		0	1	0	0	0	0	1
AVENUE DES HEROS LEUZOIS VERS ATH	43		0	1	0	0	0	0	1
AVENUE DES HEROS LEUZOIS VERS CENTRE DE LEUZE	59		0	6	1	0	0	0	7
AVENUE DES HEROS LEUZOIS VERS LEUZE-CENTRE	26		0	1	0	0	0	0	1
Boulevard du Prince Régent			0	0	0	0	0	1	1
Chaussée Brunehault	5		0	0	0	0	0	1	1
CHAUSSÉE BRUNEHULT VERS AUBECHIES	22B		0	3	0	0	0	0	3
CHAUSSÉE BRUNEHULT VERS LIGNE	22B		0	2	0	0	0	0	2
CHAUSSÉE BRUNEHAUT VERS ATH	39		0	6	2	0	0	0	8
CHAUSSÉE BRUNEHAUT VERS ELLIGNIES-SAINTE-ANNE	39		0	7	1	0	0	0	8
CHAUSSÉE DE BRUXELLES VERS ATH	23		0	2	0	0	0	0	2
CHAUSSÉE DE MONS VERS BASECLES	10		0	0	1	0	0	0	1
CHAUSSÉE DE MONS VERS TOURNAI	10		0	1	0	0	0	0	1
CHAUSSÉE DE PERUWELZ VERS CENTRE DE LEUZE	7		0	1	0	0	0	0	1
CHAUSSÉE DE PERUWELZ VERS PERUWELZ	9B		0	2	0	0	0	0	2
CHAUSSÉE DE PERUWELZ VERS PERUWELZ	7		1	0	0	0	0	0	1
CHAUSSÉE DE TOURNAI VERS ATH	30		2	14	2	0	0	0	18
CHAUSSÉE DE TOURNAI VERS ATH	4		0	4	1	0	0	0	5



SNELHEIDSINBREUKEN (autosnelwegen inbegrepen) : PLAATS

2023

Leuze-en-Hainaut

Straat	Huis nr	Km paal	0-10 km/u te snel	11-20 km/u te snel	21-30 km/u te snel	31-40 km/u te snel	>40 km/u te snel	??? km/u te snel	TOTAAL
CHAUSSEE DE TOURNAI VERS TOURNAI	30		5	10	2	0	0	0	17
Chemin Vert			0	0	0	0	0	1	1
Grand-Place	1		0	0	0	0	0	1	1
N 060 VERS LEUZE EN HAINAUT		50.1	29	213	56	17	7	0	322
N 060 VERS LEUZE-EN-HAINAUT		50.1	1	12	1	1	0	0	15
N60 Richting Valenciennes (F)		50.2	1	15	7	2	0	0	25
N60 Richting Valenciennes (F)		50.1	0	4	2	1	0	0	7
N60 Richting Valenciennes (F)		50.8	0	1	1	0	0	0	2
N60 Richting Valenciennes (F)			0	1	0	0	0	0	1
N60 VERS LEUZE-EN-HAINAUT		57.4	58	8	7	2	0	0	75
N60 VERS PERUWELZ		57.4	15	3	1	0	0	0	19
Rue Alphonse Lenoir	16		0	3	1	0	0	0	4
RUE ALPHONSE LENOIR VERS CENTRE DE GRANDMETZ	16		0	12	2	1	0	0	15
RUE ALPHONSE LENOIR VERS MOUSTIER	16		0	14	1	0	0	0	15
RUE DE LA STATION VERS BLICQUY	18		0	2	1	0	0	0	3
RUE DE LA STATION VERS BLICQUY	46		0	2	1	0	0	0	3
RUE DE LA STATION VERS BLICQUY	16		0	1	1	0	0	0	2
RUE DE LA STATION VERS BLICQUY	44		0	2	0	0	0	0	2
RUE DE LA STATION VERS PERUWELZ	46		0	6	1	0	0	0	7
RUE DE LA STATION VERS PERUWELZ	16		0	6	0	0	0	0	6
RUE DE LA STATION VERS PERUWELZ	44		0	6	0	0	0	0	6
RUE DE LA STATION VERS PERUWELZ	18		0	2	0	1	0	0	3
RUE DE LA STATION VERS TOURPES	27		130	41	6	3	0	0	180
RUE DE LA STATION VERS WUILLAUPUIS	27		1	0	0	0	0	0	1
RUE DES LONGUES TETES VERS CENTRE DE GRANDMETZ	7		0	3	0	0	0	0	3
RUE DES LONGUES TETES VERS CENTRE DE GRANDMETZ	5		0	2	0	0	0	0	2



SNELHEIDSINBREUKEN (autosnelwegen inbegrepen) : PLAATS

2023

Leuze-en-Hainaut

Straat	Huis nr	Km paal	0-10 km/u te snel	11-20 km/u te snel	21-30 km/u te snel	31-40 km/u te snel	>40 km/u te snel	??? km/u te snel	TOTAAL
RUE DES LONGUES TETES VERS GRANDMETZ	9		0	1	2	1	0	0	4
RUE DES LONGUES TETES VERS THIEULAIN	7		0	4	0	0	0	0	4
RUE DES LONGUES TETES VERS THIEULAIN	9		1	3	0	0	0	0	4
RUE DU CALVAIRE VERS CHAPELLE-A-OIE	11A		0	1	1	0	0	0	2
RUE DU CALVAIRE VERS CHAPELLE-A-OIE	9		0	1	1	0	0	0	2
RUE DU CALVAIRE VERS GRANDMETZ	11A		0	1	1	1	0	0	3
RUE DU CALVAIRE VERS GRANDMETZ	9		0	1	0	0	0	0	1
RUE DU TRIEU VERS CHAPELLE-A-WATTINES	9		0	0	0	1	0	0	1
RUE DU TRIEU VERS HOUTAING	5		0	17	1	0	0	0	18
RUE DU TRIEU VERS LEUZE	5		0	4	0	0	0	0	4
RUE DU TRIEU VERS LEUZE	16		0	2	0	0	0	0	2
RUE DU TRIEU VERS N7 (LUTOSA)	9		2	0	0	0	0	0	2
RUE DU VILLAGE VERS CENTRE DE CHAPELLE-A-OIE	35		0	1	1	0	0	0	2
RUE DU VILLAGE VERS LEUZE	35		0	2	0	0	0	0	2
RUE R.DESTREBECQ VERS GRANDMETZ	15		0	7	0	0	0	0	7
RUE R.DESTREBECQ VERS HOUTAING	15		0	2	0	0	0	0	2
RUE ROYALE VERS BELOEIL	30		0	6	0	0	0	0	6
RUE ROYALE VERS BELOEIL	25		0	4	0	0	0	0	4
RUE ROYALE VERS LEUZE	30		0	17	3	1	1	0	22
RUE ROYALE VERS LEUZE	25		0	2	0	0	0	0	2
THIEULAIN N060 BK 50.1 VERS LEUZE		50.1	2	9	1	0	0	0	12
Zone industrielle de l'Europe			0	0	0	0	0	1	1
TOTAAL			248	615	124	34	9	5	1.035



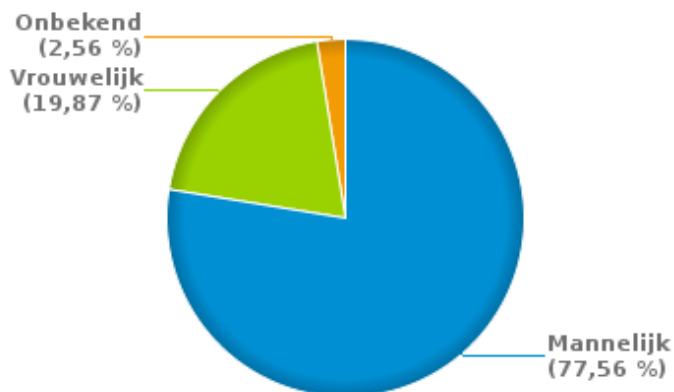
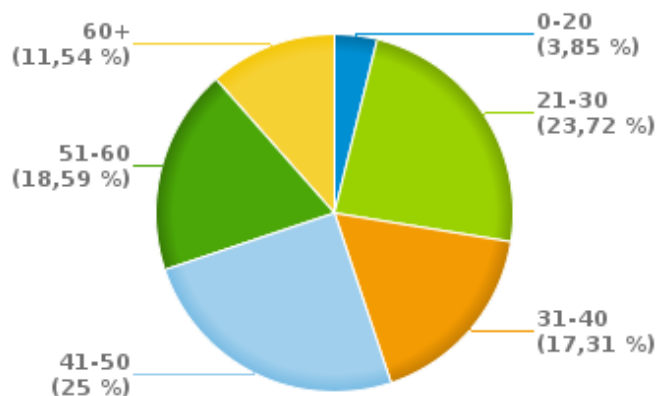
SNELHEIDSINBREUKEN (autosnelwegen inbegrepen) : SNELHEIDSREGIME

2023

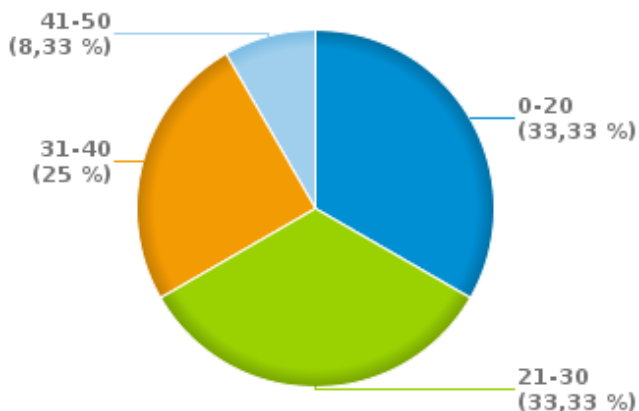
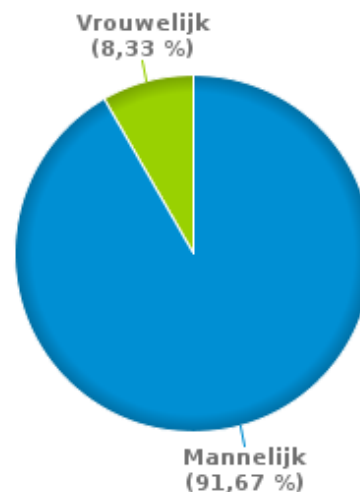
toegelaten snelheid	0-10 km/u te snel	11-20 km/u te snel	21-30 km/u te snel	31-40 km/u te snel	>40 km/u te snel	??? km/u te snel	TOTAAL
50	947	1.110	186	31	13	0	2.287
60	70	19	5	2	0	0	96
70	0	343	66	18	6	0	433
90	43	289	82	24	8	0	446
120	6.589	634	108	34	18	0	7.383
Onbekend	2	0	0	0	0	16	18
TOTAAL	7.651	2.395	447	109	45	16	10.663

**VERKEERSINBREUKEN (autosnelwegen inbegrepen) : PROFILERING
2023****Aantal inbreuken alcohol per geslacht en per leeftijdscategorie**

	Mannelijk	Vrouwelijk	Onbekend	TOTAAL
0-20	6	0	0	6
21-30	33	4	0	37
31-40	20	6	1	27
41-50	28	8	3	39
51-60	23	6	0	29
60+	11	7	0	18
TOTAAL	121	31	4	156

% Alcoholinbreuken per geslacht - 2023**% Alcoholinbreuken per leeftijd - 2023****Aantal inbreuken drugs per geslacht en per leeftijdscategorie**

	Mannelijk	Vrouwelijk	TOTAAL
0-20	4	0	4
21-30	3	1	4
31-40	3	0	3
41-50	1	0	1
TOTAAL	11	1	12

% Drugsinbreuken per leeftijd - 2023**% Drugsinbreuken per geslacht - 2023**



VERKEERSINBREUKEN

REPORT FILTERS

Begin jaar van de inbreuken	2015
Einde jaar van de inbreuken	2023
Trimester	Trim. 1;Trim. 2;Trim. 3;Trim. 4
Datum van afsluiting van de gegevensbank	30/04/24
Politiezone	PZ BELOEIL / LEUZE-HT (BELOEIL)
Lokale/federale eenheid	
Op/Buiten snelweg	(autosnelwegen inbegrepen)
Vaststellende politie-eenheid	

Refresh report datum	01/07/2024 10:22:01
-----------------------------	---------------------