

**Overzicht
Verkeersinbreuken
(autosnelwegen inbegrepen)
2023**

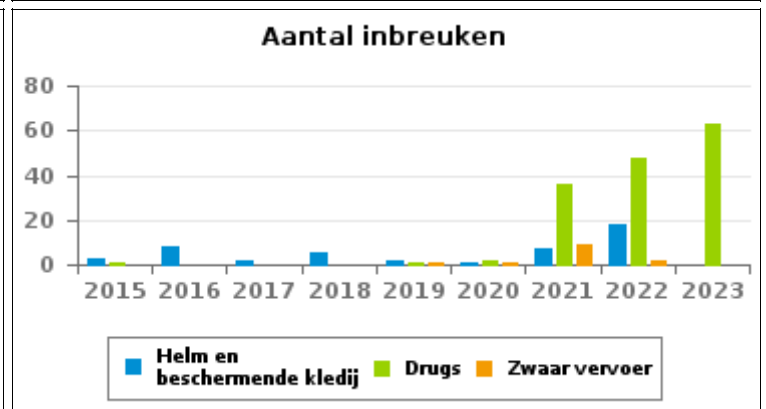
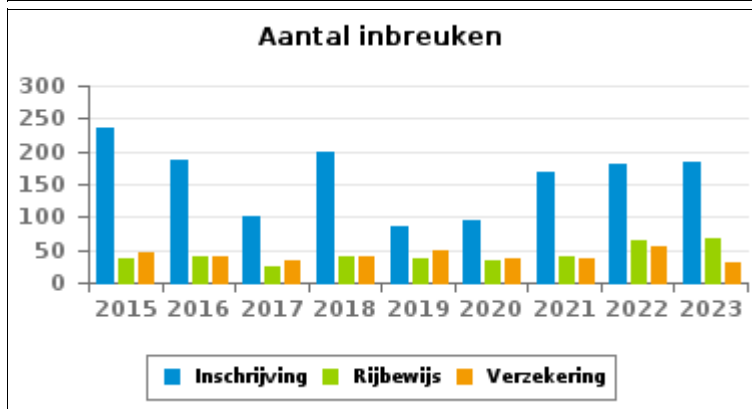
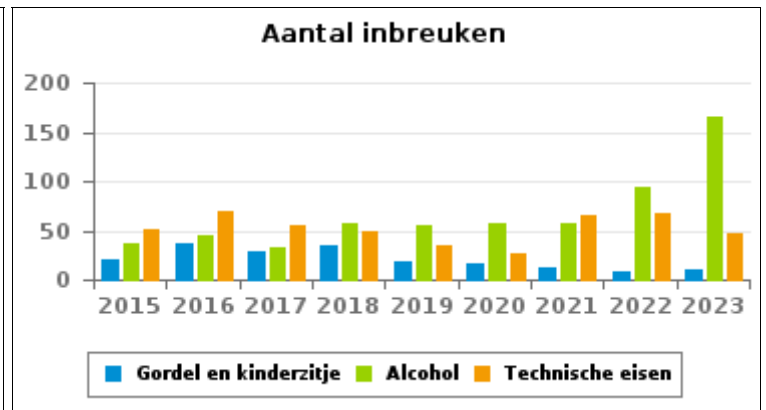
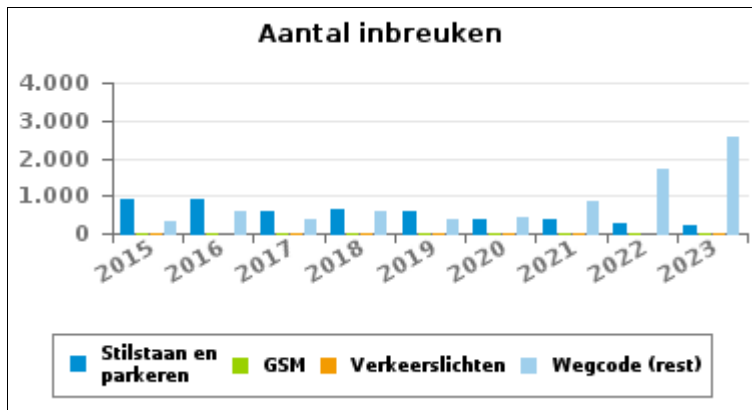
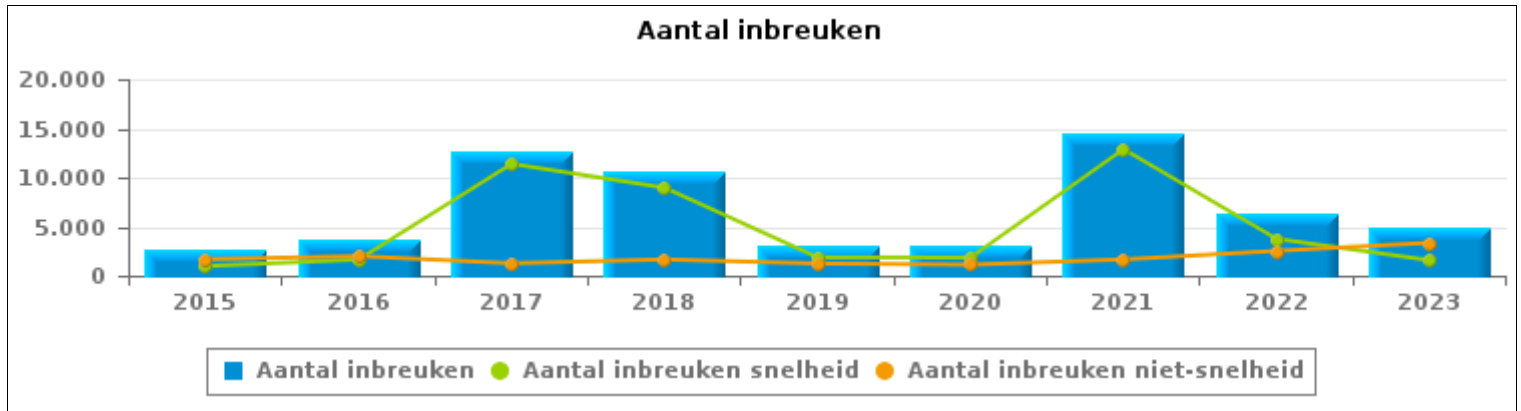
PZ KOMEN-WAASTEN



VERKEERSINBREUKEN (autosnelwegen inbegrepen) : ALGEMEEN OVERZICHT

Vergelijking per jaar: 2015-2023

	2015	2016	2017	2018	2019	2020	2021	2022	2023
TOTAAL AANTAL INBREUKEN	2.653	3.630	12.648	10.607	3.107	2.974	14.538	6.279	4.920
INBREUKEN PER THEMA									
	2015	2016	2017	2018	2019	2020	2021	2022	2023
Snelheid	975	1.641	11.387	8.955	1.869	1.850	12.882	3.754	1.572
Stilstaan en parkeren	918	903	582	627	575	390	348	257	204
GSM	15	25	26	13	9	4	17	14	7
Helm en beschermende kledij	3	8	2	5	2	1	7	18	0
Gordel en kindersitje	21	37	28	35	19	17	12	8	11
Verkeerslichten	6	0	5	2	8	2	7	0	21
Wegcode (rest)	303	599	360	576	358	446	844	1.718	2.548
Alcohol	36	45	33	58	55	57	58	93	165
Drugs	1	0	0	0	1	2	36	48	63
Inschrijving	237	188	101	198	85	96	168	181	185
Rijbewijs	38	39	25	39	37	34	41	65	67
Technische eisen	52	69	55	49	34	27	66	67	46
Verzekering	45	41	35	41	48	38	36	54	31
Zwaar vervoer	0	0	0	0	1	1	9	2	0
Andere	3	2	0	2	0	1	0	0	0
Onbekend	0	33	9	7	6	8	7	0	0



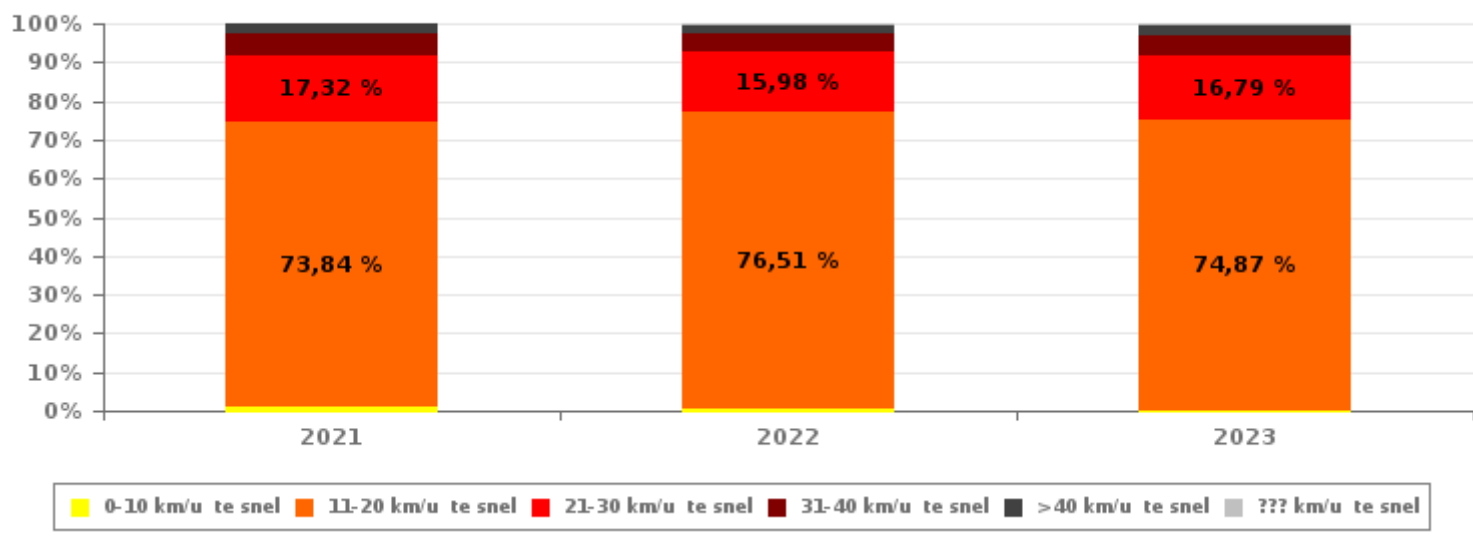


VERKEERSINBREUKEN (autosnelwegen inbegrepen) : ALGEMEEN OVERZICHT INBREUKEN PER ZWAARTEGRAAD

Vergelijking per jaar: 2015-2023

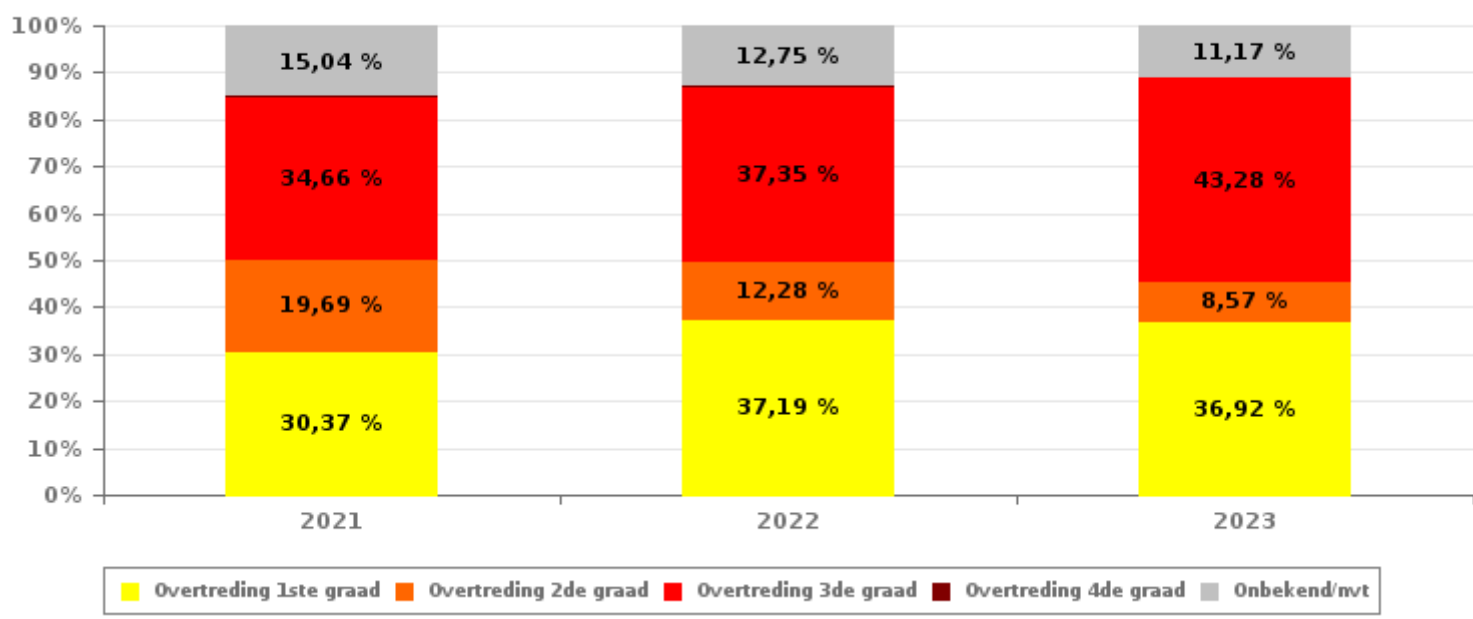
SNELHEID	2015	2016	2017	2018	2019	2020	2021	2022	2023
0-10 km/u te snel	624	950	7.392	6.054	389	449	103	17	2
11-20 km/u te snel	253	444	2.935	2.254	1.104	1.037	9.512	2.872	1.177
21-30 km/u te snel	57	138	741	465	251	262	2.231	600	264
31-40 km/u te snel	13	51	219	110	69	63	700	162	83
>40 km/u te snel	1	39	79	53	40	24	314	79	34
??? km/u te snel	27	19	21	19	16	15	22	24	12
Subtotaal SNELHEID	975	1.641	11.387	8.955	1.869	1.850	12.882	3.754	1.572

Aantal (snelheid) inbreuken : indeling per graad



NIET-SNELHEID	2015	2016	2017	2018	2019	2020	2021	2022	2023
1ste graad	969	1.203	716	1.056	661	656	503	939	1.236
2de graad	478	478	272	326	334	262	326	310	287
3de graad	57	78	105	52	57	33	574	943	1.449
4de graad	9	5	6	4	6	9	4	11	2
Onbekend/NVT	165	225	162	214	180	164	249	322	374
Subtotaal NIET-SNELHEID	1.678	1.989	1.261	1.652	1.238	1.124	1.656	2.525	3.348

Aantal (niet-snelheid) inbreuken : indeling per graad





VERKEERSINBREUKEN (autosnelwegen inbegrepen) : ALGEMEEN OVERZICHT

Vergelijking per maand voor het jaar 2023

	Jan	Feb	Maa	Apr	Mei	Jun	Jul	Aug	Sep	Okt	Nov	Dec	TOTAAL
TOTAAL AANTAL INBREUKEN	453	426	515	204	257	506	356	46	215	402	561	979	4.920
INBREUKEN PER THEMA	Jan	Feb	Maa	Apr	Mei	Jun	Jul	Aug	Sep	Okt	Nov	Dec	TOTAAL
Snelheid	79	13	57	1	3	39	35	21	82	99	407	736	1.572
Stilstaan en parkeren	23	31	24	8	20	14	18	6	22	16	15	7	204
GSM	0	0	0	0	3	0	0	0	0	0	2	2	7
Helm en beschermende kledij	0	0	0	0	0	0	0	0	0	0	0	0	0
Gordel en kinderzitje	0	3	1	0	0	1	0	0	4	0	1	1	11
Verkeerslichten	1	3	2	2	7	5	0	1	0	0	0	0	21
Wegcode (rest)	266	308	387	164	174	405	274	2	70	265	95	138	2.548
Alcohol	18	29	16	8	12	6	7	9	11	11	14	24	165
Drugs	16	9	2	1	5	0	2	2	7	3	5	11	63
Inschrijving	29	14	8	11	21	24	11	1	5	2	9	50	185
Rijbewijs	10	6	7	4	7	5	2	3	7	4	7	5	67
Technische eisen	7	6	8	2	2	4	4	0	4	2	2	5	46
Verzekering	4	4	3	3	3	3	3	1	3	0	4	0	31
Zwaar vervoer	0	0	0	0	0	0	0	0	0	0	0	0	0
Andere	0	0	0	0	0	0	0	0	0	0	0	0	0
Onbekend	0	0	0	0	0	0	0	0	0	0	0	0	0
INBREUKEN PER ZWAARTEGRAAD	Jan	Feb	Maa	Apr	Mei	Jun	Jul	Aug	Sep	Okt	Nov	Dec	TOTAAL
SNELHEID	Jan	Feb	Maa	Apr	Mei	Jun	Jul	Aug	Sep	Okt	Nov	Dec	TOTAAL
0-10 km/u te snel	0	0	0	0	0	0	0	0	2	0	0	0	2
11-20 km/u te snel	65	11	54	0	0	24	30	16	60	64	279	574	1.177
21-30 km/u te snel	13	1	1	0	0	9	2	1	17	24	83	113	264
31-40 km/u te snel	0	0	0	0	0	4	1	2	3	9	30	34	83
>40 km/u te snel	0	1	0	0	0	2	0	2	0	0	15	14	34
??? km/u te snel	1	0	2	1	3	0	2	0	0	2	0	1	12
Subtotaal SNELHEID	79	13	57	1	3	39	35	21	82	99	407	736	1.572
NIET-SNELHEID	Jan	Feb	Maa	Apr	Mei	Jun	Jul	Aug	Sep	Okt	Nov	Dec	TOTAAL
1ste graad	130	192	182	57	31	164	133	4	51	145	75	72	1.236
2de graad	44	31	25	13	28	29	16	5	21	7	12	56	287
3de graad	144	137	215	115	166	253	154	0	29	132	35	69	1.449
4de graad	0	0	0	0	0	0	0	1	0	0	0	1	2
Onbekend/NVT	56	53	36	18	29	21	18	15	32	19	32	45	374
Subtotaal NIET-SNELHEID	374	413	458	203	254	467	321	25	133	303	154	243	3.348



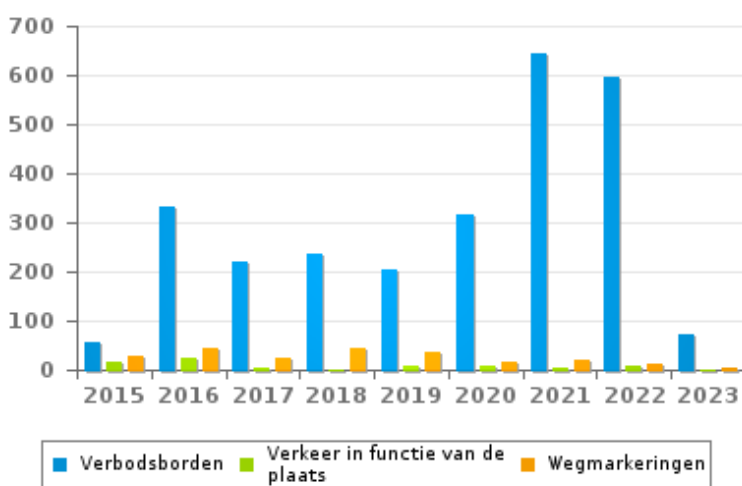
VERKEERSINBREUKEN (autosnelwegen inbegrepen) : ALGEMEEN OVERZICHT (DETAIL)

Vergelijking per jaar: 2015-2023

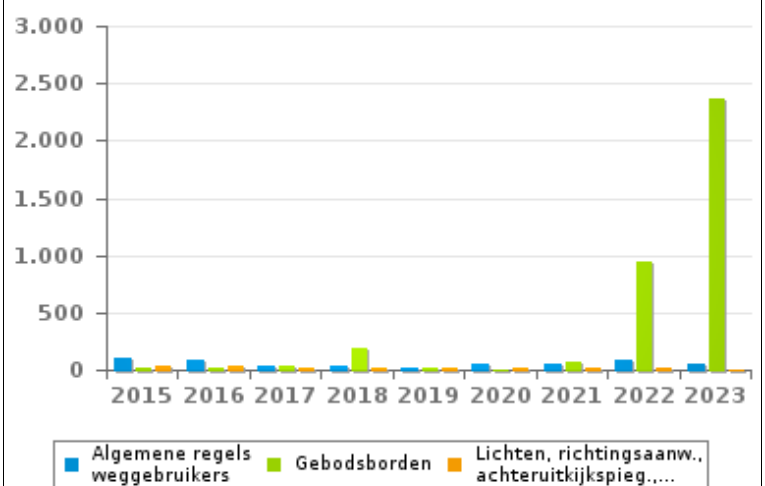
Wegcode(rest)

	2015	2016	2017	2018	2019	2020	2021	2022	2023
Gebodsborden	14	17	27	183	25	8	64	949	2.374
Verbodsborden	55	333	221	235	203	316	644	598	72
Algemene regels weggebruikers	107	90	31	41	22	43	59	90	51
Wegmarkeringen	30	45	24	45	37	16	19	11	3
Voorrang	18	28	15	25	16	19	11	13	7
Lichten, richtingsaanw., achteruitkijkspieg.,...	27	33	15	15	16	17	11	9	5
Rijbewegingen	26	10	16	15	12	10	19	16	13
Verkeer in functie van de plaats	16	25	5	1	7	7	6	10	2
Bevelen van bevoegde personen	3	4	2	10	4	7	5	6	5
Wegcode: andere	2	8	1	0	13	1	0	7	0
Lading van goederen (Wegcode)	3	1	0	2	0	0	3	8	10
Gedrag tov bepaalde weggebruikers	0	4	3	4	0	2	3	0	0
Vervoer van personen (Wegcode)	2	1	0	0	3	0	0	1	6
TOTAAL	303	599	360	576	358	446	844	1.718	2.548

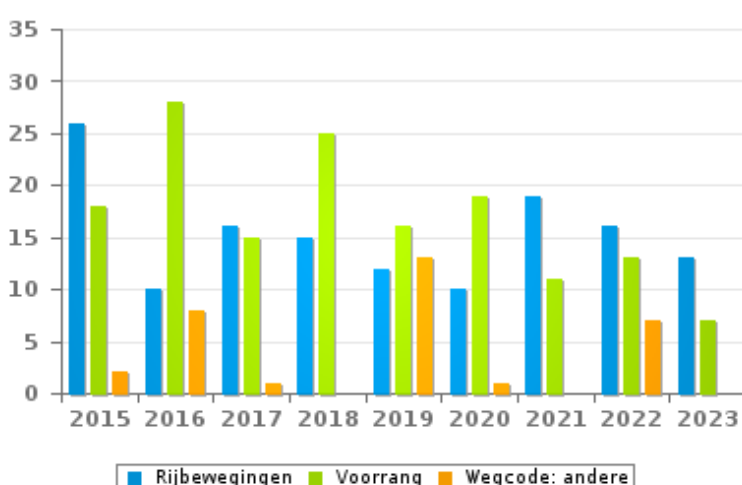
Aantal inbreuken



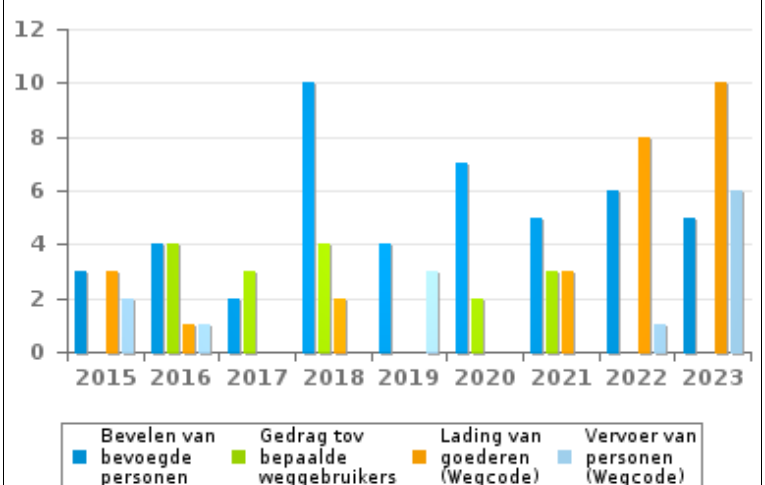
Aantal inbreuken



Aantal inbreuken



Aantal inbreuken





VERKEERSINBREUKEN (autosnelwegen inbegrepen) : TOP 5

2023

Alle inbreuken

Thema	Wetsartikel	Aantal inbreuken	% (*)
Wegcode (rest)	Art. 5. De weggebruikers moeten de verkeerslichten, verkeersborden en wegmarkeringen in acht nemen wanneer deze regelmatig zijn naar de vorm, voldoende zichtbaar zijn en overeenkomstig de voorschriften van [...] [het algemeen] reglement [op de politie van het wegverkeer en van het gebruik van de openbare weg] zijn aangebracht. Art. 69.3. [...] Bord D1: Verplichting de door de pijl aangeduide richting te volgen. De plaatsgesteldheid bepaalt de stand van de pijl. Wanneer het verkeersbord dat een niet-gebogen pijl voorstelt, op een hindernis geplaatst is, betekent het dat langs de door de pijl aangeduide richting moet voorbijgereden worden.	1.023	20,79 %
Wegcode (rest)	(Opgelet: de onderstaande overtreding is alleen geldig voor Waals Gewest) Overtreding van 3de graad krachtens artikel 3.39/2° van KB 30-09-2005: Art. 5. De weggebruikers moeten de [...] verkeersborden [...] in acht nemen wanneer deze regelmatig zijn naar de vorm, voldoende zichtbaar zijn en overeenkomstig de voorschriften [...] zijn aangebracht. Art. 65.5.1. Aan de verbodsborden [...] kan de zonale geldigheid worden gegeven. Hun betekenis blijft ongewijzigd [...]. 3. Ze komen voor op een bord met witte achtergrond [...]. 9. De betekenis van een signalisatie met zonale geldigheid kan worden aangevuld, nader bepaald of beperkt door een zwart opschrift of symbool [...]. Art. 68.3. [...] Bord C23: Verboden toegang voor bestuurders van motorvoertuigen en slepen ontworpen en gebouwd voor het vervoer van goederen. Een opschrift op een onderbord beperkt het verbod tot de bestuurders van voertuigen of slepen waarvan de maximaal toegelaten massa hoger is dan de aangeduide massa.	1.013	20,59 %
Snelheid	(Opgelet: de onderstaande overtreding is alleen geldig voor Waals Gewest) Art. 11.2.1°- b). Buiten de bebouwde kommen is de snelheid beperkt tot 120 km per uur [...] op de openbare wegen verdeeld in vier of meer rijstroken waarvan er ten minste twee bestemd zijn voor iedere rijrichting, voor zover de rijrichtingen anders dan door wegmarkeringen gescheiden zijn [...]. De lagere snelheidsbeperkingen opgelegd door het verkeersbord C43 of voortvloeiend uit artikel 11.3. blijven van toepassing. Art. 5. De weggebruikers moeten de verkeerslichten, verkeersborden en wegmarkeringen in acht nemen wanneer deze regelmatig zijn naar de vorm, voldoende zichtbaar zijn en overeenkomstig de voorschriften van [...] [het algemeen] reglement [op de politie van het wegverkeer en van het gebruik van de openbare weg] zijn aangebracht. Art. 68.3. [...] Bord C43 [met de vermelding 90]: Vanaf het verkeersbord tot het volgend kruispunt [of verkeersbord C45], verbod te rijden met een grotere snelheid dan [9	880	17,89 %
Snelheid	(Opgelet: de onderstaande overtreding is alleen geldig voor Waals Gewest) Art. 11.1. Binnen de bebouwde kommen is de snelheid beperkt tot 50 km per uur [...].	647	13,15 %
Wegcode (rest)	(Opgelet: de onderstaande overtreding is alleen geldig voor Waals Gewest) De overtreding op de hierna vermelde bepalingen wordt beschouwd als overtreding van 3de graad krachtens artikel 3.39/2° van KB 30-09-2005: Art. 5. De weggebruikers moeten de verkeerslichten, verkeersborden en wegmarkeringen in acht nemen wanneer deze regelmatig zijn naar de vorm, voldoende zichtbaar zijn en overeenkomstig de voorschriften van [...] [het algemeen] reglement [op de politie van het wegverkeer en van het gebruik van de openbare weg] zijn aangebracht. Art. 68.3. [...] Bord C23: Verboden toegang voor bestuurders van motorvoertuigen en slepen ontworpen en gebouwd voor het vervoer van goederen. Een opschrift op een onderbord beperkt het verbod tot de bestuurders van voertuigen of slepen waarvan de maximaal toegelaten massa hoger is dan de aangeduide massa.	334	6,79 %



VERKEERSINBREUKEN (autosnelwegen inbegrepen) : TOP 5

2023

4de graadsinbreuken

Thema	Wetsartikel	Aantal inbreuken	% (*)
Wegcode (rest)	De overtreding op de hierna vermelde bepalingen wordt beschouwd als overtreding van 4de graad krachtens artikel 4.4° van KB 30-09-2005 : Art. 20.3.2°. Het is verboden zich op een overweg te begeven wanneer de rode knipperlichten branden.	2	0,04 %

(*) % ten opzichte van totaal aantal inbreuken



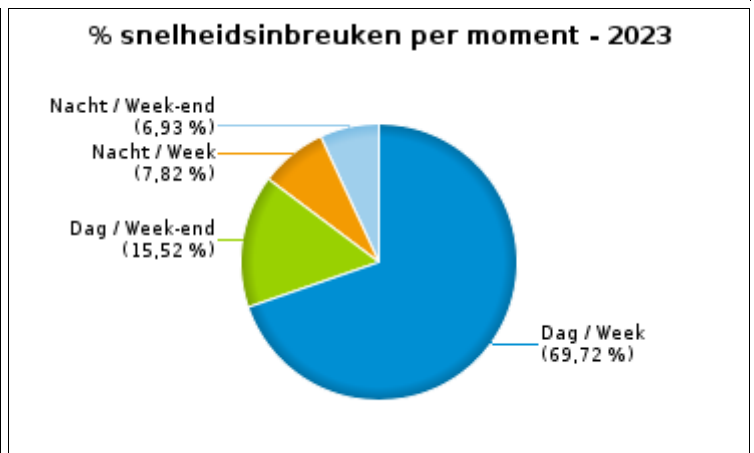
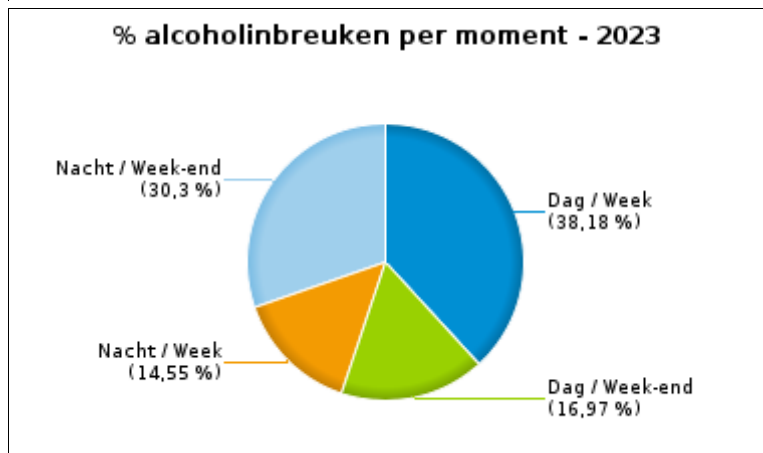
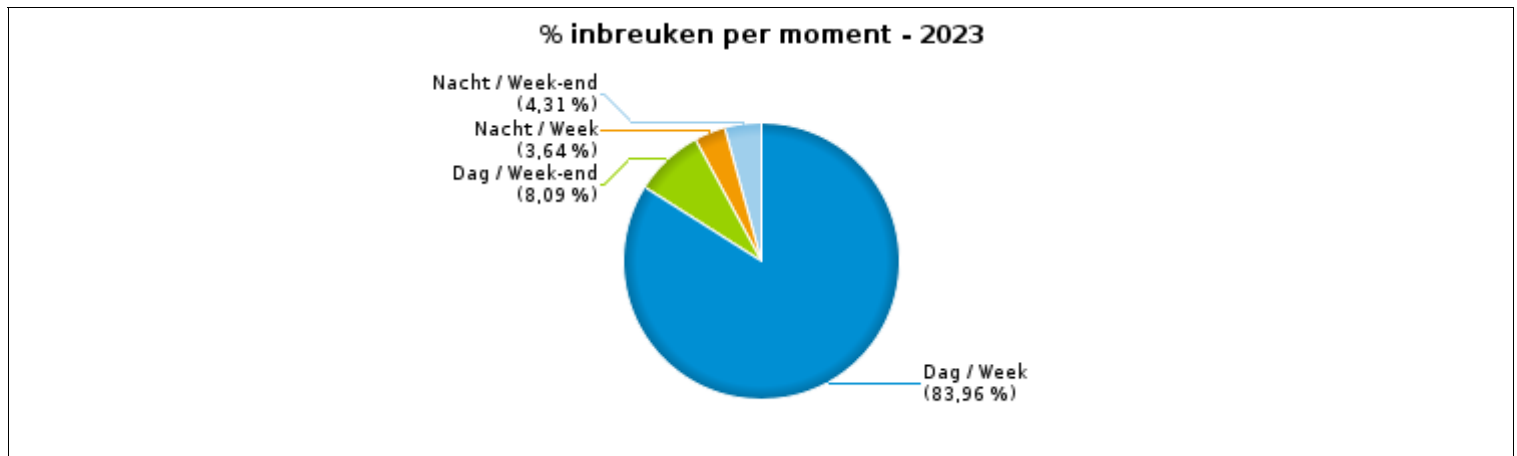
VERKEERSINBREUKEN (autosnelwegen inbegrepen) : MOMENT

Aantal inbreuken per moment van de week 2023

	Week			Week-end			TOTAAL
	Dag	Nacht	Subtotaal	Dag	Nacht	Subtotaal	
Snelheid	1.096	123	1.219	244	109	353	1.572
Stilstaan en parkeren	154	0	154	41	9	50	204
GSM	4	0	4	1	2	3	7
Helm en beschermende kledij	0	0	0	0	0	0	0
Gordel en kinderzitje	5	1	6	5	0	5	11
Verkeerslichten	17	0	17	3	1	4	21
Wegcode (rest)	2.508	8	2.516	27	5	32	2.548
Alcohol	63	24	87	28	50	78	165
Drugs	44	3	47	9	7	16	63
Inschrijving	139	9	148	28	9	37	185
Rijbewijs	47	6	53	5	9	14	67
Technische eisen	35	0	35	4	7	11	46
Verzekering	19	5	24	3	4	7	31
Zwaar vervoer	0	0	0	0	0	0	0
Andere	0	0	0	0	0	0	0
Onbekend	0	0	0	0	0	0	0
TOTAAL	4.131	179	4.310	398	212	610	4.920

Weekend: van vrijdag 22.00u tot maandag 06.00u
Week: van maandag 06.00u tot vrijdag 22.00u

Dag: van 06.00u tot 22.00u
Nacht: van 22.00u tot 06.00u





SNELHEIDSINBREUKEN (autosnelwegen inbegrepen) : PLAATS

2023

Komen-Waasten

Straat	Huis nr	Km paal	0-10 km/u te snel	11-20 km/u te snel	21-30 km/u te snel	31-40 km/u te snel	>40 km/u te snel	??? km/u te snel	TOTAAL
CHAUSSEE DE LILLE VERS PLOEGSTEERT	61		0	4	2	0	0	0	6
CHAUSSEE DE TEN-BRIELEN VERS COMINES	73		0	4	1	0	0	0	5
CHAUSSEE DE TEN-BRIELEN VERS TEN-BRIELEN	73		0	9	1	0	0	0	10
CHAUSSEE DE WARNETON VERS COMINES CENTRE	67		0	25	4	0	0	0	29
CHAUSSEE DE WARNETON VERS WARNETON	67		2	23	9	3	0	0	37
CHAUSSEE DE WARNETON VERS WARNETON	114		0	1	0	0	0	0	1
CHAUSSEE DE WERVICQ VERS COMINES	90		0	2	0	0	0	0	2
CHAUSSEE DE WERVICQ VERS WERVICQ	188		0	2	0	0	0	0	2
CHAUSSEE DE WERVICQ VERS WERVICQ	90		0	1	0	0	0	0	1
CHAUSSEE D'HOUSTHEM VERS COMINES	64		0	4	1	0	0	0	5
CHAUSSEE D'HOUSTHEM VERS HOUSTHEM	64		0	0	1	0	0	0	1
CHAUSSEE D'YPRES VERS WARNETON		41	0	8	0	0	0	0	8
CHAUSSEE D'YPRES VERS WARNETON	55		0	2	0	0	0	0	2
CHAUSSEE D'YPRES VERS YPRES	55		0	6	2	0	0	0	8
CHAUSSEE D'YPRES VERS YPRES		41	0	4	0	0	0	0	4
lepersteenweg			0	0	0	0	0	1	1
N 365 - RUE D'ARMENTIERES VERS LE BIZET	80A	10.2	0	12	6	2	0	0	20
N 365 - RUE D'ARMENTIERES VERS PLOEGSTEERT	80A	10.2	0	79	23	8	4	0	114
N515 - CHAUSSEE DE WERVIK VERS COMINES CENTRE	2	3.1	0	24	4	0	0	0	28
N515 - CHAUSSEE DE WERVIK VERS WERVIK	2	3.1	0	40	12	10	2	0	64
N 515 - ROUTE DE PLOEGSTEERT VERS PLOEGSTEERT	38	11.5	0	11	2	0	0	0	13
N 515 - ROUTE DE PLOEGSTEERT VERS PLOEGSTEERT	38		0	8	4	0	0	0	12
N 515 - ROUTE DE PLOEGSTEERT VERS WARNETON	38	11.5	0	3	0	0	1	0	4
N 515 - ROUTE DE PLOEGSTEERT VERS WARNETON	38		0	4	0	0	0	0	4
N 515 VERS PLOEGSTEERT		9.185	0	23	7	0	0	0	30



SNELHEIDSINBREUKEN (autosnelwegen inbegrepen) : PLAATS

2023

Komen-Waasten

Straat	Huis nr	Km paal	0-10 km/u te snel	11-20 km/u te snel	21-30 km/u te snel	31-40 km/u te snel	>40 km/u te snel	??? km/u te snel	TOTAAL
N 515 VERS WARNETON		9.185	0	34	3	0	0	0	37
N58 DIRECTION FRANCE		35.15	0	277	51	18	7	0	353
N58 DIRECTION FRANCE		39.5	0	148	34	18	13	0	213
N58 DIRECTION WERVIK		27.5	0	158	51	16	4	0	229
N58 DIRECTION WERVIK		35.15	0	72	11	2	0	0	85
N58 Richting Dottignies		34.5	0	0	0	0	0	1	1
Ommegangstraat			0	0	0	0	0	1	1
Ploegsteertbaan			0	0	0	0	0	1	1
ROUTE DE PLOEGSTEERT VERS PLOEGSTEERT	3		0	15	0	0	0	0	15
ROUTE DE PLOEGSTEERT VERS WARNETON	3		0	6	0	0	0	0	6
ROUTE DE PLOEGSTEERT VERS WARNETON	28		0	4	0	0	1	0	5
RUE DE CAPELLE VERS COMINES	68		0	6	2	0	0	0	8
RUE DE CAPELLE VERS COMINES	61		0	2	0	0	0	0	2
RUE DE CAPELLE VERS TEN-BRIELEN	68		0	5	1	0	0	0	6
RUE DE CAPELLE VERS ZANDVOORDE	61		0	7	0	0	0	0	7
RUE DE LA CHAPELLE ROMPUE VERS LE BIZET	170		0	4	0	0	0	0	4
RUE DE LA CHAPELLE ROMPUE VERS NIEPPE	170		0	3	0	0	0	0	3
RUE DE LA CORTEWILDE VERS HOUTHEN	43		0	0	1	0	0	0	1
RUE DE PLOEGSTEERT VERS PLOEGSTEERT	70		0	3	0	0	0	0	3
RUE DE PLOEGSTEERT VERS WARNETON	70		0	9	1	0	0	0	10
RUE DU ROMARIN VERS NEUVE EGLISE	40		0	24	7	0	0	0	31
RUE DU ROMARIN VERS PLOEGSTEERT	40		0	10	0	0	0	0	10
RUE DU TOUQUET VERS LE BIZET	353		0	41	8	4	0	0	53
RUE DU TOUQUET VERS LE BIZET	331		0	4	2	0	0	0	6
RUE DU TOUQUET VERS WARNETON	353		0	16	12	0	0	0	28
RUE DU TOUQUET VERS WARNETON	214		0	7	0	0	0	0	7
RUE DU TOUQUET VERS WARNETON	331		0	5	0	0	0	0	5
RUE DU TRIANGLE VERS AVENUE DE LA S.I.D.E.H.O	70		0	14	1	2	0	0	17



SNELHEIDSINBREUKEN (autosnelwegen inbegrepen) : PLAATS

2023

Komen-Waasten

Straat	Huis nr	Km paal	0-10 km/u te snel	11-20 km/u te snel	21-30 km/u te snel	31-40 km/u te snel	>40 km/u te snel	??? km/u te snel	TOTAAL
RUE DU TRIANGLE VERS COMINES CENTRE	70		0	2	0	0	2	0	4
RUE DU TRIANGLE VERS ZONING	42		0	2	0	0	0	0	2
Sluisbaan			0	0	0	0	0	1	1
Steenweg op Waasten			0	0	0	0	0	1	1
Strijdersstraat			0	0	0	0	0	1	1
Ten-Brielensteenweg			0	0	0	0	0	2	2
Werviksesteenweg			0	0	0	0	0	2	2
Wijtschaetstraat			0	0	0	0	0	1	1
TOTAAL			2	1.177	264	83	34	12	1.572



SNELHEIDSINBREUKEN (autosnelwegen inbegrepen) : SNELHEIDSREGIME

2023

toegelaten snelheid	0-10 km/u te snel	11-20 km/u te snel	21-30 km/u te snel	31-40 km/u te snel	>40 km/u te snel	??? km/u te snel	TOTAAL
50	2	521	117	29	10	0	679
90	0	655	147	54	24	0	880
Onbekend	0	1	0	0	0	12	13
TOTAAL	2	1.177	264	83	34	12	1.572

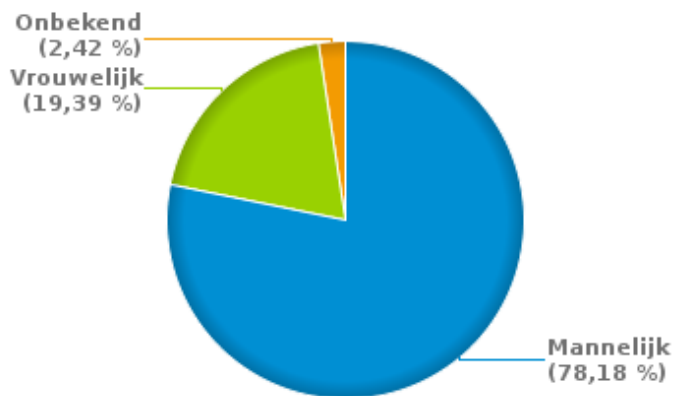


VERKEERSINBREUKEN (autosnelwegen inbegrepen) : PROFILERING 2023

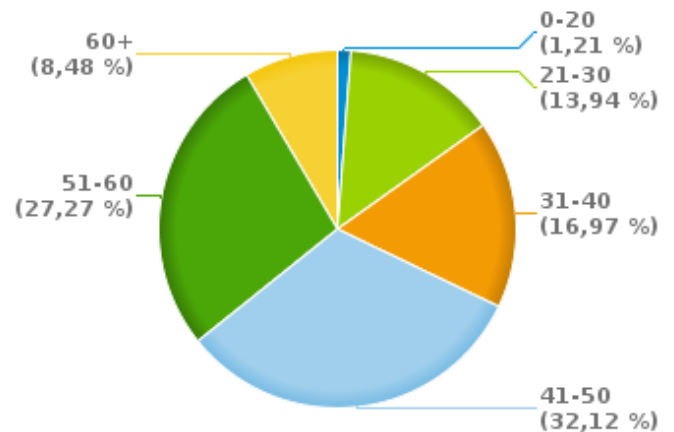
Aantal inbreuken alcohol per geslacht en per leeftijdscategorie

	Mannelijk	Vrouwelijk	Onbekend	TOTAAL
0-20	1	1	0	2
21-30	21	1	1	23
31-40	23	4	1	28
41-50	38	13	2	53
51-60	36	9	0	45
60+	10	4	0	14
TOTAAL	129	32	4	165

% Alcoholinbreuken per geslacht - 2023



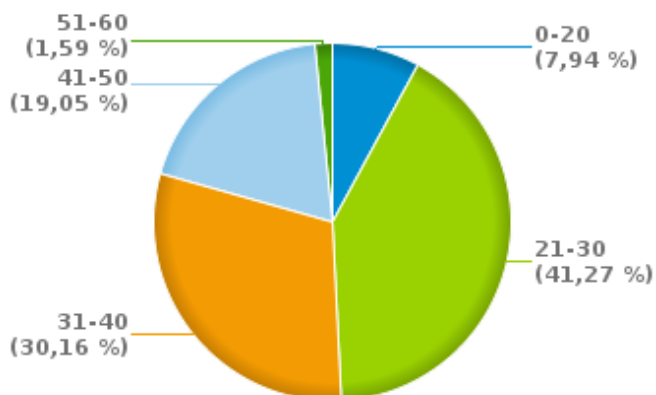
% Alcoholinbreuken per leeftijd - 2023



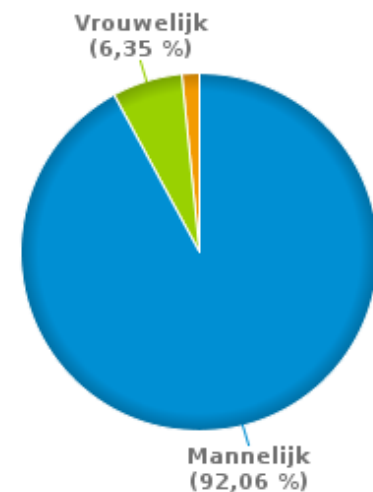
Aantal inbreuken drugs per geslacht en per leeftijdscategorie

	Mannelijk	Vrouwelijk	Onbekend	TOTAAL
0-20	5	0	0	5
21-30	23	3	0	26
31-40	17	1	1	19
41-50	12	0	0	12
51-60	1	0	0	1
TOTAAL	58	4	1	63

% Drugsinbreuken per leeftijd - 2023



% Drugsinbreuken per geslacht - 2023





VERKEERSINBREUKEN

REPORT FILTERS

Begin jaar van de inbreuken	2015
Einde jaar van de inbreuken	2023
Trimester	Trim. 1;Trim. 2;Trim. 3;Trim. 4
Datum van afsluiting van de gegevensbank	30/04/24
Politiezone	PZ KOMEN-WAASTEN
Lokale/federale eenheid	
Op/Buiten snelweg	(autosnelwegen inbegrepen)
Vaststellende politie-eenheid	

Refresh report datum	01/07/2024 10:22:01
-----------------------------	---------------------