

**Overzicht
Verkeersinbreuken
(autosnelwegen inbegrepen)
2023**

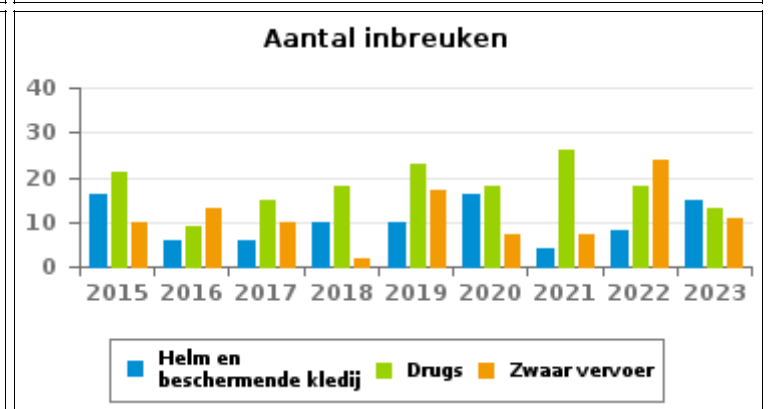
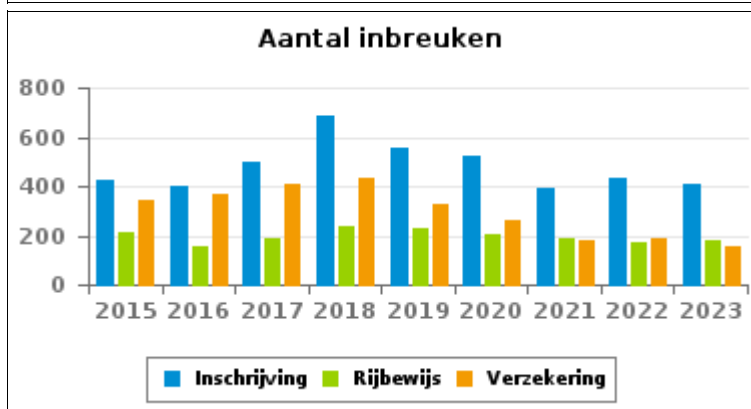
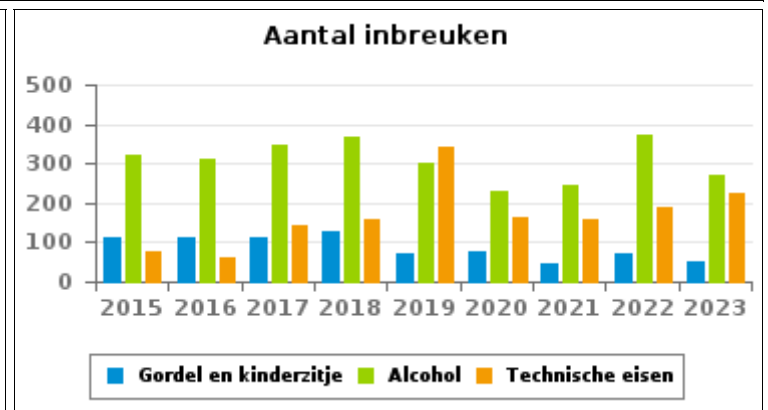
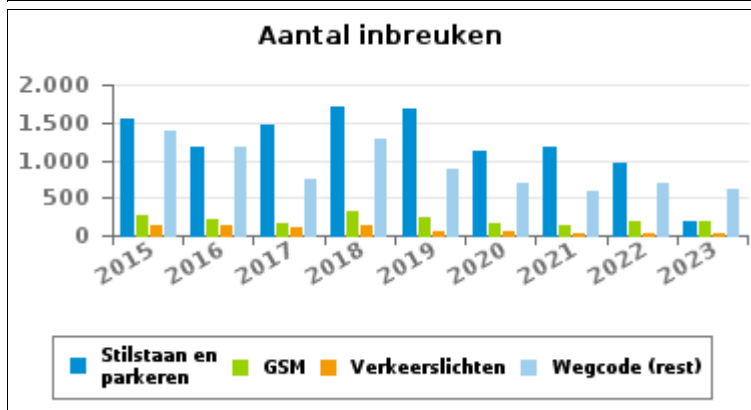
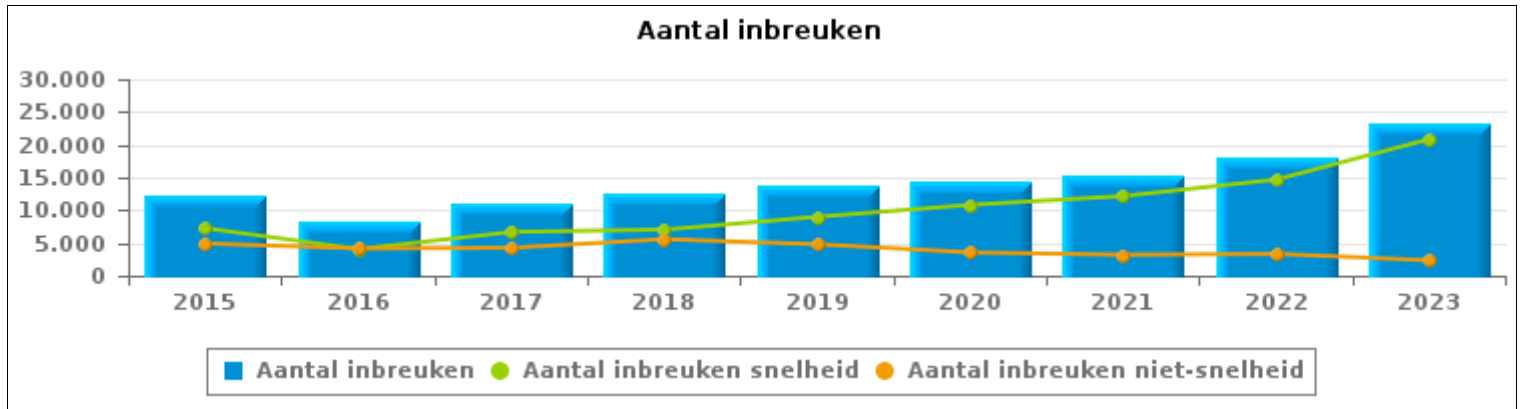
**PZ DE MOUSCRON
(MOESKROEN)**



VERKEERSINBREUKEN (autosnelwegen inbegrepen) : ALGEMEEN OVERZICHT

Vergelijking per jaar: 2015-2023

	2015	2016	2017	2018	2019	2020	2021	2022	2023
TOTAAL AANTAL INBREUKEN	12.162	8.217	10.943	12.613	13.792	14.373	15.358	18.016	23.208
INBREUKEN PER THEMA									
	2015	2016	2017	2018	2019	2020	2021	2022	2023
Snelheid	7.252	4.056	6.683	7.037	8.998	10.817	12.163	14.687	20.858
Stilstaan en parkeren	1.552	1.173	1.459	1.714	1.673	1.133	1.175	948	174
GSM	275	206	172	321	237	161	145	187	193
Helm en beschermende kledij	16	6	6	10	10	16	4	8	15
Gordel en kindersitje	111	114	110	128	73	74	47	69	53
Verkeerslichten	130	136	115	146	65	56	23	23	31
Wegcode (rest)	1.389	1.182	755	1.285	893	681	583	701	625
Alcohol	323	313	349	365	303	229	246	374	269
Drugs	21	9	15	18	23	18	26	18	13
Inschrijving	421	398	499	689	559	521	392	434	407
Rijbewijs	216	152	191	238	227	204	190	169	182
Technische eisen	77	61	143	158	343	164	157	188	222
Verzekering	340	366	411	435	323	265	177	186	152
Zwaar vervoer	10	13	10	2	17	7	7	24	11
Andere	0	1	3	1	2	0	3	0	0
Onbekend	29	31	22	66	46	27	20	0	3



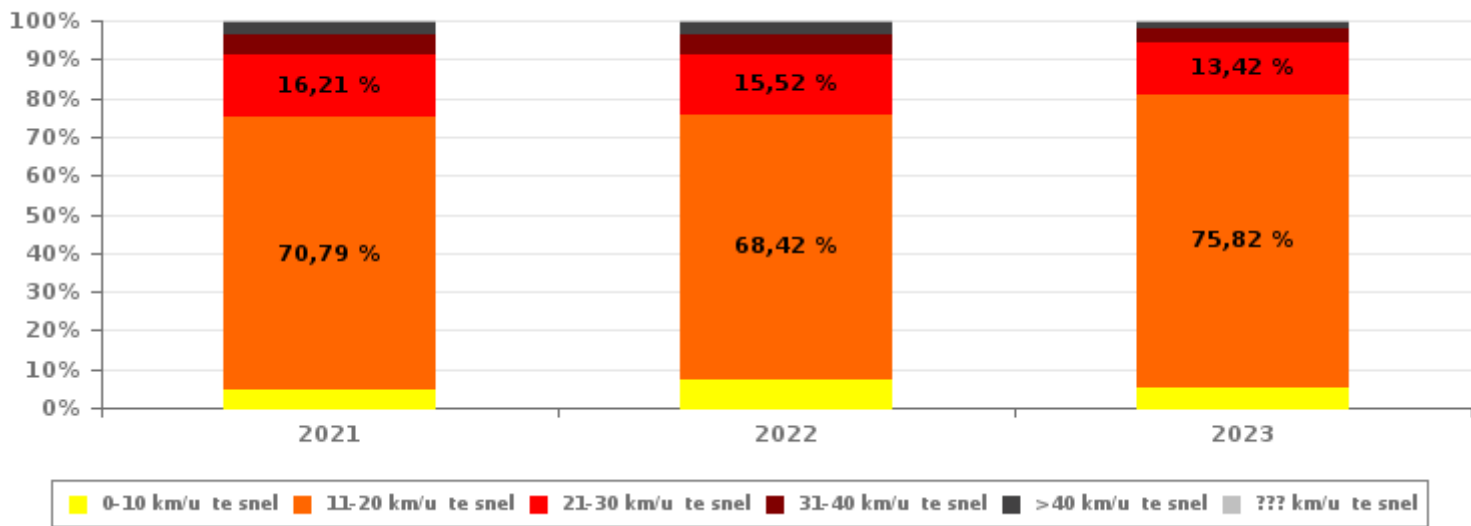


VERKEERSINBREUKEN (autosnelwegen inbegrepen) : ALGEMEEN OVERZICHT INBREUKEN PER ZWAARTEGRAAD

Vergelijking per jaar: 2015-2023

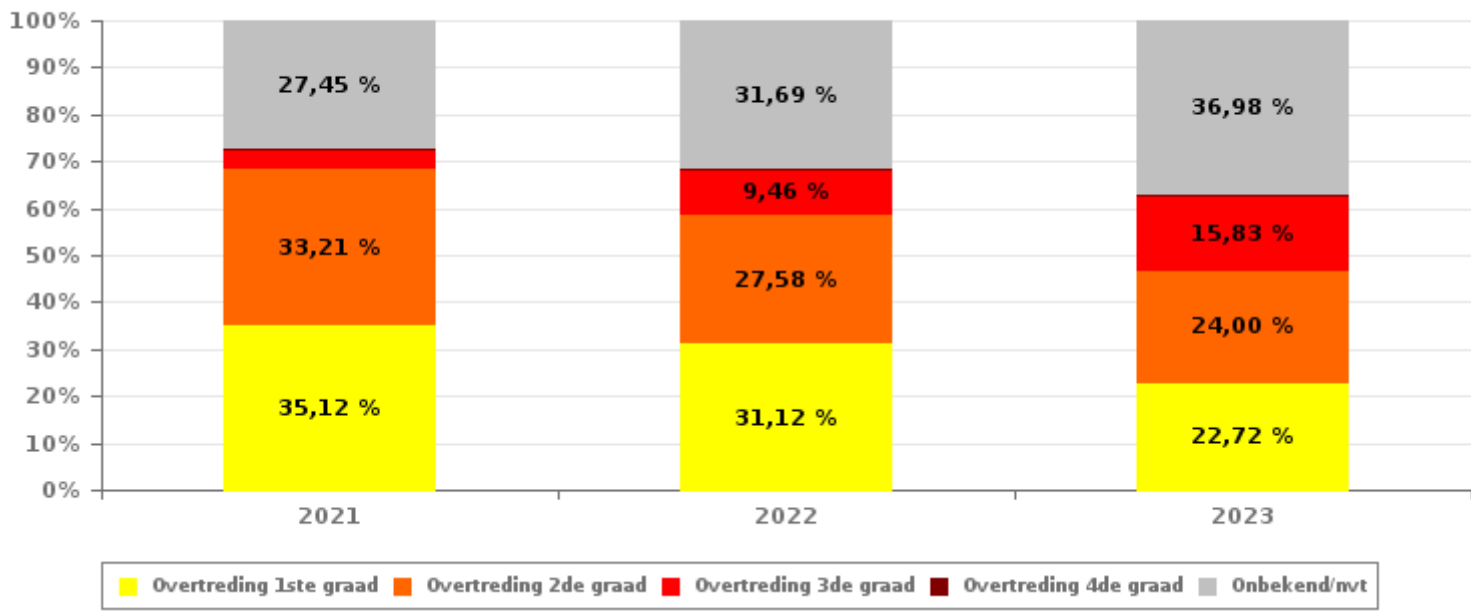
SNELHEID	2015	2016	2017	2018	2019	2020	2021	2022	2023
0-10 km/u te snel	5.839	3.267	5.265	5.056	263	601	538	1.085	1.088
11-20 km/u te snel	1.049	591	1.065	1.427	6.483	7.623	8.610	10.049	15.815
21-30 km/u te snel	175	88	195	310	1.495	1.648	1.972	2.280	2.799
31-40 km/u te snel	50	16	42	77	458	525	629	731	715
>40 km/u te snel	23	7	16	34	207	328	361	487	365
??? km/u te snel	116	87	100	133	92	92	53	55	76
Subtotaal SNELHEID	7.252	4.056	6.683	7.037	8.998	10.817	12.163	14.687	20.858

Aantal (snelheid) inbreuken : indeling per graad



NIET-SNELHEID	2015	2016	2017	2018	2019	2020	2021	2022	2023
1ste graad	2.306	1.894	1.771	2.379	1.568	1.054	1.122	1.036	534
2de graad	1.322	1.038	1.052	1.459	1.610	1.339	1.061	918	564
3de graad	234	221	256	291	255	169	127	315	372
4de graad	38	25	15	18	12	18	8	5	11
Onbekend/NVT	1.010	983	1.166	1.429	1.349	976	877	1.055	869
Subtotaal NIET-SNELHEID	4.910	4.161	4.260	5.576	4.794	3.556	3.195	3.329	2.350

Aantal (niet-snelheid) inbreuken : indeling per graad





VERKEERSINBREUKEN (autosnelwegen inbegrepen) : ALGEMEEN OVERZICHT

Vergelijking per maand voor het jaar 2023

	Jan	Feb	Maa	Apr	Mei	Jun	Jul	Aug	Sep	Okt	Nov	Dec	TOTAAL
TOTAAL AANTAL INBREUKEN	501	296	2.291	2.779	2.496	2.806	2.560	2.468	1.857	2.049	1.538	1.567	23.208
INBREUKEN PER THEMA	Jan	Feb	Maa	Apr	Mei	Jun	Jul	Aug	Sep	Okt	Nov	Dec	TOTAAL
Snelheid	230	59	2.076	2.567	2.326	2.483	2.376	2.300	1.705	1.923	1.403	1.410	20.858
Stilstaan en parkeren	8	0	1	2	11	110	11	10	8	2	2	9	174
GSM	33	25	18	16	9	22	10	20	4	7	18	11	193
Helm en beschermende kledij	6	1	0	1	1	1	1	1	2	0	1	0	15
Gordel en kinderzitje	6	4	13	6	4	6	4	5	2	0	2	1	53
Verkeerslichten	3	8	2	4	2	0	1	0	5	4	0	2	31
Wegcode (rest)	96	75	55	59	28	80	42	46	43	36	26	39	625
Alcohol	34	32	22	16	23	7	21	17	22	29	27	19	269
Drugs	0	1	1	1	0	4	1	0	0	1	1	3	13
Inschrijving	25	36	37	44	44	45	42	32	19	20	23	40	407
Rijbewijs	22	16	15	13	17	10	19	10	18	12	20	10	182
Technische eisen	21	15	31	31	15	31	19	16	16	11	8	8	222
Verzekering	17	19	20	17	15	7	13	10	12	3	6	13	152
Zwaar vervoer	0	5	0	2	1	0	0	1	0	1	1	0	11
Andere	0	0	0	0	0	0	0	0	0	0	0	0	0
Onbekend	0	0	0	0	0	0	0	0	1	0	0	2	3
INBREUKEN PER ZWAARTEGRAAD													
SNELHEID	Jan	Feb	Maa	Apr	Mei	Jun	Jul	Aug	Sep	Okt	Nov	Dec	TOTAAL
0-10 km/u te snel	9	2	117	131	108	105	31	118	63	88	49	267	1.088
11-20 km/u te snel	110	24	1.603	1.953	1.770	1.963	1.901	1.769	1.297	1.417	1.099	909	15.815
21-30 km/u te snel	64	14	273	375	342	300	276	275	229	279	200	172	2.799
31-40 km/u te snel	21	8	63	72	65	77	102	87	64	84	38	34	715
>40 km/u te snel	13	2	16	31	33	30	55	43	49	54	15	24	365
??? km/u te snel	13	9	4	5	8	8	11	8	3	1	2	4	76
Subtotaal SNELHEID	230	59	2.076	2.567	2.326	2.483	2.376	2.300	1.705	1.923	1.403	1.410	20.858
NIET-SNELHEID	Jan	Feb	Maa	Apr	Mei	Jun	Jul	Aug	Sep	Okt	Nov	Dec	TOTAAL
1ste graad	70	44	32	50	35	104	27	48	40	29	24	31	534
2de graad	40	51	54	50	49	109	60	40	24	20	24	43	564
3de graad	64	54	38	34	15	34	24	26	17	18	24	24	372
4de graad	1	0	1	0	1	0	1	0	2	2	0	3	11
Onbekend/NVT	96	88	90	78	70	76	72	54	69	57	63	56	869
Subtotaal NIET-SNELHEID	271	237	215	212	170	323	184	168	152	126	135	157	2.350



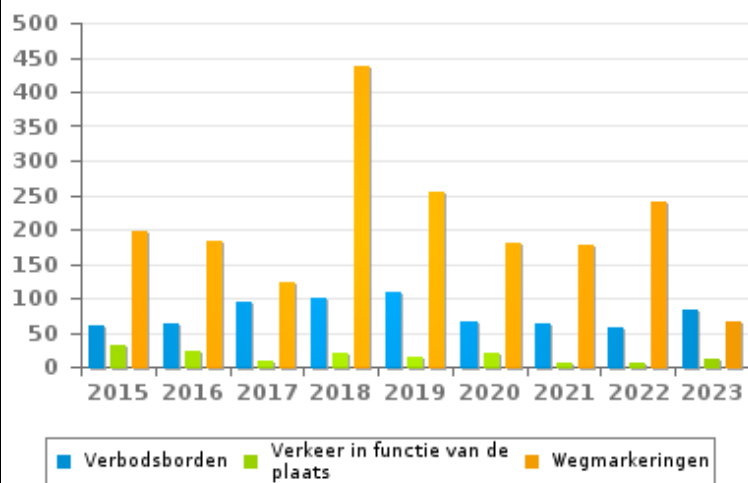
VERKEERSINBREUKEN (autosnelwegen inbegrepen) : ALGEMEEN OVERZICHT (DETAIL)

Vergelijking per jaar: 2015-2023

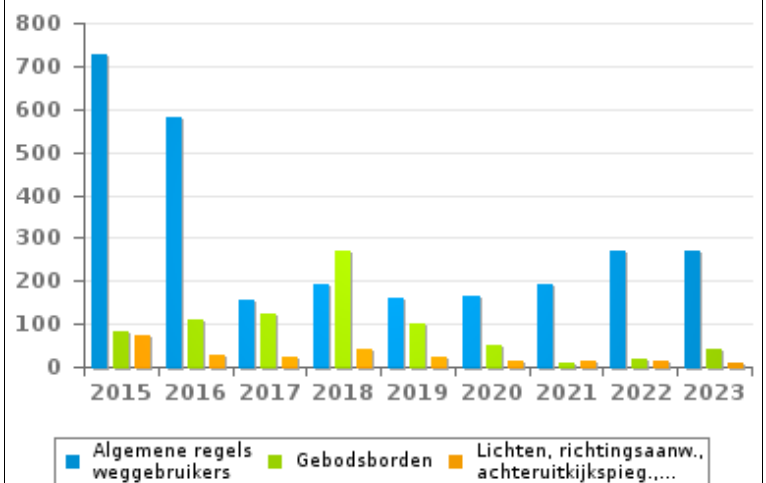
Wegcode(rest)

	2015	2016	2017	2018	2019	2020	2021	2022	2023
Algemene regels weggebruikers	728	580	156	193	162	163	193	271	269
Wegmarkeringen	196	182	124	438	255	181	178	240	67
Gebodsborden	83	112	122	271	100	51	11	18	41
Verbodsborden	61	64	95	100	108	66	64	58	82
Rijbewegingen	86	90	89	97	87	70	44	21	52
Voorrang	67	59	68	66	84	65	37	28	41
Bevelen van bevoegde personen	35	25	43	40	42	29	25	19	36
Lichten, richtingsaanw., achteruitkijkspieg.,....	72	28	24	40	24	16	13	15	10
Verkeer in functie van de plaats	32	23	9	19	15	19	6	6	12
Gedrag tov bepaalde weggebruikers	12	7	6	9	10	13	5	6	4
Lading van goederen (Wegcode)	10	7	10	4	3	1	6	8	6
Vervoer van personen (Wegcode)	4	1	6	7	1	3	0	10	4
Wegcode: andere	3	4	3	1	2	4	1	1	1
TOTAAL	1.389	1.182	755	1.285	893	681	583	701	625

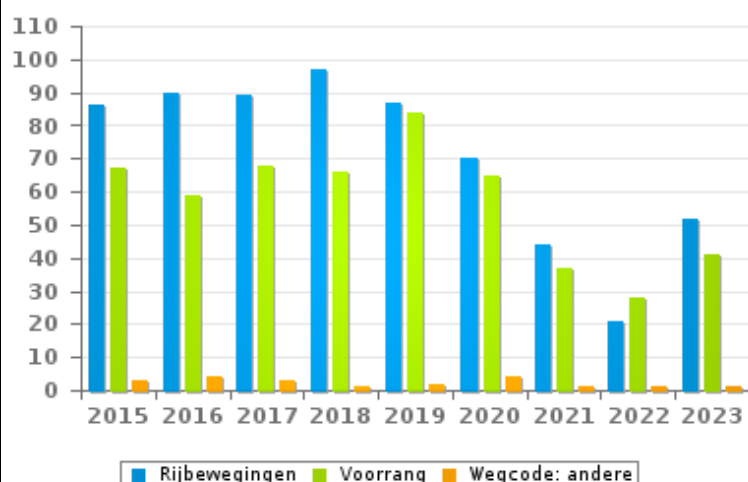
Aantal inbreuken



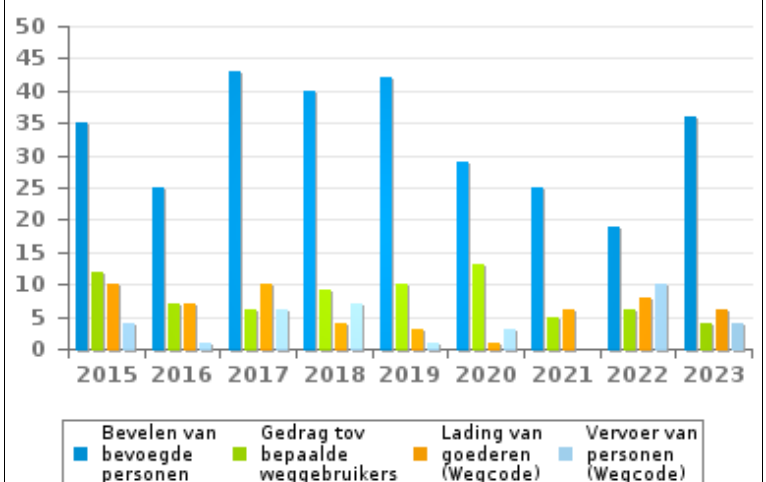
Aantal inbreuken



Aantal inbreuken



Aantal inbreuken





VERKEERSINBREUKEN (autosnelwegen inbegrepen) : TOP 5

2023

Alle inbreuken

Thema	Wetsartikel	Aantal inbreuken	% (*)
Snelheid	(Opgelet: de onderstaande overtreding is alleen geldig voor Waals Gewest) Art. 11.1. Binnen de bebouwde kommen is de snelheid beperkt tot 50 km per uur [...].	15.069	64,93 %
Snelheid	(Opgelet: de onderstaande overtreding is alleen geldig voor Waals Gewest) Art. 11.2.1°- b). Buiten de bebouwde kommen is de snelheid beperkt tot 120 km per uur [...] op de openbare wegen verdeeld in vier of meer rijstroken waarvan er ten minste twee bestemd zijn voor iedere rijrichting, voor zover de rijrichtingen anders dan door wegmarkeringen gescheiden zijn [...]. De lagere snelheidsbeperkingen opgelegd door het verkeersbord C43 of voortvloeiend uit artikel 11.3. blijven van toepassing. Art. 5. De weggebruikers moeten de verkeerslichten, verkeersborden en wegmarkeringen in acht nemen wanneer deze regelmatig zijn naar de vorm, voldoende zichtbaar zijn en overeenkomstig de voorschriften van [...] [het algemeen] reglement [op de politie van het wegverkeer en van het gebruik van de openbare weg] zijn aangebracht. Art. 68.3. [...] Bord C43 [met de vermelding 90]: Vanaf het verkeersbord tot het volgend kruispunt [of verkeersbord C45], verbod te rijden met een grotere snelheid dan [9	5.540	23,87 %
GSM	De overtreding op de hierna vermelde bepalingen wordt beschouwd als overtreding van 3de graad krachtens artikel 3.2°/2 van KB 30-09-2005: Art. 8.4. Behalve wanneer zijn voertuig stilstaat of geparkeerd is, mag de bestuurder geen mobiel elektronisch apparaat met een scherm [GSM/Smartphone/...] gebruiken, vasthouden noch manipuleren, tenzij het in een daartoe bestemde houder aan het voertuig bevestigd is.	193	0,83 %
Technische eisen	Art. 24.§1. Geen enkel volgens [...] [KB van 15-03-1968] aan de autokeuring onderworpen voertuig mag zich op de openbare weg bevinden, tenzij het voorzien is van een geldig keuringsbewijs, het overeenkomstig keuringsvignet en een met zijn gebruik overeenstemmend identificatieverslag of technische fiche en een document "Visuele keuring van het voertuig", voor zover deze documenten vereist zijn. Dit verbod geldt niet [...] om : 1° leeg en langs de kortste weg de verplaatsing te doen : a) tussen het station voor autokeuring en de woonplaats of exploitatiezetel van de titularis van het voertuig of de exploitatiezetel van de hersteller en omgekeerd; b) tussen de woonplaats of de exploitatiezetel van de titularis van het voertuig en de exploitatiezetel van de hersteller en omgekeerd; 2° langs de kortste weg de verplaatsing te doen van de grenspost van binnenkomen in België tot de woonplaats of de exploitatiezetel van de titularis van het voertuig of het station voor autokeuring.	193	0,83 %
Wegcode (rest)	Art. 59.6. Onder voorbehoud van de afwijkingen voorzien in artikel 81.5 van [...] [het] reglement [op de politie van het wegverkeer en van het gebruik van de openbare weg] en in het koninklijk besluit betreffende het wegverkeer van uitzonderlijke voertuigen, mag geen enkel voertuig in het verkeer op de openbare weg worden gebracht of gehouden, indien het niet beantwoordt aan de bepalingen van [...] [het algemeen] reglement [op de politie van het wegverkeer en van het gebruik van de openbare weg], en van de technische reglementen van de auto's of van de bromfietsen en motorfietsen.	153	0,66 %



VERKEERSINBREUKEN (autosnelwegen inbegrepen) : TOP 5

2023

4de graadsinbreuken

Thema	Wetsartikel	Aantal inbreuken	% (*)
Wegcode (rest)	De overtreding op de hierna vermelde bepalingen wordt beschouwd als overtreding van 4de graad krachtens artikel 4.4° van KB 30-09-2005 : Art. 20.3.2°. Het is verboden zich op een overweg te begeven wanneer de rode knipperlichten branden.	5	0,02 %
Wegcode (rest)	De overtreding op de hierna vermelde bepalingen wordt beschouwd als overtreding van 4de graad krachtens artikel 4.4° van KB 30-09-2005 : Art. 20.3.1°. Het is verboden zich op een overweg te begeven wanneer de slagbomen in beweging of gesloten zijn.	4	0,02 %
Wegcode (rest)	Art. 4.1. De weggebruikers moeten onmiddellijk gevolg geven aan de bevelen van de bevoegde personen. Art. 4.2.2°. Als bevelen worden inzonderheid beschouwd: de arm of de armen horizontaal uitgestrekt, wat stoppen betekent voor de weggebruikers die naderen uit richtingen welke deze aangewezen door de arm of armen, dwarsen. Art. 4.1°. [...] zijn overtredingen van de vierde graad in de zin van artikel 29§1, eerste lid, van [...] [de] wet betreffende de politie over het wegverkeer, gecoördineerd op 16 maart 1968: de [...] bevelen negeren van een bevoegd persoon [vermeld in het artikel 4.2.2° van KB 01-12-1975].	2	0,01 %

(*) % ten opzichte van totaal aantal inbreuken



VERKEERSINBREUKEN (autosnelwegen inbegrepen) : MOMENT

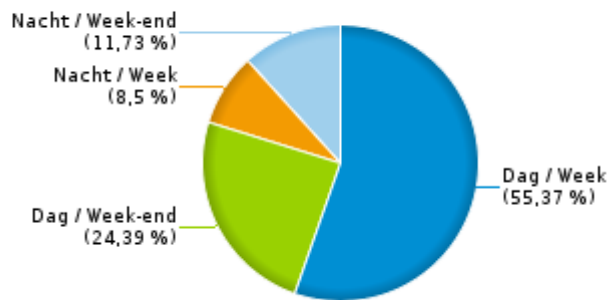
Aantal inbreuken per moment van de week 2023

	Week			Week-end			TOTAAL
	Dag	Nacht	Subtotaal	Dag	Nacht	Subtotaal	
Snelheid	11.472	1.784	13.256	5.250	2.352	7.602	20.858
Stilstaan en parkeren	120	10	130	28	16	44	174
GSM	183	2	185	7	1	8	193
Helm en beschermende kledij	10	1	11	4	0	4	15
Gordel en kinderzitje	34	2	36	12	5	17	53
Verkeerslichten	21	3	24	1	6	7	31
Wegcode (rest)	440	40	480	75	70	145	625
Alcohol	51	37	88	46	135	181	269
Drugs	3	7	10	0	3	3	13
Inschrijving	210	39	249	122	36	158	407
Rijbewijs	77	21	98	34	50	84	182
Technische eisen	146	9	155	51	16	67	222
Verzekering	73	18	91	29	32	61	152
Zwaar vervoer	9	0	9	2	0	2	11
Andere	0	0	0	0	0	0	0
Onbekend	2	0	2	0	1	1	3
TOTAAL	12.851	1.973	14.824	5.661	2.723	8.384	23.208

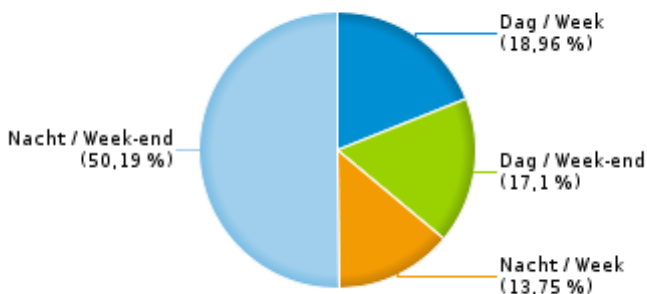
Weekend: van vrijdag 22.00u tot maandag 06.00u
Week: van maandag 06.00u tot vrijdag 22.00u

Dag: van 06.00u tot 22.00u
Nacht: van 22.00u tot 06.00u

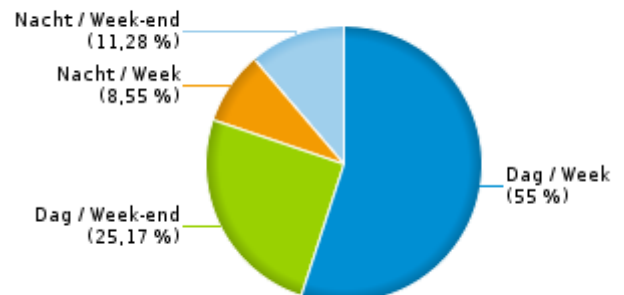
% inbreuken per moment - 2023



% alcoholinbreuken per moment - 2023



% snelheidsinbreuken per moment - 2023





SNELHEIDSINBREUKEN (autosnelwegen inbegrepen) : PLAATS

2023

Moeskroen

Straat	Huis nr	Km paal	0-10 km/u te snel	11-20 km/u te snel	21-30 km/u te snel	31-40 km/u te snel	>40 km/u te snel	??? km/u te snel	TOTAAL
A17 Richting Doornik		10.0	0	0	0	0	0	1	1
Aelbekesteenweg	58		0	0	0	0	0	1	1
Aelbekesteenweg			0	0	0	0	0	1	1
AVENUE DU CHATEAU VERS AVENUE ROYALE	33		0	5	0	0	0	0	5
AVENUE DU CHATEAU VERS PLACE DE LA GARE	33		2	8	0	0	0	0	10
AVENUE DU PARC VERS FRANCE	91		0	64	27	4	6	0	101
AVENUE DU PARC VERS MOUSCRON CENTRE	91		0	60	12	10	10	0	92
AVENUE MOZART VERS AVENUE DE RHEINFELDEN	43		0	4	2	0	0	0	6
AVENUE MOZART VERS RUE DE ROUBAIX	43		0	3	0	0	0	0	3
AVENUE REINE ASTRID VERS CHAUSSEE D'AELBEKE	73		0	4	1	0	0	0	5
AVENUE REINE ASTRID VERS LE CENTRE	73		2	13	3	2	0	0	20
AVENUE ROYALE VERS CENTRE	50		0	7	0	0	0	0	7
AVENUE ROYALE VERS CHAUSSEE D'AELBEKE	50		0	2	0	0	0	0	2
Beau-Chênestraat	21		0	1	0	0	0	0	1
Beau-Sitestraat	20		0	0	0	0	0	1	1
Broche de Ferstraat	153		0	0	0	0	0	1	1
Broche de Ferstraat			0	0	0	0	0	1	1
Calvariebergstraat			0	0	0	0	0	3	3
Charles De Gaulleplein			0	0	0	0	0	1	1
CHAUSSEE DE DOTTIGNIES VERS LUINGNE CENTRE	119		0	15	5	0	0	0	20
CHAUSSEE DE DOTTIGNIES VERS MOUSCRON	119		1	31	1	1	0	0	34
CHAUSSEE DE LUINGNE VERS HERSEAUX	306		0	8	2	0	0	0	10
CHAUSSEE DE LUINGNE VERS HERSEAUX	316		0	7	0	0	0	0	7
CHAUSSEE DE LUINGNE VERS PLACE DE LUINGNE	306		0	6	1	0	0	0	7
CHAUSSEE DE LUINGNE VERS PLACE DE LUINGNE	306	2.5	2	1	3	0	0	0	6
CHAUSSEE DE LUINGNE VERS PLACE DE LUINGNE	316		2	2	2	0	0	0	6
Christusstraat	87		0	1	0	0	0	0	1
Clorbussteenweg			0	0	0	0	0	1	1



SNELHEIDSINBREUKEN (autosnelwegen inbegrepen) : PLAATS

2023

Moeskroen

Straat	Huis nr	Km paal	0-10 km/u te snel	11-20 km/u te snel	21-30 km/u te snel	31-40 km/u te snel	>40 km/u te snel	??? km/u te snel	TOTAAL
Congostraat	52		0	0	0	0	0	1	1
Couëtstraat			0	0	0	0	0	2	2
Dokter Depagestraat	1		0	0	0	0	0	1	1
Doolhofstraat			0	0	0	0	0	1	1
Dragonderstraat			0	0	0	0	0	1	1
Estaimpuissteenweg	489		0	0	1	0	0	0	1
Eurozonelaan			0	0	0	0	0	1	1
Geallieerdenlaan			0	0	0	0	0	3	3
Geallieerdenlaan	181		0	0	0	0	0	1	1
Geallieerdenlaan	289		0	0	0	0	0	1	1
Gentsesteenweg	164		0	1	0	0	0	0	1
Gentsesteenweg			0	0	0	0	0	1	1
Grand-Rue			0	0	0	0	0	3	3
Grand-Rue	147		0	0	0	0	0	1	1
Grand-Rue	160		0	0	0	0	0	1	1
GRAND-RUE VERS MOUSCRON	63		0	93	33	14	12	0	152
GRAND-RUE VERS WATTRELOS	63		0	52	17	20	21	0	110
Henri Duchâtelstraat			0	0	0	0	0	1	1
Industriëlaan			0	0	0	0	0	1	1
Joseph Vandeveldelaan			0	0	0	0	0	1	1
Julien Coppenollestraat	10		0	0	0	0	0	1	1
Julien Coppenollestraat			0	0	0	0	0	1	1
Kloosterstraat	39		0	0	0	0	0	1	1
Koningin Astridlaan	73		0	6	0	0	0	0	6
Koninkjestraat			0	0	0	0	0	1	1
Koninklijkelaan	50		0	1	0	0	0	0	1
Koninklijkelaan			0	0	0	0	0	1	1
Kruisvaardersstraat	00		0	0	0	0	0	1	1



SNELHEIDSINBREUKEN (autosnelwegen inbegrepen) : PLAATS

2023

Moeskroen

Straat	Huis nr	Km paal	0-10 km/u te snel	11-20 km/u te snel	21-30 km/u te snel	31-40 km/u te snel	>40 km/u te snel	??? km/u te snel	TOTAAL
Landhuisstraat			0	0	0	0	0	3	3
Landhuisstraat	98		0	0	0	0	0	1	1
Luingnesteenweg	306		0	12	6	1	0	0	19
Luingnesteenweg	316		0	10	1	0	0	0	11
Luingnesteenweg	306	2.5	2	6	1	0	0	0	9
Marktplein			0	0	0	0	0	1	1
Menenstraat			0	0	0	0	0	1	1
Molensstraat	23		0	0	0	0	0	1	1
Molensstraat			0	0	0	0	0	1	1
N 43 - CHAUSSEE DE LILLE VERS MOUSCRON CENTRE		51.5	0	43	8	5	4	0	60
N 43 - CHAUSSEE DE LILLE VERS TOURCOING		51.5	0	66	30	7	4	0	107
N511 Pecq (N50) - Watrelos(F)			0	0	0	0	0	1	1
N512 - BOULEVARD DES CANADIENS VERS DOTTIGNIES CEN	23	3.54	187	2.976	534	94	50	0	3.841
N512 - BOULEVARD DES CANADIENS VERS ESPIERRES-HELIC	23	3.54	13	7.113	885	181	45	0	8.237
N513 - AVENUE DE RHEINFELDEN VERS FRANCE	290	4.25	123	31	4	0	2	0	160
N513 - AVENUE DE RHEINFELDEN VERS FRANCE	290		0	76	9	6	6	0	97
N513 - AVENUE DE RHEINFELDEN VERS MOUSCRON-GARE	290	4.25	113	36	12	2	2	0	165
N513 - AVENUE DE RHEINFELDEN VERS MOUSCRON-GARE	290		0	89	15	7	3	0	114
N518 - CHAUSSEE DE LUINGNE VERS N58	116	3.3	32	222	78	19	23	0	374
N58 DIRECTION MOUSCRON CENTRE		2.6	235	1.289	412	112	43	0	2.091
N58 DIRECTION MOUSCRON CENTRE		4.05	5	58	24	2	4	0	93
N58 DIRECTION MOUSCRON CENTRE		2	0	2	0	4	0	0	6
N58 DIRECTION TOURNAI		4.05	23	158	75	30	13	0	299
N58 DIRECTION TOURNAI		2	0	1	0	0	0	0	1
N58 Richtiging Armentières(F)		5.5	0	0	0	0	0	1	1



SNELHEIDSINBREUKEN (autosnelwegen inbegrepen) : PLAATS

2023

Moeskroen

Straat	Huis nr	Km paal	0-10 km/u te snel	11-20 km/u te snel	21-30 km/u te snel	31-40 km/u te snel	>40 km/u te snel	??? km/u te snel	TOTAAL
N58 Richting Dottignies			0	0	0	0	0	2	2
N58 Richting Dottignies		5.2	0	0	0	0	0	1	1
N58 VERS MOUSCRON		5.4	26	279	63	11	14	0	393
N58 VERS TOURNAI		2.6	304	1.646	278	96	49	0	2.373
Nieuwe Wereldstraat	477		0	1	0	0	0	0	1
Onderwijsstraat	16		0	0	0	0	0	1	1
Parklaan	26		0	0	0	0	0	1	1
Pater Damiaanstraat			0	0	0	0	0	1	1
Petit-Audenardestraat	119		0	0	0	0	0	1	1
Rheinfeldenlaan			0	0	0	0	0	2	2
Rijselsteenweg			0	0	0	0	0	5	5
Roger Salengrostraat	35A		0	0	1	0	0	0	1
Roubaixstraat			0	0	0	0	0	1	1
RUE DE LA BROCHE DE FER VERS FRANCE	67		3	583	113	34	24	0	757
RUE DE LA BROCHE DE FER VERS MONT-A-LEUX	67		6	341	66	28	18	0	459
RUE DE LA STATION VERS CENTRE	65		0	13	0	1	0	0	14
RUE DE LA STATION VERS PLACE DE LA GARE	65		0	5	1	0	0	0	6
RUE DE MENIN VERS MENIN	308		0	63	10	6	6	0	85
RUE DE MENIN VERS MENIN	179		0	21	2	0	0	0	23
RUE DE MENIN VERS MOUSCRON CENTRE	308		0	128	26	9	2	0	165
RUE DE MENIN VERS MOUSCRON CENTRE	179		0	12	2	0	0	0	14
RUE DE ROUBAIX VERS MOUSCRON CENTRE	125		0	35	10	3	0	0	48
RUE DE ROUBAIX VERS TOURCOING	125		0	17	3	3	2	0	25
RUE DU BEAU CHENE VERS CENTRE	21		0	3	0	0	0	0	3
RUE DU BEAU CHENE VERS GARE	21		0	5	0	0	0	0	5
RUE DU BILEMONT VERS GARE DE MOUSCRON	85-87		0	22	14	2	2	0	40
RUE DU BILEMONT VERS MOUSCRON CENTRE	85-87		4	28	3	1	0	0	36



SNELHEIDSINBREUKEN (autosnelwegen inbegrepen) : PLAATS

2023

Moeskroen

Straat	Huis nr	Km paal	0-10 km/u te snel	11-20 km/u te snel	21-30 km/u te snel	31-40 km/u te snel	>40 km/u te snel	??? km/u te snel	TOTAAL
RUE DU NOUVEAU -MONDE MOUSCRON VERS CHAUSSEE DE LI	477		0	3	0	0	0	0	3
RUE DU VAL VERS RUE DE TOURCOING	43		3	7	2	0	0	0	12
RUE DU VAL VERS RUE DU DRAGON	43		0	11	1	0	0	0	12
Spoorarbeidersstraat	40		0	0	0	0	0	1	1
Stationstraat	126		0	0	0	0	0	1	1
Studentenstraat	2		0	0	0	0	0	1	1
Tourcoingstraat	90		0	0	0	0	0	1	1
Tourcoingstraat			0	0	0	0	0	1	1
Vagevuurstraat	1		0	0	0	0	0	1	1
Vagevuurstraat			0	0	0	0	0	1	1
Valemprezstraat			0	0	0	0	0	3	3
Villasstraat			0	0	0	0	0	1	1
Vliegpleinlaan	45		0	1	0	0	0	0	1
Weidenstraat (Moeskroen)	7		0	0	0	0	0	1	1
Wolfgang Amadeus Mozartlaan	43		0	8	0	0	0	0	8
Wolfgang Amadeus Mozartlaan			0	0	0	0	0	1	1
TOTAAL			1.088	15.815	2.799	715	365	76	20.858



SNELHEIDSINBREUKEN (autosnelwegen inbegrepen) : SNELHEIDSREGIME

2023

toegelaten snelheid	0-10 km/u te snel	11-20 km/u te snel	21-30 km/u te snel	31-40 km/u te snel	>40 km/u te snel	??? km/u te snel	TOTAAL
30	5	69	5	1	0	0	80
50	458	12.090	1.862	440	219	0	15.069
70	0	1	1	0	0	0	2
90	625	3.655	930	274	146	0	5.630
Onbekend	0	0	1	0	0	76	77
TOTAAL	1.088	15.815	2.799	715	365	76	20.858



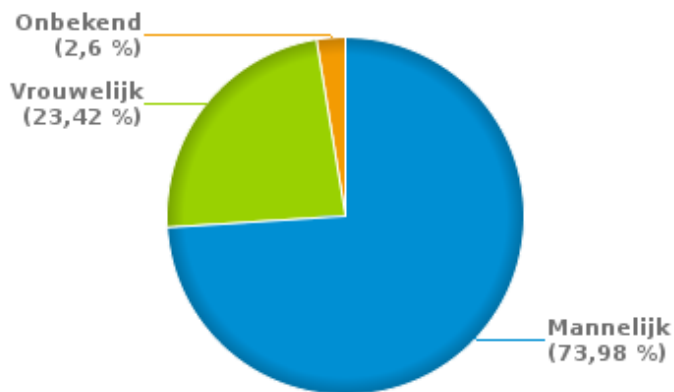
VERKEERSINBREUKEN (autosnelwegen inbegrepen) : PROFILERING

2023

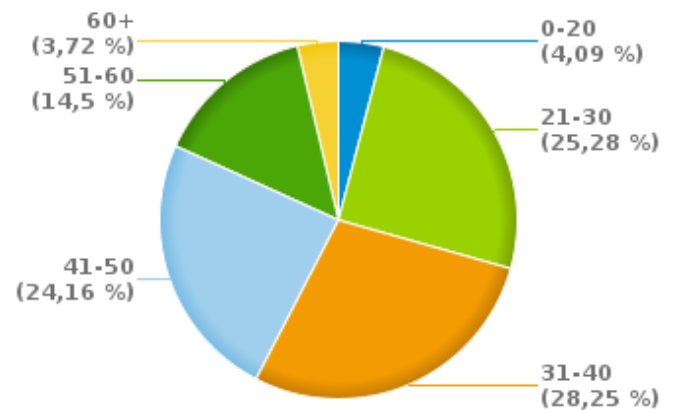
Aantal inbreuken alcohol per geslacht en per leeftijdscategorie

	Mannelijk	Vrouwelijk	Onbekend	TOTAAL
0-20	11	0	0	11
21-30	54	11	3	68
31-40	53	23	0	76
41-50	48	14	3	65
51-60	26	12	1	39
60+	7	3	0	10
TOTAAL	199	63	7	269

% Alcoholinbreuken per geslacht - 2023



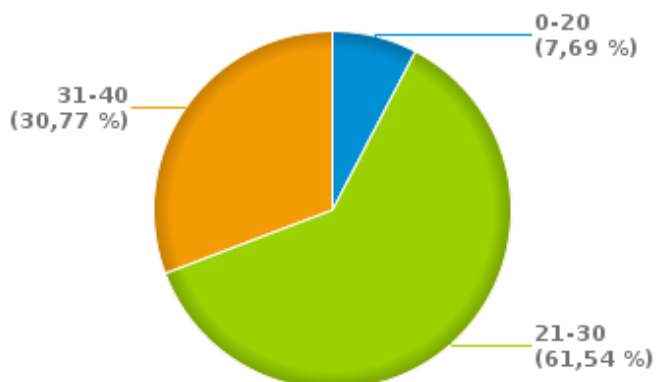
% Alcoholinbreuken per leeftijd - 2023



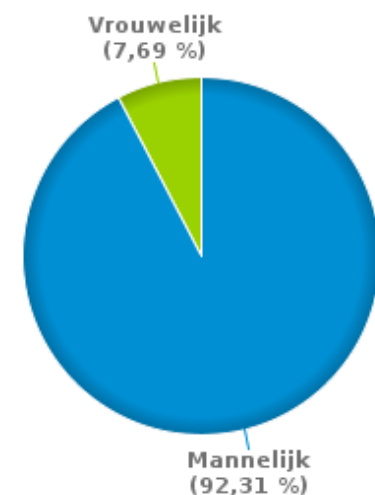
Aantal inbreuken drugs per geslacht en per leeftijdscategorie

	Mannelijk	Vrouwelijk	TOTAAL
0-20	1	0	1
21-30	7	1	8
31-40	4	0	4
TOTAAL	12	1	13

% Drugsinbreuken per leeftijd - 2023



% Drugsinbreuken per geslacht - 2023





VERKEERSINBREUKEN

REPORT FILTERS

Begin jaar van de inbreuken	2015
Einde jaar van de inbreuken	2023
Trimester	Trim. 1;Trim. 2;Trim. 3;Trim. 4
Datum van afsluiting van de gegevensbank	30/04/24
Politiezone	PZ DE MOUSCRON (MOESKROEN)
Lokale/federale eenheid	
Op/Buiten snelweg	(autosnelwegen inbegrepen)
Vaststellende politie-eenheid	

Refresh report datum	01/07/2024 10:22:01
-----------------------------	---------------------