

**Overzicht
Verkeersinbreuken
(autosnelwegen inbegrepen)
2023**

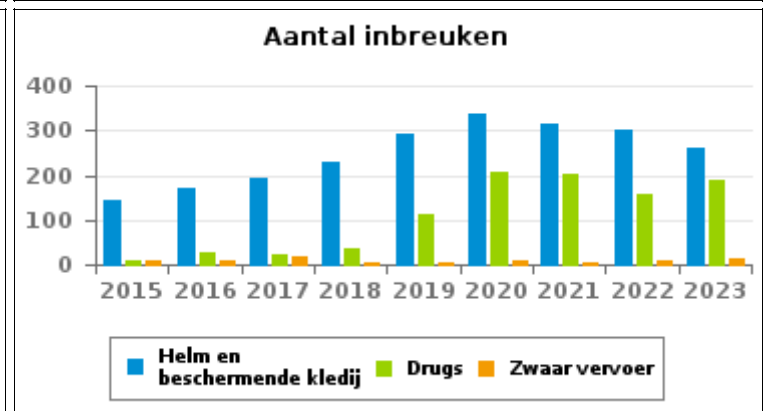
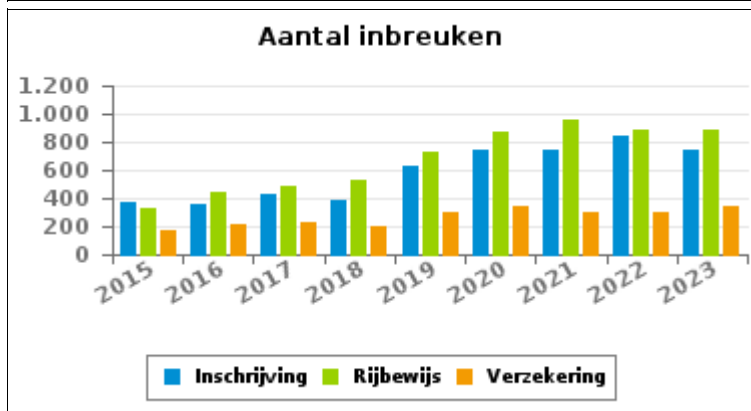
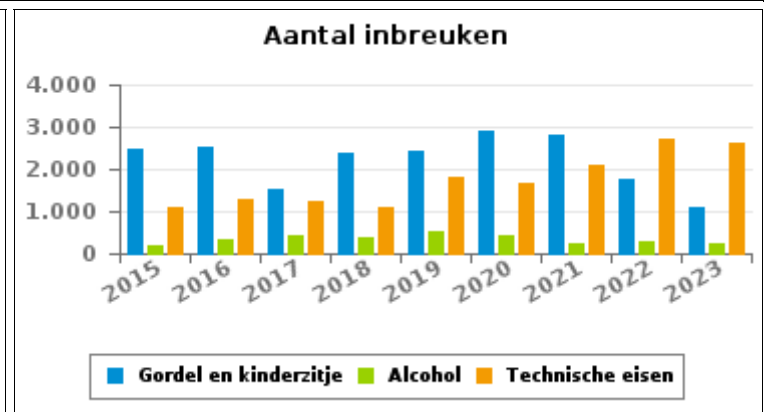
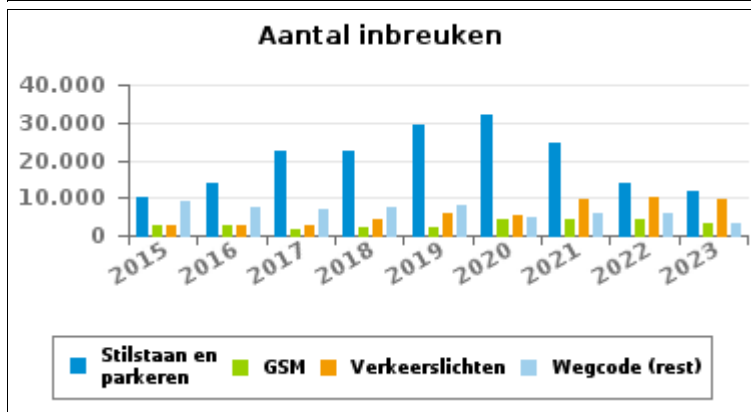
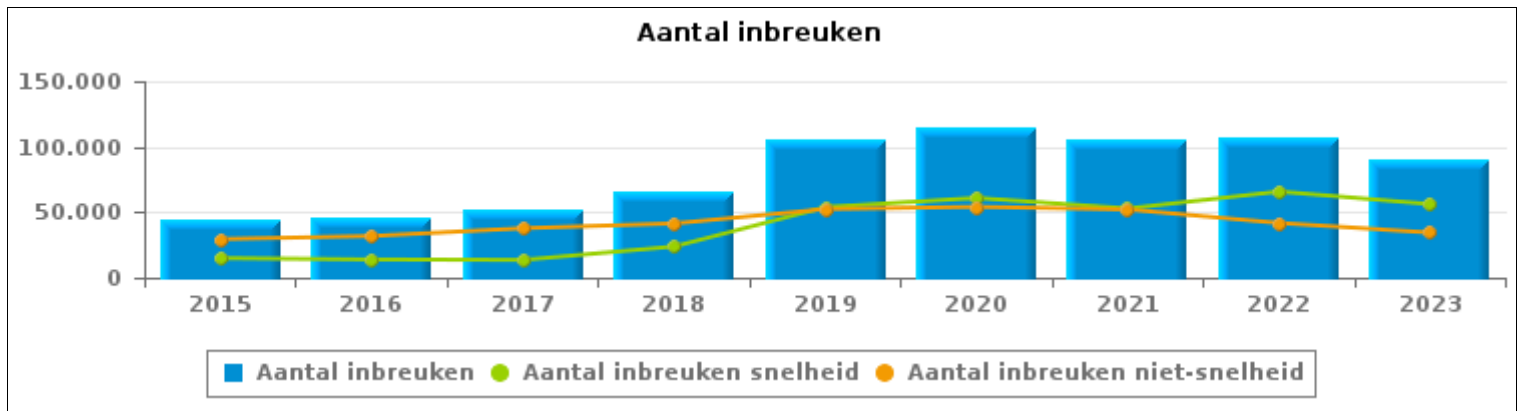
**PZ SCHAARBEEK ST.JOOST
EVERE (SCHAARBEEK)**



VERKEERSINBREUKEN (autosnelwegen inbegrepen) : ALGEMEEN OVERZICHT

Vergelijking per jaar: 2015-2023

	2015	2016	2017	2018	2019	2020	2021	2022	2023
TOTAAL AANTAL INBREUKEN	44.380	45.704	51.300	65.211	106.272	114.960	104.926	107.473	90.601
INBREUKEN PER THEMA									
	2015	2016	2017	2018	2019	2020	2021	2022	2023
Snelheid	14.919	13.901	13.554	23.803	53.898	60.869	52.846	65.756	56.160
Stilstaan en parkeren	10.261	13.847	22.194	22.459	29.305	31.753	24.494	13.816	11.728
GSM	2.523	2.512	1.662	2.108	2.336	4.259	4.062	4.219	3.159
Helm en beschermende kledij	142	170	192	231	293	336	316	303	262
Gordel en kindersitje	2.468	2.532	1.511	2.359	2.414	2.902	2.801	1.781	1.098
Verkeerslichten	2.673	2.818	2.495	4.409	5.675	5.506	9.728	10.330	9.764
Wegcode (rest)	9.211	7.253	6.862	7.227	8.247	5.039	6.056	6.067	3.368
Alcohol	185	337	407	377	506	440	261	271	254
Drugs	8	25	23	36	111	206	202	156	189
Inschrijving	365	353	432	382	629	745	739	838	739
Rijbewijs	334	445	491	525	735	867	959	881	888
Technische eisen	1.098	1.274	1.227	1.090	1.803	1.664	2.105	2.701	2.606
Verzekering	177	217	227	197	306	350	300	296	337
Zwaar vervoer	10	8	19	4	3	9	4	10	13
Andere	6	10	4	4	6	13	52	32	31
Onbekend	0	2	0	0	5	2	1	16	5



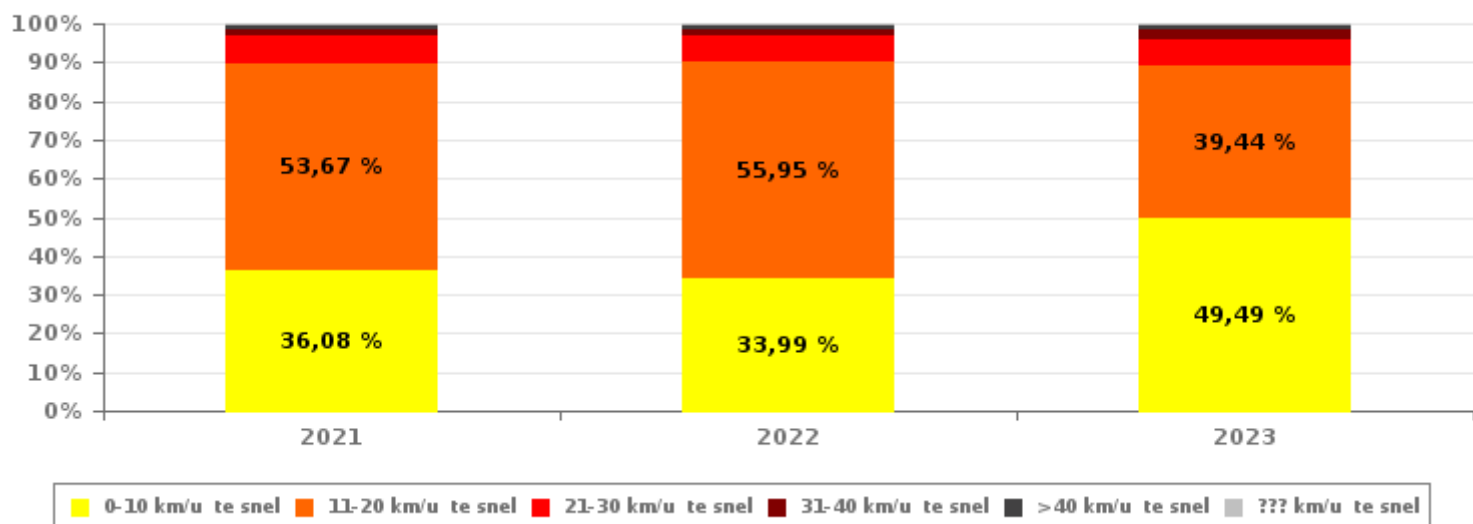


VERKEERSINBREUKEN (autosnelwegen inbegrepen) : ALGEMEEN OVERZICHT INBREUKEN PER ZWAARTEGRAAD

Vergelijking per jaar: 2015-2023

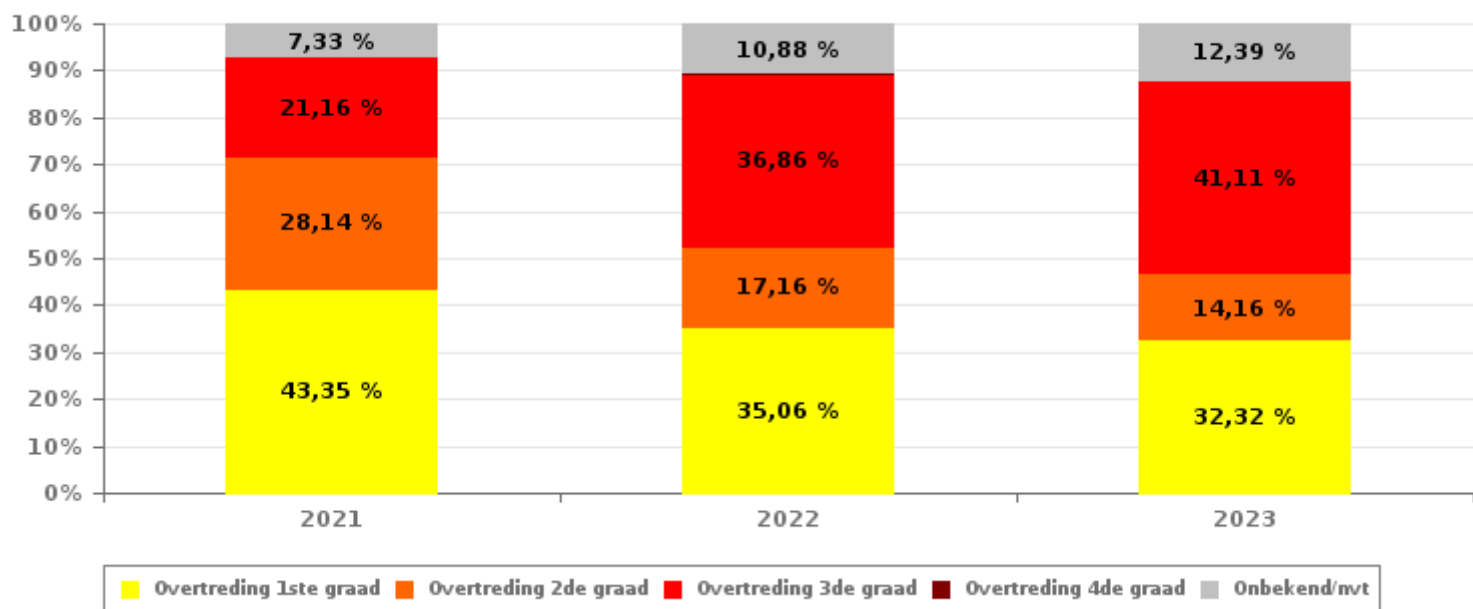
SNELHEID	2015	2016	2017	2018	2019	2020	2021	2022	2023
0-10 km/u te snel	5.393	5.503	5.708	11.180	29.566	38.146	19.065	22.348	27.796
11-20 km/u te snel	7.437	6.454	6.171	9.690	19.672	18.651	28.361	36.789	22.150
21-30 km/u te snel	1.578	1.398	1.179	2.166	3.466	2.938	3.737	4.491	4.020
31-40 km/u te snel	268	274	230	388	600	519	908	1.178	1.201
>40 km/u te snel	74	94	84	132	240	220	437	622	754
??? km/u te snel	169	178	182	247	354	395	338	328	239
Subtotaal SNELHEID	14.919	13.901	13.554	23.803	53.898	60.869	52.846	65.756	56.160

Aantal (snelheid) inbreuken : indeling per graad



NIET-SNELHEID	2015	2016	2017	2018	2019	2020	2021	2022	2023
1ste graad	15.111	14.693	19.144	18.809	25.778	26.447	22.579	14.627	11.133
2de graad	8.117	9.193	10.895	13.349	14.417	17.473	14.654	7.160	4.877
3de graad	4.556	5.697	5.453	7.074	8.728	6.812	11.018	15.378	14.160
4de graad	10	4	12	8	15	10	10	12	3
Onbekend/NVT	1.667	2.216	2.242	2.168	3.436	3.349	3.819	4.540	4.268
Subtotaal NIET-SNELHEID	29.461	31.803	37.746	41.408	52.374	54.091	52.080	41.717	34.441

Aantal (niet-snelheid) inbreuken : indeling per graad





VERKEERSINBREUKEN (autosnelwegen inbegrepen) : ALGEMEEN OVERZICHT

Vergelijking per maand voor het jaar 2023

	Jan	Feb	Maa	Apr	Mei	Jun	Jul	Aug	Sep	Okt	Nov	Dec	TOTAAL
TOTAAL AANTAL INBREUKEN	6.526	6.296	6.714	7.024	6.854	6.186	6.540	9.469	9.053	9.822	7.650	8.467	90.601
INBREUKEN PER THEMA	Jan	Feb	Maa	Apr	Mei	Jun	Jul	Aug	Sep	Okt	Nov	Dec	TOTAAL
Snelheid	3.781	3.010	3.747	4.132	3.582	3.194	3.784	6.900	6.418	6.244	5.233	6.135	56.160
Stilstaan en parkeren	1.247	1.489	1.270	1.044	1.023	724	626	542	800	1.070	1.008	885	11.728
GSM	78	211	249	302	489	227	361	188	273	564	130	87	3.159
Helm en beschermende kledij	3	6	11	9	36	56	48	33	29	22	5	4	262
Gordel en kinderzitje	32	60	92	102	176	130	132	97	66	124	41	46	1.098
Verkeerslichten	600	737	624	788	848	1.227	940	919	830	982	552	717	9.764
Wegcode (rest)	293	453	319	252	319	240	249	227	232	330	272	182	3.368
Alcohol	40	21	16	17	21	34	9	23	18	23	12	20	254
Drugs	38	18	15	26	6	19	3	10	12	18	11	13	189
Inschrijving	69	50	52	61	57	83	59	68	56	64	63	57	739
Rijbewijs	120	60	81	63	59	79	76	128	53	74	53	42	888
Technische eisen	171	159	204	189	200	147	212	295	245	284	246	254	2.606
Verzekering	48	19	29	37	33	22	35	33	17	22	19	23	337
Zwaar vervoer	2	0	3	0	0	0	0	4	0	0	3	1	13
Andere	4	3	2	2	5	4	6	2	1	0	1	1	31
Onbekend	0	0	0	0	0	0	0	0	3	1	1	0	5
INBREUKEN PER ZWAARTEGRAAD													
SNELHEID	Jan	Feb	Maa	Apr	Mei	Jun	Jul	Aug	Sep	Okt	Nov	Dec	TOTAAL
0-10 km/u te snel	1.785	1.081	1.600	1.582	1.179	854	970	4.488	4.203	3.693	3.119	3.242	27.796
11-20 km/u te snel	1.579	1.505	1.730	2.003	1.864	1.841	2.207	1.927	1.742	1.953	1.630	2.169	22.150
21-30 km/u te snel	285	273	287	357	342	322	379	309	302	397	319	448	4.020
31-40 km/u te snel	74	83	80	113	91	97	130	85	91	111	90	156	1.201
>40 km/u te snel	42	49	37	59	69	63	84	64	54	73	54	106	754
??? km/u te snel	16	19	13	18	37	17	14	27	26	17	21	14	239
Subtotaal SNELHEID	3.781	3.010	3.747	4.132	3.582	3.194	3.784	6.900	6.418	6.244	5.233	6.135	56.160
NIET-SNELHEID	Jan	Feb	Maa	Apr	Mei	Jun	Jul	Aug	Sep	Okt	Nov	Dec	TOTAAL
1ste graad	1.122	1.307	1.130	945	1.024	786	674	580	825	1.050	906	784	11.133
2de graad	424	520	505	398	500	376	360	286	298	451	406	353	4.877
3de graad	780	1.180	985	1.221	1.428	1.531	1.386	1.211	1.167	1.660	768	843	14.160
4de graad	0	0	0	0	0	1	0	0	1	0	0	1	3
Onbekend/NVT	419	279	347	328	320	298	336	492	344	417	337	351	4.268
Subtotaal NIET-SNELHEID	2.745	3.286	2.967	2.892	3.272	2.992	2.756	2.569	2.635	3.578	2.417	2.332	34.441



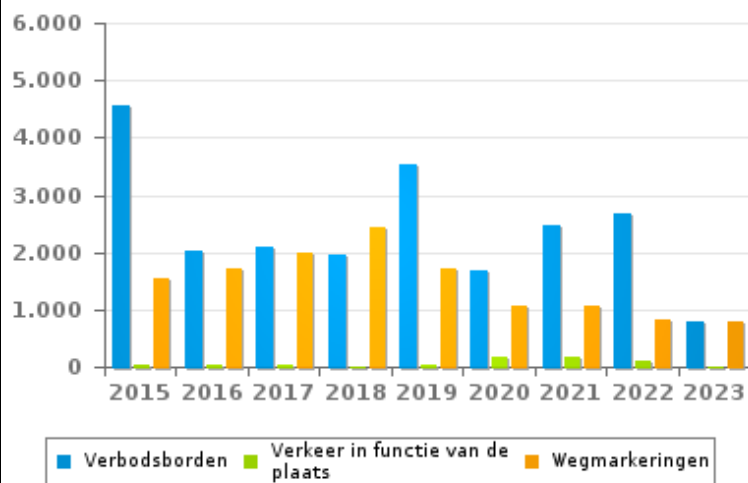
VERKEERSINBREUKEN (autosnelwegen inbegrepen) : ALGEMEEN OVERZICHT (DETAIL)

Vergelijking per jaar: 2015-2023

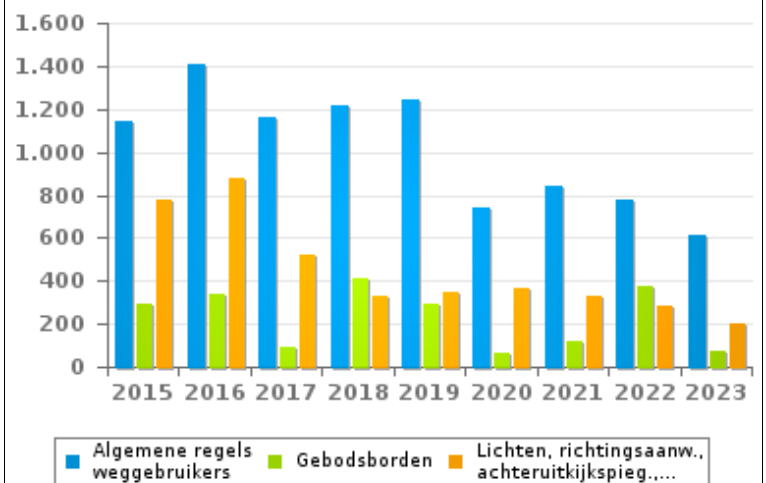
Wegcode(rest)

	2015	2016	2017	2018	2019	2020	2021	2022	2023
Verbodsborden	4.576	2.017	2.098	1.970	3.540	1.681	2.470	2.660	803
Wegmarkeringen	1.529	1.727	1.982	2.443	1.702	1.062	1.062	830	788
Algemene regels weggebruikers	1.144	1.409	1.161	1.213	1.244	739	842	778	616
Lichten, richtingsaanw., achteruitkijkspieg,....	778	876	525	332	347	364	326	285	197
Rijbewegingen	367	384	384	407	603	496	356	384	401
Voorrang	268	255	314	174	234	214	444	357	156
Gebodsborden	291	335	95	415	296	64	118	374	74
Gedrag tov bepaalde weggebruikers	107	106	152	126	125	107	102	114	122
Bevelen van bevoegde personen	71	70	63	77	77	86	97	97	58
Verkeer in functie van de plaats	26	22	21	16	20	182	180	95	15
Vervoer van personen (Wegcode)	10	41	19	12	20	16	39	79	118
Lading van goederen (Wegcode)	33	8	36	29	12	5	9	6	15
Wegcode: andere	11	3	12	13	27	23	11	8	5
TOTAAL	9.211	7.253	6.862	7.227	8.247	5.039	6.056	6.067	3.368

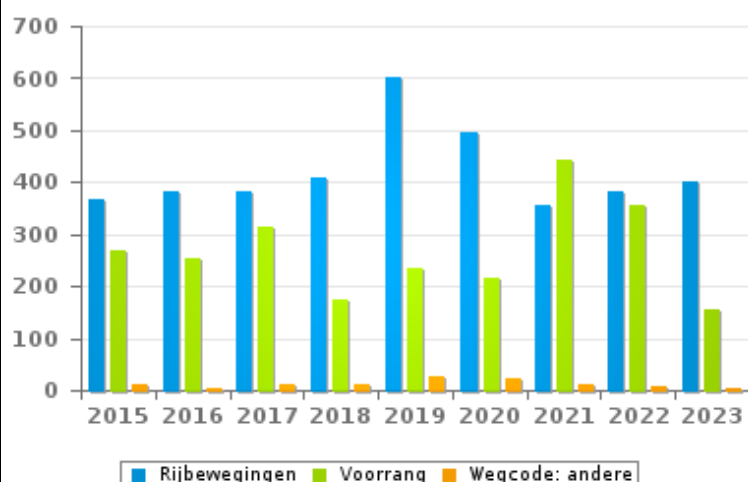
Aantal inbreuken



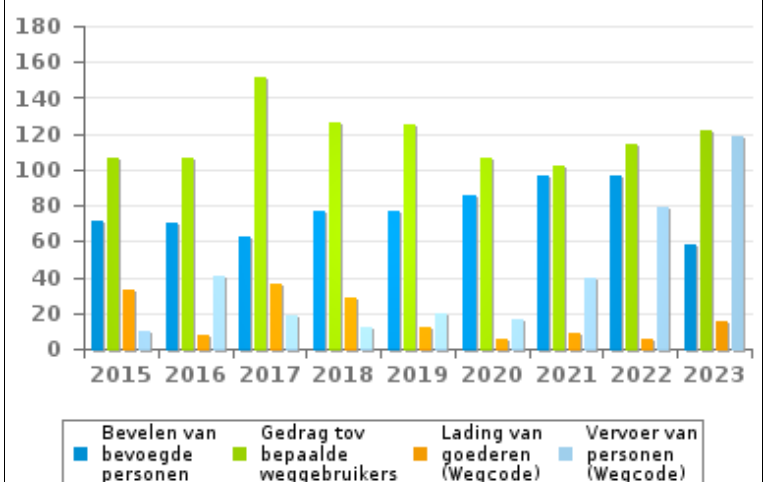
Aantal inbreuken



Aantal inbreuken



Aantal inbreuken





VERKEERSINBREUKEN (autosnelwegen inbegrepen) : TOP 5

2023

Alle inbreuken

Thema	Wetsartikel	Aantal inbreuken	% (*)
Snelheid	[Br. Gew.:] Art. 11.1. Binnen de bebouwde kommen is de snelheid beperkt tot 30 km per uur [...].	31.403	34,66 %
Snelheid	[Br. Gew.:] Art. 11.1. Binnen de bebouwde kommen is de snelheid beperkt tot 30 km per uur. Op sommige openbare wegen kan evenwel een lagere of hogere snelheidsbeperking opgelegd of toegelaten worden door het verkeersbord C43 [...]. Art. 5. De weggebruikers moeten de verkeerslichten, verkeersborden en wegmarkeringen in acht nemen wanneer deze regelmatig zijn naar de vorm, voldoende zichtbaar zijn en overeenkomstig de voorschriften van [...] [het algemeen] reglement [op de politie van het wegverkeer en van het gebruik van de openbare weg] zijn aangebracht. Art. 68.3. [...] Bord C43 [met de vermelding 50]: Vanaf het verkeersbord tot het volgend kruispunt, verbod te rijden met een grotere snelheid dan [50 km per uur] [...]. Het verkeersbord C43 met de vermelding 50 km per uur, geplaatst boven het verkeersbord F1 is van toepassing op alle openbare wegen binnen de bebouwde kom.	23.347	25,77 %
Verkeerslichten	De overtreding op de hierna vermelde bepalingen wordt beschouwd als overtreding van 3de graad krachtens artikel 3.36° van KB 30-09-2005 : Art. 5. De weggebruikers moeten de verkeerslichten, verkeersborden en wegmarkeringen in acht nemen wanneer deze regelmatig zijn naar de vorm, voldoende zichtbaar zijn en overeenkomstig de voorschriften van [...] [het algemeen] reglement [op de politie van het wegverkeer en van het gebruik van de openbare weg] zijn aangebracht. Art. 61.1.1°. De driekleurige verkeerslichten zijn cirkelvormig en hebben de volgende betekenis: rood licht betekent dat het verboden is de stopstreep of, zo er geen stopstreep is, het verkeerslicht zelf, voorbij te rijden.	9.632	10,63 %
GSM	De overtreding op de hierna vermelde bepalingen wordt beschouwd als overtreding van 3de graad krachtens artikel 3.2°/2 van KB 30-09-2005: Art. 8.4. Behalve wanneer zijn voertuig stilstaat of geparkeerd is, mag de bestuurder geen mobiel elektronisch apparaat met een scherm [GSM/Smartphone/...] gebruiken, vasthouden noch manipuleren, tenzij het in een daartoe bestemde houder aan het voertuig bevestigd is.	3.159	3,49 %
Technische eisen	Art. 24.§1. Geen enkel volgens [...] [KB van 15-03-1968] aan de autokeuring onderworpen voertuig mag zich op de openbare weg bevinden, tenzij het voorzien is van een geldig keuringsbewijs, het overeenkomstig keuringsvignet en een met zijn gebruik overeenstemmend identificatieverslag of technische fiche en een document "Visuele keuring van het voertuig", voor zover deze documenten vereist zijn. Dit verbod geldt niet [...] om : 1° leeg en langs de kortste weg de verplaatsing te doen : a) tussen het station voor autokeuring en de woonplaats of exploitatiezetel van de titularis van het voertuig of de exploitatiezetel van de hersteller en omgekeerd; b) tussen de woonplaats of de exploitatiezetel van de titularis van het voertuig en de exploitatiezetel van de hersteller en omgekeerd; 2° langs de kortste weg de verplaatsing te doen van de grenspost van binnenkomen in België tot de woonplaats of de exploitatiezetel van de titularis van het voertuig of het station voor autokeuring.	2.446	2,70 %



VERKEERSINBREUKEN (autosnelwegen inbegrepen) : TOP 5

2023

4de graadsinbreuken

Thema	Wetsartikel	Aantal inbreuken	% (*)
Wegcode (rest)	Art. 4.1. De weggebruikers moeten onmiddellijk gevolg geven aan de bevelen van de bevoegde personen. Art. 4.2.2°. Als bevelen worden inzonderheid beschouwd: de arm of de armen horizontaal uitgestrekt, wat stoppen betekent voor de weggebruikers die naderen uit richtingen welke deze aangewezen door de arm of armen, dwarsen. Art. 4.1°. [...] zijn overtredingen van de vierde graad in de zin van artikel 29§1, eerste lid, van [...] [de] wet betreffende de politie over het wegverkeer, gecoördineerd op 16 maart 1968: de [...] bevelen negeren van een bevoegd persoon [vermeld in het artikel 4.2.2° van KB 01-12-1975].	1	0,00 %
Wegcode (rest)	De overtreding op de hierna vermelde bepalingen wordt beschouwd als overtreding van 4de graad krachtens artikel 4.3° van KB 30-09-2005 :Art. 17.2.3°. Het links inhalen van een gespan [...] of van een voertuig met meer dan twee wielen is verboden bij het naderen van de top van een helling en in bochten, wanneer de zichtbaarheid onvoldoende is, behalve indien kan ingehaald worden zonder de doorlopende witte streep te overschrijden die het voor de tegenliggers bestemde deel van de rijbaan afluïjnt.	1	0,00 %
Wegcode (rest)	De overtreding op de hierna vermelde bepalingen wordt beschouwd als overtreding van 4de graad krachtens artikel 4.5° van KB 30-09-2005 :Art. 22.2juncto. De bepalingen van artikel 21.4. en 21.6. gelden op de autowegen.Art. 21.4.3° Op autosnelwegen is het verboden: achteruit te rijden of te rijden in de tegenovergestelde rijrichting.	1	0,00 %

(*) % ten opzichte van totaal aantal inbreuken



VERKEERSINBREUKEN (autosnelwegen inbegrepen) : MOMENT

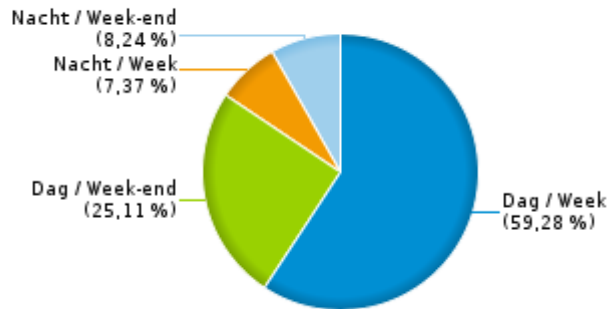
*Aantal inbreuken per moment van de week
2023*

	Week			Week-end			TOTAAL
	Dag	Nacht	Subtotaal	Dag	Nacht	Subtotaal	
Snelheid	31.448	4.807	36.255	14.542	5.363	19.905	56.160
Stilstaan en parkeren	7.802	519	8.321	3.060	347	3.407	11.728
GSM	2.545	34	2.579	547	33	580	3.159
Helm en beschermende kledij	167	2	169	84	9	93	262
Gordel en kinderzitje	751	9	760	294	44	338	1.098
Verkeerslichten	5.937	871	6.808	2.080	876	2.956	9.764
Wegcode (rest)	2.326	95	2.421	751	196	947	3.368
Alcohol	47	33	80	82	92	174	254
Drugs	73	13	86	50	53	103	189
Inschrijving	425	54	479	186	74	260	739
Rijbewijs	443	63	506	239	143	382	888
Technische eisen	1.542	161	1.703	707	196	903	2.606
Verzekering	170	17	187	107	43	150	337
Zwaar vervoer	8	0	8	5	0	5	13
Andere	18	1	19	12	0	12	31
Onbekend	2	0	2	3	0	3	5
TOTAAL	53.704	6.679	60.383	22.749	7.469	30.218	90.601

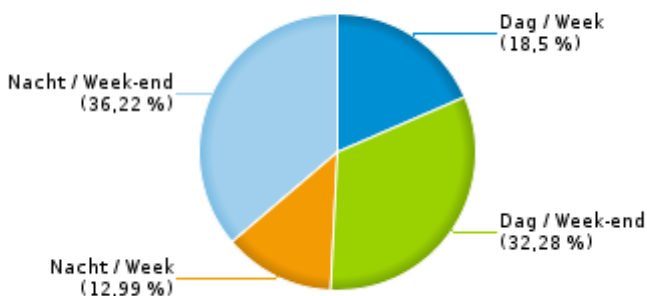
Weekend: van vrijdag 22.00u tot maandag 06.00u
Week: van maandag 06.00u tot vrijdag 22.00u

Dag: van 06.00u tot 22.00u
Nacht: van 22.00u tot 06.00u

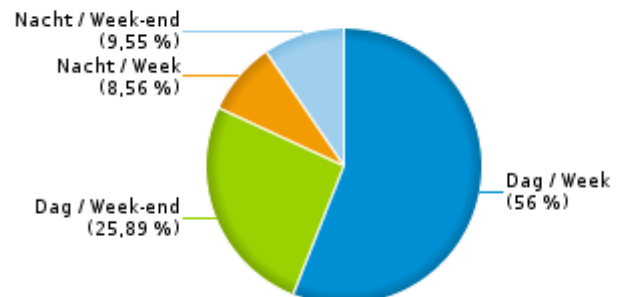
% inbreuken per moment - 2023



% alcoholinbreuken per moment - 2023



% snelheidsinbreuken per moment - 2023





SNELHEIDSINBREUKEN (autosnelwegen inbegrepen) : PLAATS

2023

Evere

Straat	Huis nr	Km paal	0-10 km/u te snel	11-20 km/u te snel	21-30 km/u te snel	31-40 km/u te snel	>40 km/u te snel	??? km/u te snel	TOTAAL
A3-E40 Richting Brussel		1.7	0	0	0	0	1	0	1
August De Boeckstraat	PT106		41	10	4	1	0	0	56
August De Boeckstraat	PT111		35	12	1	0	0	0	48
August De Boeckstraat	P109		14	7	2	0	0	0	23
August De Boeckstraat	PT114		18	5	0	0	0	0	23
August De Boeckstraat	PT109		9	6	1	0	0	0	16
August De Boeckstraat	PT107		6	1	0	0	0	0	7
Cicerolaan	25		196	20	3	0	0	0	219
Cicerolaan	D0500		58	30	5	1	1	0	95
Cicerolaan	19		34	22	3	0	0	0	59
Cicerolaan			0	0	0	0	0	4	4
Cicerolaan	23		2	0	0	0	0	0	2
Constant Permekelaan	47		17	1	0	0	0	0	18
Constant Permekelaan	POT26		18	0	0	0	0	0	18
Constant Permekelaan	53		7	0	0	0	0	0	7
Edward Dekosterstraat	47		25	8	1	0	0	0	34
Edward Dekosterstraat	TG/F3		21	1	0	1	0	0	23
Edward Dekosterstraat	TO 47		13	0	0	0	0	0	13
Edward Dekosterstraat	TG/F4		3	2	1	0	0	0	6
Edward Dekosterstraat	121		0	0	0	0	0	1	1
Edward Dekosterstraat	F 47		1	0	0	0	0	0	1
Edward Dekosterstraat			0	0	0	0	0	1	1
Edward Stuckensstraat	125		3	1	0	0	0	0	4
Edward Stuckensstraat	154		0	0	0	0	0	1	1
Eversestraat			0	0	0	0	0	1	1
Fernand Légerstraat	TOV36		17	4	1	1	0	0	23
Frans Pepermansstraat			0	4	0	0	0	0	4
Franz Guillaumelaan	31		4	1	0	0	0	0	5



SNELHEIDSINBREUKEN (autosnelwegen inbegrepen) : PLAATS

2023

Evere

Straat	Huis nr	Km paal	0-10 km/u te snel	11-20 km/u te snel	21-30 km/u te snel	31-40 km/u te snel	>40 km/u te snel	??? km/u te snel	TOTAAL
Franz Guillaumelaan	29		1	0	0	0	0	0	1
Franz Guillaumelaan	80		0	0	0	0	0	1	1
Gastendelleweg			0	0	0	0	0	1	1
G. De Lombaerdestraat	42-46		42	5	0	0	0	0	47
G. De Lombaerdestraat	TO512		16	3	0	0	0	0	19
Gemeenschappenlaan	6		48	17	0	0	0	0	65
Gemeenschappenlaan	1		0	0	0	0	0	1	1
Gemeenschappenlaan			0	0	0	0	0	1	1
Genèvestraat	F512		269	124	12	2	0	0	407
Genèvestraat	1		71	11	1	0	0	0	83
Genèvestraat	10		33	7	1	0	0	0	41
Genèvestraat	512		23	16	0	1	1	0	41
Genèvestraat	15 A		21	4	2	2	0	0	29
Genèvestraat	15A		23	5	0	0	0	0	28
Genèvestraat	TO 3		10	13	1	0	1	0	25
Genèvestraat			16	3	0	0	0	0	19
Genèvestraat	POT 7		13	3	1	0	0	0	17
Genèvestraat	F 3		8	0	0	0	0	0	8
Godfroid Kurthstraat	37		1	0	0	0	0	0	1
Goede Herderstraat	55		9	4	1	0	0	0	14
Goede Herderstraat	TO51		2	2	0	0	0	0	4
G. Van Leeuwlaan	47		6	1	0	0	0	0	7
Haachtsesteenweg	933		0	4.175	868	284	117	0	5.444
Haachtsesteenweg	-		0	1.502	192	55	20	0	1.769
Haachtsesteenweg	557		54	15	0	0	0	0	69
Haachtsesteenweg	1218		39	21	1	0	0	0	61
Haachtsesteenweg	555		27	16	5	0	1	0	49
Haachtsesteenweg	561		21	8	1	0	0	0	30



SNELHEIDSINBREUKEN (autosnelwegen inbegrepen) : PLAATS

2023

Evere

Straat	Huis nr	Km paal	0-10 km/u te snel	11-20 km/u te snel	21-30 km/u te snel	31-40 km/u te snel	>40 km/u te snel	??? km/u te snel	TOTAAL
Haachtsesteenweg	1258		18	5	4	0	0	0	27
Haachtsesteenweg	1216		17	6	1	0	0	0	24
Haachtsesteenweg	527		9	8	0	0	0	0	17
Haachtsesteenweg	473		14	0	0	0	0	0	14
Haachtsesteenweg	519		9	3	0	0	0	0	12
Haachtsesteenweg	1061		0	7	0	0	0	0	7
Haachtsesteenweg	262		0	1	2	0	0	0	3
Haachtsesteenweg	1214		2	0	0	0	0	0	2
Haachtsesteenweg	1220		0	1	0	0	0	0	1
Haachtsesteenweg	738		0	0	0	0	0	1	1
Haachtsesteenweg	990		0	0	0	0	0	1	1
Haachtsesteenweg			0	0	0	0	0	1	1
H. Consciencelaan	13		0	29	5	3	2	0	39
H. Consciencelaan	7		17	2	0	0	0	0	19
H. Consciencelaan	5		10	3	0	0	0	0	13
H. Consciencelaan	43		5	2	0	0	0	0	7
H. Consciencelaan	2		5	0	0	0	0	0	5
H. Consciencelaan	6		1	2	0	0	0	0	3
H. Consciencelaan	12		0	2	0	0	0	0	2
H. Consciencelaan	163		0	0	0	0	0	1	1
H. Consciencelaan	178		0	0	0	0	0	1	1
H. Consciencelaan			0	0	0	0	0	1	1
Henry Dunantlaan	31		88	30	3	0	0	0	121
Henry Dunantlaan	33		50	13	1	0	0	0	64
Henry Dunantlaan	TO 78		17	4	2	0	0	0	23
Henry Dunantlaan	36		20	2	0	0	0	0	22
Henry Dunantlaan	P 73		21	1	0	0	0	0	22
Henry Dunantlaan	72		17	2	0	0	0	0	19



SNELHEIDSINBREUKEN (autosnelwegen inbegrepen) : PLAATS

2023

Evere

Straat	Huis nr	Km paal	0-10 km/u te snel	11-20 km/u te snel	21-30 km/u te snel	31-40 km/u te snel	>40 km/u te snel	??? km/u te snel	TOTAAL
Henry Dunantlaan	PAAL1		14	2	0	1	0	0	17
Henry Dunantlaan			0	14	2	0	0	1	17
Henry Dunantlaan	P14		12	3	1	0	0	0	16
Henry Dunantlaan	POT14		9	5	1	0	0	0	15
Henry Dunantlaan	9		9	1	1	0	0	0	11
Henry Dunantlaan	P 20		6	3	0	0	0	0	9
Henry Dunantlaan	POT18		3	1	1	0	0	0	5
Henry Dunantlaan	3		4	0	0	0	0	0	4
Hugo Verrieststraat	39		1	0	0	0	0	0	1
H. Van Hammestraat	109		15	8	1	0	0	0	24
H. Van Hammestraat	113		8	4	1	0	0	0	13
H. Van Hammestraat	115		6	1	1	0	0	0	8
H. Van Hammestraat	TO 94		3	0	0	0	0	0	3
H. Van Hammestraat	108		0	0	0	0	0	1	1
H. Van Hammestraat	117		1	0	0	0	0	0	1
J.B. Desmethstraat			0	0	0	0	0	1	1
Jules Bordetlaan	160		0	142	42	14	4	0	202
Jules Bordetlaan	D2363		0	44	12	0	0	0	56
Jules Bordetlaan	32		0	28	16	4	0	0	48
Jules Bordetlaan	1		0	1	0	0	0	0	1
Jules Bordetlaan	166		0	0	0	0	0	1	1
Kerkhof van Brussellaan	47		36	2	0	0	0	0	38
Kerkhof van Brussellaan	18		21	3	0	0	0	0	24
Kerkhof van Brussellaan	26		16	1	0	0	0	0	17
Kerkhof van Brussellaan	85		11	1	0	0	0	0	12
Kerkhof van Brussellaan	24		8	0	0	0	0	0	8
Kerkhof van Brussellaan	126		7	0	0	0	0	0	7
Kerkhof van Brussellaan	20		1	0	0	0	0	0	1



SNELHEIDSINBREUKEN (autosnelwegen inbegrepen) : PLAATS

2023

Evere

Straat	Huis nr	Km paal	0-10 km/u te snel	11-20 km/u te snel	21-30 km/u te snel	31-40 km/u te snel	>40 km/u te snel	??? km/u te snel	TOTAAL
Kerkhof van Brussellaan	32		1	0	0	0	0	0	1
Kolonel Bourgstraat	111		19	209	35	3	3	0	269
Kolonel Bourgstraat	114		116	63	6	1	0	0	186
Kolonel Bourgstraat	111A		24	54	7	1	2	0	88
Kolonel Bourgstraat	113		52	23	2	0	0	0	77
Kolonel Bourgstraat	116		41	13	0	0	0	0	54
Kolonel Bourgstraat	122		23	10	7	0	0	0	40
Kolonel Bourgstraat	103		12	27	0	0	0	0	39
Kolonel Bourgstraat	F 113		17	18	2	0	0	0	37
Kolonel Bourgstraat	105		14	19	1	0	0	0	34
Kolonel Bourgstraat	TO 74		12	14	1	0	0	0	27
Kolonel Bourgstraat	TO 62		13	6	0	0	0	0	19
Kolonel Bourgstraat	TO 96		7	5	0	0	0	0	12
Kolonel Bourgstraat	TO 11		3	8	0	0	0	0	11
Kolonel Bourgstraat	TO 90		2	4	0	0	0	0	6
Kolonel Bourgstraat	127		3	2	0	0	0	0	5
Kolonel Bourgstraat	FACE		0	0	0	0	0	1	1
Languedocwandelwegen			0	0	0	0	0	1	1
Leopold III laan	D0501		11	24	3	1	0	0	39
Leopold III laan	100LY		6	2	1	0	0	0	9
Leopold III laan	41		0	0	0	0	0	1	1
Leopold III laan			0	0	0	0	0	1	1
Leuvensesteenweg	797		7	2	0	0	0	0	9
Leuvensesteenweg	862		2	0	0	1	0	0	3
Leuvensesteenweg	923		0	2	0	0	0	0	2
Leuvensesteenweg	847		0	0	0	0	0	1	1
Leuvensesteenweg	955		0	0	0	0	0	1	1
Leuvensesteenweg	968		0	0	0	0	0	1	1



SNELHEIDSINBREUKEN (autosnelwegen inbegrepen) : PLAATS

2023

Evere

Straat	Huis nr	Km paal	0-10 km/u te snel	11-20 km/u te snel	21-30 km/u te snel	31-40 km/u te snel	>40 km/u te snel	??? km/u te snel	TOTAAL
L. Grosjeanlaan	90		52	27	2	0	0	1	82
L. Grosjeanlaan			0	29	7	1	0	1	38
L. Grosjeanlaan		3.5	0	28	2	3	1	0	34
L. Grosjeanlaan	84-88		14	7	0	0	0	0	21
L. Grosjeanlaan	27		10	3	2	0	0	0	15
L. Grosjeanlaan	35		5	4	0	0	0	0	9
Lindestraat	100		0	0	0	0	0	1	1
Lindestraat	202		0	0	0	0	0	1	1
Lindestraat	211		0	0	0	0	0	1	1
L. Vandenhovenstraat	25		0	0	0	0	0	1	1
Maquisstraat	67		0	0	0	0	0	1	1
Olympiadenlaan	10		0	0	0	0	0	1	1
Olympiadenlaan			0	0	0	0	0	1	1
Onthaalsquare	F P10		3	0	0	0	0	0	3
Onze Lieve Vrouwlaan	63		31	1	0	0	0	0	32
Onze Lieve Vrouwlaan	72		20	2	0	0	0	0	22
Onze Lieve Vrouwlaan	79		11	3	1	0	0	0	15
Onze Lieve Vrouwlaan	54		14	0	0	0	0	0	14
Onze Lieve Vrouwlaan	53		2	0	0	0	0	0	2
Onze Lieve Vrouwlaan	107		0	0	0	0	0	1	1
Onze Lieve Vrouwlaan	139		1	0	0	0	0	0	1
Onze Lieve Vrouwlaan			0	0	0	0	0	1	1
Optimismelaan	59		51	22	2	0	0	0	75
Optimismelaan	TO 29		34	20	2	0	0	0	56
Optimismelaan	57		33	12	3	0	0	0	48
Optimismelaan	63		21	9	2	0	0	0	32
Optimismelaan	TOV63		17	12	0	0	0	0	29
Optimismelaan	TO 71		10	10	0	0	0	0	20



SNELHEIDSINBREUKEN (autosnelwegen inbegrepen) : PLAATS

2023

Evere

Straat	Huis nr	Km paal	0-10 km/u te snel	11-20 km/u te snel	21-30 km/u te snel	31-40 km/u te snel	>40 km/u te snel	??? km/u te snel	TOTAAL
Optimismelaan	TO 57		12	5	1	0	0	0	18
Optimismelaan	TO 67		9	6	3	0	0	0	18
Optimismelaan	F 39		11	6	0	0	0	0	17
Optimismelaan	61		9	6	0	0	0	0	15
Optimismelaan	TO 23		9	3	0	0	0	0	12
Optimismelaan			6	5	0	0	0	1	12
Oud-Strijderslaan	P 255		38	0	0	0	0	0	38
Oud-Strijderslaan	P 69		14	3	1	1	0	0	19
Oud-Strijderslaan	PARK		13	2	0	0	0	0	15
Oud-Strijderslaan	105		6	4	0	0	0	0	10
Oud-Strijderslaan	PAAL6		5	3	1	0	0	0	9
Oud-Strijderslaan	97		5	2	1	0	0	0	8
Oud-Strijderslaan	26		4	3	0	0	0	0	7
Oud-Strijderslaan	93		3	3	0	0	0	0	6
Oud-Strijderslaan	37		3	1	0	0	0	0	4
Oud-Strijderslaan	37C		1	3	0	0	0	0	4
Oud-Strijderslaan	95		3	1	0	0	0	0	4
Oud-Strijderslaan	101		3	0	0	0	0	0	3
Oud-Strijderslaan			0	0	0	0	0	2	2
Oud-Strijderslaan	190		0	0	0	0	0	1	1
Oud-Strijderslaan	90		0	0	0	0	0	1	1
Parijsstraat	70		5	6	0	0	0	0	11
Parijsstraat	72		1	1	0	0	0	0	2
Parijsstraat	76		0	0	2	0	0	0	2
Picardiestraat			116	52	12	7	4	3	194
Picardiestraat	F92		55	18	6	1	0	0	80
Picardiestraat	45		22	13	1	2	0	0	38
Picardiestraat	TO 90		30	6	2	0	0	0	38



SNELHEIDSINBREUKEN (autosnelwegen inbegrepen) : PLAATS

2023

Evere

Straat	Huis nr	Km paal	0-10 km/u te snel	11-20 km/u te snel	21-30 km/u te snel	31-40 km/u te snel	>40 km/u te snel	??? km/u te snel	TOTAAL
Picardiestraat	PAAL3		27	4	0	0	0	0	31
Picardiestraat	F 90		12	13	1	1	0	0	27
Picardiestraat	TO 92		11	7	0	2	1	0	21
Picardiestraat	F 92		11	7	0	0	0	0	18
Picardiestraat	P27		10	7	0	0	0	0	17
Picardiestraat	LUM 2		10	2	1	0	0	0	13
Picardiestraat	PAAL2		5	3	0	0	0	0	8
Picardiestraat	P 27		5	1	1	0	0	0	7
Picardiestraat	POT23		3	1	1	0	0	0	5
Picardiestraat	60		0	0	0	0	0	2	2
Picardiestraat	1		0	1	0	0	0	0	1
Picardiestraat	POTEA		0	0	0	0	1	0	1
Rustplaatslaan	34		3	0	0	0	0	0	3
Sint-Vincentiusstraat	42		5	1	0	0	0	0	6
Stroobantsstraat	75		233	16	1	3	1	1	255
Stroobantsstraat	FPOT2		42	27	6	0	1	0	76
Stroobantsstraat	LUM 2		28	28	4	1	0	0	61
Stroobantsstraat	POT 2		48	12	1	0	0	0	61
Stroobantsstraat	P 29		24	23	3	0	0	0	50
Stroobantsstraat			26	14	1	0	0	1	42
Stroobantsstraat	FP29		22	13	1	1	0	0	37
Stroobantsstraat	30		9	6	1	0	0	0	16
Stroobantsstraat	P29		10	6	0	0	0	0	16
Stroobantsstraat	60		8	3	0	0	0	0	11
Stroobantsstraat	F60		10	1	0	0	0	0	11
Stroobantsstraat	50		0	0	0	0	0	7	7
Stroobantsstraat	51		0	0	0	0	0	2	2
Stroobantsstraat	43		1	0	0	0	0	0	1



SNELHEIDSINBREUKEN (autosnelwegen inbegrepen) : PLAATS

2023

Evere

Straat	Huis nr	Km paal	0-10 km/u te snel	11-20 km/u te snel	21-30 km/u te snel	31-40 km/u te snel	>40 km/u te snel	??? km/u te snel	TOTAAL
Twee Huizenstraat	40		4	0	0	0	0	0	4
Twee Huizenstraat	34		3	0	0	0	0	0	3
Twee Huizenstraat	TOV33		3	0	0	0	0	0	3
Twee Huizenstraat			0	0	0	0	0	1	1
Vliegpleinstraat			0	3	2	0	0	0	5
Vliegpleinstraat	29		1	1	0	1	0	0	3
Vliegpleinstraat	33		1	1	0	0	0	0	2
Vliegpleinstraat	TO 46		2	0	0	0	0	0	2
Vrijetijdslaan	TOV7		82	15	1	1	0	0	99
Vrijetijdslaan	P 113		13	8	1	0	0	0	22
W. Van Perckstraat	46		2	0	0	0	0	0	2
W. Van Perckstraat	50		2	0	0	0	0	0	2
Zaventemstraat	POT63		27	6	0	0	0	0	33
TOTAAL			3.606	7.553	1.349	402	162	62	13.134

Schaarbeek

Straat	Huis nr	Km paal	0-10 km/u te snel	11-20 km/u te snel	21-30 km/u te snel	31-40 km/u te snel	>40 km/u te snel	??? km/u te snel	TOTAAL
A3-E40 Richting Brussel		0.92	33	425	62	14	9	0	543
A3-E40 Richting Brussel		1.2	3	456	54	12	6	0	531
A3-E40 Richting Brussel			0	0	0	0	0	2	2
A3-E40 Richting Brussel		1.0	0	0	0	0	0	1	1
Aarschotstraat	170		0	0	0	0	0	1	1
Aarschotstraat	202		0	0	0	0	0	1	1
Aarschotstraat	214		0	0	0	0	0	1	1
Aarschotstraat	28		0	0	0	0	0	1	1
Aarschotstraat	50		0	0	0	0	0	1	1
Aarschotstraat	66		0	0	0	0	0	1	1



SNELHEIDSINBREUKEN (autosnelwegen inbegrepen) : PLAATS

2023

Schaarbeek

Straat	Huis nr	Km paal	0-10 km/u te snel	11-20 km/u te snel	21-30 km/u te snel	31-40 km/u te snel	>40 km/u te snel	??? km/u te snel	TOTAAL
Aarschotstraat			0	0	0	0	0	1	1
Adolphe Marbotinstraat	29		6	3	0	0	0	0	9
Adolphe Marbotinstraat	110		1	0	0	0	0	0	1
Adolphe Marbotinstraat			0	0	0	0	0	1	1
Albert Giraudlaan	74		1	4	0	0	0	0	5
Alexandre Markelbachstraat	106		2	0	0	0	0	0	2
Anatole Francestraat	81		11	4	0	0	0	0	15
Anatole Francestraat	113		8	4	1	0	0	0	13
Apollosquare			0	0	0	0	0	1	1
Artanstraat	113		16	2	0	0	0	0	18
Artanstraat	115		6	1	1	0	0	0	8
Artanstraat	79		3	1	0	0	0	0	4
Artanstraat	37		3	0	0	0	0	0	3
Artanstraat	102		0	0	0	0	0	2	2
Auguste Lambiottestraat	F138		8	0	0	0	0	0	8
Auguste Lambiottestraat	144		5	1	0	0	0	0	6
Auguste Lambiottestraat			0	0	0	1	0	1	2
Auguste Reyerslaan	59		66	43	10	0	0	0	119
Auguste Reyerslaan	57		11	18	3	0	0	0	32
Auguste Reyerslaan	11		0	0	0	0	0	1	1
Auguste Reyerslaan	19		0	0	0	0	0	1	1
Auguste Reyerslaan	207		0	0	0	0	0	1	1
Auguste Reyerslaan	70		0	0	0	0	0	1	1
Azalealaan	59		9	1	2	0	0	0	12
Azalealaan	30		4	3	1	0	0	0	8
Azalealaan	39		4	0	0	0	0	0	4
Azalealaan	32		2	0	1	0	0	0	3
Azalealaan	34		1	0	0	0	0	0	1



SNELHEIDSINBREUKEN (autosnelwegen inbegrepen) : PLAATS

2023

Schaarbeek

Straat	Huis nr	Km paal	0-10 km/u te snel	11-20 km/u te snel	21-30 km/u te snel	31-40 km/u te snel	>40 km/u te snel	??? km/u te snel	TOTAAL
Belliardtunnel			0	0	0	0	0	1	1
Bloemtuinenlaan	24		1	1	0	0	0	0	2
Bloemtuinenlaan	36		1	0	0	0	0	0	1
BOULEVARD LEOPOLD III - N22			10.123	2.546	509	168	186	0	13.532
Brabantstraat	177		15	6	4	0	0	1	26
Brabantstraat	125		4	1	0	0	0	0	5
Brabantstraat	208		4	1	0	0	0	0	5
Brabantstraat	226		3	0	0	0	0	0	3
Brabantstraat	136		0	0	0	0	0	1	1
Brabantstraat	198		0	0	0	0	1	0	1
Brabantstraat	248		0	0	0	0	0	1	1
Brabantstraat			0	0	0	0	0	1	1
Charles Gilisquetlaan	89		129	31	6	2	0	0	168
Charles Gilisquetlaan	43		54	5	0	0	0	0	59
Charles Gilisquetlaan	TO 60		19	11	2	0	0	0	32
Charles Gilisquetlaan	F 65		26	2	1	0	0	0	29
Charles Gilisquetlaan	30		27	0	0	0	0	0	27
Charles Gilisquetlaan	72		12	11	1	0	0	0	24
Charles Gilisquetlaan	78		0	13	5	2	0	0	20
Charles Gilisquetlaan	91		15	1	0	0	0	0	16
Charles Gilisquetlaan	123		5	5	1	1	0	0	12
Charles Gilisquetlaan	F 61		9	1	0	0	0	0	10
Charles Gilisquetlaan	27		3	1	0	0	0	0	4
Charles Gilisquetlaan	99		0	1	0	0	0	0	1
Charles Meertstraat	6		0	0	0	0	0	1	1
Chaumontelstraat	5		7	6	0	0	0	0	13
Chaumontelstraat	30		0	0	0	0	0	2	2
Chazallaan	PAAL6		42	3	0	0	0	0	45



SNELHEIDSINBREUKEN (autosnelwegen inbegrepen) : PLAATS

2023

Schaarbeek

Straat	Huis nr	Km paal	0-10 km/u te snel	11-20 km/u te snel	21-30 km/u te snel	31-40 km/u te snel	>40 km/u te snel	??? km/u te snel	TOTAAL
Chazallaan	151		25	7	2	1	0	0	35
Chazallaan	66		18	13	3	0	0	0	34
Chazallaan	184		24	7	1	0	1	0	33
Chazallaan	147		16	10	1	0	0	0	27
Chazallaan	70		12	10	0	0	0	0	22
Chazallaan	37		10	11	0	0	0	0	21
Chazallaan	180		14	4	0	0	1	0	19
Chazallaan	35		6	8	0	2	0	0	16
Chazallaan	163		7	2	0	0	0	0	9
Chazallaan	188		2	2	1	0	0	0	5
Chazallaan	92		2	3	0	0	0	0	5
Chazallaan	178		0	4	0	0	0	0	4
Chazallaan	15		0	0	0	0	0	1	1
Chazallaan	159		0	0	0	0	0	1	1
Clayslaan	43		44	8	2	0	0	0	54
Clayslaan	15		11	2	0	0	0	0	13
Clayslaan	41		2	7	1	0	0	0	10
Clayslaan	71		6	4	0	0	0	0	10
Clayslaan	73		6	1	2	0	0	0	9
Clayslaan	37		4	2	0	0	0	0	6
Clayslaan	79		4	0	0	0	0	0	4
Clayslaan			0	0	0	0	0	1	1
Colignonplein	13		0	0	0	0	0	1	1
Colignonplein	9		0	0	0	0	0	1	1
Cornet de Grezstraat	23		0	0	0	0	0	2	2
Daillylaan	134		29	0	0	0	0	0	29
Daillylaan	22		20	8	1	0	0	0	29
Daillylaan	85		21	3	0	0	0	0	24



SNELHEIDSINBREUKEN (autosnelwegen inbegrepen) : PLAATS

2023

Schaarbeek

Straat	Huis nr	Km paal	0-10 km/u te snel	11-20 km/u te snel	21-30 km/u te snel	31-40 km/u te snel	>40 km/u te snel	??? km/u te snel	TOTAAL
Daillylaan	18		13	2	0	0	0	0	15
Daillylaan	29		10	1	0	0	0	0	11
Daillylaan	84		3	3	1	0	0	0	7
Daillylaan	80		4	2	0	0	0	0	6
Daillylaan	35		2	0	0	0	0	0	2
Daillylaan	124		0	0	0	0	0	1	1
Daillylaan	4		0	0	0	0	0	1	1
Daillyplein	10		0	0	0	0	0	1	1
Daillyplein			0	0	0	0	0	1	1
d'Hoogvorststraat	5		0	0	0	0	0	1	1
Diamantlaan	34		38	5	0	0	0	0	43
Diamantlaan	30		29	9	2	0	0	0	40
Diamantlaan	24		13	2	1	0	0	0	16
Diamantlaan	38		7	5	1	0	0	0	13
Diamantlaan	47		9	2	1	0	0	0	12
Diamantlaan	142		8	2	1	0	0	0	11
Diamantlaan	26		8	3	0	0	0	0	11
Diamantlaan	45		7	2	2	0	0	0	11
Diamantlaan	139		9	1	0	0	0	0	10
Diamantlaan	146		6	2	0	0	0	0	8
Diamantlaan	37		0	5	0	0	2	0	7
Diamantlaan			0	5	0	1	0	0	6
Diamantlaan	144		3	1	0	0	0	0	4
Distelsstraat	51		4	3	0	0	0	0	7
Distelsstraat	26		2	1	0	0	0	0	3
Dokter Dejaselaan	8		0	0	0	0	0	1	1
Dokter Elie Lambottestraat	19		22	8	1	0	0	0	31
Dokter Elie Lambottestraat	27		15	3	1	0	0	0	19



SNELHEIDSINBREUKEN (autosnelwegen inbegrepen) : PLAATS

2023

Schaarbeek

Straat	Huis nr	Km paal	0-10 km/u te snel	11-20 km/u te snel	21-30 km/u te snel	31-40 km/u te snel	>40 km/u te snel	??? km/u te snel	TOTAAL
Dokter Elie Lambottestraat	15		13	4	1	0	0	0	18
Dokter Elie Lambottestraat	100		4	1	1	0	0	0	6
Dokter Elie Lambottestraat	257		1	1	0	1	0	0	3
Dokter Elie Lambottestraat	155		1	0	0	0	0	0	1
Dokter Elie Lambottestraat	210		1	0	0	0	0	0	1
Dokter Elie Lambottestraat	22		1	0	0	0	0	0	1
Dokter Elie Lambottestraat			0	0	0	0	0	1	1
Emile Verhaerenlaan	75		6	3	2	0	0	0	11
Emile Verhaerenlaan	77		6	1	0	0	0	0	7
Emile Verhaerenlaan	85		3	0	1	0	0	0	4
Emile Wittmannstraat	37		2	2	0	0	0	0	4
Emile Wittmannstraat	25		3	0	0	0	0	0	3
Emile Wittmannstraat	30		1	1	0	0	0	0	2
Emile Zolalaan			0	0	0	0	0	1	1
Ernest Cambierlaan	30		19	2	0	0	0	0	21
Ernest Cambierlaan	TO 47		16	2	1	0	0	0	19
Ernest Cambierlaan	36		14	1	0	0	0	0	15
Ernest Cambierlaan	F 47		9	4	0	0	0	0	13
Ernest Cambierlaan	20		6	1	0	0	0	0	7
Ernest Cambierlaan	34		2	1	0	0	0	0	3
Eugène Demolderlaan	31		0	41	14	5	3	0	63
Eugène Demolderlaan	99		36	14	0	1	0	0	51
Eugène Demolderlaan	46		24	16	2	0	0	0	42
Eugène Demolderlaan	92		21	12	2	1	0	0	36
Eugène Demolderlaan	83		22	8	0	1	0	0	31
Eugène Demolderlaan	37		13	6	0	0	0	0	19
Eugène Demolderlaan	101		10	6	1	0	0	0	17
Eugène Demolderlaan	33		8	7	1	1	0	0	17



SNELHEIDSINBREUKEN (autosnelwegen inbegrepen) : PLAATS

2023

Schaarbeek

Straat	Huis nr	Km paal	0-10 km/u te snel	11-20 km/u te snel	21-30 km/u te snel	31-40 km/u te snel	>40 km/u te snel	??? km/u te snel	TOTAAL
Eugène Demolderlaan	89		12	4	1	0	0	0	17
Eugène Demolderlaan	104		9	4	1	1	0	0	15
Eugène Demolderlaan	98		8	5	1	0	0	0	14
Eugène Demolderlaan	105		9	4	0	0	0	0	13
Eugène Demolderlaan	86		0	1	0	0	0	0	1
Eugène Plaskyalaan	188		34	2	0	0	0	0	36
Eugène Plaskyalaan	190		35	1	0	0	0	0	36
Eugène Plaskyalaan	30		24	7	2	0	0	0	33
Eugène Plaskyalaan	40		19	5	0	0	0	0	24
Eugène Plaskyalaan	144		20	1	0	0	0	0	21
Eugène Plaskyalaan	27		5	0	0	0	0	0	5
Eugène Plaskyalaan	70		1	0	1	0	0	0	2
Eugène Plaskyalaan	75		2	0	0	0	0	0	2
Eugène Plaskyalaan	140		0	0	0	0	0	1	1
Eugène Plaskyalaan	151		1	0	0	0	0	0	1
Eugène Plaskysquare			0	0	0	0	0	1	1
Eugène Verboekhovenplein			0	0	0	0	0	1	1
Félix Marchallaan	126		8	2	0	0	0	0	10
Félix Marchallaan	22		8	0	0	0	0	0	8
Félix Marchallaan	62		3	0	0	0	0	0	3
Félix Marchallaan	1		2	0	0	0	0	0	2
Fernand Séverinstraat	58		4	1	0	0	0	0	5
François Degreefstraat	8		2	0	0	0	0	0	2
François-Joseph Navezstraat	90		12	4	0	0	0	0	16
François-Joseph Navezstraat	TO P3		8	6	2	0	0	0	16
François-Joseph Navezstraat	159		7	3	2	0	0	0	12
François-Joseph Navezstraat			0	6	3	0	0	0	9
François-Joseph Navezstraat	78		5	2	0	0	0	0	7



SNELHEIDSINBREUKEN (autosnelwegen inbegrepen) : PLAATS

2023

Schaarbeek

Straat	Huis nr	Km paal	0-10 km/u te snel	11-20 km/u te snel	21-30 km/u te snel	31-40 km/u te snel	>40 km/u te snel	??? km/u te snel	TOTAAL
François-Joseph Navezstraat	137		3	1	1	0	0	0	5
François-Joseph Navezstraat	94		4	0	0	0	0	0	4
François-Joseph Navezstraat	13		0	0	0	0	0	1	1
Frans Binjéstraat	20		3	0	0	0	0	0	3
Frans Courtenslaan	131		28	5	0	0	0	0	33
Frans Courtenslaan	133		30	3	0	0	0	0	33
Frans Courtenslaan	135		30	1	0	0	0	0	31
Frans Courtenslaan	TO 11		9	2	0	0	0	0	11
Frans Courtenslaan	F 114		1	0	0	0	0	0	1
Frédéric Pelletierstraat	47		2	4	0	0	0	0	6
Gallaitstraat			0	25	7	4	3	0	39
Gallaitstraat	69		9	2	1	0	0	0	12
Gallaitstraat	67		7	0	0	0	1	0	8
Gallaitstraat	158		3	1	0	0	0	0	4
Gallaitstraat	77		0	2	0	0	0	0	2
Geefsstraat	22		0	0	0	0	0	1	1
Geefsstraat			0	0	0	0	0	1	1
Generaal Eenensstraat	97		56	24	4	2	0	0	86
Generaal Eenensstraat	66		19	2	1	0	0	0	22
Generaal Eenensstraat	60		9	1	0	0	0	0	10
Generaal Eisenhowerlaan	129		3	1	0	0	0	0	4
Generaal Gratrystraat	57		9	6	0	0	0	0	15
Generaal Gratrystraat	71		2	0	0	0	0	0	2
Generaal Meiserplein	8		0	0	0	0	0	1	1
Generaal Meiserplein			0	0	0	0	0	1	1
Generaal Wahislaan	248		53	69	20	5	1	0	148
Generaal Wahislaan			46	49	9	5	2	4	115
Generaal Wahislaan	1		20	10	2	0	0	0	32



SNELHEIDSINBREUKEN (autosnelwegen inbegrepen) : PLAATS

2023

Schaarbeek

Straat	Huis nr	Km paal	0-10 km/u te snel	11-20 km/u te snel	21-30 km/u te snel	31-40 km/u te snel	>40 km/u te snel	??? km/u te snel	TOTAAL
Generaal Wahislaan	20A		16	9	1	1	0	0	27
Generaal Wahislaan	14		13	3	2	1	0	0	19
Generaal Wahislaan	22		3	9	0	0	0	0	12
Generaal Wahislaan	20		7	3	1	0	0	0	11
Generaal Wahislaan	254		7	1	0	0	0	0	8
Generaal Wahislaan	262A		6	2	0	0	0	0	8
Generaal Wahislaan	12		0	6	1	0	0	0	7
Generaal Wahislaan	258		3	2	1	0	0	0	6
Generaal Wahislaan	16G		0	0	1	0	0	0	1
Generaal Wahislaan	2		0	0	0	0	0	1	1
Generaal Wahislaan	21		0	0	0	0	0	1	1
Godefroid Guffensstraat	55		15	1	0	0	0	0	16
Godefroid Guffensstraat	31		12	0	0	0	0	0	12
Godefroid Guffensstraat	27		1	0	0	0	0	0	1
Grote Bosstraat	22		2	0	0	0	0	0	2
Grote Bosstraat	176		1	0	0	0	0	0	1
Guillaume Kennisstraat	51		25	2	0	0	0	0	27
Guillaume Kennisstraat	43		16	2	0	0	0	0	18
Guillaume Kennisstraat	36		5	5	1	1	0	0	12
Guillaume Kennisstraat	49		8	1	0	0	0	0	9
Guillaume Kennisstraat	41		3	3	0	0	0	0	6
Gustave Latinislaan	113		37	5	0	0	0	0	42
Gustave Latinislaan	80		26	4	0	0	0	0	30
Gustave Latinislaan	88		17	1	0	0	0	0	18
Gustave Latinislaan	82		8	3	1	0	0	0	12
Gustave Latinislaan	241		0	0	0	0	0	1	1
Haachtsesteenweg	598		714	1.273	236	74	22	0	2.319
Haachtsesteenweg	-		226	675	132	37	26	0	1.096



SNELHEIDSINBREUKEN (autosnelwegen inbegrepen) : PLAATS

2023

Schaarbeek

Straat	Huis nr	Km paal	0-10 km/u te snel	11-20 km/u te snel	21-30 km/u te snel	31-40 km/u te snel	>40 km/u te snel	??? km/u te snel	TOTAAL
Haachtsesteenweg	323		0	559	109	39	28	0	735
Haachtsesteenweg			224	156	36	11	9	1	437
Haachtsesteenweg	234		0	286	85	32	15	0	418
Haachtsesteenweg	F563		119	49	5	0	0	0	173
Haachtsesteenweg	437		0	141	24	0	0	0	165
Haachtsesteenweg	561		46	18	0	0	0	0	64
Haachtsesteenweg	529		56	3	0	0	0	0	59
Haachtsesteenweg	F565		37	16	4	0	0	0	57
Haachtsesteenweg	FOYER		9	36	1	3	1	0	50
Haachtsesteenweg	F561		15	17	1	0	0	0	33
Haachtsesteenweg	514		0	22	5	0	0	0	27
Haachtsesteenweg	559		21	6	0	0	0	0	27
Haachtsesteenweg	553		19	5	1	0	0	0	25
Haachtsesteenweg	TO545		12	8	1	1	1	0	23
Haachtsesteenweg	1220		11	6	2	1	0	0	20
Haachtsesteenweg	541		12	6	2	0	0	0	20
Haachtsesteenweg	545		12	6	1	0	0	0	19
Haachtsesteenweg	547		11	6	1	0	0	0	18
Haachtsesteenweg	523		6	6	0	0	0	0	12
Haachtsesteenweg	F555		5	4	0	1	0	0	10
Haachtsesteenweg	531		7	2	0	0	0	0	9
Haachtsesteenweg	1028		5	2	1	0	0	0	8
Haachtsesteenweg	563		1	2	0	0	1	0	4
Haachtsesteenweg	182		0	0	0	0	0	1	1
Haachtsesteenweg	262		0	0	0	0	1	0	1
Haachtsesteenweg	270		0	0	0	0	0	1	1
Haachtsesteenweg	555		0	0	1	0	0	0	1
Haachtsesteenweg	557		1	0	0	0	0	0	1



SNELHEIDSINBREUKEN (autosnelwegen inbegrepen) : PLAATS

2023

Schaarbeek

Straat	Huis nr	Km paal	0-10 km/u te snel	11-20 km/u te snel	21-30 km/u te snel	31-40 km/u te snel	>40 km/u te snel	??? km/u te snel	TOTAAL
Haachtsesteenweg	991		0	1	0	0	0	0	1
Helmetsesteenweg	33		44	49	11	3	3	0	110
Helmetsesteenweg	TO 11		20	13	1	0	0	0	34
Helmetsesteenweg	BRUG		16	9	0	2	0	0	27
Helmetsesteenweg	18		19	5	0	1	0	0	25
Helmetsesteenweg	295		15	2	0	0	0	0	17
Helmetsesteenweg	F145		11	4	1	0	0	0	16
Helmetsesteenweg	277		14	0	0	0	0	0	14
Helmetsesteenweg	97		8	2	0	0	0	0	10
Helmetsesteenweg	145		5	2	1	0	0	0	8
Helmetsesteenweg	345		8	0	0	0	0	0	8
Helmetsesteenweg			0	3	1	1	0	3	8
Helmetsesteenweg	113		5	1	0	0	0	0	6
Helmetsesteenweg	176		5	1	0	0	0	0	6
Helmetsesteenweg	219		3	1	0	0	0	0	4
Helmetsesteenweg	293		4	0	0	0	0	0	4
Helmetsesteenweg	357		1	2	0	0	0	0	3
Helmetsesteenweg	TO 27		0	2	1	0	0	0	3
Helmetsesteenweg	160		2	0	0	0	0	0	2
Helmetsesteenweg	121		0	0	0	0	0	1	1
Helmetsesteenweg	162		0	0	0	0	0	1	1
Helmetsesteenweg	224		0	0	0	0	0	1	1
Helmetsesteenweg	245		0	0	0	0	0	1	1
Henri Choméstraat	28		8	0	0	0	0	0	8
Henri Choméstraat	9		6	0	0	0	0	0	6
Henri Choméstraat	TOV32		3	0	0	0	0	0	3
Henri Evenepoelstraat	59		8	3	0	0	0	0	11
Henri Stacquetstraat			0	0	0	0	0	1	1



SNELHEIDSINBREUKEN (autosnelwegen inbegrepen) : PLAATS

2023

Schaarbeek

Straat	Huis nr	Km paal	0-10 km/u te snel	11-20 km/u te snel	21-30 km/u te snel	31-40 km/u te snel	>40 km/u te snel	??? km/u te snel	TOTAAL
Herbert Hooverlaan	133		35	7	1	0	0	0	43
Herbert Hooverlaan	125		23	9	0	0	0	0	32
Herbert Hooverlaan	131		17	3	0	0	0	0	20
Hermanstraat	8		3	2	0	0	0	0	5
Huart Hamoiriaan	140		2	0	0	0	0	0	2
Huart Hamoiriaan	150		0	0	0	0	0	1	1
Huart Hamoiriaan	84		0	0	0	0	0	1	1
Huart Hamoiriaan			0	0	0	0	0	1	1
Hyacintenlaan	31		1	1	0	0	0	0	2
Jacques Georginlaan	30		363	235	25	4	2	0	629
Jacques Georginlaan	11		50	32	6	1	1	0	90
Jacques Georginlaan	F30		34	22	4	0	0	0	60
Jacques Georginlaan	11-13		7	6	1	0	0	0	14
Jacques Georginlaan	90		6	4	2	0	0	0	12
Jacques Georginlaan	19		0	0	0	0	0	1	1
James Wattstraat	2		0	0	0	0	0	1	1
Jan Stobbaertsiaan	82		2	0	0	0	0	0	2
Jan Stobbaertsiaan	59		1	0	0	0	0	0	1
Jean Jaurèsiaan	23-25		3	1	0	0	0	0	4
Jean Jaurèsiaan	21		2	0	0	0	0	0	2
Jean Jaurèsiaan	5		0	1	0	0	0	0	1
Jerusalemstraat	44		0	0	0	0	0	1	1
Josaphatstraat	109		2	1	1	0	0	0	4
Joseph Wautersstraat	31		8	2	0	0	0	0	10
Joseph Wautersstraat	10		4	1	0	0	1	0	6
Joseph Wautersstraat	39		4	2	0	0	0	0	6
Josse Impensstraat	120		0	0	0	0	0	1	1
Jules Lebrunstraat	23		3	1	0	0	0	0	4



SNELHEIDSINBREUKEN (autosnelwegen inbegrepen) : PLAATS

2023

Schaarbeek

Straat	Huis nr	Km paal	0-10 km/u te snel	11-20 km/u te snel	21-30 km/u te snel	31-40 km/u te snel	>40 km/u te snel	??? km/u te snel	TOTAAL
Jules Lebrunstraat	TO28		3	0	0	0	0	0	3
Kerselarenlaan	72		31	9	1	0	0	0	41
Kerselarenlaan	51		20	4	0	0	0	0	24
Kerselarenlaan	57		17	4	2	0	0	0	23
Kerselarenlaan	53		8	1	0	0	0	0	9
Kerselarenlaan	39		6	0	0	0	0	0	6
Kerselarenlaan	46		4	0	0	0	0	0	4
Kerselarenlaan	63		0	2	0	0	0	0	2
Kesselsstraat	29		8	6	0	1	0	0	15
Kesselsstraat	38		9	2	1	0	0	0	12
Kesselsstraat	34		4	0	0	1	0	0	5
Kesselsstraat	32		0	0	1	0	0	0	1
Kolonel Bourgstraat	114		73	51	2	1	0	0	127
Kolonel Bourgstraat	105		42	24	2	1	0	0	69
Kolonel Bourgstraat	F52		37	16	4	0	0	0	57
Kolonel Bourgstraat	TO68		26	30	1	0	0	0	57
Kolonel Bourgstraat	68		14	29	3	0	0	0	46
Kolonel Bourgstraat	66		26	13	2	0	0	0	41
Kolonel Bourgstraat			15	15	2	0	0	0	32
Kolonel Bourgstraat	TOV78		11	10	0	0	0	0	21
Kolonel Bourgstraat	TO105		5	10	0	0	0	0	15
Kolonel Bourgstraat	FACE		1	0	1	0	0	1	3
Kolonel Bourgstraat	F.52		0	1	0	0	0	0	1
Koning Albert III laan			0	0	0	0	0	1	1
Koninginnelaan			0	0	0	0	0	1	1
Koninginneplein			0	0	0	0	0	2	2
Koningsstraat			0	0	0	0	0	3	3
Koningsstraat	250		0	0	0	0	0	1	1



SNELHEIDSINBREUKEN (autosnelwegen inbegrepen) : PLAATS

2023

Schaarbeek

Straat	Huis nr	Km paal	0-10 km/u te snel	11-20 km/u te snel	21-30 km/u te snel	31-40 km/u te snel	>40 km/u te snel	??? km/u te snel	TOTAAL
Koningsstraat	323		0	0	0	0	0	1	1
Koninklijke Sinte-Mariastraat			0	35	8	7	2	1	53
Koninklijke Sinte-Mariastraat	127		9	2	2	1	0	0	14
Koninklijke Sinte-Mariastraat	103		6	1	0	0	0	0	7
Koninklijke Sinte-Mariastraat	157		5	1	0	0	0	0	6
Koninklijke Sinte-Mariastraat	195		5	0	0	0	0	0	5
Koninklijke Sinte-Mariastraat	211		4	0	0	0	0	0	4
Koninklijke Sinte-Mariastraat	15		0	0	0	0	0	1	1
Koninklijke Sinte-Mariastraat	167		1	0	0	0	0	0	1
Kwatrechtstraat	SOUS		0	0	0	0	0	2	2
Kwatrechtstraat			0	0	0	0	0	2	2
Lambermontlaan	-		1.441	915	258	100	65	0	2.779
Lambermontlaan	124		162	78	13	5	3	0	261
Lambermontlaan	436		55	24	8	0	1	0	88
Lambermontlaan	446		58	25	4	0	1	0	88
Lambermontlaan	430		45	24	11	0	1	0	81
Lambermontlaan	442		49	16	7	2	4	0	78
Lambermontlaan	440		44	21	5	0	2	0	72
Lambermontlaan	HELIO		28	15	3	0	0	0	46
Lambermontlaan	444		17	5	4	0	1	0	27
Lambermontlaan	322		11	11	1	0	0	0	23
Lambermontlaan	438		16	5	1	0	1	0	23
Lambermontlaan	462		15	7	1	0	0	0	23
Lambermontlaan	PAAL1		5	8	5	0	0	0	18
Lambermontlaan	208		11	2	0	2	0	0	15
Lambermontlaan	452		10	4	0	0	0	0	14
Lambermontlaan	428		7	3	0	1	1	0	12
Lambermontlaan	432		10	0	1	0	0	0	11



SNELHEIDSINBREUKEN (autosnelwegen inbegrepen) : PLAATS

2023

Schaarbeek

Straat	Huis nr	Km paal	0-10 km/u te snel	11-20 km/u te snel	21-30 km/u te snel	31-40 km/u te snel	>40 km/u te snel	??? km/u te snel	TOTAAL
Lambermontlaan	L B		7	1	1	0	0	0	9
Lambermontlaan			0	0	0	0	0	6	6
Lambermontlaan	GLY		1	1	0	1	0	0	3
Lambermontlaan	234		1	1	0	0	0	0	2
Lambermontlaan	240		0	0	0	0	0	2	2
Lambermontlaan	209		0	0	0	0	0	1	1
Landbouwstraat	37		0	0	0	0	0	1	1
Léon Mahillonlaan	94		29	3	0	0	0	0	32
Léon Mahillonlaan	29		6	1	0	0	0	0	7
Léon Mahillonlaan	84		6	1	0	0	0	0	7
Léon Mahillonlaan	121		1	3	0	0	0	0	4
Léon Mahillonlaan	117		3	0	0	0	0	0	3
Léon Mahillonlaan	78		3	0	0	0	0	0	3
Léon Mahillonlaan	11		1	0	0	0	0	0	1
Léon Mahillonlaan	TO 31		0	1	0	0	0	0	1
Leopold III-laan			3.359	1.367	316	110	115	0	5.267
Leuvensesteenweg	418		166	803	96	14	11	0	1.090
Leuvensesteenweg			111	440	44	11	9	0	615
Leuvensesteenweg	467		203	204	22	6	1	0	436
Leuvensesteenweg	437		129	99	14	0	0	0	242
Leuvensesteenweg	510		72	116	23	8	3	0	222
Leuvensesteenweg	550		27	27	4	4	0	0	62
Leuvensesteenweg	498		7	11	0	1	0	0	19
Leuvensesteenweg	DAILL		4	14	1	0	0	0	19
Leuvensesteenweg	333		2	11	2	1	0	0	16
Leuvensesteenweg	419		6	5	0	0	0	0	11
Leuvensesteenweg	726		6	3	1	0	0	0	10
Leuvensesteenweg	680		1	3	0	0	0	0	4



SNELHEIDSINBREUKEN (autosnelwegen inbegrepen) : PLAATS

2023

Schaarbeek

Straat	Huis nr	Km paal	0-10 km/u te snel	11-20 km/u te snel	21-30 km/u te snel	31-40 km/u te snel	>40 km/u te snel	??? km/u te snel	TOTAAL
Leuvensesteenweg	742		2	1	0	0	0	0	3
Leuvensesteenweg	313		0	0	0	0	0	1	1
Leuvensesteenweg	475		0	0	0	0	0	1	1
Leuvensesteenweg	505		0	0	0	0	0	1	1
Leuvensesteenweg	570		0	0	0	1	0	0	1
Liedtsplein	27		0	0	0	0	0	1	1
Liedtsplein	29		0	0	0	0	0	1	1
Liedtsplein			0	0	0	0	0	1	1
Lindestraat	50		9	7	1	0	0	0	17
Lindestraat	286		10	5	0	0	0	0	15
Lindestraat	TO 39		10	4	0	0	0	0	14
Lindestraat	298		6	1	0	0	0	0	7
Lindestraat	54		3	4	0	0	0	0	7
Lindestraat	246		1	0	0	0	0	0	1
Linhoutstraat	89		44	4	2	0	0	0	50
Linhoutstraat	91		34	6	1	0	0	0	41
Linhoutstraat	56		10	0	0	0	0	0	10
Louis Bertrandlaan	P70		67	13	1	0	0	0	81
Louis Bertrandlaan	POT 6		49	22	1	0	0	0	72
Louis Bertrandlaan	P 70		29	13	0	0	0	0	42
Louis Bertrandlaan	F P 6		22	6	0	0	0	0	28
Louis Bertrandlaan	POT 7		16	11	0	0	0	0	27
Louis Bertrandlaan	113		17	3	1	0	0	0	21
Louis Bertrandlaan	PAAL6		13	5	2	0	0	0	20
Louis Bertrandlaan			0	9	4	1	0	0	14
Louis Bertrandlaan	POT 8		10	2	0	1	0	0	13
Louis Bertrandlaan	88		7	3	0	0	0	0	10
Louis Bertrandlaan	P 66		3	0	0	0	0	0	3



SNELHEIDSINBREUKEN (autosnelwegen inbegrepen) : PLAATS

2023

Schaarbeek

Straat	Huis nr	Km paal	0-10 km/u te snel	11-20 km/u te snel	21-30 km/u te snel	31-40 km/u te snel	>40 km/u te snel	??? km/u te snel	TOTAAL
Louis Bertrandlaan	128		0	1	0	0	0	0	1
Maarschalk Fochlaan	46		8	4	0	0	0	0	12
Maarschalk Fochlaan	41		0	0	0	0	0	2	2
Maartlaan	50.85		37	16	1	0	0	0	54
Masuistraat	206		17	8	2	0	0	0	27
Masuistraat	209		5	11	5	0	0	0	21
Masuistraat	215		8	2	0	0	0	0	10
Masuistraat	165		0	0	0	0	0	1	1
Masuistraat			0	0	0	0	0	1	1
Maurice Maeterlincklaan	70		16	14	2	0	0	0	32
Maurice Maeterlincklaan	59		11	2	0	0	0	0	13
Maurice Maeterlincklaan	50		4	0	0	0	0	0	4
Maurice Maeterlincklaan	14		1	0	0	0	0	0	1
Metsysstraat	67		11	2	0	0	0	0	13
Metsysstraat	19		3	3	0	0	0	0	6
Metsysstraat	63		2	1	1	0	0	0	4
Metsysstraat	91		1	0	0	0	0	0	1
Milcampslaan	71		26	3	0	0	0	0	29
Milcampslaan	171		5	4	0	0	0	0	9
Milcampslaan	164		5	0	0	0	0	0	5
Milcampslaan	117		2	1	0	0	0	0	3
Notelaarstraat			1	38	9	2	1	0	51
Notelaarstraat	84		31	18	1	0	0	0	50
Notelaarstraat	80		27	5	3	0	0	0	35
Notelaarstraat	110		26	6	0	0	0	0	32
Notelaarstraat	220		15	4	0	0	0	0	19
Notelaarstraat	100		13	3	1	0	1	0	18
Notelaarstraat	188		14	3	1	0	0	0	18



SNELHEIDSINBREUKEN (autosnelwegen inbegrepen) : PLAATS

2023

Schaarbeek

Straat	Huis nr	Km paal	0-10 km/u te snel	11-20 km/u te snel	21-30 km/u te snel	31-40 km/u te snel	>40 km/u te snel	??? km/u te snel	TOTAAL
Notelaarstraat	76		11	4	0	0	0	0	15
Notelaarstraat	200		12	2	0	0	0	0	14
Notelaarstraat	192		7	6	0	0	0	0	13
Notelaarstraat	56		10	3	0	0	0	0	13
Notelaarstraat	216		4	6	0	0	1	0	11
Notelaarstraat	68		7	2	0	1	0	0	10
Notelaarstraat	60		6	0	0	0	0	0	6
Notelaarstraat	288		2	0	0	0	0	0	2
Opaallaan	25		1	0	0	0	0	0	1
Paleizenstraat	149		33	14	2	1	1	0	51
Paleizenstraat	127		24	11	3	0	0	0	38
Paleizenstraat	188		6	5	1	0	0	0	12
Paleizenstraat			0	0	0	0	0	2	2
Paleizenstraat	19		0	0	0	0	0	1	1
Paleizenstraat	53		0	0	0	0	0	1	1
Papaverstraat	15		14	3	1	0	0	0	18
Paul Deschanellaan	66		39	7	1	0	0	0	47
Paul Deschanellaan	80		20	9	4	2	0	1	36
Paul Deschanellaan	70		15	5	1	0	0	0	21
Paul Deschanellaan	72		10	6	1	0	0	0	17
Paul Deschanellaan	62		3	12	1	0	0	0	16
Paul Deschanellaan	54		10	5	0	0	0	0	15
Paul Deschanellaan	38		12	1	1	0	0	0	14
Paul Deschanellaan	90		7	2	0	0	0	0	9
Paul Deschanellaan	23		3	3	1	0	0	0	7
Paul Deschanellaan	60		4	2	0	1	0	0	7
Paul Deschanellaan	149		3	2	0	0	0	0	5
Paul Deschanellaan	35		3	2	0	0	0	0	5



SNELHEIDSINBREUKEN (autosnelwegen inbegrepen) : PLAATS

2023

Schaarbeek

Straat	Huis nr	Km paal	0-10 km/u te snel	11-20 km/u te snel	21-30 km/u te snel	31-40 km/u te snel	>40 km/u te snel	??? km/u te snel	TOTAAL
Paul Deschanellaan	82		1	1	0	0	0	0	2
Paul Devignestraat	72		12	5	1	0	0	0	18
Paul Devignestraat	91		6	2	0	0	0	0	8
Paviljoenstraat	9		35	8	0	0	0	0	43
Paviljoenstraat	2		0	0	0	0	0	1	1
Paviljoenstraat	49		0	0	0	0	0	1	1
Prinses Elisabethlaan	149		11	0	0	0	0	0	11
Prinses Elisabethlaan	155		4	1	0	0	0	0	5
Prinses Elisabethplein			0	0	0	0	0	1	1
Raafstraat	53		2	1	0	0	0	0	3
Rassonstraat	31		5	5	0	0	0	0	10
Rassonstraat	67		0	0	0	0	0	1	1
Renkinstraat			0	3	3	0	0	0	6
Renkinstraat	43		1	2	0	1	0	0	4
Renkinstraat	14		1	0	0	0	0	0	1
Rogierlaan	393		140	8	1	0	0	0	149
Rogierlaan	197		37	17	2	0	0	0	56
Rogierlaan	199		36	13	1	1	0	0	51
Rogierlaan	173		36	7	1	0	0	0	44
Rogierlaan	383		33	2	0	0	0	0	35
Rogierlaan	179		15	8	0	1	0	0	24
Rogierlaan	166		17	6	0	0	0	0	23
Rogierlaan	132F		13	5	1	0	0	0	19
Rogierlaan	160		10	4	3	0	0	0	17
Rogierlaan	171		8	6	2	0	0	0	16
Rogierlaan	134		10	4	1	0	0	0	15
Rogierlaan	169		11	4	0	0	0	0	15
Rogierlaan	181		8	5	2	0	0	0	15



SNELHEIDSINBREUKEN (autosnelwegen inbegrepen) : PLAATS

2023

Schaarbeek

Straat	Huis nr	Km paal	0-10 km/u te snel	11-20 km/u te snel	21-30 km/u te snel	31-40 km/u te snel	>40 km/u te snel	??? km/u te snel	TOTAAL
Rogierlaan	193		8	5	1	0	0	0	14
Rogierlaan	156		4	4	2	0	1	0	11
Rogierlaan	287		6	3	1	1	0	0	11
Rogierlaan	390		5	2	0	1	0	0	8
Rogierlaan	137		3	3	0	0	0	0	6
Rogierlaan	2		0	0	0	0	0	2	2
Rogierlaan	327		0	0	0	0	0	2	2
Rogierlaan			0	0	0	0	0	2	2
Rogierlaan	158		0	0	0	0	0	1	1
Rogierlaan	162		0	0	0	0	0	1	1
Rogierlaan	24		0	0	0	0	0	1	1
Rogierlaan	406		0	0	0	0	0	1	1
Rogierlaan	78		0	0	0	0	0	1	1
Rogierstraat			0	0	0	0	0	1	1
Roodebeeklaan	205		211	147	10	0	0	0	368
Roodebeeklaan	175		55	55	4	1	0	0	115
Roodebeeklaan	191		80	18	0	0	0	0	98
Roodebeeklaan	22B		85	9	0	0	0	0	94
Roodebeeklaan	167		17	29	2	0	0	0	48
Roodebeeklaan	26		17	3	0	0	0	0	20
Roodebeeklaan	42		0	0	0	0	0	1	1
Roodebeeklaan	80		0	0	0	0	0	1	1
Schaarbeekse Haardstraat	103		10	6	0	0	1	0	17
Schaarbeekse Haardstraat	F-101		8	2	3	1	0	0	14
Schaarbeekse Haardstraat	91		12	0	0	0	0	0	12
Schaarbeekse Haardstraat	41		5	1	0	1	0	0	7
Schaarbeekse Haardstraat	59		4	0	1	0	0	1	6
Simon Bolivarlaan			0	0	0	0	0	1	1



SNELHEIDSINBREUKEN (autosnelwegen inbegrepen) : PLAATS

2023

Schaarbeek

Straat	Huis nr	Km paal	0-10 km/u te snel	11-20 km/u te snel	21-30 km/u te snel	31-40 km/u te snel	>40 km/u te snel	??? km/u te snel	TOTAAL
Sleeckxlaan	41		22	6	2	0	0	0	30
Sleeckxlaan	88		21	3	0	0	0	0	24
Sleeckxlaan	27		17	4	0	0	0	0	21
Sleeckxlaan	42		15	4	0	0	0	0	19
Sleeckxlaan	28		9	5	0	0	0	0	14
Sleeckxlaan	37		7	3	0	0	0	0	10
Sleeckxlaan	96		8	2	0	0	0	0	10
Sleeckxlaan	93		9	0	0	0	0	0	9
Sleeckxlaan	21		4	1	0	0	0	0	5
Sleeckxlaan	87		0	4	1	0	0	0	5
Sleeckxlaan	78		3	1	0	0	0	0	4
Sleeckxlaan	89		1	2	0	0	0	0	3
Solvayplein	8		5	1	0	0	0	0	6
Stephensonstraat	44		7	1	0	0	0	0	8
Stephensonstraat	110		0	0	0	0	0	1	1
Stephensonstraat			0	0	0	0	0	1	1
Vandenbusschestraat	37		2	0	0	0	0	0	2
Vanderlindenstraat	141		4	2	0	0	0	0	6
Vanderlindenstraat	170		3	1	0	0	0	0	4
Vandermeerschstraat			0	0	0	0	0	1	1
Van Droogenbroeckstraat	58		1	0	0	0	0	0	1
Van Hamméestraat	16		3	2	0	0	0	0	5
Van Hamméestraat	TO 16		0	1	0	0	0	0	1
Van Ooststraat	52		8	0	0	0	0	0	8
Van Ooststraat	56		4	0	0	0	0	0	4
Van Ooststraat	74		0	0	0	0	0	1	1
Verbiststraat			0	0	0	0	0	1	1
Verhasstraat	32		0	1	0	0	0	0	1



SNELHEIDSINBREUKEN (autosnelwegen inbegrepen) : PLAATS

2023

Schaarbeek

Straat	Huis nr	Km paal	0-10 km/u te snel	11-20 km/u te snel	21-30 km/u te snel	31-40 km/u te snel	>40 km/u te snel	??? km/u te snel	TOTAAL
Victor Hugostraat	50		33	2	0	0	0	0	35
Victor Hugostraat	53		30	0	0	0	0	0	30
Victor Hugostraat	47		19	0	0	0	0	0	19
Victor Hugostraat	59		12	0	0	0	0	0	12
Victor Hugostraat	180		2	0	1	0	0	0	3
Victor Lefèvrestraat	34		11	2	0	0	0	0	13
Victor Lefèvrestraat	44		4	0	0	0	0	0	4
Victor Lefèvrestraat	41		1	0	0	0	0	0	1
Voltairelaan	POT 5		33	22	4	0	0	0	59
Voltairelaan	PARC		30	9	2	0	0	0	41
Voltairelaan	POT 6		27	11	0	0	0	0	38
Voltairelaan	PARK		15	6	0	0	0	0	21
Voltairelaan	141		9	6	0	0	0	0	15
Voltairelaan	P 59		11	2	0	0	0	0	13
Voltairelaan	149		10	2	0	0	0	0	12
Voltairelaan	145		3	5	0	0	0	0	8
Voltairelaan	177		1	2	0	0	0	0	3
Voltairelaan	61		0	2	1	0	0	0	3
Voltairelaan	142		2	0	0	0	0	0	2
Voltairelaan			0	1	0	0	0	1	2
Vooruitgangstraat			0	61	20	3	6	0	90
Vooruitgangstraat	264		24	15	1	1	0	0	41
Vooruitgangstraat	389		25	10	2	0	0	0	37
Vooruitgangstraat	421		20	10	1	0	0	0	31
Vooruitgangstraat	285		14	5	0	0	0	0	19
Vooruitgangstraat	323		6	11	0	1	0	0	18
Vooruitgangstraat	217		11	3	1	0	0	0	15
Vooruitgangstraat	3337		0	0	0	0	0	1	1



SNELHEIDSINBREUKEN (autosnelwegen inbegrepen) : PLAATS

2023

Schaarbeek

Straat	Huis nr	Km paal	0-10 km/u te snel	11-20 km/u te snel	21-30 km/u te snel	31-40 km/u te snel	>40 km/u te snel	??? km/u te snel	TOTAAL
Waelhemstraat	33		9	3	0	0	0	0	12
Waelhemstraat	29		7	3	1	0	0	0	11
Waelhemstraat	68		4	3	0	0	0	0	7
Waelhemstraat	82		4	2	0	0	0	0	6
Waelhemstraat	64		3	1	1	0	0	0	5
Waelhemstraat	147		3	1	0	0	0	0	4
Waelhemstraat	TOV58		2	2	0	0	0	0	4
Waelhemstraat	73		3	0	0	0	0	0	3
Waelhemstraat	F 58		2	1	0	0	0	0	3
Weldoenersplein	3		0	0	0	0	0	1	1
Wijnheuvelenstraat	33		13	7	1	0	0	0	21
Wijnheuvelenstraat	128		11	5	0	0	0	1	17
Wijnheuvelenstraat	F 124		8	3	3	0	0	0	14
Wijnheuvelenstraat	24		4	0	1	2	0	0	7
Wijnheuvelenstraat	19		0	5	0	0	0	0	5
Wijnheuvelenstraat	124		3	1	0	0	0	0	4
Wijnheuvelenstraat	146		3	0	0	0	0	0	3
Wijnheuvelenstraat	147		3	0	0	0	0	0	3
Wijnheuvelenstraat	167		2	0	0	0	0	0	2
Wijnheuvelenstraat	181		0	0	0	0	0	1	1
Zénobe Grammelaan	F 27		19	9	0	0	0	0	28
Zénobe Grammelaan	46		11	14	0	0	0	0	25
Zénobe Grammelaan	TO 44		10	7	1	0	0	0	18
Zénobe Grammelaan	TO 21		12	3	0	0	0	0	15
Zénobe Grammelaan	39		7	4	0	0	0	0	11
Zénobe Grammelaan			6	1	0	0	0	0	7
TOTAAL			23.677	13.631	2.506	748	560	146	41.268

Sint-Joost-Ten-Node



SNELHEIDSINBREUKEN (autosnelwegen inbegrepen) : PLAATS

2023

Snelheidsinbreuken

Straat	Huis nr	Km paal	0-10 km/u te snel	11-20 km/u te snel	21-30 km/u te snel	31-40 km/u te snel	>40 km/u te snel	??? km/u te snel	TOTAAL
Aanbeeldstraat	18		2	0	0	0	0	0	2
Aarschotstraat	1		0	0	0	0	0	2	2
Aarschotstraat	6		0	0	0	0	0	2	2
Aarschotstraat			0	0	0	0	0	2	2
Aarschotstraat	2		0	0	0	0	0	1	1
Armand Steurssquare			0	0	0	0	0	1	1
Bergopstraat	33		0	0	0	0	0	1	1
Brabantstraat	192		0	0	0	0	0	1	1
Gemeentestraat	30		0	0	0	0	0	1	1
Haachtse Steenweg	42		0	0	0	0	0	1	1
Koning Albert II-laan	15		36	11	1	0	0	0	48
Koningsstraat	294		0	193	34	3	2	0	232
Koningsstraat			0	122	30	17	5	0	174
Koningsstraat	306		39	18	2	0	0	1	60
Koningsstraat	235		40	11	1	0	0	0	52
Koningsstraat	231		33	2	1	1	0	0	37
Koningsstraat	312		16	11	2	1	0	0	30
Koningsstraat	241		16	8	0	0	0	0	24
Koningsstraat	255		5	0	0	0	0	0	5
Koningsstraat	250		1	0	0	0	0	1	2
Koningsstraat	249		0	0	0	0	0	1	1
Koningsstraat	284		0	0	0	0	0	1	1
Leuvense Steenweg	209		0	171	29	8	8	0	216
Leuvense Steenweg			0	138	23	3	9	2	175
Leuvense Steenweg	255		6	90	11	1	1	0	109
Leuvense Steenweg	225		74	27	4	0	0	0	105
Leuvense Steenweg	231		57	24	0	0	0	0	81
Leuvense Steenweg	215		39	11	0	0	0	0	50
Leuvense Steenweg	18		9	17	1	0	0	0	27



SNELHEIDSINBREUKEN (autosnelwegen inbegrepen) : PLAATS

2023

Straat	Huis nr	Km paal	0-10 km/u te snel	11-20 km/u te snel	21-30 km/u te snel	31-40 km/u te snel	>40 km/u te snel	??? km/u te snel	TOTAAL
Leuvense Steenweg	229		10	6	0	1	0	0	17
Leuvense Steenweg	16		1	4	0	0	0	0	5
Leuvense Steenweg	95		0	0	0	0	0	1	1
Madouplein	9		0	0	0	0	0	1	1
Merinosstraat	37		6	1	0	0	0	0	7
Middaglijnstraat	19		4	1	0	0	0	0	5
Middaglijnstraat	75		0	0	0	0	0	2	2
Middaglijnstraat	61		0	0	0	0	0	1	1
Oogststraat	46		3	0	0	0	0	0	3
Pacificatiestraat			0	3	0	0	0	0	3
R20 Buitenring			0	0	0	0	0	1	1
Rouen-Boviestraat	13		47	15	4	0	0	0	66
Rouen-Boviestraat	6		20	7	0	0	0	0	27
Rouen-Boviestraat	23		13	1	1	0	0	0	15
Saksen-Coburgstraat			0	0	0	0	0	1	1
Scailquinstraat	TO51		7	2	0	0	0	0	9
Sint-Alfonsstraat			0	0	0	0	0	1	1
Sterrenkundelaan	TO30		2	0	0	0	0	0	2
Tweekerkenstraat	100		0	0	0	0	0	1	1
Tweetorenstraat	36		10	3	0	0	0	0	13
Tweetorenstraat			0	10	2	1	0	0	13
Verbiststraat	28		0	0	0	0	0	2	2
Verbiststraat			0	0	0	0	0	1	1
Vooruitgangsstraat			0	52	19	15	7	0	93
Vooruitgangsstraat	52		3	4	0	0	0	0	7
Vooruitgangsstraat	50		4	1	0	0	0	0	5
Wijnheuvelenstraat	24		5	1	0	0	0	0	6
Wijnheuvelenstraat	27		0	0	0	0	0	1	1
Willemsstraat	45		5	1	0	0	0	0	6



SNELHEIDSINBREUKEN (autosnelwegen inbegrepen) : PLAATS

2023

Straat	Huis nr	Km paal	0-10 km/u te snel	11-20 km/u te snel	21-30 km/u te snel	31-40 km/u te snel	>40 km/u te snel	??? km/u te snel	TOTAAL
TOTAAL			513	966	165	51	32	31	1.758



SNELHEIDSINBREUKEN (autosnelwegen inbegrepen) : SNELHEIDSREGIME

2023

toegelaten snelheid	0-10 km/u te snel	11-20 km/u te snel	21-30 km/u te snel	31-40 km/u te snel	>40 km/u te snel	??? km/u te snel	TOTAAL
30	11.948	15.711	2.641	754	350	0	31.404
50	15.838	6.407	1.377	447	403	0	24.472
120	0	0	0	0	1	0	1
Onbekend	10	32	2	0	0	239	283
TOTAAL	27.796	22.150	4.020	1.201	754	239	56.160



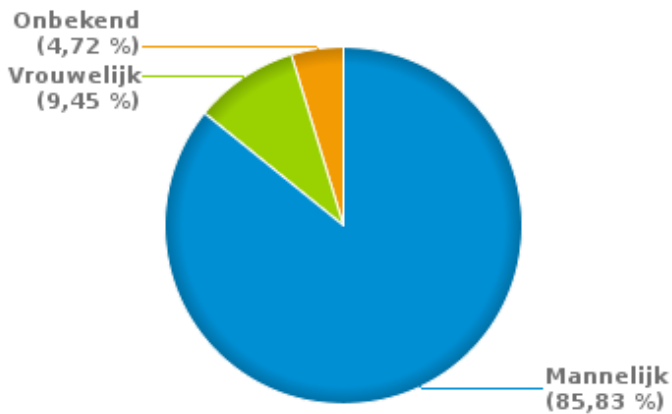
VERKEERSINBREUKEN (autosnelwegen inbegrepen) : PROFILERING

2023

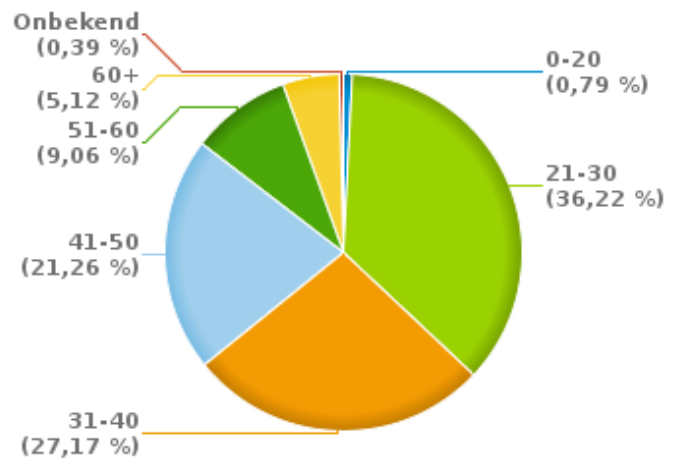
Aantal inbreuken alcohol per geslacht en per leeftijdscategorie

	Mannelijk	Vrouwelijk	Onbekend	TOTAAL
0-20	1	1	0	2
21-30	83	3	6	92
31-40	58	8	3	69
41-50	45	6	3	54
51-60	19	4	0	23
60+	11	2	0	13
Onbekend	1	0	0	1
TOTAAL	218	24	12	254

% Alcoholinbreuken per geslacht - 2023



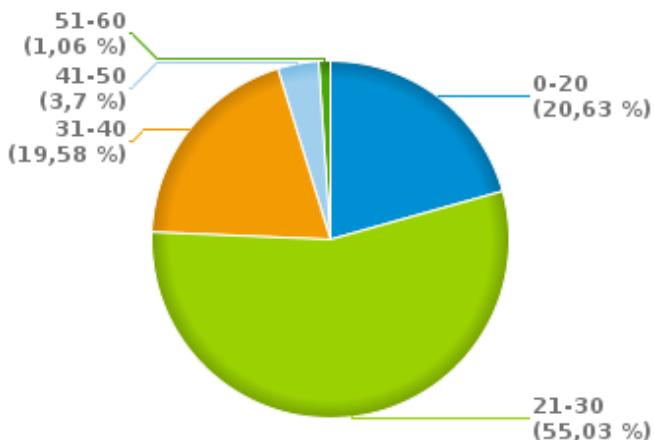
% Alcoholinbreuken per leeftijd - 2023



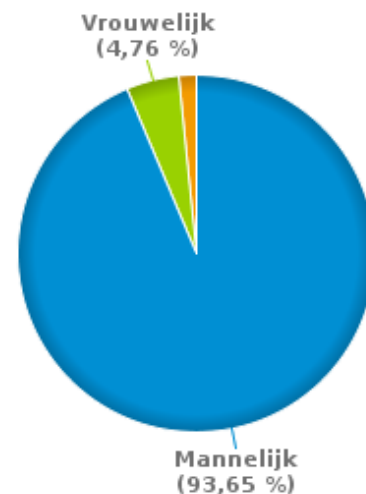
Aantal inbreuken drugs per geslacht en per leeftijdscategorie

	Mannelijk	Vrouwelijk	Onbekend	TOTAAL
0-20	38	1	0	39
21-30	99	5	0	104
31-40	33	1	3	37
41-50	6	1	0	7
51-60	1	1	0	2
TOTAAL	177	9	3	189

% Drugsinbreuken per leeftijd - 2023



% Drugsinbreuken per geslacht - 2023





VERKEERSINBREUKEN

REPORT FILTERS

Begin jaar van de inbreuken	2015
Einde jaar van de inbreuken	2023
Trimester	Trim. 1;Trim. 2;Trim. 3;Trim. 4
Datum van afsluiting van de gegevensbank	30/04/24
Politiezone	PZ SCHAARBEEK ST.JOOST EVERE (SCHAARBEEK)
Lokale/federale eenheid	
Op/Buiten snelweg	(autosnelwegen inbegrepen)
Vaststellende politie-eenheid	

Refresh report datum	01/07/2024 10:22:01
-----------------------------	---------------------