

**Overzicht
Verkeersinbreuken
(autosnelwegen inbegrepen)
2023**

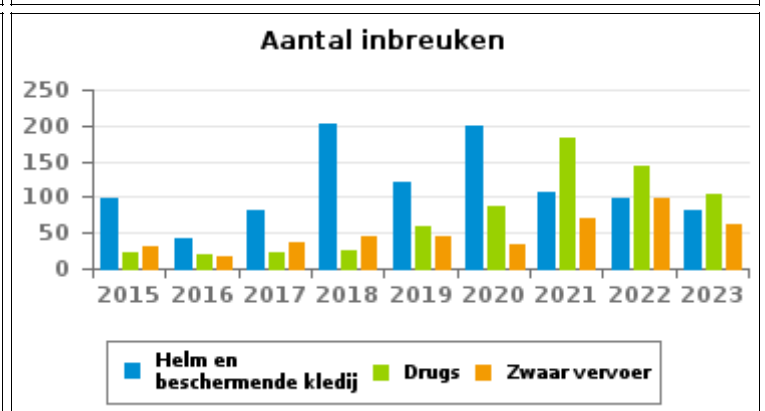
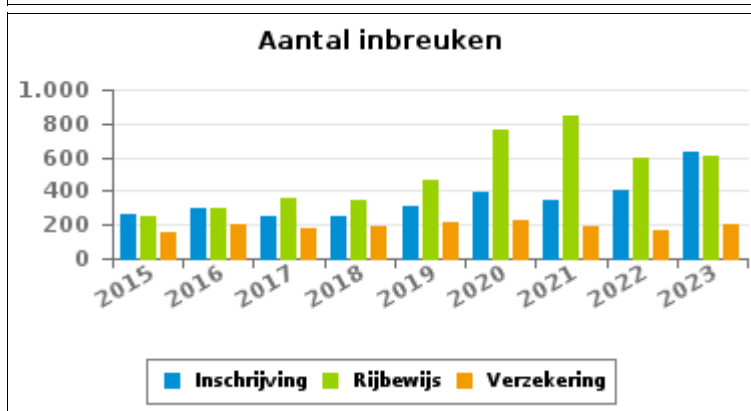
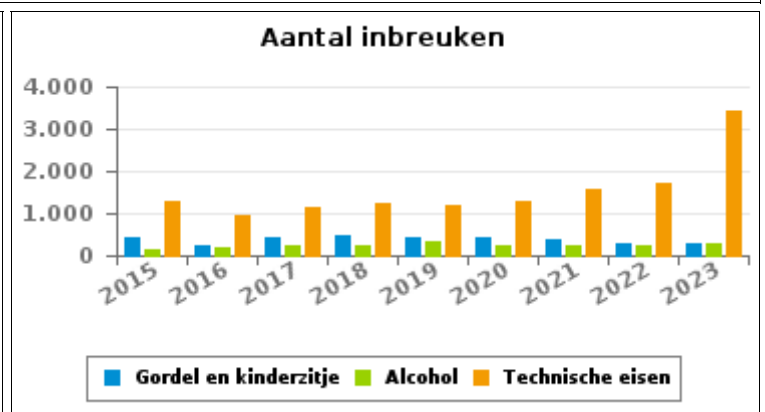
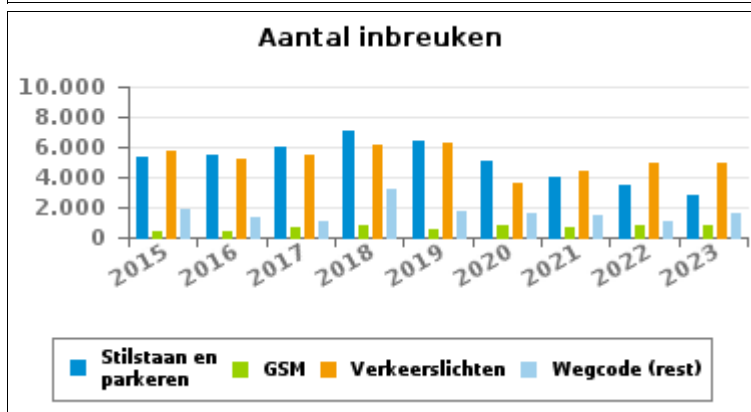
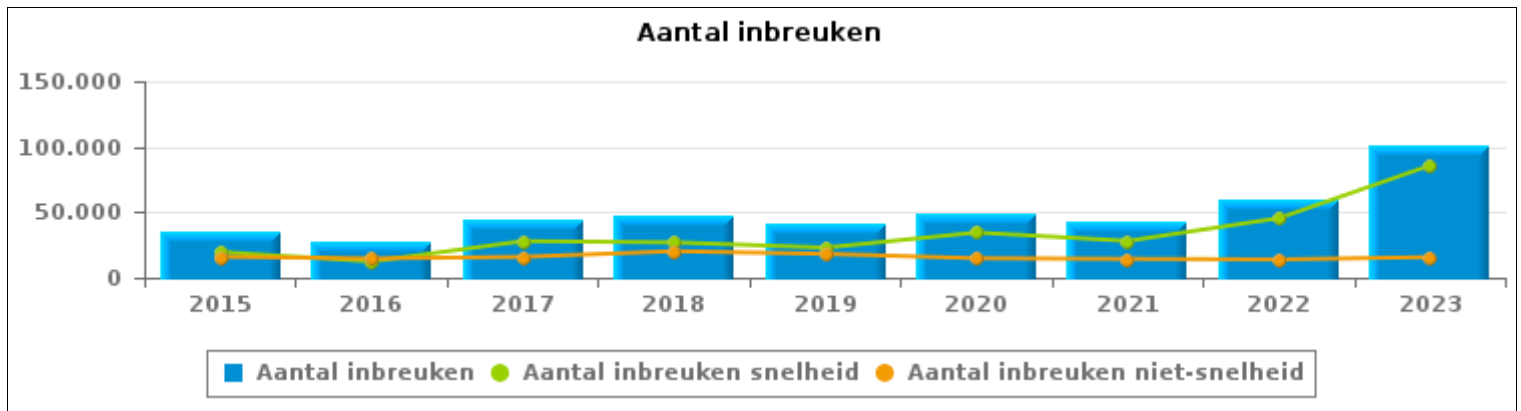
**PZ MONTGOMERY
(ETTERBEEK)**



VERKEERSINBREUKEN (autosnelwegen inbegrepen) : ALGEMEEN OVERZICHT

Vergelijking per jaar: 2015-2023

	2015	2016	2017	2018	2019	2020	2021	2022	2023
TOTAAL AANTAL INBREUKEN	35.490	27.097	43.844	47.128	41.143	49.309	42.429	59.387	101.490
INBREUKEN PER THEMA									
	2015	2016	2017	2018	2019	2020	2021	2022	2023
Snelheid	19.530	12.432	27.927	26.921	22.951	34.482	28.081	45.489	85.786
Stilstaan en parkeren	5.298	5.454	5.945	7.123	6.439	5.133	3.947	3.422	2.788
GSM	465	431	612	751	572	837	658	742	780
Helm en beschermende kledij	98	41	81	202	120	200	106	99	82
Gordel en kindersitje	411	261	450	465	449	441	393	284	282
Verkeerslichten	5.682	5.210	5.488	6.160	6.257	3.578	4.368	4.917	4.912
Wegcode (rest)	1.844	1.303	1.101	3.210	1.709	1.623	1.416	1.043	1.544
Alcohol	150	172	240	225	342	216	229	243	279
Drugs	23	19	22	26	58	86	183	143	105
Inschrijving	265	298	248	252	306	395	346	409	636
Rijbewijs	253	301	358	340	469	764	848	601	605
Technische eisen	1.278	952	1.157	1.218	1.204	1.291	1.581	1.722	3.420
Verzekering	152	199	176	187	209	225	195	162	198
Zwaar vervoer	31	16	37	45	44	35	69	98	61
Andere	8	8	2	3	12	2	3	7	6
Onbekend	2	0	0	0	2	1	6	6	6



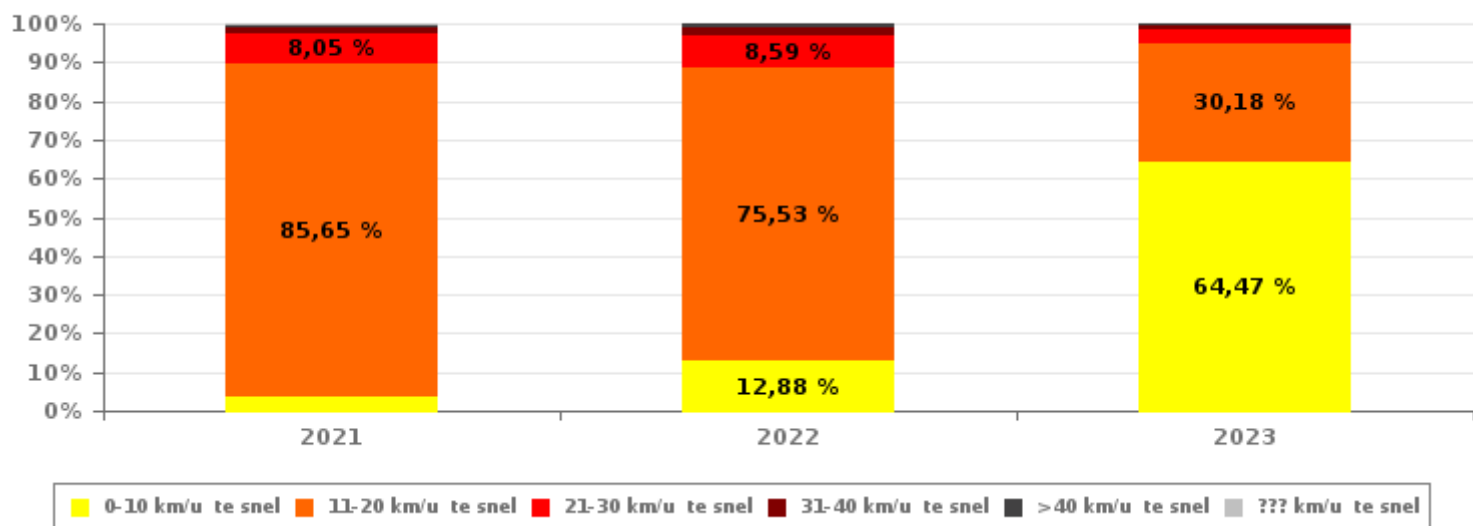


VERKEERSINBREUKEN (autosnelwegen inbegrepen) : ALGEMEEN OVERZICHT INBREUKEN PER ZWAARTEGRAAD

Vergelijking per jaar: 2015-2023

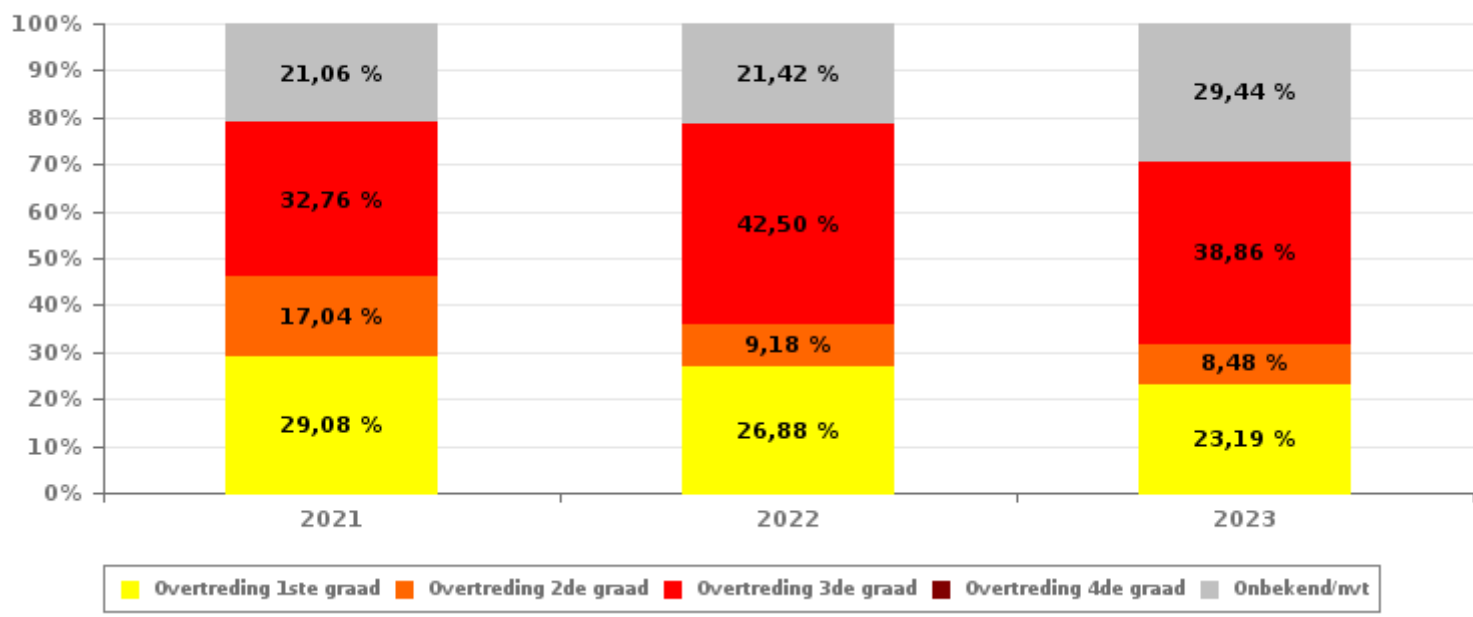
SNELHEID	2015	2016	2017	2018	2019	2020	2021	2022	2023
0-10 km/u te snel	427	832	462	260	2.906	21.247	1.069	5.859	55.305
11-20 km/u te snel	10.827	7.985	16.051	16.304	16.733	11.086	24.050	34.358	25.888
21-30 km/u te snel	5.611	2.641	8.531	7.936	2.611	1.573	2.260	3.906	3.208
31-40 km/u te snel	2.002	653	2.216	1.811	463	338	388	860	818
>40 km/u te snel	573	246	536	477	108	111	165	418	416
??? km/u te snel	90	75	131	133	130	127	149	88	151
Subtotaal SNELHEID	19.530	12.432	27.927	26.921	22.951	34.482	28.081	45.489	85.786

Aantal (snelheid) inbreuken : indeling per graad



NIET-SNELHEID	2015	2016	2017	2018	2019	2020	2021	2022	2023
1ste graad	5.692	4.941	5.386	6.734	5.580	4.699	4.173	3.736	3.641
2de graad	2.409	2.657	2.838	3.756	3.520	3.486	2.445	1.276	1.332
3de graad	6.055	5.481	5.786	7.746	6.844	4.206	4.701	5.907	6.103
4de graad	6	3	2	11	9	4	7	2	5
Onbekend/NVT	1.798	1.583	1.905	1.960	2.239	2.432	3.022	2.977	4.623
Subtotaal NIET-SNELHEID	15.960	14.665	15.917	20.207	18.192	14.827	14.348	13.898	15.704

Aantal (niet-snelheid) inbreuken : indeling per graad





VERKEERSINBREUKEN (autosnelwegen inbegrepen) : ALGEMEEN OVERZICHT

Vergelijking per maand voor het jaar 2023

	Jan	Feb	Maa	Apr	Mei	Jun	Jul	Aug	Sep	Okt	Nov	Dec	TOTAAL
TOTAAL AANTAL INBREUKEN	4.850	6.175	6.078	3.602	3.428	12.504	12.568	13.747	10.954	11.028	9.568	6.988	101.490
INBREUKEN PER THEMA	Jan	Feb	Maa	Apr	Mei	Jun	Jul	Aug	Sep	Okt	Nov	Dec	TOTAAL
Snelheid	3.625	5.002	4.847	2.774	2.423	10.919	11.146	12.459	9.391	9.537	8.097	5.566	85.786
Stilstaan en parkeren	230	205	227	215	227	249	167	132	341	322	232	241	2.788
GSM	59	63	61	85	95	50	79	60	64	79	36	49	780
Helm en beschermende kledij	2	4	2	3	15	19	15	5	8	4	3	2	82
Gordel en kinderzitje	35	24	20	29	25	31	17	19	23	23	21	15	282
Verkeerslichten	524	448	494	214	325	480	391	313	434	409	450	430	4.912
Wegcode (rest)	96	88	102	51	69	90	78	117	154	145	279	275	1.544
Alcohol	36	7	16	16	20	49	27	16	22	25	23	22	279
Drugs	10	18	5	8	10	7	14	8	4	6	5	10	105
Inschrijving	37	45	40	19	27	103	83	66	53	70	50	43	636
Rijbewijs	52	63	55	44	47	42	78	56	46	29	41	52	605
Technische eisen	123	187	176	132	127	448	441	472	401	358	307	248	3.420
Verzekering	18	18	16	10	15	13	24	16	11	14	19	24	198
Zwaar vervoer	2	3	17	1	2	3	8	7	2	4	2	10	61
Andere	1	0	0	0	1	1	0	0	0	1	2	0	6
Onbekend	0	0	0	1	0	0	0	1	0	2	1	1	6
INBREUKEN PER ZWAARTEGRAAD													
SNELHEID	Jan	Feb	Maa	Apr	Mei	Jun	Jul	Aug	Sep	Okt	Nov	Dec	TOTAAL
0-10 km/u te snel	752	951	1.044	775	701	8.661	9.064	9.944	6.974	7.240	5.724	3.475	55.305
11-20 km/u te snel	2.512	3.517	3.312	1.694	1.437	1.895	1.795	2.119	1.982	1.913	1.986	1.726	25.888
21-30 km/u te snel	279	383	374	187	187	259	188	267	289	262	278	255	3.208
31-40 km/u te snel	44	102	79	71	58	61	57	69	76	66	68	67	818
>40 km/u te snel	32	37	28	37	20	32	29	47	50	42	26	36	416
??? km/u te snel	6	12	10	10	20	11	13	13	20	14	15	7	151
Subtotaal SNELHEID	3.625	5.002	4.847	2.774	2.423	10.919	11.146	12.459	9.391	9.537	8.097	5.566	85.786
NIET-SNELHEID	Jan	Feb	Maa	Apr	Mei	Jun	Jul	Aug	Sep	Okt	Nov	Dec	TOTAAL
1ste graad	249	245	279	219	265	290	212	198	412	400	400	472	3.641
2de graad	100	109	95	78	75	164	134	107	148	129	102	91	1.332
3de graad	635	528	577	322	449	568	487	409	520	531	575	502	6.103
4de graad	0	1	0	0	2	0	0	0	2	0	0	0	5
Onbekend/NVT	241	290	280	209	214	563	589	574	481	431	394	357	4.623
Subtotaal NIET-SNELHEID	1.225	1.173	1.231	828	1.005	1.585	1.422	1.288	1.563	1.491	1.471	1.422	15.704

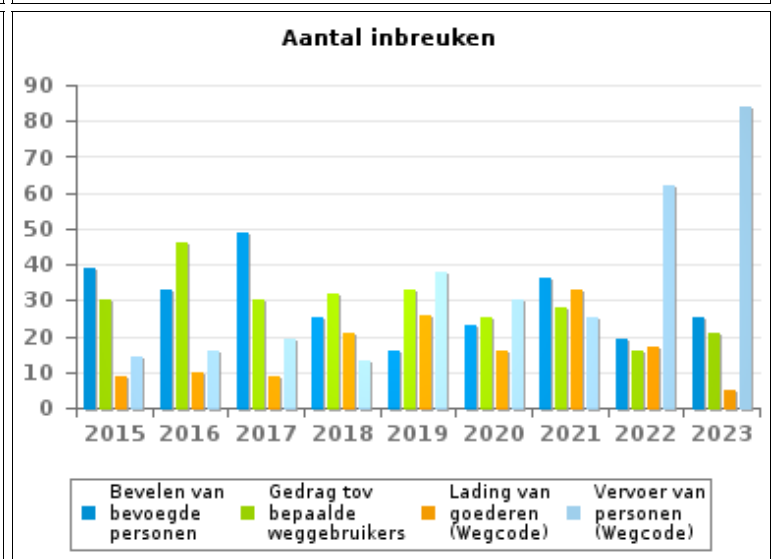
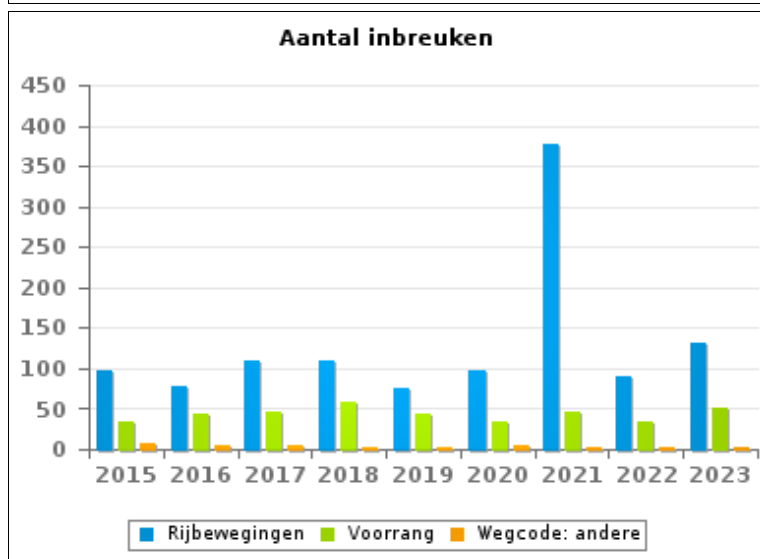
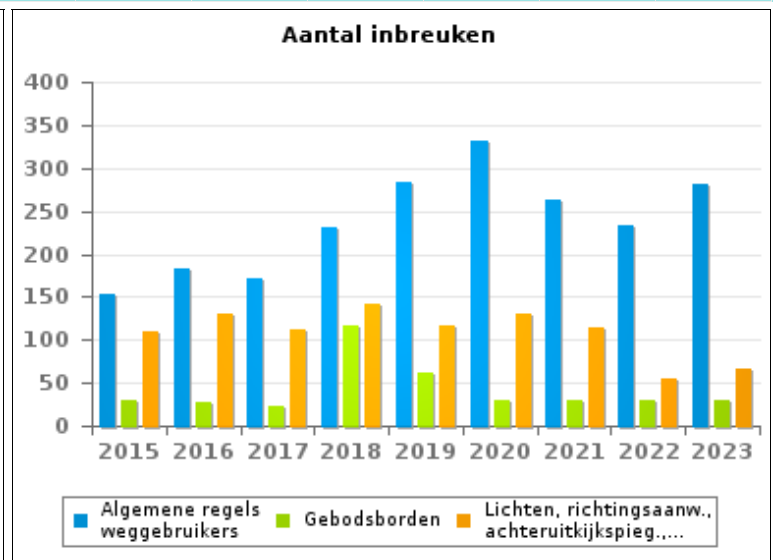
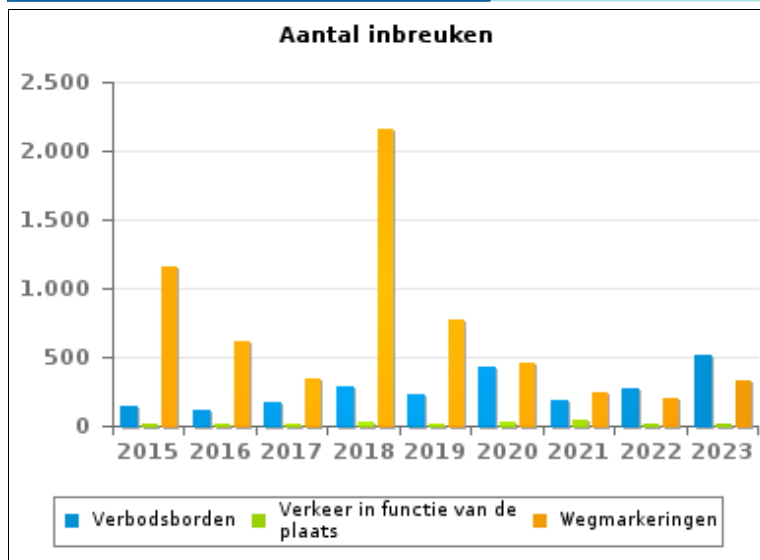


VERKEERSINBREUKEN (autosnelwegen inbegrepen) : ALGEMEEN OVERZICHT (DETAIL)

Vergelijking per jaar: 2015-2023

Wegcode(rest)

	2015	2016	2017	2018	2019	2020	2021	2022	2023
Wegmarkeringen	1.160	614	349	2.151	778	451	246	203	325
Verbodsborden	149	108	168	287	222	428	181	270	510
Algemene regels weggebruikers	154	182	171	232	284	332	262	234	280
Rijbewegingen	98	79	109	109	75	98	377	91	132
Lichten, richtingsaanw., achteruitkijkspieg,....	110	131	112	141	117	130	114	56	67
Voorrang	34	43	47	58	43	34	47	34	50
Gebodsborden	29	27	23	116	61	30	29	30	29
Vervoer van personen (Wegcode)	14	16	19	13	38	30	25	62	84
Bevelen van bevoegde personen	39	33	49	25	16	23	36	19	25
Gedrag tov bepaalde weggebruikers	30	46	30	32	33	25	28	16	21
Lading van goederen (Wegcode)	9	10	9	21	26	16	33	17	5
Verkeer in functie van de plaats	11	9	9	23	13	22	36	8	14
Wegcode: andere	7	5	6	2	3	4	2	3	2
TOTAAL	1.844	1.303	1.101	3.210	1.709	1.623	1.416	1.043	1.544





VERKEERSINBREUKEN (autosnelwegen inbegrepen) : TOP 5

2023

Alle inbreuken

Thema	Wetsartikel	Aantal inbreuken	% (*)
Snelheid	[Br. Gew.] Art. 11.1. Binnen de bebouwde kommen is de snelheid beperkt tot 30 km per uur [...].	67.230	66,24 %
Snelheid	[Br. Gew.] Art. 11.1. Binnen de bebouwde kommen is de snelheid beperkt tot 30 km per uur. Op sommige openbare wegen kan evenwel een lagere of hogere snelheidsbeperking opgelegd of toegelaten worden door het verkeersbord C43 [...]. Art. 5. De weggebruikers moeten de verkeerslichten, verkeersborden en wegmarkeringen in acht nemen wanneer deze regelmatig zijn naar de vorm, voldoende zichtbaar zijn en overeenkomstig de voorschriften van [...] [het algemeen] reglement [op de politie van het wegverkeer en van het gebruik van de openbare weg] zijn aangebracht. Art. 68.3. [...] Bord C43 [met de vermelding 50]: Vanaf het verkeersbord tot het volgend kruispunt, verbod te rijden met een grotere snelheid dan [50 km per uur] [...]. Het verkeersbord C43 met de vermelding 50 km per uur, geplaatst boven het verkeersbord F1 is van toepassing op alle openbare wegen binnen de bebouwde kom.	17.822	17,56 %
Verkeerslichten	De overtreding op de hierna vermelde bepalingen wordt beschouwd als overtreding van 3de graad krachtens artikel 3.36° van KB 30-09-2005 : Art. 5. De weggebruikers moeten de verkeerslichten, verkeersborden en wegmarkeringen in acht nemen wanneer deze regelmatig zijn naar de vorm, voldoende zichtbaar zijn en overeenkomstig de voorschriften van [...] [het algemeen] reglement [op de politie van het wegverkeer en van het gebruik van de openbare weg] zijn aangebracht. Art. 61.1.1°. De driekleurige verkeerslichten zijn cirkelvormig en hebben de volgende betekenis: rood licht betekent dat het verboden is de stopstreep of, zo er geen stopstreep is, het verkeerslicht zelf, voorbij te rijden.	4.869	4,80 %
Technische eisen	Art. 24.§1. Geen enkel volgens [...] [KB van 15-03-1968] aan de autokeuring onderworpen voertuig mag zich op de openbare weg bevinden, tenzij het voorzien is van een geldig keuringsbewijs, het overeenkomstig keuringsvignet en een met zijn gebruik overeenstemmend identificatieverslag of technische fiche en een document "Visuele keuring van het voertuig", voor zover deze documenten vereist zijn. Dit verbod geldt niet [...] om : 1° leeg en langs de kortste weg de verplaatsing te doen : a) tussen het station voor autokeuring en de woonplaats of exploitatiezetel van de titularis van het voertuig of de exploitatiezetel van de hersteller en omgekeerd; b) tussen de woonplaats of de exploitatiezetel van de titularis van het voertuig en de exploitatiezetel van de hersteller en omgekeerd; 2° langs de kortste weg de verplaatsing te doen van de grenspost van binnenkomen in België tot de woonplaats of de exploitatiezetel van de titularis van het voertuig of het station voor autokeuring.	3.283	3,23 %
Stilstaan en parkeren	Art. 5. De weggebruikers moeten de verkeerslichten, verkeersborden en wegmarkeringen in acht nemen wanneer deze regelmatig zijn naar de vorm, voldoende zichtbaar zijn en overeenkomstig de voorschriften van [...] [het algemeen] reglement [op de politie van het wegverkeer en van het gebruik van de openbare weg] zijn aangebracht. Art. 70.2.1.1°. Verkeersborden voor parkeer- en stilstandverbod. Bord E1: parkeerverbod. Een opschrift mag de periode aanduiden tijdens dewelke het verbod geldt.	1.430	1,41 %



VERKEERSINBREUKEN (autosnelwegen inbegrepen) : TOP 5

2023

4de graadsinbreuken

Thema	Wetsartikel	Aantal inbreuken	% (*)
Wegcode (rest)	De overtreding op de hierna vermelde bepalingen wordt beschouwd als overtreding van 4de graad krachtens artikel 4.5° van KB 30-09-2005 : Art. 21.4.1°. Op autosnelwegen is het verboden de dwarsverbindingen te gebruiken.	2	0,00 %
Wegcode (rest)	De overtreding op de hierna vermelde bepalingen wordt beschouwd als overtreding van 4de graad krachtens artikel 4.5° van KB 30-09-2005 :Art. 21.4.3° Op autosnelwegen is het verboden: achteruit te rijden of te rijden in de tegenovergestelde rijrichting.	1	0,00 %
Wegcode (rest)	De overtreding op de hierna vermelde bepalingen wordt beschouwd als overtreding van 4de graad krachtens artikel 4.5° van KB 30-09-2005 :Art. 22.2juncto. De bepalingen van artikel 21.4. en 21.6. gelden op de autowegen.Art. 21.4.3° Op autosnelwegen is het verboden: achteruit te rijden of te rijden in de tegenovergestelde rijrichting.	1	0,00 %
Wegcode (rest)	De overtreding op de hierna vermelde bepalingen wordt beschouwd als overtreding van 4de graad krachtens artikel 4.7° van KB 30-09-2005 :Art. 50. Behoudens speciale toelating van de wettelijke gemachtigde overheid zijn verboden op de openbare weg, alle snelheids- en sportwedstrijden, inzonderheid snelheids-, regelmatigheids- of behendigheidsritten of -wedstrijden.	1	0,00 %

(*) % ten opzichte van totaal aantal inbreuken



VERKEERSINBREUKEN (autosnelwegen inbegrepen) : MOMENT

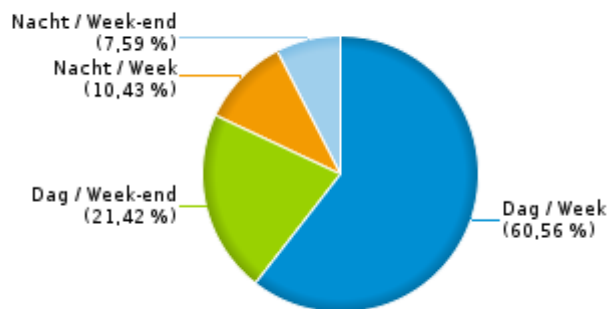
Aantal inbreuken per moment van de week 2023

	Week			Week-end			TOTAAL
	Dag	Nacht	Subtotaal	Dag	Nacht	Subtotaal	
Snelheid	51.770	9.406	61.176	18.105	6.505	24.610	85.786
Stilstaan en parkeren	1.908	41	1.949	700	139	839	2.788
GSM	625	7	632	140	8	148	780
Helm en beschermende kledij	42	1	43	35	4	39	82
Gordel en kinderzitje	113	7	120	154	8	162	282
Verkeerslichten	3.110	498	3.608	893	411	1.304	4.912
Wegcode (rest)	1.058	44	1.102	356	86	442	1.544
Alcohol	30	47	77	99	103	202	279
Drugs	34	6	40	50	15	65	105
Inschrijving	361	65	426	172	38	210	636
Rijbewijs	240	70	310	203	92	295	605
Technische eisen	2.033	372	2.405	742	273	1.015	3.420
Verzekering	99	18	117	66	15	81	198
Zwaar vervoer	33	8	41	20	0	20	61
Andere	4	0	4	1	1	2	6
Onbekend	2	0	2	3	1	4	6
TOTAAL	61.462	10.590	72.052	21.739	7.699	29.438	101.490

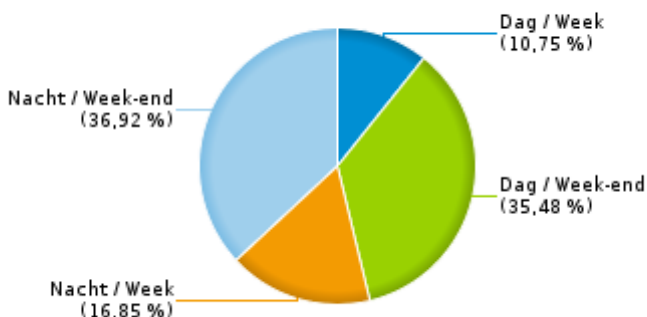
Weekend: van vrijdag 22.00u tot maandag 06.00u
Week: van maandag 06.00u tot vrijdag 22.00u

Dag: van 06.00u tot 22.00u
Nacht: van 22.00u tot 06.00u

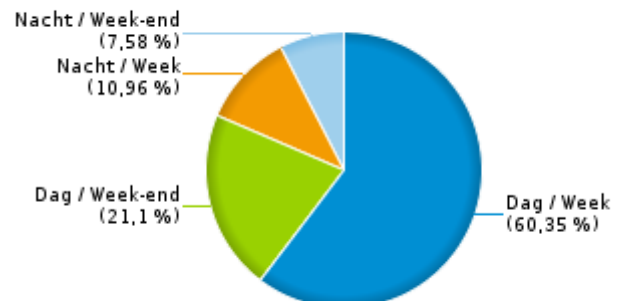
% inbreuken per moment - 2023



% alcoholinbreuken per moment - 2023



% snelheidsinbreuken per moment - 2023





SNELHEIDSINBREUKEN (autosnelwegen inbegrepen) : PLAATS

2023

Etterbeek

Straat	Huis nr	Km paal	0-10 km/u te snel	11-20 km/u te snel	21-30 km/u te snel	31-40 km/u te snel	>40 km/u te snel	??? km/u te snel	TOTAAL
AVENUE DE TERVUEREN (TUNNEL CINQUANTENAIRE)		-	0	29	11	0	1	0	41
Baron de Castrostraat			23	4	2	0	0	1	30
Beckersstraat	4		0	0	0	0	0	1	1
Eudore Pirmezlaan	41		5.301	683	182	77	43	0	6.286
Galliërslaan	18		0	1.949	153	39	14	0	2.155
Generaal Capiaumontstraat			13	1	0	0	0	0	14
Generaal Jacqueslaan			0	0	0	0	0	1	1
Graystraat			0	0	0	0	0	1	1
Ijzerlaan	24		0	0	0	0	0	1	1
Jachtlaan	170		0	1.348	302	132	99	0	1.881
Jachtlaan			0	0	0	0	0	2	2
Jachtlaan	61		0	0	0	0	0	1	1
Jubelparktunnel			0	205	110	27	13	1	356
Kazernenlaan			0	163	28	9	4	0	204
Keltenlaan			0	0	0	0	0	1	1
Koning Overwinnaarplein			0	0	0	0	0	1	1
Louis Schmidtlaan	29		0	102	19	7	6	0	134
Louis Schmidtlaan	87		0	0	0	0	0	2	2
Louis Schmidtlaan	56		0	0	0	0	0	1	1
Montgomerytunnel			0	15	3	0	0	4	22
Nerviërslaan	85		40.778	4.791	506	109	51	0	46.235
Oudergemlaan	117		0	0	0	0	0	1	1
Oudergemlaan	169		0	0	0	0	0	1	1
Sint-Michielslaan	26		97	5	1	0	0	0	103
Sint-Michielslaan	83		62	4	0	0	0	0	66
Sint-Michielslaan			0	15	7	0	0	6	28
Sint-Michielslaan	50		0	6	2	2	0	0	10
Sint-Michielslaan	24		0	6	1	0	0	0	7



SNELHEIDSINBREUKEN (autosnelwegen inbegrepen) : PLAATS

2023

Etterbeek

Straat	Huis nr	Km paal	0-10 km/u te snel	11-20 km/u te snel	21-30 km/u te snel	31-40 km/u te snel	>40 km/u te snel	??? km/u te snel	TOTAAL
Sint-Michielslaan	48		0	4	0	0	0	0	4
Sint-Michielslaan	28		0	0	0	0	0	2	2
Sint-Michielslaan	61		0	0	0	0	0	1	1
Sint-Pieterssteenweg	247		0	0	0	0	0	1	1
Stafhouder Braffortstraat	7		0	0	0	0	0	1	1
Steenweg op Waver			570	64	6	4	1	1	646
Steenweg op Waver	583		0	0	0	0	0	1	1
Tervatestraat			25	3	0	0	0	0	28
Tervurenlaan			0	812	173	25	8	2	1.020
Tervurenlaan	55		0	155	35	6	3	0	199
Tervurenlaan	45		0	125	16	4	1	0	146
Tervurenlaan	101		0	72	14	3	2	0	91
Tervurenlaan	251		0	0	0	0	0	2	2
Tervurenlaan	50		0	0	0	0	0	2	2
Tervurenlaan	70		0	0	0	0	0	1	1
Van Meyelplein	9		0	0	0	0	0	1	1
Van Meyelplein			0	0	0	0	0	1	1
Victor Jacobslaan	56		0	1.015	139	63	31	0	1.248
Vijverstraat			0	0	0	0	0	1	1
TOTAAL			46.869	11.576	1.710	507	277	43	60.982

Sint-Lambrechts-Woluwe

Straat	Huis nr	Km paal	0-10 km/u te snel	11-20 km/u te snel	21-30 km/u te snel	31-40 km/u te snel	>40 km/u te snel	??? km/u te snel	TOTAAL
A3-E40 Ri Aachen (D) afrit 19 Evere			0	0	0	0	0	2	2
A3-E40 Ri Brussel oprit 19 Evere		2.0	0	0	0	0	0	1	1
A3-E40 Richting Aachen (D)		3.2	0	0	0	0	0	4	4
A3-E40 Richting Aachen (D)		3.0	0	0	0	0	0	2	2



SNELHEIDSINBREUKEN (autosnelwegen inbegrepen) : PLAATS

2023

Sint-Lambrechts-Woluwe

Straat	Huis nr	Km paal	0-10 km/u te snel	11-20 km/u te snel	21-30 km/u te snel	31-40 km/u te snel	>40 km/u te snel	??? km/u te snel	TOTAAL
A3-E40 Richting Aachen (D)			0	0	0	0	0	1	1
A3-E40 Richting Brussel			0	0	0	0	0	4	4
A3-E40 Richting Brussel		2.0	0	0	0	0	0	1	1
A3-E40 Richting Brussel		2.2	0	0	0	0	0	1	1
A3-E40 Richting Brussel		2.4	0	0	0	0	0	1	1
A3-E40 Richting Brussel		2.5	0	0	0	0	0	1	1
A3-E40 Richting Brussel		2.6	0	0	0	0	0	1	1
A3-E40 Richting Brussel		2.7	0	0	0	0	0	1	1
A3-E40 Richting Brussel		3.2	0	0	0	0	0	1	1
A.J. Slegerslaan	67		0	42	1	0	1	0	44
A.J. Slegerslaan			0	13	2	0	0	0	15
Albert Dumontlaan	17		0	6	0	0	0	0	6
Albert-Elisabethlaan	42		0	0	0	0	0	1	1
Brand Whitlocklaan			2	438	65	2	0	5	512
Brand Whitlocklaan	158		0	291	15	2	0	0	308
Brand Whitlocklaan	142		0	74	10	1	1	0	86
Brand Whitlocklaan	55		0	56	4	2	0	0	62
Brand Whitlocklaan	46		0	46	7	1	0	0	54
Brand Whitlocklaan	24		0	0	0	0	0	1	1
Brand Whitlocklaan	52		0	0	0	0	0	1	1
de Broquevillelaan			0	8	5	3	0	2	18
de Broquevillelaan	265		0	0	0	0	0	1	1
de Broquevillelaan	295		0	0	0	0	0	1	1
de Broquevillelaan	4		0	0	0	0	0	1	1
Emile Vanderveldelaan			333	124	12	2	0	0	471
Emile Vanderveldelaan	90		307	78	7	0	0	0	392
Emmanuel Mounierlaan			0	0	0	0	0	1	1
Gemeenschappenlaan			0	0	0	0	0	3	3



SNELHEIDSINBREUKEN (autosnelwegen inbegrepen) : PLAATS

2023

Sint-Lambrechts-Woluwe

Straat	Huis nr	Km paal	0-10 km/u te snel	11-20 km/u te snel	21-30 km/u te snel	31-40 km/u te snel	>40 km/u te snel	??? km/u te snel	TOTAAL
Georges Henriiaan			154	9	1	0	0	0	164
Georges Henriiaan	233		61	6	1	1	0	0	69
Georges Henriiaan	55		0	36	5	1	0	0	42
Guillaume Abelooslaan	10		0	0	0	0	0	1	1
Haagbeukenlaan			0	0	0	0	0	1	1
Heydenberglaan			0	0	0	0	0	1	1
Hof ten Berggaarde	11		0	0	0	0	0	2	2
Jacques Brellaan	34		151	37	6	0	0	0	194
Jacques Brellaan			111	5	2	0	1	0	119
Louis Gribaumontlaan	7		0	0	0	0	0	2	2
Maartlaan	43		0	0	0	0	0	1	1
Marcel Thiryiaan	60		30	1	0	0	0	0	31
Marcel Thiryiaan			0	0	0	0	0	1	1
Neerveldstraat			0	0	0	0	0	1	1
Oeverstraat	85		4	0	0	0	0	0	4
Paul Hymanslaan			242	37	5	0	0	0	284
Paul Hymanslaan	102		0	32	1	1	0	0	34
Paul Hymanslaan	126		0	0	0	0	0	1	1
Paul Hymanslaan	53		0	0	0	0	0	1	1
Plejadenlaan			0	48	5	2	0	0	55
R22 - BOULEVARD DE LA WOLUWE	-		4.889	1.351	141	36	17	0	6.434
Ridder Koninglaan	40		0	0	0	0	0	1	1
Schepen Van Muylderslaan			0	0	0	0	0	1	1
Sint-Lambertusstraat			0	0	0	0	0	1	1
St-Lambrechts-Woluwelaan	25		0	0	0	0	0	1	1
Stokkelse steenweg	-		33	85	5	4	1	0	128
Stokkelse steenweg			11	22	2	0	0	0	35
Théodore De Cuyperstraat	-		29	455	37	8	2	0	531



SNELHEIDSINBREUKEN (autosnelwegen inbegrepen) : PLAATS

2023

Sint-Lambrechts-Woluwe

Straat	Huis nr	Km paal	0-10 km/u te snel	11-20 km/u te snel	21-30 km/u te snel	31-40 km/u te snel	>40 km/u te snel	??? km/u te snel	TOTAAL
Théodore De Cuyperstraat			2	139	4	2	0	0	147
Théodore De Cuyperstraat	F		0	0	0	0	0	1	1
Tollaan	29/31		0	1.668	157	17	7	0	1.849
Tweehuizenweg			0	0	0	0	0	1	1
Vergoteplein			0	0	0	0	0	1	1
Verheyleweghenplein	34		0	0	0	0	0	1	1
Vootstraat	2		0	0	0	0	0	1	1
Woluwedal			962	374	37	12	1	1	1.387
Woluwedal	62		0	0	0	0	0	2	2
TOTAAL			7.321	5.481	537	97	31	62	13.529

Sint-Pieters-Woluwe

Straat	Huis nr	Km paal	0-10 km/u te snel	11-20 km/u te snel	21-30 km/u te snel	31-40 km/u te snel	>40 km/u te snel	??? km/u te snel	TOTAAL
Alfred Madouxlaan	39		0	350	48	4	2	0	404
Alfred Madouxlaan			0	310	24	1	0	1	336
Alfred Madouxlaan	93		0	9	3	0	0	0	12
Baron Albert d'Huartlaan	27		0	1	0	0	0	0	1
Bosstraat	69		0	10	0	0	0	0	10
de Broquevillelaan			0	0	0	0	0	1	1
Don Boscolaan	5		0	0	0	0	0	1	1
Doorndal			11	0	0	0	0	0	11
Dumonplein	23		0	0	0	0	0	1	1
Dumonplein	8		0	0	0	0	0	1	1
Edmond Parmentierlaan			119	76	10	3	2	0	210
Edmond Parmentierlaan	52		0	0	0	0	0	1	1
Grote Prijzenlaan			1	137	19	1	0	0	158
Grote Prijzenlaan	106		0	0	0	0	0	1	1



SNELHEIDSINBREUKEN (autosnelwegen inbegrepen) : PLAATS

2023

Sint-Pieters-Woluwe

Straat	Huis nr	Km paal	0-10 km/u te snel	11-20 km/u te snel	21-30 km/u te snel	31-40 km/u te snel	>40 km/u te snel	??? km/u te snel	TOTAAL
Herendal	67		0	0	0	0	0	1	1
Jules Du Jardinlaan			0	0	0	0	0	1	1
Luchtvaartlaan	72		20	0	0	0	0	0	20
Luchtvaartlaan			6	1	0	0	0	0	7
Maarschalk Montgomeryplein			0	0	0	0	0	3	3
Manoir d'Anjoulaan	22		0	28	3	0	0	0	31
Manoir d'Anjoulaan	48		5	24	1	0	0	0	30
Mostincklaan	107		0	23	1	1	0	0	25
Mostincklaan	87		0	4	0	0	0	0	4
N3 - AVENUE DE TERVUEREN	-		117	4.100	351	81	45	0	4.694
Orbanlaan			509	415	49	10	7	0	990
Orbanlaan	73		252	134	10	2	1	0	399
Orbanlaan	137		0	216	29	7	1	0	253
Orbanlaan	215		0	0	0	0	0	1	1
Salomélaan	4		0	0	0	0	0	2	2
Stationsstraat v. Woluwe			0	0	0	0	0	1	1
Stokkelsesteenweg	321		0	0	0	0	0	1	1
Tervurenlaan			19	1.258	152	36	19	11	1.495
Tervurenlaan	-		56	853	110	37	19	0	1.075
Tervurenlaan		8.9	0	310	43	10	4	0	367
Tervurenlaan	381		0	212	36	6	5	0	259
Tervurenlaan	290		0	132	34	5	1	0	172
Tervurenlaan	BK 8.		0	103	19	2	0	0	124
Tervurenlaan	429		0	41	5	1	1	0	48
Tervurenlaan	436		0	29	7	0	1	0	37
Tervurenlaan	440		0	31	2	2	0	0	35
Tervurenlaan	427		0	10	2	0	0	0	12
Tervurenlaan	435		0	7	1	1	0	0	9



SNELHEIDSINBREUKEN (autosnelwegen inbegrepen) : PLAATS

2023

Sint-Pieters-Woluwe

Straat	Huis nr	Km paal	0-10 km/u te snel	11-20 km/u te snel	21-30 km/u te snel	31-40 km/u te snel	>40 km/u te snel	??? km/u te snel	TOTAAL
Tervurenlaan	444		0	3	2	0	0	0	5
Tervurenlaan	288		0	4	0	0	0	0	4
Tervurenlaan	363		0	0	0	0	0	3	3
Tervurenlaan	346B		0	0	0	0	0	2	2
Tervurenlaan	415		0	0	0	0	0	2	2
Tervurenlaan	445		0	0	0	0	0	2	2
Tervurenlaan	101		0	0	0	0	0	1	1
Tervurenlaan	194		0	0	0	0	0	1	1
Tervurenlaan	252		0	0	0	0	0	1	1
Tervurenlaan	291		0	0	0	0	0	1	1
Tervurenlaan	333		0	0	0	0	0	1	1
Tervurenlaan	408		0	0	0	0	0	1	1
Tervurenlaan	419		0	0	0	0	0	1	1
Tervurenlaan	447		0	0	0	0	0	1	1
Vorstlaan			0	0	0	4	0	0	4
Vrijwilligerslaan	243		0	0	0	0	0	1	1
TOTAAL			1.115	8.831	961	214	108	46	11.275



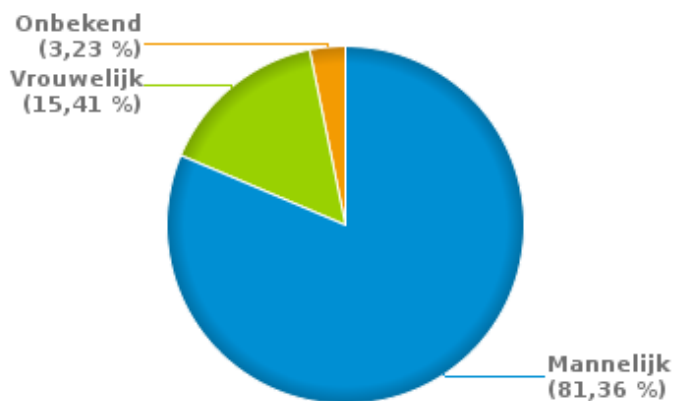
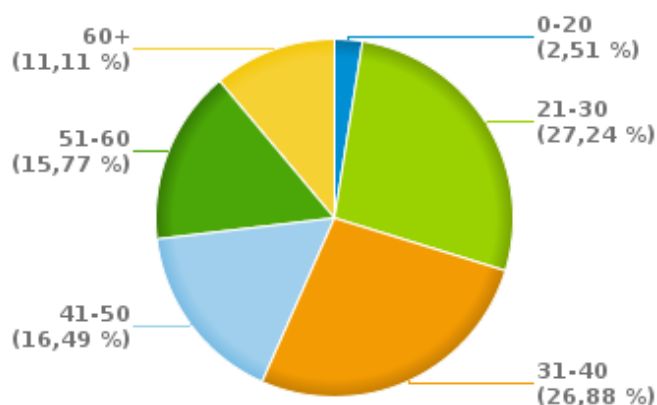
SNELHEIDSINBREUKEN (autosnelwegen inbegrepen) : SNELHEIDSREGIME

2023

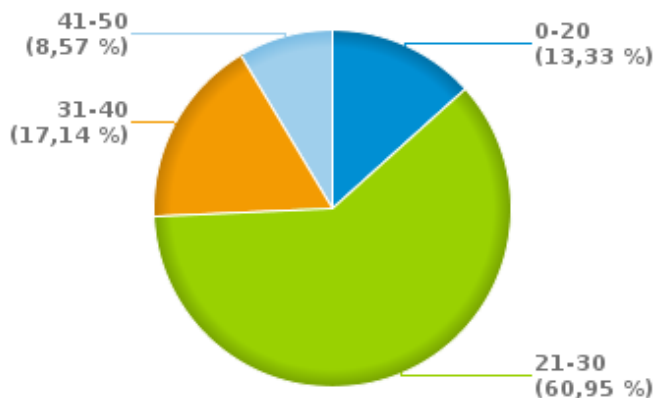
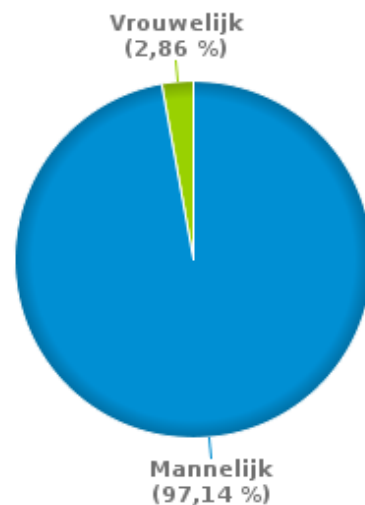
toegelaten snelheid	0-10 km/u te snel	11-20 km/u te snel	21-30 km/u te snel	31-40 km/u te snel	>40 km/u te snel	??? km/u te snel	TOTAAL
30	49.260	15.453	1.862	516	269	0	67.360
50	6.045	10.435	1.346	302	147	0	18.275
Onbekend	0	0	0	0	0	151	151
TOTAAL	55.305	25.888	3.208	818	416	151	85.786

**VERKEERSINBREUKEN (autosnelwegen inbegrepen) : PROFILERING
2023****Aantal inbreuken alcohol per geslacht en per leeftijdscategorie**

	Mannelijk	Vrouwelijk	Onbekend	TOTAAL
0-20	6	1	0	7
21-30	62	14	0	76
31-40	63	9	3	75
41-50	39	4	3	46
51-60	33	8	3	44
60+	24	7	0	31
TOTAAL	227	43	9	279

% Alcoholinbreuken per geslacht - 2023**% Alcoholinbreuken per leeftijd - 2023****Aantal inbreuken drugs per geslacht en per leeftijdscategorie**

	Mannelijk	Vrouwelijk	TOTAAL
0-20	14	0	14
21-30	62	2	64
31-40	18	0	18
41-50	8	1	9
TOTAAL	102	3	105

% Drugsinbreuken per leeftijd - 2023**% Drugsinbreuken per geslacht - 2023**



VERKEERSINBREUKEN

REPORT FILTERS

Begin jaar van de inbreuken	2015
Einde jaar van de inbreuken	2023
Trimester	Trim. 1;Trim. 2;Trim. 3;Trim. 4
Datum van afsluiting van de gegevensbank	30/04/24
Politiezone	PZ MONTGOMERY (ETTERBEEK)
Lokale/federale eenheid	
Op/Buiten snelweg	(autosnelwegen inbegrepen)
Vaststellende politie-eenheid	

Refresh report datum	01/07/2024 10:22:01
-----------------------------	---------------------