

**Overzicht  
Verkeersinbreuken  
(autosnelwegen inbegrepen)  
2023**

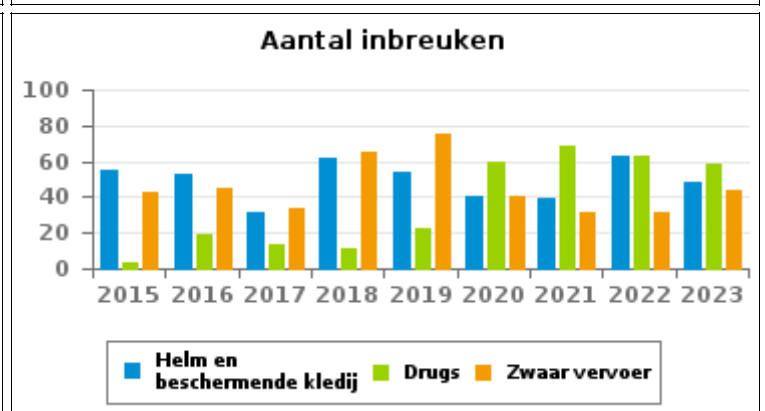
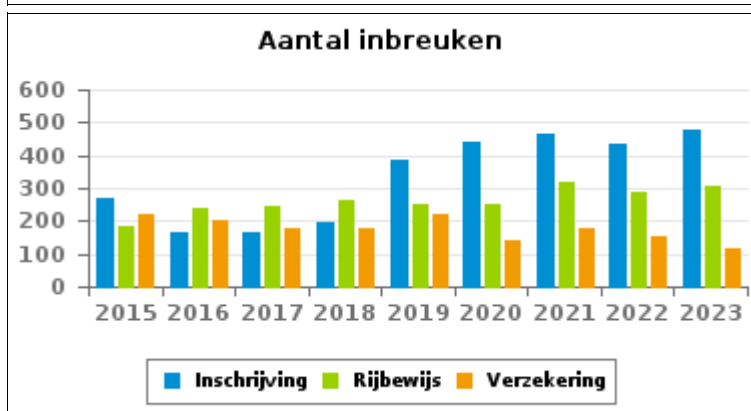
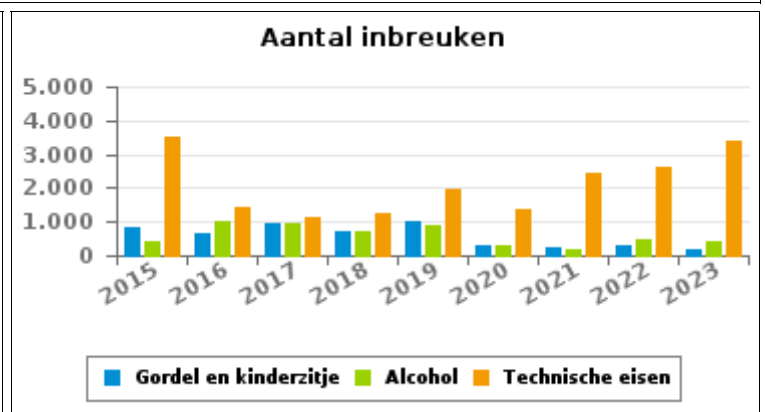
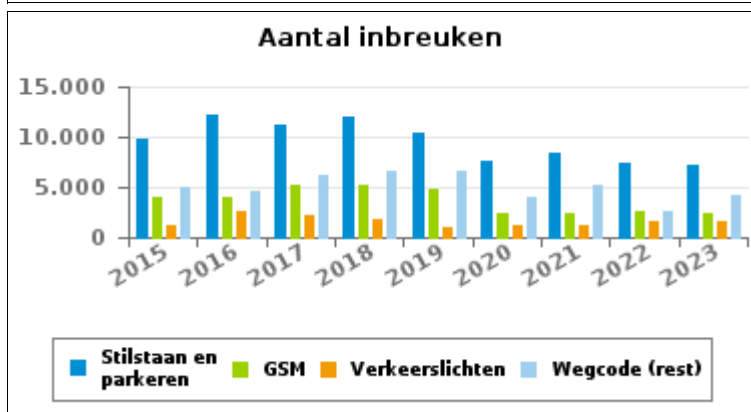
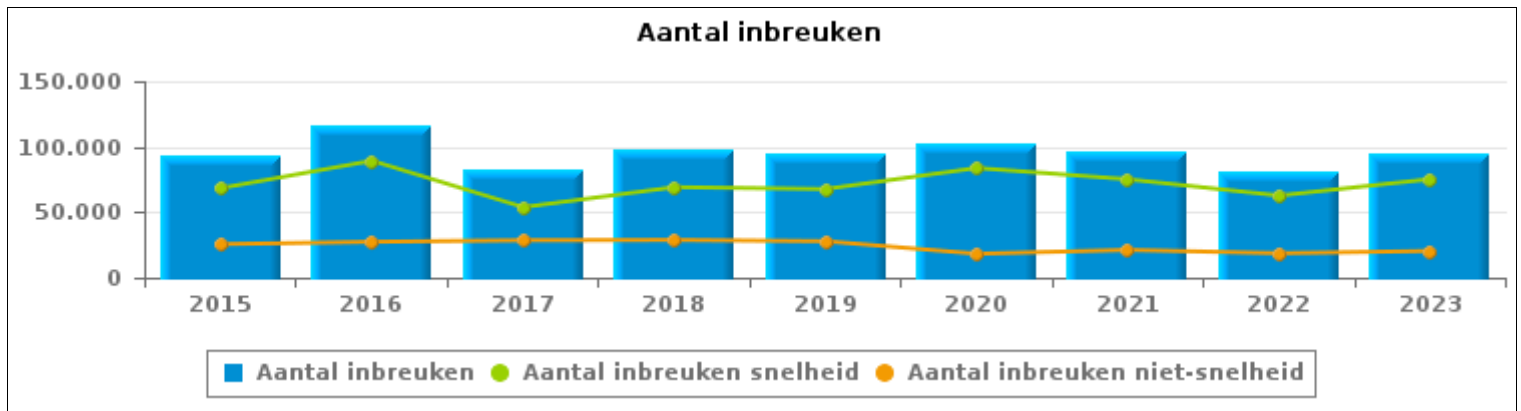
**PZ UKKEL / W-B / OUDERGEM.  
(UKKEL)**



# VERKEERSINBREUKEN (autosnelwegen inbegrepen) : ALGEMEEN OVERZICHT

## Vergelijking per jaar: 2015-2023

	2015	2016	2017	2018	2019	2020	2021	2022	2023
<b>TOTAAL AANTAL INBREUKEN</b>	<b>93.910</b>	<b>116.670</b>	<b>82.389</b>	<b>97.882</b>	<b>95.524</b>	<b>101.988</b>	<b>96.306</b>	<b>81.307</b>	<b>95.644</b>
<b>INBREUKEN PER THEMA</b>									
	2015	2016	2017	2018	2019	2020	2021	2022	2023
Snelheid	68.350	89.300	53.834	69.098	67.691	83.746	75.119	62.672	75.261
Stilstaan en parkeren	9.749	12.186	11.183	11.935	10.434	7.690	8.496	7.439	7.272
GSM	4.024	4.009	5.199	5.159	4.821	2.477	2.441	2.620	2.390
Helm en beschermende kledij	55	53	31	62	54	40	39	63	48
Gordel en kindersitje	838	683	928	715	1.014	326	213	286	160
Verkeerslichten	1.183	2.655	2.273	1.754	1.013	1.108	1.108	1.523	1.545
Wegcode (rest)	5.040	4.693	6.162	6.507	6.677	3.951	5.186	2.637	4.105
Alcohol	424	1.003	976	713	905	322	194	452	420
Drugs	3	19	13	11	23	60	69	63	58
Inschrijving	269	166	167	195	384	441	467	432	476
Rijbewijs	182	237	245	263	253	251	319	287	304
Technische eisen	3.516	1.411	1.154	1.222	1.950	1.380	2.432	2.593	3.407
Verzekering	222	203	178	179	218	143	180	154	118
Zwaar vervoer	43	45	34	65	75	41	32	31	44
Andere	7	3	8	3	8	7	7	7	5
Onbekend	5	4	4	1	4	5	4	48	31



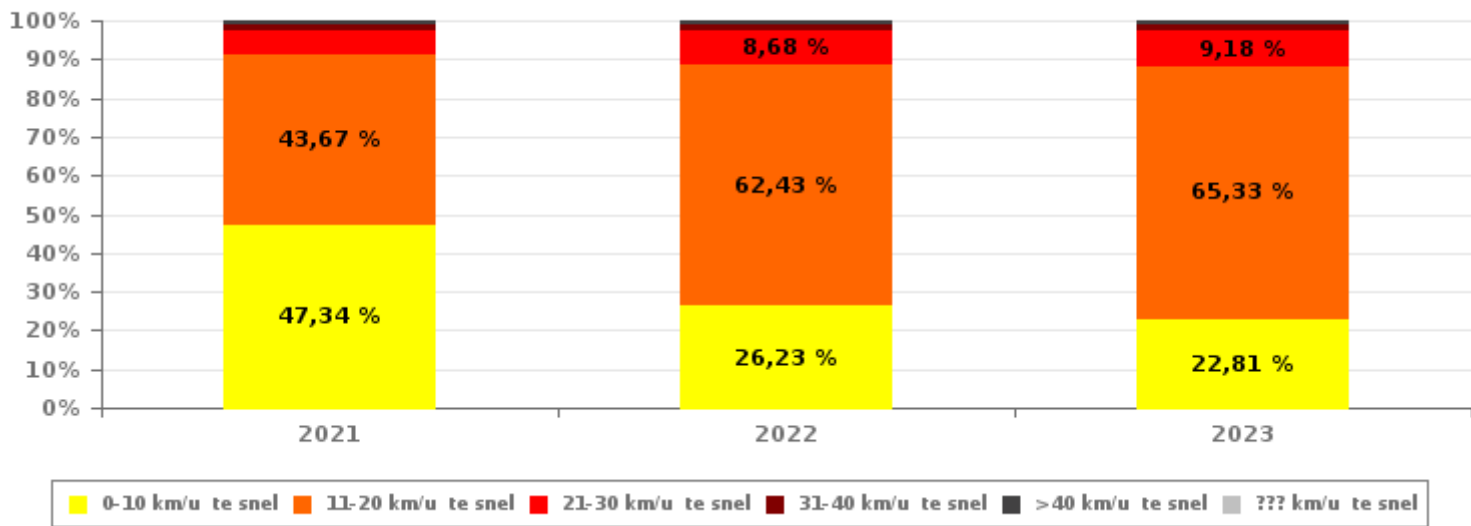


# VERKEERSINBREUKEN (autosnelwegen inbegrepen) : ALGEMEEN OVERZICHT INBREUKEN PER ZWAARTEGRAAD

Vergelijking per jaar: 2015-2023

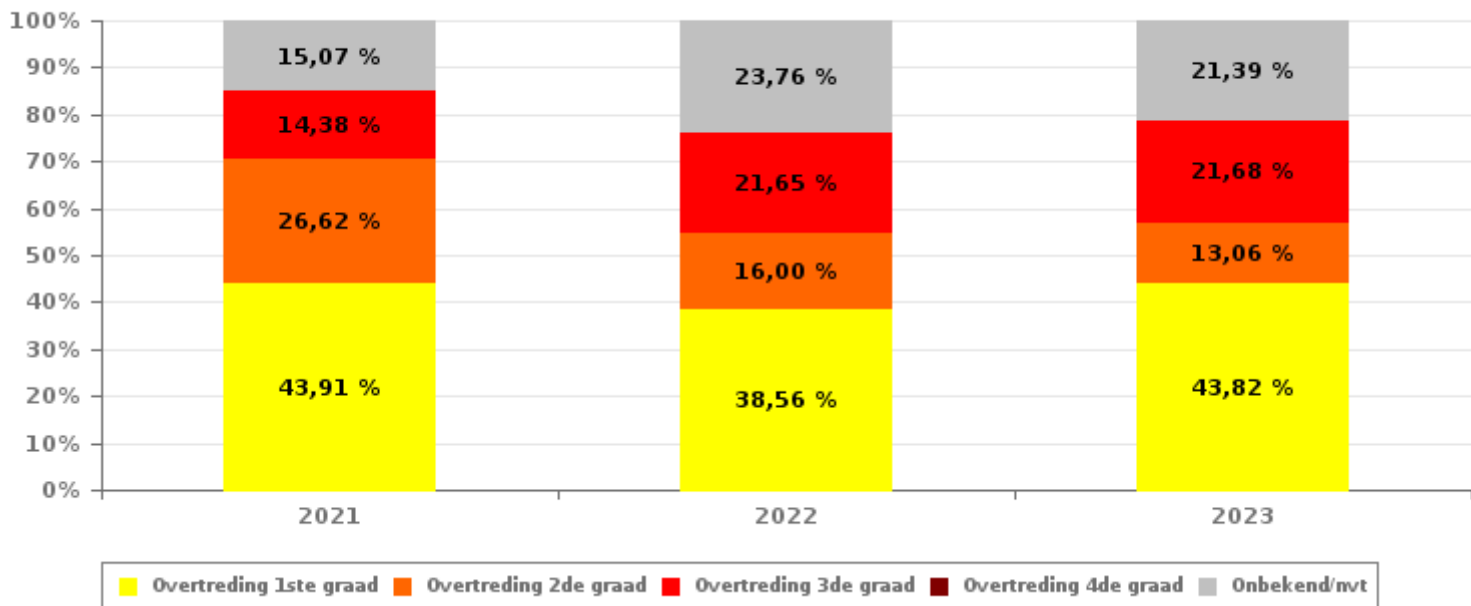
SNELHEID	2015	2016	2017	2018	2019	2020	2021	2022	2023
0-10 km/u te snel	16.589	32.479	21.444	27.233	29.027	50.531	35.559	16.437	17.165
11-20 km/u te snel	41.220	45.851	26.147	34.073	32.020	27.323	32.808	39.128	49.169
21-30 km/u te snel	8.483	8.718	4.871	5.944	5.170	4.518	4.932	5.437	6.912
31-40 km/u te snel	1.492	1.609	923	1.196	918	882	1.050	1.068	1.351
>40 km/u te snel	430	535	312	446	412	383	662	499	565
??? km/u te snel	136	108	137	206	144	109	108	103	99
<b>Subtotaal SNELHEID</b>	<b>68.350</b>	<b>89.300</b>	<b>53.834</b>	<b>69.098</b>	<b>67.691</b>	<b>83.746</b>	<b>75.119</b>	<b>62.672</b>	<b>75.261</b>

Aantal (snelheid) inbreuken : indeling per graad



NIET-SNELHEID	2015	2016	2017	2018	2019	2020	2021	2022	2023
1ste graad	10.296	12.046	12.820	13.659	11.471	7.707	9.304	7.185	8.932
2de graad	8.330	9.167	9.727	9.798	9.657	5.794	5.641	2.982	2.662
3de graad	2.569	3.258	3.452	2.910	3.321	2.588	3.046	4.035	4.420
4de graad	3	7	11	6	5	2	4	6	10
Onbekend/NVT	4.362	2.892	2.545	2.411	3.379	2.151	3.192	4.427	4.359
<b>Subtotaal NIET-SNELHEID</b>	<b>25.560</b>	<b>27.370</b>	<b>28.555</b>	<b>28.784</b>	<b>27.833</b>	<b>18.242</b>	<b>21.187</b>	<b>18.635</b>	<b>20.383</b>

Aantal (niet-snelheid) inbreuken : indeling per graad





## VERKEERSINBREUKEN (autosnelwegen inbegrepen) : ALGEMEEN OVERZICHT

## Vergelijking per maand voor het jaar 2023

	Jan	Feb	Maa	Apr	Mei	Jun	Jul	Aug	Sep	Okt	Nov	Dec	TOTAAL
<b>TOTAAL AANTAL INBREUKEN</b>	<b>4.775</b>	<b>7.038</b>	<b>7.520</b>	<b>7.523</b>	<b>7.496</b>	<b>8.188</b>	<b>8.350</b>	<b>8.102</b>	<b>8.851</b>	<b>9.603</b>	<b>8.688</b>	<b>9.510</b>	<b>95.644</b>
<b>INBREUKEN PER THEMA</b>	<b>Jan</b>	<b>Feb</b>	<b>Maa</b>	<b>Apr</b>	<b>Mei</b>	<b>Jun</b>	<b>Jul</b>	<b>Aug</b>	<b>Sep</b>	<b>Okt</b>	<b>Nov</b>	<b>Dec</b>	<b>TOTAAL</b>
Snelheid	3.600	5.167	5.652	5.997	6.044	6.618	7.111	6.737	6.705	7.029	6.930	7.671	<b>75.261</b>
Stilstaan en parkeren	464	591	522	538	493	476	384	463	801	1.176	700	664	<b>7.272</b>
GSM	149	179	187	128	281	240	113	155	337	300	194	127	<b>2.390</b>
Helm en beschermende kledij	0	2	2	3	8	10	6	3	7	5	1	1	<b>48</b>
Gordel en kinderzitje	5	21	14	17	14	20	11	5	22	14	5	12	<b>160</b>
Verkeerslichten	46	89	99	100	32	96	108	101	107	217	234	316	<b>1.545</b>
Wegcode (rest)	299	640	652	315	263	241	168	260	408	384	243	232	<b>4.105</b>
Alcohol	25	36	36	27	20	37	16	8	31	76	45	63	<b>420</b>
Drugs	11	8	4	6	2	5	4	3	2	6	4	3	<b>58</b>
Inschrijving	20	28	37	46	33	52	44	35	52	38	44	47	<b>476</b>
Rijbewijs	22	32	31	29	22	26	20	16	23	33	17	33	<b>304</b>
Technische eisen	111	228	267	304	276	341	349	306	343	304	258	320	<b>3.407</b>
Verzekering	5	10	16	10	7	9	12	9	12	12	6	10	<b>118</b>
Zwaar vervoer	5	6	0	1	1	17	3	1	0	8	0	2	<b>44</b>
Andere	0	1	1	0	0	0	1	0	0	0	1	1	<b>5</b>
Onbekend	13	0	0	2	0	0	0	0	1	1	6	8	<b>31</b>
<b>INBREUKEN PER ZWAARTEGRAAD</b>	<b>Jan</b>	<b>Feb</b>	<b>Maa</b>	<b>Apr</b>	<b>Mei</b>	<b>Jun</b>	<b>Jul</b>	<b>Aug</b>	<b>Sep</b>	<b>Okt</b>	<b>Nov</b>	<b>Dec</b>	<b>TOTAAL</b>
<b>SNELHEID</b>	<b>Jan</b>	<b>Feb</b>	<b>Maa</b>	<b>Apr</b>	<b>Mei</b>	<b>Jun</b>	<b>Jul</b>	<b>Aug</b>	<b>Sep</b>	<b>Okt</b>	<b>Nov</b>	<b>Dec</b>	<b>TOTAAL</b>
0-10 km/u te snel	910	1.313	1.278	1.110	640	1.634	1.770	1.524	1.732	1.399	1.815	2.040	<b>17.165</b>
11-20 km/u te snel	2.307	3.327	3.772	4.134	4.633	4.258	4.250	4.388	4.187	4.765	4.398	4.750	<b>49.169</b>
21-30 km/u te snel	300	427	491	607	587	547	842	658	597	687	556	613	<b>6.912</b>
31-40 km/u te snel	57	61	73	107	127	125	187	112	121	121	99	161	<b>1.351</b>
>40 km/u te snel	18	26	28	33	50	45	51	47	63	50	54	100	<b>565</b>
??? km/u te snel	8	13	10	6	7	9	11	8	5	7	8	7	<b>99</b>
<b>Subtotaal SNELHEID</b>	<b>3.600</b>	<b>5.167</b>	<b>5.652</b>	<b>5.997</b>	<b>6.044</b>	<b>6.618</b>	<b>7.111</b>	<b>6.737</b>	<b>6.705</b>	<b>7.029</b>	<b>6.930</b>	<b>7.671</b>	<b>75.261</b>
<b>NIET-SNELHEID</b>	<b>Jan</b>	<b>Feb</b>	<b>Maa</b>	<b>Apr</b>	<b>Mei</b>	<b>Jun</b>	<b>Jul</b>	<b>Aug</b>	<b>Sep</b>	<b>Okt</b>	<b>Nov</b>	<b>Dec</b>	<b>TOTAAL</b>
1ste graad	582	997	987	696	603	596	410	501	1.002	1.162	764	632	<b>8.932</b>
2de graad	158	235	189	196	188	166	175	172	253	381	242	307	<b>2.662</b>
3de graad	223	313	341	254	334	371	248	349	481	595	440	471	<b>4.420</b>
4de graad	0	1	0	0	1	1	2	0	1	0	1	3	<b>10</b>
Onbekend/NVT	212	325	351	380	326	436	404	343	409	436	311	426	<b>4.359</b>
<b>Subtotaal NIET-SNELHEID</b>	<b>1.175</b>	<b>1.871</b>	<b>1.868</b>	<b>1.526</b>	<b>1.452</b>	<b>1.570</b>	<b>1.239</b>	<b>1.365</b>	<b>2.146</b>	<b>2.574</b>	<b>1.758</b>	<b>1.839</b>	<b>20.383</b>

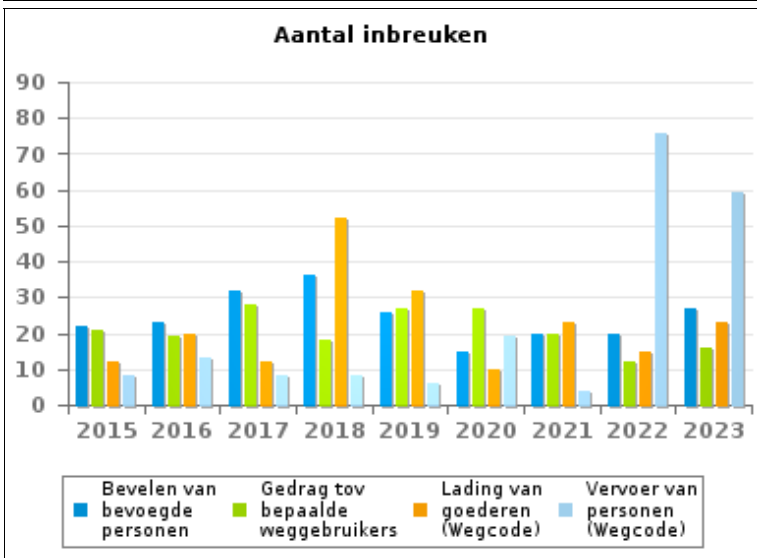
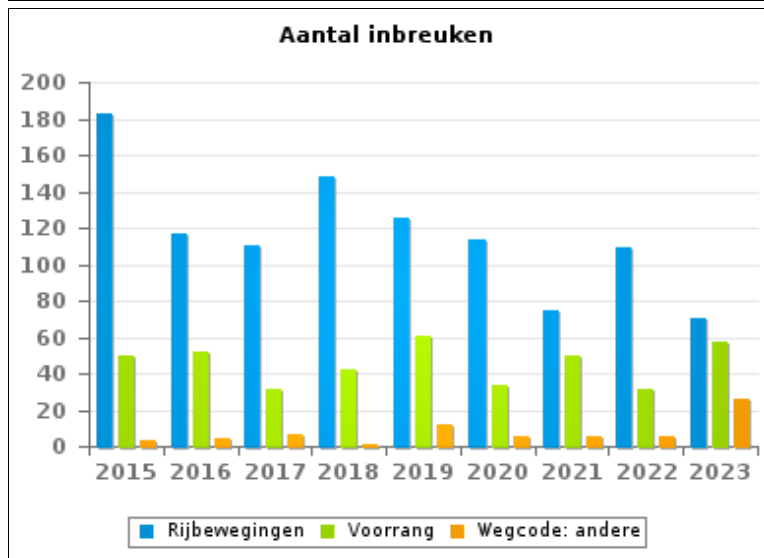
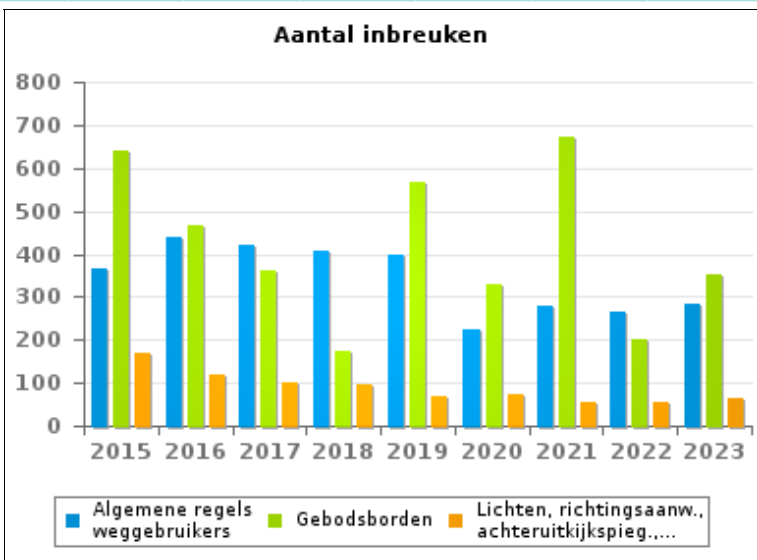
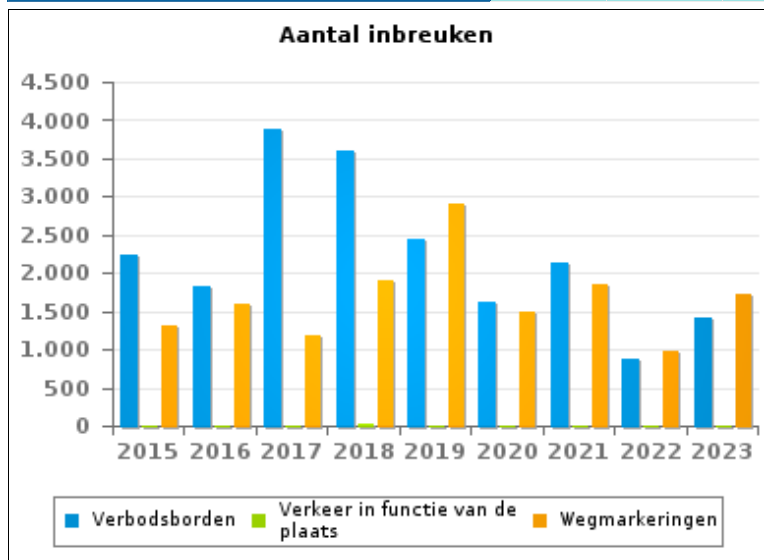


VERKEERSINBREUKEN (autosnelwegen inbegrepen) : ALGEMEEN OVERZICHT (DETAIL)

Vergelijking per jaar: 2015-2023

Wegcode(rest)

	2015	2016	2017	2018	2019	2020	2021	2022	2023
Verbodsborden	2.245	1.814	3.874	3.610	2.440	1.610	2.123	866	1.406
Wegmarkeringen	1.317	1.605	1.171	1.894	2.900	1.481	1.849	971	1.717
Gebodsborden	639	467	363	172	568	330	672	201	351
Algemene regels weggebruikers	365	438	419	405	399	226	279	267	284
Rijbewegingen	183	117	110	148	125	113	75	109	70
Lichten, richtingsaanw., achteruitkijkspieg.,...	170	118	100	98	70	73	54	54	62
Voorrang	50	52	31	42	61	33	50	31	57
Bevelen van bevoegde personen	22	23	32	36	26	15	20	20	27
Vervoer van personen (Wegcode)	8	13	8	8	6	19	4	76	59
Lading van goederen (Wegcode)	12	20	12	52	32	10	23	15	23
Gedrag tov bepaalde weggebruikers	21	19	28	18	27	27	20	12	16
Verkeer in functie van de plaats	5	3	8	23	11	9	12	10	7
Wegcode: andere	3	4	6	1	12	5	5	5	26
<b>TOTAAL</b>	<b>5.040</b>	<b>4.693</b>	<b>6.162</b>	<b>6.507</b>	<b>6.677</b>	<b>3.951</b>	<b>5.186</b>	<b>2.637</b>	<b>4.105</b>





## VERKEERSINBREUKEN (autosnelwegen inbegrepen) : TOP 5

2023

## Alle inbreuken

Thema	Wetsartikel	Aantal inbreuken	% (*)
Snelheid	[Br. Gew.]: Art. 11.1. Binnen de bebouwde kommen is de snelheid beperkt tot 30 km per uur [...].	38.461	40,21 %
Snelheid	[Br. Gew.]: Art. 11.1. Binnen de bebouwde kommen is de snelheid beperkt tot 30 km per uur. Op sommige openbare wegen kan evenwel een lagere of hogere snelheidsbeperking opgelegd of toegelaten worden door het verkeersbord C43 [...]. Art. 5. De weggebruikers moeten de verkeerslichten, verkeersborden en wegmarkeringen in acht nemen wanneer deze regelmatig zijn naar de vorm, voldoende zichtbaar zijn en overeenkomstig de voorschriften van [...] [het algemeen] reglement [op de politie van het wegverkeer en van het gebruik van de openbare weg] zijn aangebracht. Art. 68.3. [...] Bord C43 [met de vermelding 50]: Vanaf het verkeersbord tot het volgend kruispunt, verbod te rijden met een grotere snelheid dan [50 km per uur] [...]. Het verkeersbord C43 met de vermelding 50 km per uur, geplaatst boven het verkeersbord F1 is van toepassing op alle openbare wegen binnen de bebouwde kom.	20.240	21,16 %
Snelheid	Snelheid / Autosnelwegen / Bord C43 - 90 km/u (buiten werken). Art. 11.2.1°- a). Buiten de bebouwde kommen is de snelheid beperkt tot 120 km per uur op de autosnelwegen [...]. De lagere snelheidsbeperkingen opgelegd door het verkeersbord C43 of voortvloeiend uit artikel 11.3. blijven van toepassing. Art. 5. De weggebruikers moeten de verkeerslichten, verkeersborden en wegmarkeringen in acht nemen wanneer deze regelmatig zijn naar de vorm, voldoende zichtbaar zijn en overeenkomstig de voorschriften van [...] [het algemeen] reglement [op de politie van het wegverkeer en van het gebruik van de openbare weg] zijn aangebracht. Art. 68.3. [...] Bord C43 [met de vermelding 90]: Vanaf het verkeersbord tot [...] [verkeersbord C45], verbod te rijden met een grotere snelheid dan [90 km per uur] [...].	4.275	4,47 %
Snelheid	[Br. Gew.]: Art. 11.2.2°- b). Buiten de bebouwde kommen is de snelheid beperkt tot 70 km per uur [...] op de andere openbare wegen. De lagere of hogere snelheidsbeperkingen opgelegd of toegelaten door het verkeersbord C43, of de beperkingen voortvloeiend uit artikel 11.3. wanneer deze lager zijn dan de andere snelheidsbeperkingen, blijven van toepassing. Art. 5. De weggebruikers moeten de verkeerslichten, verkeersborden en wegmarkeringen in acht nemen wanneer deze regelmatig zijn naar de vorm, voldoende zichtbaar zijn en overeenkomstig de voorschriften van [...] [het algemeen] reglement [op de politie van het wegverkeer en van het gebruik van de openbare weg] zijn aangebracht. Art. 68.3. [...] Bord C43 [met de vermelding 50]: Vanaf het verkeersbord tot het volgend kruispunt [of verkeersbord C45], verbod te rijden met een grotere snelheid dan [50 km per uur] [...].	3.841	4,02 %
Snelheid	[Br. Gew.]: Art. 11.1. Binnen de bebouwde kommen is de snelheid beperkt tot 30 km per uur. Op sommige openbare wegen kan evenwel een lagere of hogere snelheidsbeperking opgelegd of toegelaten worden door het verkeersbord C43 [...]. Art. 5. De weggebruikers moeten de verkeerslichten, verkeersborden en wegmarkeringen in acht nemen wanneer deze regelmatig zijn naar de vorm, voldoende zichtbaar zijn en overeenkomstig de voorschriften van [...] [het algemeen] reglement [op de politie van het wegverkeer en van het gebruik van de openbare weg] zijn aangebracht. Art. 68.3. [...] Bord C43 [met de vermelding 70]: Vanaf het verkeersbord tot het volgend kruispunt, verbod te rijden met een grotere snelheid dan [70 km per uur] [...].	3.821	4,00 %



## VERKEERSINBREUKEN (autosnelwegen inbegrepen) : TOP 5

2023

**4de graadsinbreuken**

Thema	Wetsartikel	Aantal inbreuken	% (*)
Wegcode (rest)	Art. 4.1. De weggebruikers moeten onmiddellijk gevolg geven aan de bevelen van de bevoegde personen. Art. 4.2.2°. Als bevelen worden inzonderheid beschouwd: de arm of de armen horizontaal uitgestrekt, wat stoppen betekent voor de weggebruikers die naderen uit richtingen welke deze aangewezen door de arm of armen, dwarsen. Art. 4.1°. [...] zijn overtredingen van de vierde graad in de zin van artikel 29§1, eerste lid, van [...] [de] wet betreffende de politie over het wegverkeer, gecoördineerd op 16 maart 1968: de [...] bevelen negeren van een bevoegd persoon [vermeld in het artikel 4.2.2° van KB 01-12-1975].	3	0,00 %
Wegcode (rest)	De overtreding op de hierna vermelde bepalingen wordt beschouwd als overtreding van 4de graad krachtens artikel 4.3° van KB 30-09-2005 :Art. 17.2.3°. Het links inhalen van een gespan [...] of van een voertuig met meer dan twee wielen is verboden bij het naderen van de top van een helling en in bochten, wanneer de zichtbaarheid onvoldoende is, behalve indien kan ingehaald worden zonder de doorlopende witte streep te overschrijden die het voor de tegenliggers bestemde deel van de rijbaan aflijnt.	3	0,00 %
Wegcode (rest)	De overtreding op de hierna vermelde bepalingen wordt beschouwd als overtreding van 4de graad krachtens artikel 4.7° van KB 30-09-2005 :Art. 50. Behoudens speciale toelating van de wettelijke gemachtigde overheid zijn verboden op de openbare weg, alle snelheids- en sportwedstrijden, inzonderheid snelheids-, regelmatigheids- of behendighedsritten of -wedstrijden.	2	0,00 %
Wegcode (rest)	De overtreding op de hierna vermelde bepalingen wordt beschouwd als overtreding van 4de graad krachtens artikel 4.5° van KB 30-09-2005 : Art. 22.2juncto. De bepalingen van artikel 21.4. en 21.6. gelden op de autowegen. Art. 21.4.1°. Op autosnelwegen is het verboden de dwarsverbindingen te gebruiken.	1	0,00 %
Wegcode (rest)	De overtreding op de hierna vermelde bepalingen wordt beschouwd als overtreding van 4de graad krachtens artikel 4.5° van KB 30-09-2005 :Art. 22.2juncto. De bepalingen van artikel 21.4. en 21.6. gelden op de autowegen.Art. 21.4.3° Op autosnelwegen is het verboden: achteruit te rijden of te rijden in de tegenovergestelde rijrichting.	1	0,00 %

(\*) % ten opzichte van totaal aantal inbreuken



# VERKEERSINBREUKEN (autosnelwegen inbegrepen) : MOMENT

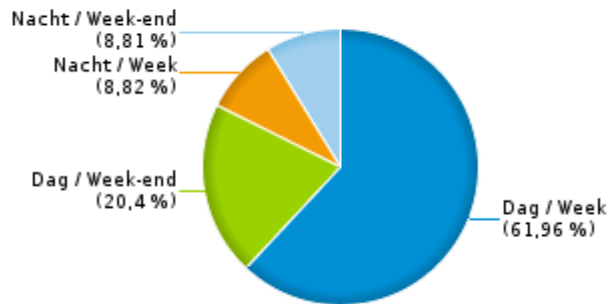
## Aantal inbreuken per moment van de week 2023

	Week			Week-end			TOTAAL
	Dag	Nacht	Subtotaal	Dag	Nacht	Subtotaal	
Snelheid	44.373	7.610	51.983	15.908	7.370	23.278	75.261
Stilstaan en parkeren	5.368	90	5.458	1.679	135	1.814	7.272
GSM	2.208	8	2.216	164	10	174	2.390
Helm en beschermende kledij	39	1	40	7	1	8	48
Gordel en kinderzitje	133	5	138	18	4	22	160
Verkeerslichten	1.048	94	1.142	313	90	403	1.545
Wegcode (rest)	3.397	103	3.500	508	97	605	4.105
Alcohol	51	80	131	43	246	289	420
Drugs	31	5	36	7	15	22	58
Inschrijving	248	59	307	118	51	169	476
Rijbewijs	154	43	197	33	74	107	304
Technische eisen	2.077	332	2.409	685	313	998	3.407
Verzekering	84	10	94	14	10	24	118
Zwaar vervoer	23	0	23	11	10	21	44
Andere	4	0	4	1	0	1	5
Onbekend	26	0	26	4	1	5	31
<b>TOTAAL</b>	<b>59.264</b>	<b>8.440</b>	<b>67.704</b>	<b>19.513</b>	<b>8.427</b>	<b>27.940</b>	<b>95.644</b>

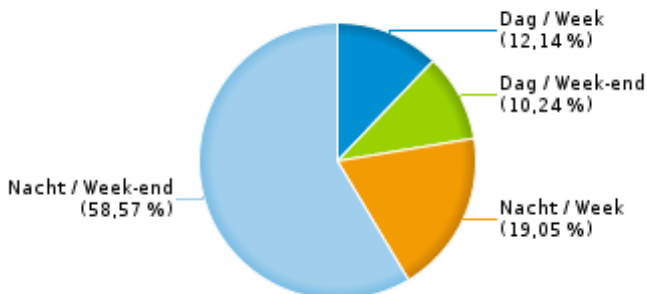
Weekend: van vrijdag 22.00u tot maandag 06.00u  
Week: van maandag 06.00u tot vrijdag 22.00u

Dag: van 06.00u tot 22.00u  
Nacht: van 22.00u tot 06.00u

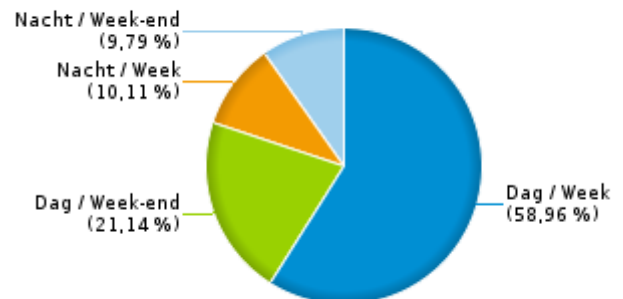
% inbreuken per moment - 2023



% alcoholinbreuken per moment - 2023



% snelheidsinbreuken per moment - 2023







## SNELHEIDSINBREUKEN (autosnelwegen inbegrepen) : PLAATS

2023

## Oudergem

Straat	Huis nr	Km paal	0-10 km/u te snel	11-20 km/u te snel	21-30 km/u te snel	31-40 km/u te snel	>40 km/u te snel	??? km/u te snel	TOTAAL
A4-E411 Ri Brussel		5.6	10	2.592	979	143	19	0	3.743
A4-E411 Ri Brussel		2.7	121	2.695	658	160	80	0	3.714
A4-E411 Ri Brussel	*	5.6	2	397	113	18	1	0	531
A4-E411 Ri Brussel		3.0	0	0	0	1	2	8	11
A4-E411 Ri Brussel		2.0	0	0	0	0	0	5	5
A4-E411 Ri Brussel			0	0	0	0	0	5	5
A4-E411 Ri Brussel		1.4	0	0	0	0	0	3	3
A4-E411 Ri Brussel		2.6	0	0	0	1	0	1	2
A4-E411 Ri Brussel		2.9	0	0	1	0	0	1	2
A4-E411 Ri Brussel		1.2	0	0	0	0	0	1	1
A4-E411 Ri Brussel		1.5	0	0	0	0	0	1	1
A4-E411 Ri Brussel		2.1	0	0	0	0	0	1	1
A4-E411 Ri Brussel		2.5	0	0	0	0	0	1	1
A4-E411 Ri Brussel		3.1	0	0	0	0	1	0	1
A4-E411 Ri Brussel		4.0	0	0	0	0	1	0	1
A4-E411 Ri Brussel		5.0	0	0	0	0	0	1	1
A4-E411 Ri Luxemburg (L)		2.2	172	2.569	348	71	52	0	3.212
A4-E411 Ri Luxemburg (L)		0.4	22	528	147	48	28	0	773
A4-E411 Ri Luxemburg (L)	*	3.3	0	72	13	2	1	0	88
A4-E411 Ri Luxemburg (L)			0	0	0	0	0	3	3
A4-E411 Ri Luxemburg (L)		2.7	0	0	0	0	1	1	2
A4-E411 Ri Luxemburg (L)		4.7	0	0	0	0	0	2	2
A4-E411 Ri Luxemburg (L)		0.2	0	0	0	0	0	1	1
A4-E411 Ri Luxemburg (L)		1.0	0	0	0	0	0	1	1
A4-E411 Ri Luxemburg (L)		1.6	0	0	0	0	0	1	1
A4-E411 Ri Luxemburg (L)		2.0	0	0	0	0	0	1	1
A4-E411 Ri Luxemburg (L)		2.3	0	0	0	0	0	1	1
A4-E411 Ri Luxemburg (L)		2.6	0	0	0	0	0	1	1



## SNELHEIDSINBREUKEN (autosnelwegen inbegrepen) : PLAATS

2023

## Oudergem

Straat	Huis nr	Km paal	0-10 km/u te snel	11-20 km/u te snel	21-30 km/u te snel	31-40 km/u te snel	>40 km/u te snel	??? km/u te snel	TOTAAL
A4-E411 Ri Luxemburg (L)		2.8	0	0	0	1	0	0	1
A4-E411 Ri Luxemburg (L)		3.4	0	0	0	0	0	1	1
A4-E411 Ri Luxemburg (L)		3.5	0	0	0	0	0	1	1
A4-E411 Ri Luxemburg (L)		5.0	0	0	0	0	0	1	1
de Beaulieulaan			0	70	5	1	0	0	76
G. E. Lebonlaan			0	63	6	1	0	0	70
Herdersstafflaan			0	7	0	0	0	0	7
Herrmann-Debrouxlaan	15		8	4	3	0	0	1	16
Herrmann-Debrouxlaan			0	0	0	0	0	1	1
Invalidenlaan			0	0	0	0	0	1	1
Jean Van Horenbeecklaan	187		0	0	0	0	1	0	1
Joseph Chaudronlaan			0	14	2	1	0	0	17
Jules Cockxstraat			436	256	37	9	2	0	740
Jules Cockxstraat	10		187	108	11	1	1	0	308
N210 Verbinding Driebruggenstr-Cockxstr-Debrouxln			0	0	0	0	1	2	3
R0 Binnenring	*	21.4	16	66	8	4	0	0	94
R0 Binnenring			0	0	0	0	1	0	1
R0 Buitenring	*	21.4	56	324	53	11	5	0	449
Tervuurselaan			0	43	6	0	0	0	49
Tervuurse steenweg			0	470	41	2	1	0	514
Tervuurse steenweg	151 A		0	68	3	1	0	0	72
Tervuurse steenweg	155		0	8	0	0	0	0	8
Vorstlaan	336		204	16	1	1	1	0	223
Vorstlaan	280		0	0	0	0	0	1	1
Vorstlaan			0	0	0	0	0	1	1
Waverse steenweg			0	1.128	112	15	1	0	1.256
Waverse steenweg	2023		0	76	6	6	0	0	88
Waverse steenweg	2027		0	78	3	0	0	0	81



## SNELHEIDSINBREUKEN (autosnelwegen inbegrepen) : PLAATS

2023

## Oudergem

Straat	Huis nr	Km paal	0-10 km/u te snel	11-20 km/u te snel	21-30 km/u te snel	31-40 km/u te snel	>40 km/u te snel	??? km/u te snel	TOTAAL
Waverse steenweg	1762		0	42	0	0	0	0	42
<b>TOTAAL</b>			<b>1.234</b>	<b>11.694</b>	<b>2.556</b>	<b>498</b>	<b>200</b>	<b>50</b>	<b>16.232</b>

## Ukkel

Straat	Huis nr	Km paal	0-10 km/u te snel	11-20 km/u te snel	21-30 km/u te snel	31-40 km/u te snel	>40 km/u te snel	??? km/u te snel	TOTAAL
Alsebergsesteenweg			1	406	53	13	0	3	476
Alsebergsesteenweg	1356		0	66	6	0	2	0	74
Alsebergsesteenweg	1368		0	62	5	0	1	0	68
Alsebergsesteenweg	1278		0	34	6	0	1	0	41
Alsebergsesteenweg	954		11	4	0	0	0	0	15
Alsebergsesteenweg		3.5	0	5	1	0	1	0	7
Alsebergsesteenweg	1008		0	0	0	0	0	1	1
Alsebergsesteenweg	505		0	0	0	0	0	1	1
Antilopestraat	8		0	1	0	0	0	0	1
Beeldhouwerslaan			1	428	34	1	1	0	465
Beeldhouwerslaan	94		43	33	4	0	0	0	80
Beeldhouwerslaan	100		0	24	1	0	1	0	26
Beeldhouwerslaan	145A		26	0	0	0	0	0	26
Beeldhouwerslaan	143		9	0	0	0	0	0	9
Beeldhouwerslaan	92		0	1	0	0	0	0	1
Beersellaan			0	252	25	3	0	0	280
Beersellaan	85		0	199	18	3	0	0	220
Beersellaan	81		0	64	5	0	0	0	69
Biezenlaan	15		26	182	25	1	0	0	234
Biezenlaan			0	171	16	3	0	0	190
Blücherlaan			0	22	0	0	0	0	22
Blücherlaan	15		2	0	0	0	0	0	2



## SNELHEIDSINBREUKEN (autosnelwegen inbegrepen) : PLAATS

2023

## Ukkel

Straat	Huis nr	Km paal	0-10 km/u te snel	11-20 km/u te snel	21-30 km/u te snel	31-40 km/u te snel	>40 km/u te snel	??? km/u te snel	TOTAAL
Brugmannlaan			0	0	0	0	0	1	1
Burgemeester Jean Herinckxlaan			0	12	2	0	0	0	14
Buydsellelaan	73		0	2	0	0	0	0	2
De Frélaan	62		1.999	972	335	94	60	0	3.460
De Frélaan	231		340	197	41	12	6	0	596
De Frélaan	174		0	1	0	0	0	0	1
Dieweg			2	822	61	11	0	1	897
Dieweg	194		0	242	22	2	1	0	267
Dieweg	196		0	132	22	1	0	0	155
Dieweg	246		0	62	6	0	0	0	68
Dieweg	149		12	29	1	0	0	0	42
Drogenbossesteenweg			0	14	3	0	0	0	17
Edith Cavellstraat			0	9	2	0	1	0	12
Edouard Michielsstraat			1	144	10	4	0	0	159
Edouard Michielsstraat	9		55	78	7	1	0	0	141
Egide Van Ophemstraat			0	107	9	0	0	0	116
Egide Van Ophemstraat	50		20	48	5	0	1	0	74
Egide Van Ophemstraat	79		0	40	3	1	0	0	44
Egide Van Ophemstraat	110		0	8	1	0	0	0	9
Egide Van Ophemstraat	112		1	1	0	0	0	1	3
Engelandstraat			0	413	59	10	3	0	485
Engelandstraat	555		0	114	19	3	1	0	137
Engelandstraat	40		0	0	0	0	0	1	1
Floridalaan			0	173	28	3	0	0	204
Floridalaan	109		49	68	5	1	0	0	123
Floridalaan	111		0	35	3	0	0	0	38
François Vervloetstraat	145		0	12	0	0	0	0	12
Gatti de Gamondstraat			0	23	2	0	0	0	25



## SNELHEIDSINBREUKEN (autosnelwegen inbegrepen) : PLAATS

2023

## Ukkel

Straat	Huis nr	Km paal	0-10 km/u te snel	11-20 km/u te snel	21-30 km/u te snel	31-40 km/u te snel	>40 km/u te snel	??? km/u te snel	TOTAAL
Gatti de Gamondstraat	151		0	13	2	0	0	0	15
Gatti de Gamondstraat	233		0	0	0	0	0	1	1
Gazellelaan			0	265	33	5	1	0	304
Gazellelaan	50		0	77	10	1	0	0	88
Gazellelaan	105		0	31	5	0	0	0	36
Gazellelaan	56		0	4	1	0	0	0	5
Gazellelaan	31		0	2	2	0	0	0	4
Generaal Lotzstraat			0	0	0	0	0	1	1
Godshuizenlaan			0	0	0	0	0	1	1
Gulden Kasteelstraat			0	39	10	1	1	0	51
Hamoirlaan	25D		0	46	1	0	0	0	47
Hamoirlaan			0	24	0	0	0	0	24
Hamoirlaan	25		9	4	0	0	0	0	13
Hamstraat			1	470	44	3	2	0	520
Hamstraat	64		54	151	9	0	0	0	214
Hamstraat	112		0	6	0	0	0	0	6
Henri Elleboudtlaan			1	1.147	126	14	2	0	1.290
Henri Elleboudtlaan	6		0	114	14	2	0	0	130
Henri Elleboudtlaan	2A		81	4	1	0	0	0	86
Horzelstraat			0	592	72	6	1	0	671
Horzelstraat	71		0	77	9	1	1	0	88
Houzeaulaan	97		0	121	7	1	0	0	129
Houzeaulaan			0	41	3	0	0	0	44
Houzeaulaan	82		0	36	5	0	2	0	43
Houzeaulaan	93		0	35	3	0	0	0	38
Joseph Bensstraat	71		0	59	4	0	0	0	63
Joseph Bensstraat	87		0	6	4	0	0	0	10
Kraakbeziënlaan	17		0	9	3	2	0	0	14



## SNELHEIDSINBREUKEN (autosnelwegen inbegrepen) : PLAATS

2023

## Ukkel

Straat	Huis nr	Km paal	0-10 km/u te snel	11-20 km/u te snel	21-30 km/u te snel	31-40 km/u te snel	>40 km/u te snel	??? km/u te snel	TOTAAL
Léon Vanderkindereplein			0	0	0	0	0	1	1
Lorrainedreef	41		2.080	530	72	16	6	0	2.704
Lorrainedreef			33	16	1	0	0	1	51
Melkriekstraat	3		0	0	0	0	0	1	1
Mercuriuslaan			0	83	4	0	0	0	87
Mercuriuslaan	6		24	5	0	0	0	0	29
Molièrelaan	351		0	9	5	0	0	0	14
Molièrelaan			0	0	0	0	0	2	2
Montjoielaan			0	85	10	2	0	1	98
Montjoielaan	98		0	36	2	0	0	0	38
Narcisbloemenlaan	8		0	2	0	0	0	0	2
Prins de Lignelaan			2	387	43	3	0	0	435
Prins de Lignelaan	70		15	189	10	1	2	0	217
Prins de Lignelaan	88		0	87	3	0	0	0	90
Prins de Lignelaan	78		0	6	2	0	0	0	8
Prinses Paolalaan	16		0	14	5	0	0	0	19
Prinses Paolalaan			0	0	0	0	0	1	1
Prins van Oranjelaan			3	1	0	0	0	0	4
Ringlaan	162		0	69	4	0	0	0	73
Ringlaan	1		0	4	0	0	0	0	4
Saturnelaan			0	455	52	8	2	0	517
Saturnelaan	41		41	28	3	0	0	0	72
Saturnelaan	39		12	3	0	0	0	0	15
Sint-Hubertusdreef			927	502	93	28	14	0	1.564
Sint-Hubertusdreef	19		197	92	24	4	0	0	317
Sint-Jobsesteenweg			39	2.858	306	37	13	0	3.253
Sint-Jobsesteenweg	80		0	189	51	7	1	0	248
Sint-Jobsesteenweg	691		32	28	3	0	0	0	63



## SNELHEIDSINBREUKEN (autosnelwegen inbegrepen) : PLAATS

2023

## Ukkel

Straat	Huis nr	Km paal	0-10 km/u te snel	11-20 km/u te snel	21-30 km/u te snel	31-40 km/u te snel	>40 km/u te snel	??? km/u te snel	TOTAAL
Stallestraat	190		0	12.322	1.194	288	146	0	13.950
Stallestraat			0	0	0	0	0	5	5
Stallestraat	230		0	0	0	0	0	1	1
Stallestraat	61		0	0	0	0	0	1	1
Stoeterijdreef			878	405	102	26	14	0	1.425
Terhulpensesteenweg			25	7	0	0	0	0	32
Vanderkinderestraat	248		0	0	0	0	0	1	1
Vergeet-mij-nietjesstraat	37		0	7	1	0	0	0	8
Wagenstraat	1		0	0	0	0	0	1	1
Waterloosesteenweg			7.388	3.914	454	135	46	4	11.941
Waterloosesteenweg	1589C		470	266	62	11	5	0	814
Waterloosesteenweg	1397		0	402	28	2	0	0	432
Waterloosesteenweg	1508		0	331	29	5	1	1	367
Waterloosesteenweg	1250		0	242	27	3	1	0	273
Waterloosesteenweg	1431		0	100	8	2	0	0	110
Waterloosesteenweg	1308		0	73	3	0	1	0	77
Waterloosesteenweg	825		0	0	0	0	0	2	2
Waterloosesteenweg	1251		0	0	0	0	0	1	1
Waterloosesteenweg	1294		0	1	0	0	0	0	1
Waterloosesteenweg	1363		0	0	0	0	0	1	1
Waterloosesteenweg	1477		0	0	0	0	0	1	1
Waterloosesteenweg	702		0	0	0	0	0	1	1
Waterloosesteenweg	735		0	0	0	0	0	1	1
Waterloosesteenweg	959		0	0	0	0	0	1	1
Wilderoselaarslaan			0	40	6	0	0	0	46
Wilderoselaarslaan	18		16	0	0	0	0	0	16
Winston Churchillaan			85	1.033	37	4	4	0	1.163
Winston Churchillaan	163		0	82	9	2	0	0	93



## SNELHEIDSINBREUKEN (autosnelwegen inbegrepen) : PLAATS

2023

## Ukkel

Straat	Huis nr	Km paal	0-10 km/u te snel	11-20 km/u te snel	21-30 km/u te snel	31-40 km/u te snel	>40 km/u te snel	??? km/u te snel	TOTAAL
Winston Churchilllaan	159		0	0	0	1	0	0	1
Winston Churchilllaan	24		0	0	0	0	0	1	1
Wolvendaellaan			0	0	0	0	0	2	2
Xavier De Buestraat			0	0	0	0	0	1	1
Zijlaan			0	2.276	355	40	10	0	2.681
Zijlaan	85		0	392	42	4	2	0	440
Zijlaan	83		0	53	9	0	0	0	62
<b>TOTAAL</b>			<b>15.011</b>	<b>36.709</b>	<b>4.272</b>	<b>832</b>	<b>358</b>	<b>45</b>	<b>57.227</b>

## Watermaal-Bosvoorde

Straat	Huis nr	Km paal	0-10 km/u te snel	11-20 km/u te snel	21-30 km/u te snel	31-40 km/u te snel	>40 km/u te snel	??? km/u te snel	TOTAAL
Alfred Solvaylaan			0	56	1	0	0	0	57
Berkenlaan			0	13	1	0	0	0	14
Brabantse Prinsenlaan			0	40	2	1	1	0	44
Charles Michielslaan			0	11	0	0	0	0	11
Epiceastraat			0	71	8	3	0	0	82
Ijvogellaan			0	0	0	0	0	1	1
Kriekebomenstraat	25		0	0	0	0	0	1	1
Kwartellaan	20		0	2	0	0	0	0	2
Kwartellaan	42		0	1	0	0	0	0	1
Léopold Wienerlaan			0	3	0	0	0	0	3
Ortolanenlaan			0	17	2	0	0	0	19
R0 Buitenring		20.3	0	0	0	0	0	1	1
Terhulpsesseenweg			0	143	18	6	1	0	168
Terhulpsesseenweg	169		0	0	0	0	0	1	1
Visélaan			0	132	15	1	0	0	148
Visélaan		3.5	0	12	1	0	0	0	13





## SNELHEIDSINBREUKEN (autosnelwegen inbegrepen) : PLAATS

2023

## Watermaal-Bosvoorde

Straat	Huis nr	Km paal	0-10 km/u te snel	11-20 km/u te snel	21-30 km/u te snel	31-40 km/u te snel	>40 km/u te snel	??? km/u te snel	TOTAAL
Visserijstraat			0	15	0	0	0	0	15
Vorsterielaan			684	178	17	1	1	0	881
Vorstlaan	-		228	67	18	9	3	0	325
Vorstlaan			8	5	1	0	1	0	15
<b>TOTAAL</b>			<b>920</b>	<b>766</b>	<b>84</b>	<b>21</b>	<b>7</b>	<b>4</b>	<b>1.802</b>



## SNELHEIDSINBREUKEN (autosnelwegen inbegrepen) : SNELHEIDSREGIME

2023

toegelaten snelheid	0-10 km/u te snel	11-20 km/u te snel	21-30 km/u te snel	31-40 km/u te snel	>40 km/u te snel	??? km/u te snel	TOTAAL
30	671	33.630	3.392	553	218	0	38.464
50	16.095	6.294	1.199	337	156	0	24.081
70	315	5.792	1.154	280	162	0	7.703
90	84	3.451	1.166	180	28	0	4.909
Onbekend	0	2	1	1	1	99	104
TOTAAL	17.165	49.169	6.912	1.351	565	99	75.261

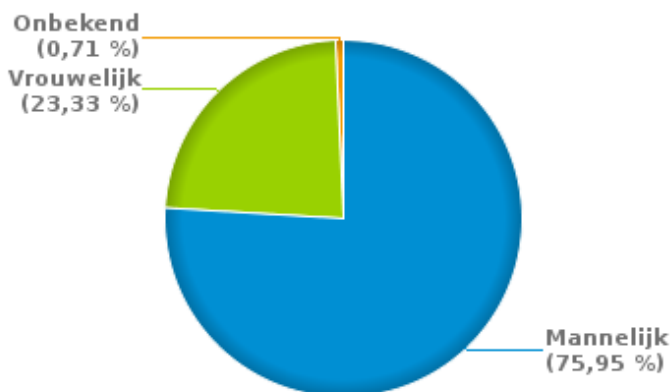


# VERKEERSINBREUKEN (autosnelwegen inbegrepen) : PROFILERING 2023

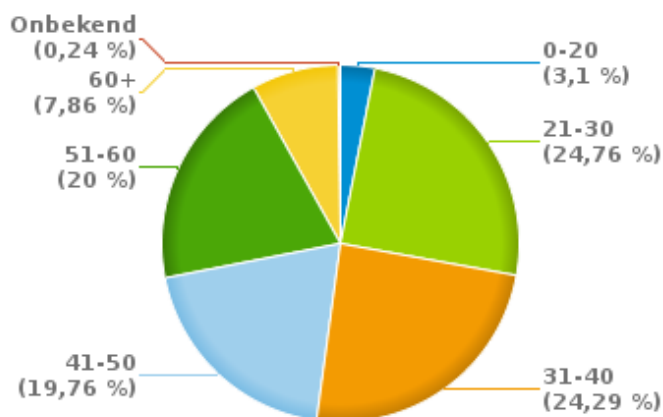
## Aantal inbreuken alcohol per geslacht en per leeftijdscategorie

	Mannelijk	Vrouwelijk	Onbekend	TOTAAL
0-20	12	1	0	13
21-30	76	28	0	104
31-40	87	15	0	102
41-50	62	20	1	83
51-60	57	26	1	84
60+	25	8	0	33
Onbekend	0	0	1	1
<b>TOTAAL</b>	<b>319</b>	<b>98</b>	<b>3</b>	<b>420</b>

### % Alcoholinbreuken per geslacht - 2023



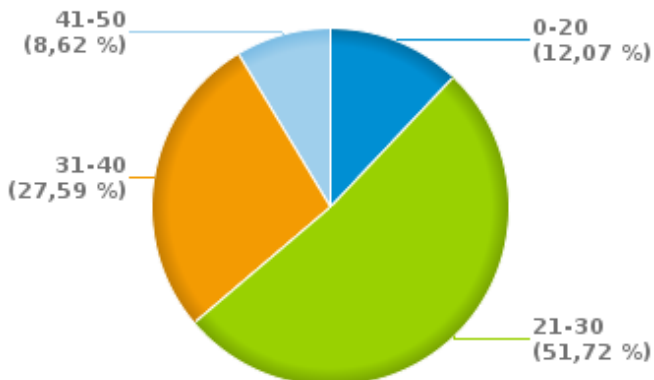
### % Alcoholinbreuken per leeftijd - 2023



## Aantal inbreuken drugs per geslacht en per leeftijdscategorie

	Mannelijk	Vrouwelijk	TOTAAL
0-20	7	0	7
21-30	30	0	30
31-40	15	1	16
41-50	4	1	5
<b>TOTAAL</b>	<b>56</b>	<b>2</b>	<b>58</b>

### % Drugsinbreuken per leeftijd - 2023



### % Drugsinbreuken per geslacht - 2023





## VERKEERSINBREUKEN

### REPORT FILTERS

<b>Begin jaar van de inbreuken</b>	2015
<b>Einde jaar van de inbreuken</b>	2023
<b>Trimester</b>	Trim. 1;Trim. 2;Trim. 3;Trim. 4
<b>Datum van afsluiting van de gegevensbank</b>	30/04/24
<b>Politiezone</b>	PZ UKKEL / W-B / OUDERGEM.(UKKEL)
<b>Lokale/federale eenheid</b>	
<b>Op/Buiten snelweg</b>	(autosnelwegen inbegrepen)
<b>Vaststellende politie-eenheid</b>	

<b>Refresh report datum</b>	01/07/2024 10:22:01
-----------------------------	---------------------