

**Overzicht  
Verkeersinbreuken  
(autosnelwegen inbegrepen)  
2023**

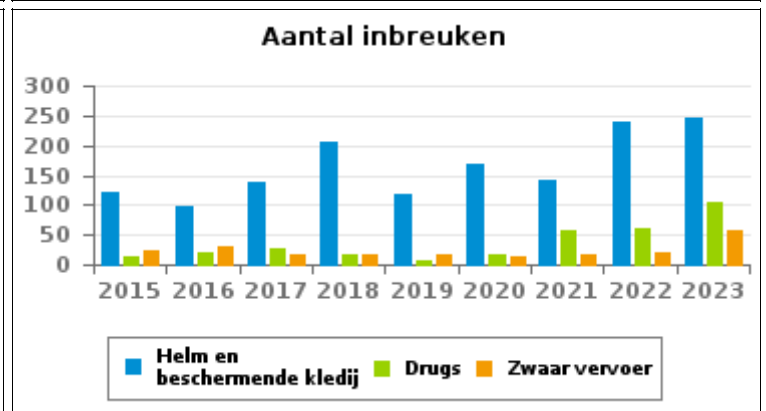
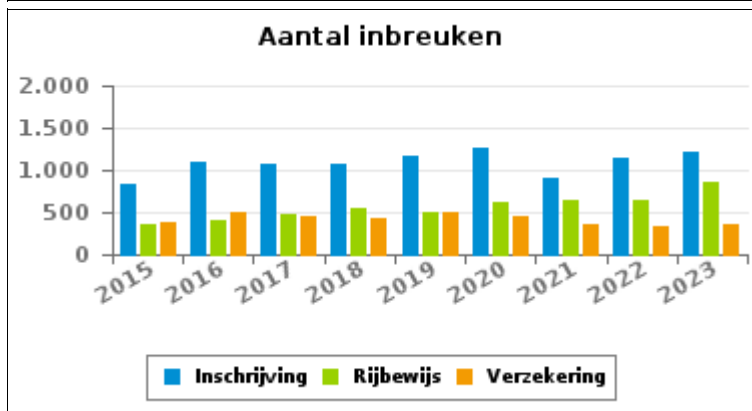
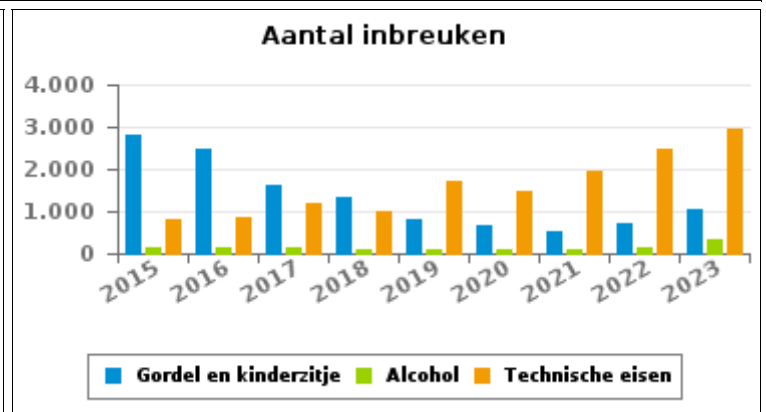
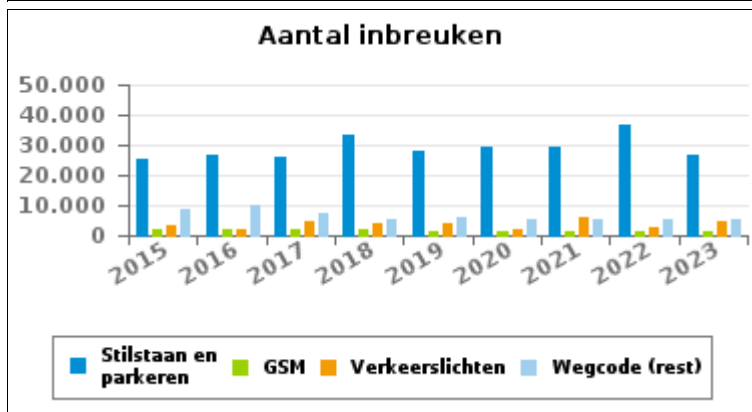
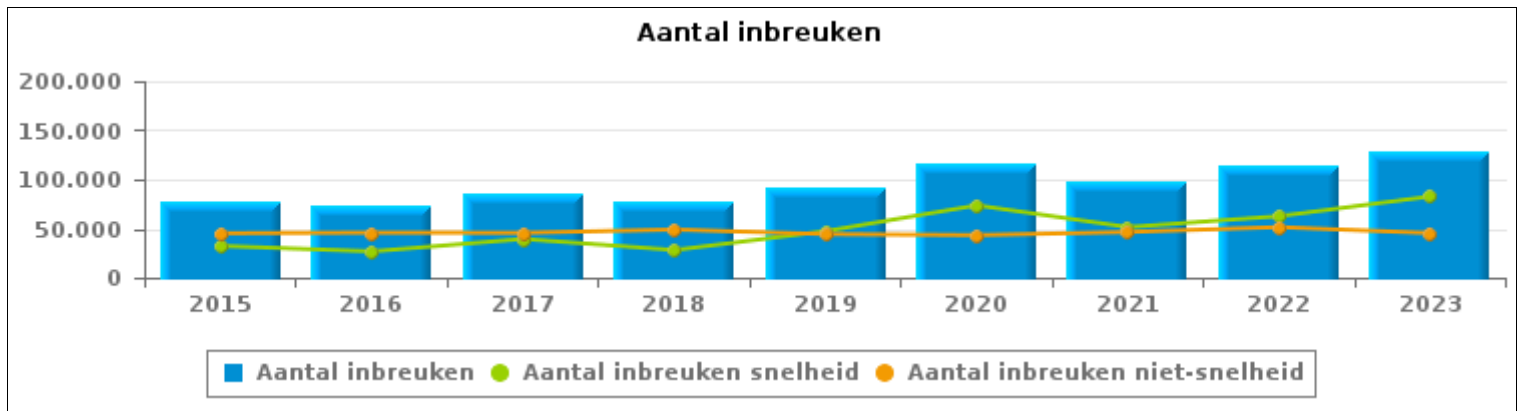
**PZ ZUID (ANDERLECHT)**



# VERKEERSINBREUKEN (autosnelwegen inbegrepen) : ALGEMEEN OVERZICHT

## Vergelijking per jaar: 2015-2023

	2015	2016	2017	2018	2019	2020	2021	2022	2023
<b>TOTAAL AANTAL INBREUKEN</b>	<b>77.554</b>	<b>72.585</b>	<b>85.052</b>	<b>77.079</b>	<b>91.671</b>	<b>116.932</b>	<b>97.972</b>	<b>114.046</b>	<b>128.096</b>
<b>INBREUKEN PER THEMA</b>									
	2015	2016	2017	2018	2019	2020	2021	2022	2023
Snelheid	32.312	26.731	39.396	28.118	47.349	73.640	51.472	62.616	82.701
Stilstaan en parkeren	25.357	26.600	26.078	33.160	28.257	29.234	29.150	36.374	26.948
GSM	2.016	2.031	2.061	1.782	1.565	1.570	1.014	1.054	1.493
Helm en beschermende kledij	121	97	137	207	118	168	141	238	246
Gordel en kindersitje	2.802	2.470	1.598	1.319	814	686	530	736	1.068
Verkeerslichten	3.483	1.818	4.957	3.682	3.786	2.203	6.280	2.971	4.496
Wegcode (rest)	8.870	9.761	7.474	5.590	5.729	5.497	5.381	5.206	5.246
Alcohol	137	143	123	115	105	107	89	155	330
Drugs	13	19	28	18	7	16	56	61	104
Inschrijving	834	1.099	1.074	1.081	1.177	1.272	907	1.151	1.209
Rijbewijs	368	414	476	539	494	619	634	638	848
Technische eisen	817	876	1.178	1.005	1.733	1.454	1.936	2.481	2.957
Verzekering	375	492	448	438	511	444	357	334	366
Zwaar vervoer	23	29	16	17	16	14	17	19	58
Andere	13	5	8	8	7	6	6	8	10
Onbekend	13	0	0	0	3	2	2	4	16



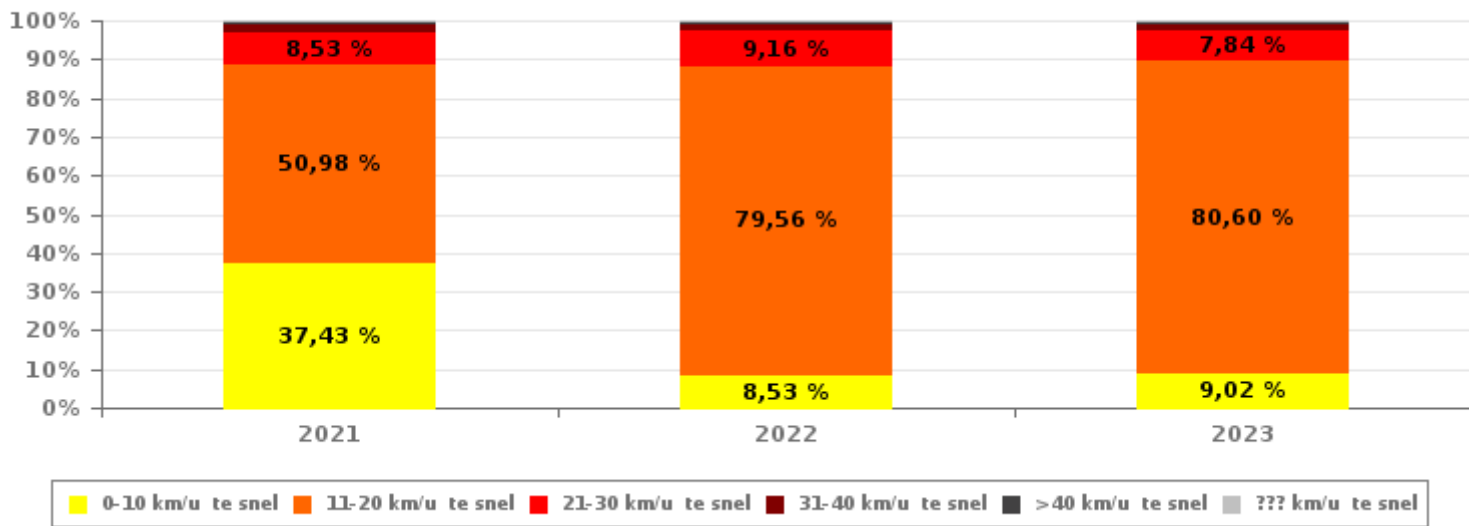


# VERKEERSINBREUKEN (autosnelwegen inbegrepen) : ALGEMEEN OVERZICHT INBREUKEN PER ZWAARTEGRAAD

Vergelijking per jaar: 2015-2023

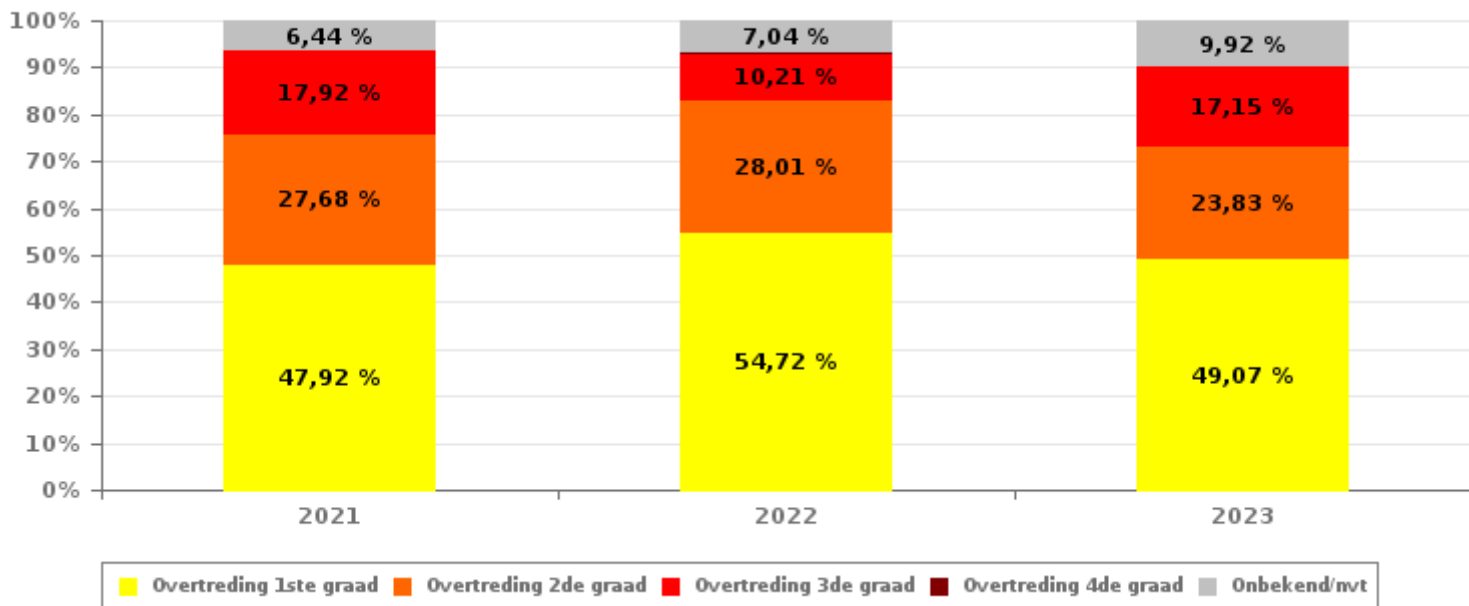
SNELHEID	2015	2016	2017	2018	2019	2020	2021	2022	2023
0-10 km/u te snel	14.544	17.201	21.717	14.913	30.984	51.644	19.267	5.342	7.461
11-20 km/u te snel	12.718	7.513	13.711	9.985	13.443	17.902	26.238	49.816	66.657
21-30 km/u te snel	3.458	1.380	2.987	2.310	2.111	2.972	4.393	5.738	6.480
31-40 km/u te snel	1.021	318	578	457	399	560	912	1.075	1.282
>40 km/u te snel	372	143	189	210	162	231	401	427	555
??? km/u te snel	199	176	214	243	250	331	261	218	266
<b>Subtotaal SNELHEID</b>	<b>32.312</b>	<b>26.731</b>	<b>39.396</b>	<b>28.118</b>	<b>47.349</b>	<b>73.640</b>	<b>51.472</b>	<b>62.616</b>	<b>82.701</b>

Aantal (snelheid) inbreuken : indeling per graad



NIET-SNELHEID	2015	2016	2017	2018	2019	2020	2021	2022	2023
1ste graad	24.116	23.530	21.957	25.000	20.562	21.895	22.282	28.143	22.276
2de graad	12.931	14.590	13.906	16.399	14.446	14.502	12.873	14.404	10.816
3de graad	6.545	5.803	7.602	5.466	6.514	4.392	8.331	5.250	7.786
4de graad	11	13	11	13	11	9	18	12	13
Onbekend/NVT	1.639	1.918	2.180	2.083	2.789	2.494	2.996	3.621	4.504
<b>Subtotaal NIET-SNELHEID</b>	<b>45.242</b>	<b>45.854</b>	<b>45.656</b>	<b>48.961</b>	<b>44.322</b>	<b>43.292</b>	<b>46.500</b>	<b>51.430</b>	<b>45.395</b>

Aantal (niet-snelheid) inbreuken : indeling per graad





## VERKEERSINBREUKEN (autosnelwegen inbegrepen) : ALGEMEEN OVERZICHT

## Vergelijking per maand voor het jaar 2023

	Jan	Feb	Maa	Apr	Mei	Jun	Jul	Aug	Sep	Okt	Nov	Dec	TOTAAL
<b>TOTAAL AANTAL INBREUKEN</b>	<b>12.326</b>	<b>11.962</b>	<b>12.355</b>	<b>11.727</b>	<b>11.955</b>	<b>11.791</b>	<b>9.108</b>	<b>6.716</b>	<b>11.042</b>	<b>11.007</b>	<b>6.871</b>	<b>11.236</b>	<b>128.096</b>
<b>INBREUKEN PER THEMA</b>	<b>Jan</b>	<b>Feb</b>	<b>Maa</b>	<b>Apr</b>	<b>Mei</b>	<b>Jun</b>	<b>Jul</b>	<b>Aug</b>	<b>Sep</b>	<b>Okt</b>	<b>Nov</b>	<b>Dec</b>	<b>TOTAAL</b>
Snelheid	7.934	7.292	6.991	7.409	8.558	8.541	6.088	3.605	7.757	7.635	3.679	7.212	82.701
Stilstaan en parkeren	2.812	3.180	3.532	2.831	1.730	1.677	1.692	1.957	1.734	2.002	1.748	2.053	26.948
GSM	110	115	124	104	149	150	131	116	132	116	117	129	1.493
Helm en beschermende kledij	3	12	15	15	15	46	43	24	41	26	4	2	246
Gordel en kinderzitje	59	100	96	113	102	110	85	103	90	94	65	51	1.068
Verkeerslichten	266	351	499	319	534	487	213	104	416	294	365	648	4.496
Wegcode (rest)	674	514	498	480	358	294	281	399	394	394	438	522	5.246
Alcohol	22	24	23	24	32	23	22	22	20	20	35	63	330
Drugs	9	8	7	8	8	7	5	5	10	12	15	10	104
Inschrijving	86	87	106	113	104	112	119	87	93	93	91	118	1.209
Rijbewijs	79	71	86	70	70	80	79	58	61	57	75	62	848
Technische eisen	240	184	344	205	262	231	298	190	257	228	184	334	2.957
Verzekering	29	24	31	28	27	31	35	35	30	28	40	28	366
Zwaar vervoer	2	0	2	5	5	1	13	8	2	7	12	1	58
Andere	1	0	1	2	1	1	1	0	1	0	1	1	10
Onbekend	0	0	0	1	0	0	3	3	4	1	2	2	16
<b>INBREUKEN PER ZWAARTEGRAAD</b>													
<b>SNELHEID</b>	<b>Jan</b>	<b>Feb</b>	<b>Maa</b>	<b>Apr</b>	<b>Mei</b>	<b>Jun</b>	<b>Jul</b>	<b>Aug</b>	<b>Sep</b>	<b>Okt</b>	<b>Nov</b>	<b>Dec</b>	<b>TOTAAL</b>
0-10 km/u te snel	592	890	766	318	110	1.009	1.100	537	419	569	543	608	7.461
11-20 km/u te snel	6.480	5.649	5.486	6.241	7.622	6.844	4.281	2.538	6.562	6.295	2.844	5.815	66.657
21-30 km/u te snel	672	577	567	650	644	552	495	383	573	574	209	584	6.480
31-40 km/u te snel	113	111	99	114	125	78	139	88	119	119	43	134	1.282
>40 km/u te snel	54	39	45	60	35	39	63	35	58	63	17	47	555
??? km/u te snel	23	26	28	26	22	19	10	24	26	15	23	24	266
<b>Subtotaal SNELHEID</b>	<b>7.934</b>	<b>7.292</b>	<b>6.991</b>	<b>7.409</b>	<b>8.558</b>	<b>8.541</b>	<b>6.088</b>	<b>3.605</b>	<b>7.757</b>	<b>7.635</b>	<b>3.679</b>	<b>7.212</b>	<b>82.701</b>
<b>NIET-SNELHEID</b>	<b>Jan</b>	<b>Feb</b>	<b>Maa</b>	<b>Apr</b>	<b>Mei</b>	<b>Jun</b>	<b>Jul</b>	<b>Aug</b>	<b>Sep</b>	<b>Okt</b>	<b>Nov</b>	<b>Dec</b>	<b>TOTAAL</b>
1ste graad	2.399	2.520	2.824	2.206	1.400	1.351	1.413	1.776	1.581	1.659	1.467	1.680	22.276
2de graad	1.003	1.242	1.304	1.145	770	773	751	654	677	796	770	931	10.816
3de graad	630	609	778	630	840	761	415	366	659	569	605	924	7.786
4de graad	2	0	1	1	0	1	2	1	0	0	1	4	13
Onbekend/NVT	358	299	457	336	387	364	439	314	368	348	349	485	4.504
<b>Subtotaal NIET-SNELHEID</b>	<b>4.392</b>	<b>4.670</b>	<b>5.364</b>	<b>4.318</b>	<b>3.397</b>	<b>3.250</b>	<b>3.020</b>	<b>3.111</b>	<b>3.285</b>	<b>3.372</b>	<b>3.192</b>	<b>4.024</b>	<b>45.395</b>

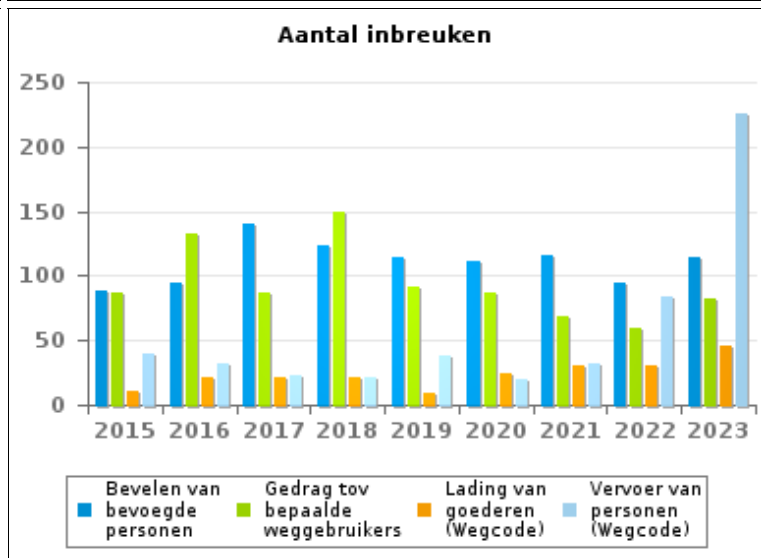
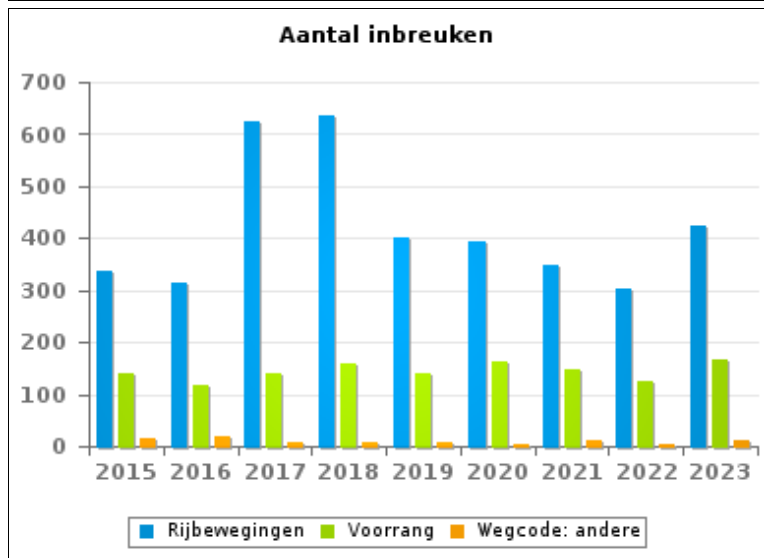
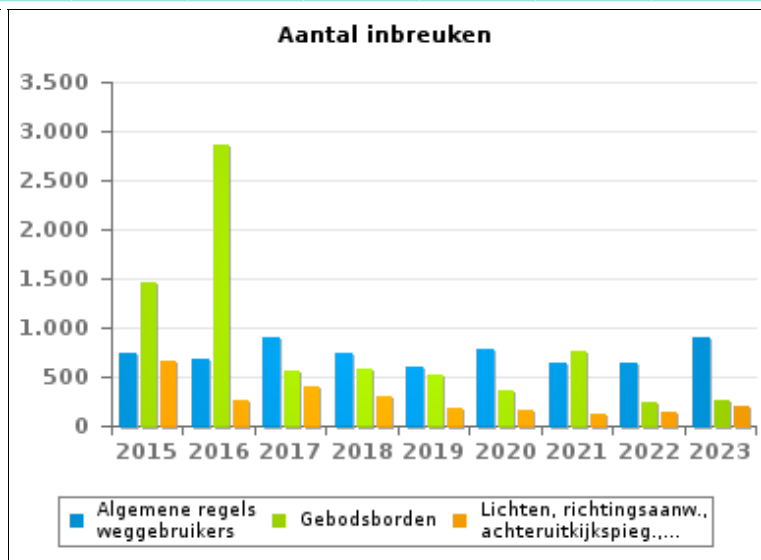
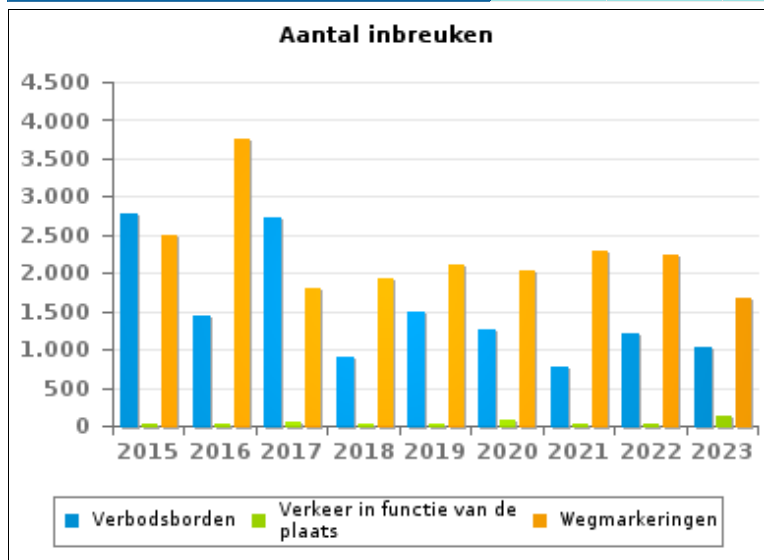


VERKEERSINBREUKEN (autosnelwegen inbegrepen) : ALGEMEEN OVERZICHT (DETAIL)

Vergelijking per jaar: 2015-2023

Wegcode(rest)

	2015	2016	2017	2018	2019	2020	2021	2022	2023
Wegmarkeringen	2.489	3.767	1.797	1.926	2.103	2.031	2.296	2.243	1.670
Verbodsborden	2.775	1.430	2.721	892	1.497	1.267	772	1.217	1.022
Gebodsborden	1.463	2.856	566	574	516	368	759	234	252
Algemene regels weggebruikers	748	677	909	739	608	777	642	641	903
Rijbewegingen	337	314	623	635	401	394	347	301	425
Lichten, richtingsaanw., achteruitkijkspieg.,...	658	270	393	306	181	161	124	144	201
Voorrang	139	118	139	159	139	163	146	125	168
Bevelen van bevoegde personen	89	94	140	124	114	111	116	95	115
Gedrag tov bepaalde weggebruikers	87	133	87	149	92	87	68	59	82
Vervoer van personen (Wegcode)	40	32	23	21	38	20	32	84	225
Verkeer in functie van de plaats	19	31	48	34	23	88	38	28	128
Lading van goederen (Wegcode)	11	21	22	22	9	25	30	30	45
Wegcode: andere	15	18	6	9	8	5	11	5	10
<b>TOTAAL</b>	<b>8.870</b>	<b>9.761</b>	<b>7.474</b>	<b>5.590</b>	<b>5.729</b>	<b>5.497</b>	<b>5.381</b>	<b>5.206</b>	<b>5.246</b>





## VERKEERSINBREUKEN (autosnelwegen inbegrepen) : TOP 5

2023

**Alle inbreuken**

Thema	Wetsartikel	Aantal inbreuken	% (*)
Snelheid	[Br. Gew.:] Art. 11.1. Binnen de bebouwde kommen is de snelheid beperkt tot 30 km per uur [...].	72.153	56,33 %
Stilstaan en parkeren	Art. 5. De weggebruikers moeten de verkeerslichten, verkeersborden en wegmarkeringen in acht nemen wanneer deze regelmatig zijn naar de vorm, voldoende zichtbaar zijn en overeenkomstig de voorschriften van [...] [het algemeen] reglement [op de politie van het wegverkeer en van het gebruik van de openbare weg] zijn aangebracht. Art. 70.2.1.1°. Verkeersborden voor parkeer- en stilstandverbod. Bord E1: parkeerverbod. Een opschrift mag de periode aanduiden tijdens dewelke het verbod geldt.	5.237	4,09 %
Stilstaan en parkeren	Art. 5. De weggebruikers moeten de verkeerslichten, verkeersborden en wegmarkeringen in acht nemen wanneer deze regelmatig zijn naar de vorm, voldoende zichtbaar zijn en overeenkomstig de voorschriften van [...] [het algemeen] reglement [op de politie van het wegverkeer en van het gebruik van de openbare weg] zijn aangebracht. Art. 70.2.1.1°. Verkeersborden voor parkeer- en stilstandverbod. Bord E3: stilstaan en parkeren verboden. Een opschrift mag de periode aanduiden tijdens dewelke het verbod geldt.	5.201	4,06 %
Stilstaan en parkeren	De overtreding op de hierna vermelde bepalingen wordt beschouwd als overtreding van 2de graad krachtens artikel 2.a).19° van KB 30-09-2005: Art. 24.al.1.1°. Het is verboden een voertuig te laten stilstaan of te laten parkeren op elke plaats waar het duidelijk een gevaar zou kunnen betekenen voor de andere weggebruikers of waar het hun onnodig zou kunnen hinderen, inzonderheid: onverminderd artikel 23.4 [van KB 01-12-1975] op de trottoirs en, binnen de bebouwde kommen, op de verhoogde bermen, behoudens plaatselijke reglementering.	4.664	3,64 %
Verkeerslichten	De overtreding op de hierna vermelde bepalingen wordt beschouwd als overtreding van 3de graad krachtens artikel 3.36° van KB 30-09-2005 : Art. 5. De weggebruikers moeten de verkeerslichten, verkeersborden en wegmarkeringen in acht nemen wanneer deze regelmatig zijn naar de vorm, voldoende zichtbaar zijn en overeenkomstig de voorschriften van [...] [het algemeen] reglement [op de politie van het wegverkeer en van het gebruik van de openbare weg] zijn aangebracht. Art. 61.1.1°. De driekleurige verkeerslichten zijn cirkelvormig en hebben de volgende betekenis: rood licht betekent dat het verboden is de stopstreep of, zo er geen stopstreep is, het verkeerslicht zelf, voorbij te rijden.	4.415	3,45 %



## VERKEERSINBREUKEN (autosnelwegen inbegrepen) : TOP 5

2023

## 4de graadsinbreuken

Thema	Wetsartikel	Aantal inbreuken	% (*)
Wegcode (rest)	Art. 4.1. De weggebruikers moeten onmiddellijk gevolg geven aan de bevelen van de bevoegde personen. Art. 4.2.2°. Als bevelen worden inzonderheid beschouwd: de arm of de armen horizontaal uitgestrekt, wat stoppen betekent voor de weggebruikers die naderen uit richtingen welke deze aangewezen door de arm of armen, dwarsen. Art. 4.1°. [...] zijn overtredingen van de vierde graad in de zin van artikel 29§1, eerste lid, van [...] [de] wet betreffende de politie over het wegverkeer, gecoördineerd op 16 maart 1968: de [...] bevelen negeren van een bevoegd persoon [vermeld in het artikel 4.2.2° van KB 01-12-1975].	7	0,01 %
Wegcode (rest)	De overtreding op de hierna vermelde bepalingen wordt beschouwd als overtreding van 4de graad krachtens artikel 4.3° van KB 30-09-2005 :Art. 17.2.3°. Het links inhalen van een gespan [...] of van een voertuig met meer dan twee wielen is verboden bij het naderen van de top van een helling en in bochten, wanneer de zichtbaarheid onvoldoende is, behalve indien kan ingehaald worden zonder de doorlopende witte streep te overschrijden die het voor de tegenliggers bestemde deel van de rijbaan afluïjnt.	3	0,00 %
Wegcode (rest)	Art. 4.1. De weggebruikers moeten onmiddellijk gevolg geven aan de bevelen van de bevoegde personen. Art. 4.2.3°. Als bevelen worden inzonderheid beschouwd: het overdwars zwaaien met een rood licht, wat stoppen betekent voor de bestuurders naar wie het licht gekeerd is. Art. 4.1°. [...] zijn overtredingen van de vierde graad in de zin van artikel 29§1, eerste lid, van [...] [de] wet betreffende de politie over het wegverkeer, gecoördineerd op 16 maart 1968: de [...] bevelen negeren van een bevoegd persoon [vermeld in het artikel 4.2.3° van KB 01-12-1975].	1	0,00 %
Wegcode (rest)	De overtreding op de hierna vermelde bepalingen wordt beschouwd als overtreding van 4de graad krachtens artikel 4.5° van KB 30-09-2005 :Art. 21.4.3° Op autosnelwegen is het verboden: achteruit te rijden of te rijden in de tegenovergestelde rijrichting.	1	0,00 %
Wegcode (rest)	De overtreding op de hierna vermelde bepalingen wordt beschouwd als overtreding van 4de graad krachtens artikel 4.7° van KB 30-09-2005 :Art. 50. Behoudens speciale toelating van de wettelijke gemachtigde overheid zijn verboden op de openbare weg, alle snelheids- en sportwedstrijden, inzonderheid snelheids-, regelmatigheids- of behendigheidsritten of -wedstrijden.	1	0,00 %

(\*) % ten opzichte van totaal aantal inbreuken



# VERKEERSINBREUKEN (autosnelwegen inbegrepen) : MOMENT

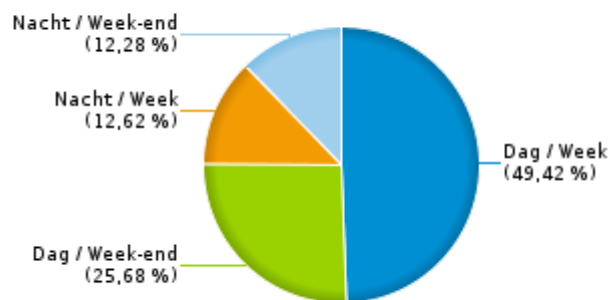
## Aantal inbreuken per moment van de week 2023

	Week			Week-end			TOTAAL
	Dag	Nacht	Subtotaal	Dag	Nacht	Subtotaal	
Snelheid	37.068	15.021	52.089	17.057	13.555	30.612	82.701
Stilstaan en parkeren	15.016	159	15.175	10.712	1.061	11.773	26.948
GSM	1.102	16	1.118	344	31	375	1.493
Helm en beschermende kledij	158	1	159	81	6	87	246
Gordel en kinderzitje	452	7	459	587	22	609	1.068
Verkeerslichten	2.774	383	3.157	1.009	330	1.339	4.496
Wegcode (rest)	3.468	106	3.574	1.528	144	1.672	5.246
Alcohol	112	23	135	102	93	195	330
Drugs	51	5	56	35	13	48	104
Inschrijving	689	66	755	377	77	454	1.209
Rijbewijs	476	43	519	237	92	329	848
Technische eisen	1.663	327	1.990	675	292	967	2.957
Verzekering	215	7	222	130	14	144	366
Zwaar vervoer	45	3	48	9	1	10	58
Andere	5	0	5	4	1	5	10
Onbekend	9	1	10	5	1	6	16
<b>TOTAAL</b>	<b>63.303</b>	<b>16.168</b>	<b>79.471</b>	<b>32.892</b>	<b>15.733</b>	<b>48.625</b>	<b>128.096</b>

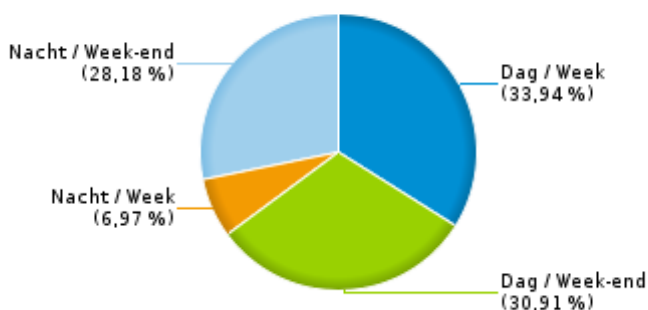
Weekend: van vrijdag 22.00u tot maandag 06.00u  
Week: van maandag 06.00u tot vrijdag 22.00u

Dag: van 06.00u tot 22.00u  
Nacht: van 22.00u tot 06.00u

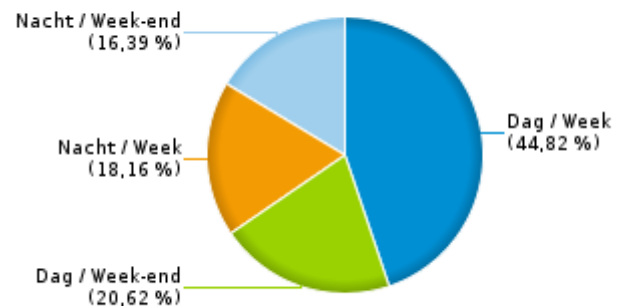
% inbreuken per moment - 2023



% alcoholinbreuken per moment - 2023



% snelheidsinbreuken per moment - 2023







## SNELHEIDSINBREUKEN (autosnelwegen inbegrepen) : PLAATS

2023

## Anderlecht

Straat	Huis nr	Km paal	0-10 km/u te snel	11-20 km/u te snel	21-30 km/u te snel	31-40 km/u te snel	>40 km/u te snel	??? km/u te snel	TOTAAL
Aakaai	25		0	47	27	8	2	0	84
Adolphe Willemynsstraat			0	0	0	0	0	2	2
Adolphe Willemynsstraat	187		0	0	0	0	0	1	1
Adolphe Willemynsstraat	8		0	0	0	0	0	1	1
Albert I-Square	16		0	0	0	0	0	1	1
Appelboomstraat			722	199	35	1	1	0	958
Arbeidsstraat	3		0	0	0	0	0	1	1
Aristide Briandlaan			0	0	0	0	0	1	1
B201 Verbinding Erasmus - R0			0	0	0	0	1	1	2
B201 Verbinding R0 - Erasmus			0	0	0	0	0	1	1
Baraplein	26		0	0	0	0	0	1	1
Barastraat			0	0	0	0	0	1	1
Bergense Steenweg			0	0	0	0	0	8	8
Bergense Steenweg	1303		0	0	0	1	0	1	2
Bergense Steenweg	1432		0	0	0	0	0	2	2
Bergense Steenweg	348		0	0	0	0	0	2	2
Bergense Steenweg	102		0	0	0	0	0	1	1
Bergense Steenweg	1415		0	0	0	0	0	1	1
Bergense Steenweg	5		0	0	0	0	0	1	1
Bergense Steenweg	620		0	0	0	0	0	1	1
Bergense Steenweg	799		0	0	0	0	0	1	1
Biestebroekkaai			0	0	0	0	0	1	1
Birminghamstraat			1	640	150	38	24	1	854
Bouwerstraat	2		0	0	0	0	0	2	2
Bouwkunststraat	5		0	0	0	0	0	1	1
Broekstraat			0	0	0	0	0	1	1
Burgersstraat			0	0	0	0	0	1	1
Camille Vaneukemlaan	31		0	0	0	0	0	1	1



## SNELHEIDSINBREUKEN (autosnelwegen inbegrepen) : PLAATS

2023

## Anderlecht

Straat	Huis nr	Km paal	0-10 km/u te snel	11-20 km/u te snel	21-30 km/u te snel	31-40 km/u te snel	>40 km/u te snel	??? km/u te snel	TOTAAL
Charles De Tollenaerelaan	25		0	0	0	0	0	1	1
Democratiestraat			0	0	0	0	0	2	2
Demosthenesstraat	36		0	0	0	0	0	1	1
Dokter Huetstraat	22		0	15	2	1	0	0	18
Dokter Huetstraat			0	2	2	0	0	0	4
Dokter Zamenhoflaan	31		0	0	0	0	0	1	1
Dokter Zamenhoflaan			0	1	0	0	0	0	1
Doverstraat			0	0	0	0	0	3	3
Edmond Delcourtstraat			0	0	0	0	0	2	2
Eloystraat			4	24	1	1	0	1	31
Eloystraat	35		0	0	0	0	0	1	1
Emile Carpentierstraat			0	0	0	0	0	1	1
Eugène Ysayelaan		3.5	0	36	10	1	2	0	49
Eugène Ysayelaan			0	20	5	1	2	0	28
Félicien Ropsstraat			0	0	0	0	0	1	1
Félix Paulsenlaan	26		0	0	0	0	0	1	1
Fernand Demetskaai	51		0	634	102	13	15	0	764
Fernand Demetskaai	62		8	500	85	13	3	0	609
Frans van Kalkenlaan	2		0	0	0	0	0	1	1
Frans van Kalkenlaan	3		0	0	0	0	0	1	1
Frans van Kalkenlaan			0	0	0	0	0	1	1
Goederenstraat	S/N		0	0	0	0	0	3	3
Grote-Ringlaan	14		0	0	0	0	0	2	2
Guillaume Melckmanslaan			0	0	0	0	0	1	1
Henri Simonetlaan			0	0	0	0	0	1	1
Hermesplein			0	0	0	0	0	1	1
Humaniteitslaan			0	0	0	0	0	3	3
Industrielaan			28	239	38	13	11	4	333



## SNELHEIDSINBREUKEN (autosnelwegen inbegrepen) : PLAATS

2023

## Anderlecht

Straat	Huis nr	Km paal	0-10 km/u te snel	11-20 km/u te snel	21-30 km/u te snel	31-40 km/u te snel	>40 km/u te snel	??? km/u te snel	TOTAAL
Industrielaan	-		0	4	0	0	0	0	4
Industrielaan	101		0	0	0	0	0	1	1
Industrielaan	17		0	0	0	0	0	1	1
Itterbeekse Laan	226		0	0	0	0	0	1	1
Itterbeekse Laan	394		0	0	0	0	0	1	1
Itterbeekse Laan			0	0	0	0	0	1	1
Joseph Bracopslaan			0	0	0	0	0	2	2
Kapitein Fossoullaan	14		0	0	0	1	0	0	1
Kaudenaardestraat			0	0	0	0	0	1	1
Kliniekstraat			0	0	0	0	0	1	1
Koning-Soldaatlaan			0	0	0	0	0	1	1
Lennikse Baan	501		28	4	1	0	0	0	33
Léon Delacroixstraat			0	0	0	0	0	1	1
Lijstersstraat			0	0	0	0	0	1	1
Luizenmolenlaan			0	0	0	0	0	2	2
Marius Renardlaan	19		0	0	0	0	0	1	1
Marius Renardlaan	31		0	0	0	0	0	1	1
Marius Renardlaan	5		0	0	0	0	0	1	1
Maurice Carémelaan	F 34		0	168	19	1	1	0	189
Maurice Carémelaan	34		0	125	8	1	0	0	134
Maurice Carémelaan			0	1	0	1	0	3	5
Maurice Carémelaan	-		0	1	0	0	0	0	1
N219 Dupuislaan te Anderlecht			0	0	0	0	0	1	1
Neerpedestraat			0	16	6	0	0	0	22
Neerpedestraat	212		0	0	0	0	0	1	1
Ninoofse Steenweg			203	9.408	244	21	9	3	9.888
Ninoofse Steenweg	-		1	4	0	0	0	0	5
Ninoofse Steenweg	655		1	2	0	0	0	0	3



## SNELHEIDSINBREUKEN (autosnelwegen inbegrepen) : PLAATS

2023

## Anderlecht

Straat	Huis nr	Km paal	0-10 km/u te snel	11-20 km/u te snel	21-30 km/u te snel	31-40 km/u te snel	>40 km/u te snel	??? km/u te snel	TOTAAL
Onderwijsstraat	151		0	0	0	0	0	1	1
Onderwijsstraat	24		0	0	0	0	0	1	1
Onderwijsstraat			0	0	0	0	0	1	1
Paapsemlaan			148	91	20	4	4	3	270
Paapsemlaan	9		110	22	6	2	0	0	140
Paapsemlaan	-		0	6	1	0	0	0	7
Paapsemlaan	7		0	0	0	0	0	1	1
Paul Jansonlaan	32		0	0	0	0	0	1	1
Paul Jansonlaan	66		0	0	0	0	0	1	1
Pierre Vandevoordestraat	21		0	0	0	0	0	1	1
Potaardenbergstraat			15	1	0	0	0	0	16
Prins van Luiklaan			0	36	9	5	0	2	52
R0 Binnenring		58.4	2.319	1.537	197	74	22	0	4.149
R0 Binnenring			0	0	0	0	0	9	9
R0 Binnenring		54.9	0	0	0	0	0	3	3
R0 Binnenring		55.2	0	0	0	0	0	2	2
R0 Binnenring		56.5	0	1	0	1	0	0	2
R0 Binnenring		54.5	0	0	0	0	0	1	1
R0 Binnenring oprit 15 Anderlecht-Neerpede		54.0	0	0	0	0	0	2	2
R0 Buitenring			0	1	0	0	0	8	9
R0 Buitenring		54.0	0	0	1	0	0	3	4
R0 Buitenring		53.5	1	0	0	1	0	1	3
R0 Buitenring		54.1	0	0	1	0	0	2	3
R0 Buitenring		53.0	0	0	0	0	1	1	2
R0 Buitenring		54.2	0	0	0	1	1	0	2
R0 Buitenring		55.5	0	0	0	0	0	2	2
R0 Buitenring		56.7	0	0	0	0	0	2	2
R0 Buitenring		53.8	0	0	0	0	0	1	1



## SNELHEIDSINBREUKEN (autosnelwegen inbegrepen) : PLAATS

2023

## Anderlecht

Straat	Huis nr	Km paal	0-10 km/u te snel	11-20 km/u te snel	21-30 km/u te snel	31-40 km/u te snel	>40 km/u te snel	??? km/u te snel	TOTAAL
R0 Buitenring		54.5	0	0	0	0	1	0	1
R0 Buitenring		54.7	0	0	0	0	0	1	1
R0 Buitenring		55.1	0	0	0	0	0	1	1
R0 Buitenring		55.6	0	0	0	1	0	0	1
R0 Buitenring afrit 14 Anderlecht Moortebeek			0	0	0	0	0	2	2
R0 Buitenring afrit 15 Anderlecht-Neerpede		53.0	0	0	0	0	0	1	1
R0 Buitenring afrit 15A ULB Erasmus naar B201			0	0	0	0	0	2	2
R0 Buitenring afrit 16 Anderlecht-Zuid			0	0	0	0	0	3	3
R0 Buitenring afrit 16 Anderlecht-Zuid		56.7	0	0	0	0	0	2	2
Raadsplein			0	0	0	0	0	1	1
Ropsy Chaudronstraat	2		0	0	0	0	0	1	1
Ropsy Chaudronstraat	24		0	0	0	0	0	1	1
Ropsy Chaudronstraat	49		0	0	0	0	0	1	1
Scheutlaan			0	69	19	3	1	0	92
Scheutlaan	246		0	0	0	0	0	1	1
Schoonheidsplein			0	0	0	0	0	1	1
Sergeant De Bruynestraat	59		0	0	0	0	0	1	1
Sylvain Dupuislaan	299		0	889	155	39	22	0	1.105
Sylvain Dupuislaan			19	7	0	0	1	2	29
Sylvain Dupuislaan	219		9	0	0	0	1	0	10
Sylvain Dupuislaan	306		7	2	1	0	0	0	10
Sylvain Dupuislaan	354		7	1	0	0	0	0	8
Théo Verbeecklaan	55		0	0	0	0	0	1	1
Tweestationsstraat			212	46	18	4	4	2	286
Tweestationsstraat	5		0	0	0	0	0	1	1
Tweestationsstraat	82		0	0	0	0	0	1	1
Vaartdijk			377	134	26	3	5	3	548
Van Souststraat			0	0	0	0	0	1	1



## SNELHEIDSINBREUKEN (autosnelwegen inbegrepen) : PLAATS

2023

## Anderlecht

Straat	Huis nr	Km paal	0-10 km/u te snel	11-20 km/u te snel	21-30 km/u te snel	31-40 km/u te snel	>40 km/u te snel	??? km/u te snel	TOTAAL
Veeartsenstraat			0	34	12	4	4	4	58
Veeartsenstraat	109		0	0	0	0	0	1	1
Veeweidestraat			44	3	1	0	0	0	48
Venizeloslaan	61		0	0	0	0	0	1	1
Verdiplein			0	0	0	0	0	1	1
Verheydenstraat			98	16	3	1	0	0	118
Verwelkomingsstraat			0	0	0	0	0	2	2
Victor Rauterstraat	59		0	0	0	0	0	1	1
Walcourtstraat	21		0	0	0	0	0	2	2
Wayezstraat			0	0	0	0	0	2	2
<b>TOTAAL</b>			<b>4.362</b>	<b>14.986</b>	<b>1.205</b>	<b>259</b>	<b>138</b>	<b>188</b>	<b>21.138</b>

## Sint-Gillis

Straat	Huis nr	Km paal	0-10 km/u te snel	11-20 km/u te snel	21-30 km/u te snel	31-40 km/u te snel	>40 km/u te snel	??? km/u te snel	TOTAAL
Antoine Bréartstraat	92		0	0	0	0	0	1	1
Baraplein			0	0	0	0	0	1	1
Berckmansstraat	119		0	0	0	0	0	1	1
Bethlehemplein			0	0	0	0	0	1	1
Bronstraat			0	0	0	0	0	1	1
Ducpétiauxlaan			0	0	0	0	0	2	2
Europaesplanade			0	0	0	0	0	1	1
Fernand Bernierstraat	31		0	0	0	0	0	1	1
Fonsnylaan	83		0	31.875	2.901	459	145	0	35.380
Fonsnylaan			0	0	0	0	0	4	4
Fonsnylaan	39		0	0	0	0	0	1	1
Fonsnylaan	40		0	0	0	0	0	1	1
Frankrijkstraat	2		0	0	0	0	0	1	1



## SNELHEIDSINBREUKEN (autosnelwegen inbegrepen) : PLAATS

2023

## Sint-Gillis

Straat	Huis nr	Km paal	0-10 km/u te snel	11-20 km/u te snel	21-30 km/u te snel	31-40 km/u te snel	>40 km/u te snel	??? km/u te snel	TOTAAL
Grondwetplein			0	0	0	0	0	1	1
Gulden-Vlieslaan			0	0	0	0	0	1	1
Hallepoortlaan			0	0	0	0	0	1	1
Hallepoorttunnel			0	0	0	0	0	2	2
Jean Volderslaan	45		0	0	0	0	0	1	1
Jourdanstraat			0	0	0	0	0	1	1
Kemmelberglaan	35		0	0	0	0	0	1	1
Koningslaan			0	0	0	0	0	1	1
Morisstraat	1		0	0	0	0	0	1	1
Munthofstraat			91	7	4	0	1	0	103
Munthofstraat	86		0	0	0	0	0	1	1
Parklaan	33		0	12.202	1.392	281	123	0	13.998
Poincarélaan	79		0	0	0	0	0	1	1
Schietbaanstraat	22		0	0	0	0	0	1	1
Sint-Bernardusstraat	124		0	0	0	0	0	1	1
Théodore Verhaegenstraat	112		0	1.542	239	91	61	1	1.934
Théodore Verhaegenstraat	32		0	55	8	3	0	0	66
Théodore Verhaegenstraat	191		0	0	0	0	0	1	1
Veeartsenstraat			0	0	0	0	0	1	1
Victor Rousseaulaan			0	265	49	10	2	0	326
Waterlose Steenweg			0	0	0	0	0	2	2
Waterlose Steenweg	292		0	0	1	0	0	0	1
<b>TOTAAL</b>			<b>91</b>	<b>45.946</b>	<b>4.594</b>	<b>844</b>	<b>332</b>	<b>35</b>	<b>51.842</b>

## Vorst

Straat	Huis nr	Km paal	0-10 km/u te snel	11-20 km/u te snel	21-30 km/u te snel	31-40 km/u te snel	>40 km/u te snel	??? km/u te snel	TOTAAL
Abdissenstraat			0	0	0	0	0	2	2



## SNELHEIDSINBREUKEN (autosnelwegen inbegrepen) : PLAATS

2023

## Vorst

Straat	Huis nr	Km paal	0-10 km/u te snel	11-20 km/u te snel	21-30 km/u te snel	31-40 km/u te snel	>40 km/u te snel	??? km/u te snel	TOTAAL
Albertlaan			0	33	8	0	1	0	42
Albertlaan	160		0	23	0	0	0	0	23
Barcelonastraat			0	0	0	0	0	1	1
Belgradostraat			0	0	0	0	0	1	1
Biezenlaan			0	0	0	0	0	1	1
Brits Tweede Legerlaan	201		0	155	46	11	3	0	215
de Mérodestraat	229		0	30	2	0	1	0	33
Ducpétiauxlaan	107		0	13	3	0	0	0	16
Eikelstraat			0	0	0	0	0	1	1
Fernand Bernierstraat			0	0	0	0	0	1	1
Gabriel Faurélaan	4		0	0	0	0	0	1	1
Gerijstraat			0	0	0	0	0	3	3
Glasblazerijlaan			0	6	2	0	0	0	8
Globelaan	161		0	29	3	0	0	0	32
Globelaan	72		0	2	0	0	0	0	2
Globelaan	76		0	0	0	0	0	1	1
Globelaan			0	0	0	0	0	1	1
G. Van Haelenlaan	90		0	3.333	302	82	42	0	3.759
G. Van Haelenlaan			0	0	0	0	0	2	2
Hallestraat	102		6	0	1	0	0	0	7
Halvemaanstraat			0	9	3	0	0	0	12
Hoogte Honderdplein			0	0	0	0	0	1	1
Humaniteitslaan	-		88	8	1	3	0	0	100
Jupiterlaan			19	3	0	0	0	0	22
Jupiterlaan	172		0	13	1	2	0	0	16
Kersbeeklaan			0	39	10	1	1	0	51
Luttrebruglaan			0	0	0	0	0	2	2
Maarschalk Joffrelaan	65		0	4	0	0	0	0	4





## SNELHEIDSINBREUKEN (autosnelwegen inbegrepen) : PLAATS

2023

## Vorst

Straat	Huis nr	Km paal	0-10 km/u te snel	11-20 km/u te snel	21-30 km/u te snel	31-40 km/u te snel	>40 km/u te snel	??? km/u te snel	TOTAAL
Maarschalk Joffrelaan			0	0	0	0	0	1	1
Molièrelaan	85		0	10	0	0	0	0	10
Monnikenstraat			0	0	0	0	0	1	1
Parklaan			0	0	0	0	0	3	3
Parklaan	158		0	0	0	0	0	1	1
R0 Binnenring			0	0	0	0	0	7	7
R0 Binnenring		57.5	0	0	1	0	0	0	1
R0 Buitenring		57.9	933	1.322	209	63	33	0	2.560
R0 Buitenring			0	1	1	0	0	1	3
R0 Buitenring		58.0	0	0	1	0	0	0	1
R0/RING INTERIEUR BINNENRING		58.4	572	368	50	11	4	0	1.005
Roosendaelstraat			0	19	1	0	0	0	20
Schaatsstraat	44		0	1	1	0	0	0	2
Sint-Augustinuslaan	24		26	2	0	0	0	0	28
Sint-Denijsplein			0	0	0	0	0	1	1
Sint-Denijsstraat	108		0	0	0	0	0	1	1
Sint-Denijsstraat	125		0	0	0	0	0	1	1
Van Volxemlaan			0	2	0	0	0	0	2
Van Volxemlaan	426		0	0	0	0	0	1	1
Victor Rousseaulaan			588	60	11	0	0	1	660
Victor Rousseaulaan	189		0	53	10	1	0	0	64
Victor Rousseaulaan	105		0	33	1	1	0	0	35
Victor Rousseaulaan	208		0	0	0	0	0	1	1
Villalaan			0	0	0	0	0	1	1
Wielemans Ceuppenslaan	6		0	0	0	0	0	2	2
Wielemans Ceuppenslaan			0	0	0	0	0	1	1
Zamanlaan			1	45	8	1	0	0	55
Zevenbunderlaan			532	65	3	1	0	0	601



## SNELHEIDSINBREUKEN (autosnelwegen inbegrepen) : PLAATS

2023

## Vorst

Straat	Huis nr	Km paal	0-10 km/u te snel	11-20 km/u te snel	21-30 km/u te snel	31-40 km/u te snel	>40 km/u te snel	??? km/u te snel	TOTAAL
Zevenbunderlaan	163		243	29	1	1	0	0	274
Zevenbunderlaan	155		0	15	1	1	0	0	17
Zijdeweveerijstraat	6		0	0	0	0	0	1	1
<b>TOTAAL</b>			<b>3.008</b>	<b>5.725</b>	<b>681</b>	<b>179</b>	<b>85</b>	<b>43</b>	<b>9.721</b>



## SNELHEIDSINBREUKEN (autosnelwegen inbegrepen) : SNELHEIDSREGIME 2023

toegelaten snelheid	0-10 km/u te snel	11-20 km/u te snel	21-30 km/u te snel	31-40 km/u te snel	>40 km/u te snel	??? km/u te snel	TOTAAL
30	2.945	61.895	5.717	1.048	441	0	72.046
50	691	1.532	302	81	52	0	2.658
70	3.204	364	4	16	1	0	3.589
90	620	2.864	454	132	58	0	4.128
100	1	2	3	5	3	0	14
Onbekend	0	0	0	0	0	266	266
<b>TOTAAL</b>	<b>7.461</b>	<b>66.657</b>	<b>6.480</b>	<b>1.282</b>	<b>555</b>	<b>266</b>	<b>82.701</b>



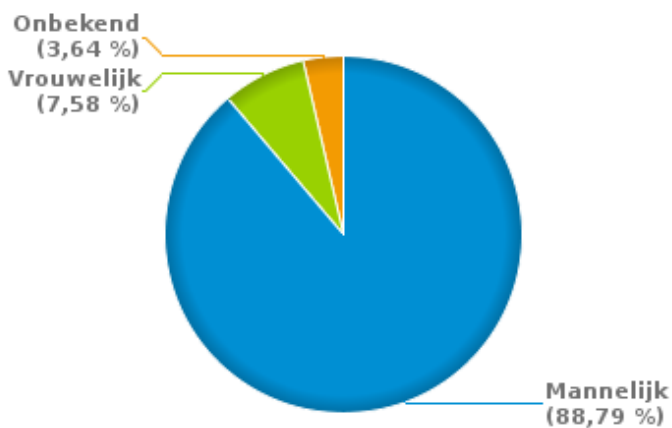
## VERKEERSINBREUKEN (autosnelwegen inbegrepen) : PROFILERING

2023

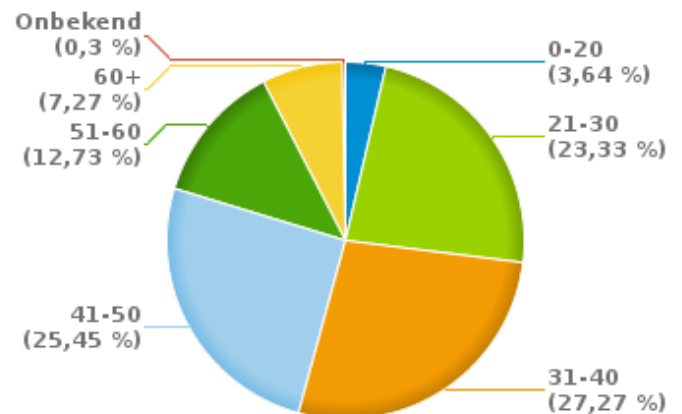
## Aantal inbreuken alcohol per geslacht en per leeftijdscategorie

	Mannelijk	Vrouwelijk	Onbekend	TOTAAL
0-20	12	0	0	12
21-30	72	5	0	77
31-40	76	8	6	90
41-50	75	5	4	84
51-60	35	5	2	42
60+	22	2	0	24
Onbekend	1	0	0	1
<b>TOTAAL</b>	<b>293</b>	<b>25</b>	<b>12</b>	<b>330</b>

% Alcoholinbreuken per geslacht - 2023



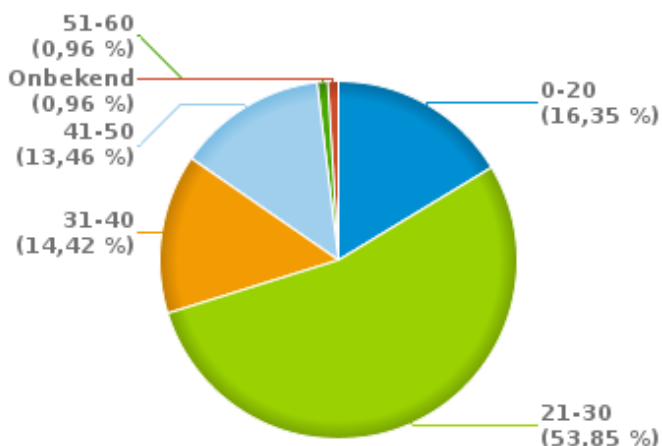
% Alcoholinbreuken per leeftijd - 2023



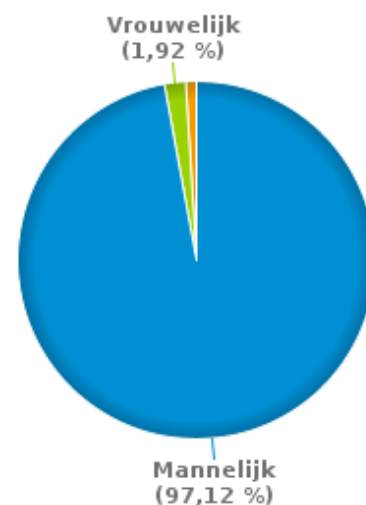
## Aantal inbreuken drugs per geslacht en per leeftijdscategorie

	Mannelijk	Vrouwelijk	Onbekend	TOTAAL
0-20	17	0	0	17
21-30	53	2	1	56
31-40	15	0	0	15
41-50	14	0	0	14
51-60	1	0	0	1
Onbekend	1	0	0	1
<b>TOTAAL</b>	<b>101</b>	<b>2</b>	<b>1</b>	<b>104</b>

% Drugsinbreuken per leeftijd - 2023



% Drugsinbreuken per geslacht - 2023





## VERKEERSINBREUKEN

### REPORT FILTERS

<b>Begin jaar van de inbreuken</b>	2015
<b>Einde jaar van de inbreuken</b>	2023
<b>Trimester</b>	Trim. 1;Trim. 2;Trim. 3;Trim. 4
<b>Datum van afsluiting van de gegevensbank</b>	30/04/24
<b>Politiezone</b>	PZ ZUID (ANDERLECHT)
<b>Lokale/federale eenheid</b>	
<b>Op/Buiten snelweg</b>	(autosnelwegen inbegrepen)
<b>Vaststellende politie-eenheid</b>	

<b>Refresh report datum</b>	01/07/2024 10:22:01
-----------------------------	---------------------