

**Overzicht
Verkeersinbreuken
(autosnelwegen inbegrepen)
2023**

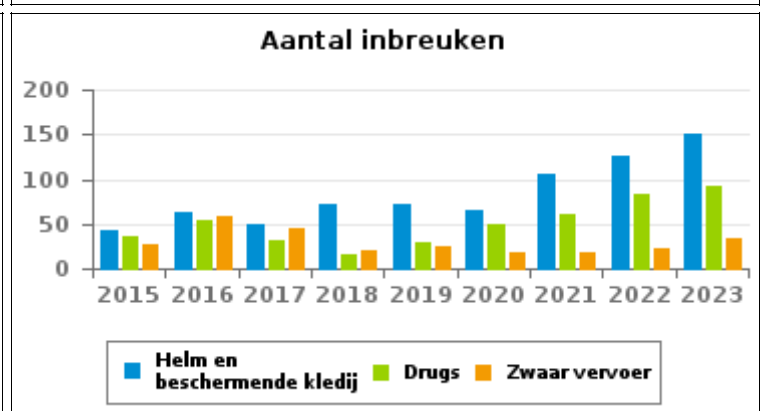
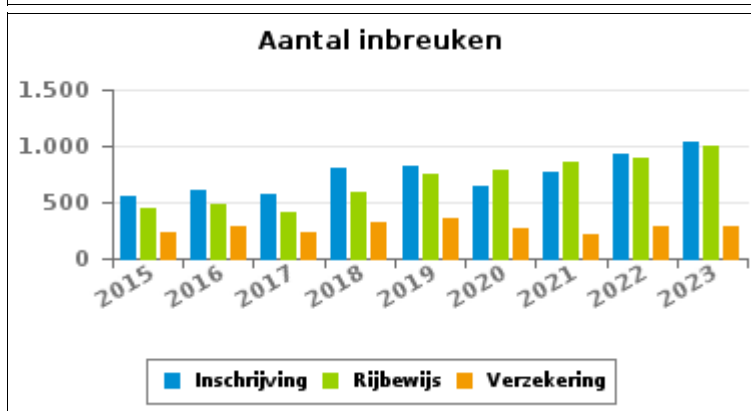
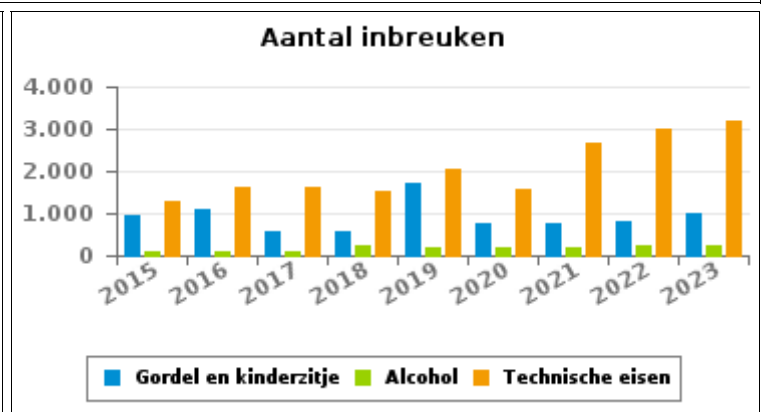
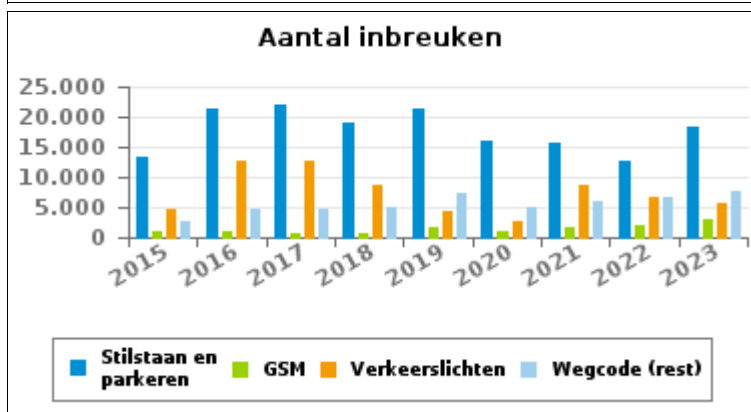
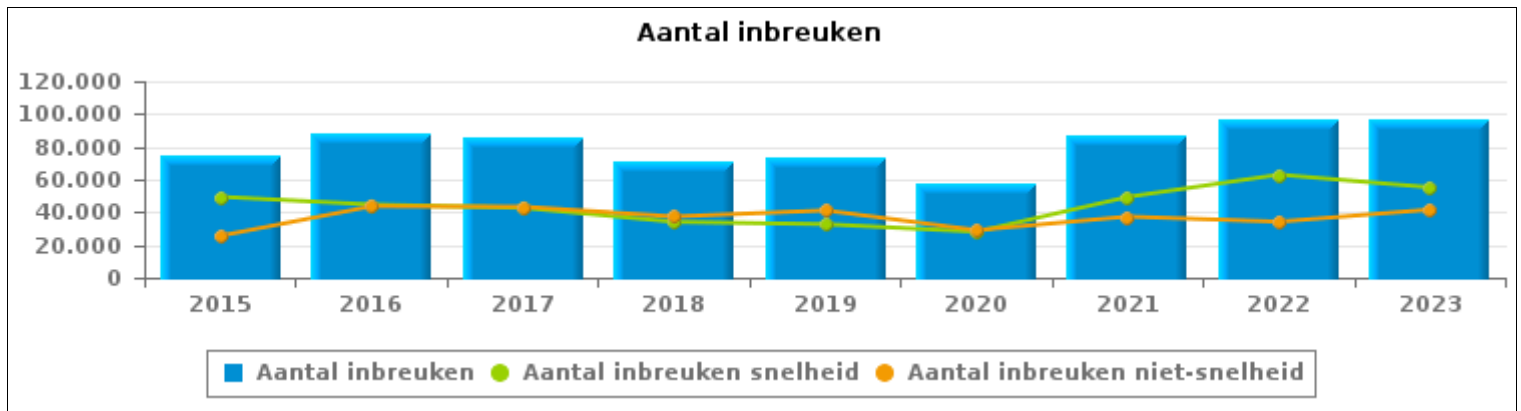
**PZ BRUSSEL WEST (SINT-
JANS-MOLENBEEK)**



VERKEERSINBREUKEN (autosnelwegen inbegrepen) : ALGEMEEN OVERZICHT

Vergelijking per jaar: 2015-2023

	2015	2016	2017	2018	2019	2020	2021	2022	2023
TOTAAL AANTAL INBREUKEN	75.022	88.282	86.000	71.425	73.746	57.077	86.682	97.141	96.770
INBREUKEN PER THEMA									
	2015	2016	2017	2018	2019	2020	2021	2022	2023
Snelheid	49.409	44.661	42.630	34.075	32.657	28.058	49.359	62.944	55.158
Stilstaan en parkeren	13.335	21.227	21.870	18.954	21.459	16.044	15.563	12.534	18.440
GSM	1.164	955	703	628	1.662	894	1.575	2.105	2.852
Helm en beschermende kledij	43	64	50	72	73	66	106	126	151
Gordel en kindersitje	937	1.085	572	585	1.714	750	741	804	980
Verkeerslichten	4.647	12.549	12.639	8.541	4.376	2.673	8.649	6.516	5.771
Wegcode (rest)	2.782	4.507	4.508	5.046	7.488	5.029	5.878	6.609	7.515
Alcohol	107	104	108	215	200	195	194	255	241
Drugs	37	53	32	16	30	50	60	83	93
Inschrijving	552	609	570	804	827	638	771	925	1.027
Rijbewijs	443	483	402	583	745	788	855	885	996
Technische eisen	1.290	1.611	1.616	1.545	2.041	1.565	2.686	3.007	3.171
Verzekering	227	288	231	315	358	271	215	287	286
Zwaar vervoer	27	58	45	21	24	17	18	23	34
Andere	20	20	16	23	81	39	11	24	21
Onbekend	2	8	8	2	11	0	1	14	34



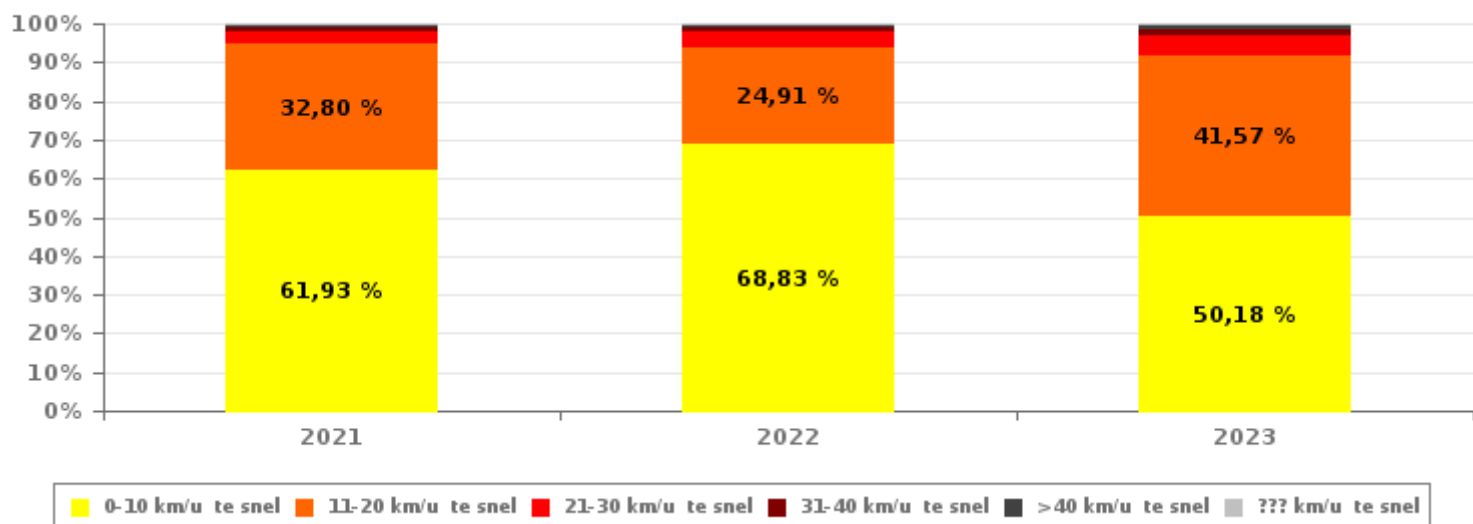


VERKEERSINBREUKEN (autosnelwegen inbegrepen) : ALGEMEEN OVERZICHT INBREUKEN PER ZWAARTEGRAAD

Vergelijking per jaar: 2015-2023

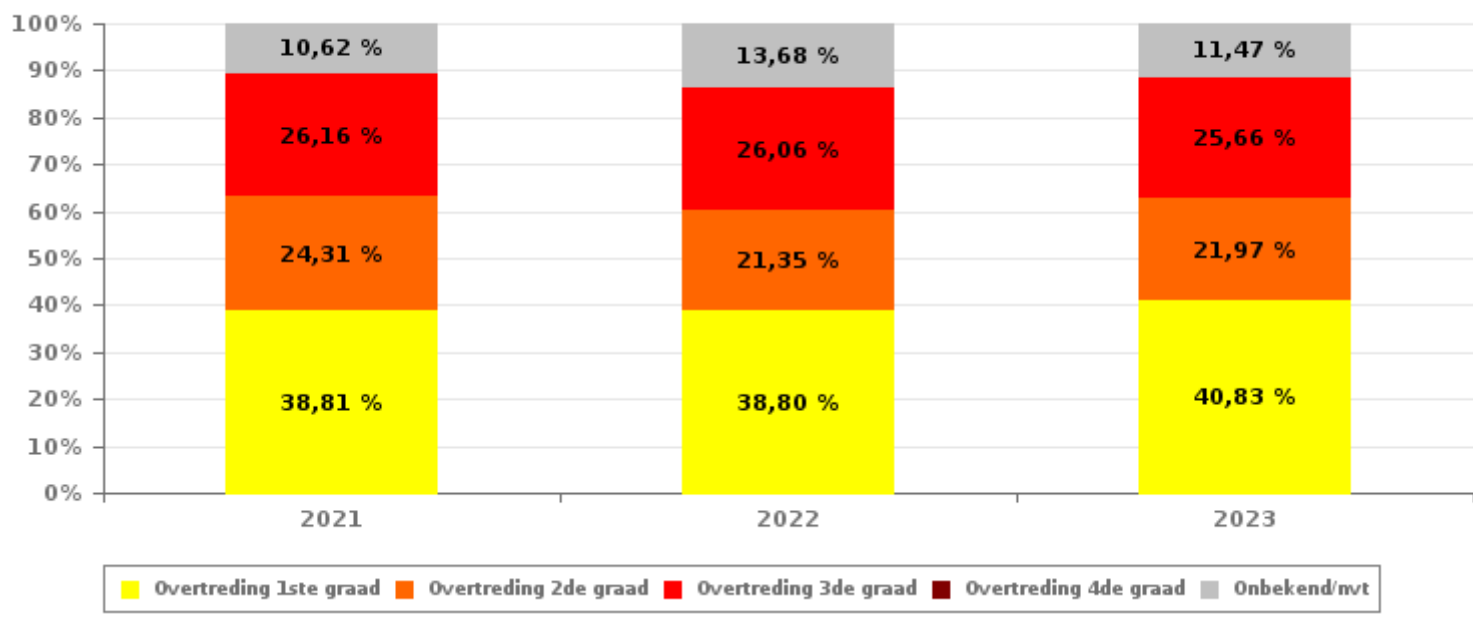
SNELHEID	2015	2016	2017	2018	2019	2020	2021	2022	2023
0-10 km/u te snel	27.277	27.135	25.777	21.239	22.446	22.282	30.569	43.325	27.681
11-20 km/u te snel	18.923	14.807	14.181	10.481	8.069	4.542	16.190	15.680	22.929
21-30 km/u te snel	2.338	1.810	1.866	1.563	1.386	740	1.703	2.699	2.962
31-40 km/u te snel	463	352	412	401	362	152	354	549	816
>40 km/u te snel	213	142	169	170	142	88	220	356	504
??? km/u te snel	195	415	225	221	252	254	323	335	266
Subtotaal SNELHEID	49.409	44.661	42.630	34.075	32.657	28.058	49.359	62.944	55.158

Aantal (snelheid) inbreuken : indeling per graad



NIET-SNELHEID	2015	2016	2017	2018	2019	2020	2021	2022	2023
1ste graad	11.958	18.305	19.942	18.081	21.094	13.807	14.485	13.270	16.989
2de graad	6.383	9.643	7.842	7.523	11.418	8.927	9.074	7.302	9.144
3de graad	5.171	13.173	13.283	9.122	5.231	3.485	9.763	8.913	10.677
4de graad	29	21	22	26	23	18	37	33	31
Onbekend/NVT	2.072	2.479	2.281	2.598	3.323	2.782	3.964	4.679	4.771
Subtotaal NIET-SNELHEID	25.613	43.621	43.370	37.350	41.089	29.019	37.323	34.197	41.612

Aantal (niet-snelheid) inbreuken : indeling per graad





VERKEERSINBREUKEN (autosnelwegen inbegrepen) : ALGEMEEN OVERZICHT

Vergelijking per maand voor het jaar 2023

	Jan	Feb	Maa	Apr	Mei	Jun	Jul	Aug	Sep	Okt	Nov	Dec	TOTAAL
TOTAAL AANTAL INBREUKEN	6.390	7.706	9.209	9.623	9.699	9.458	6.608	7.290	7.503	7.847	6.417	9.020	96.770
INBREUKEN PER THEMA	Jan	Feb	Maa	Apr	Mei	Jun	Jul	Aug	Sep	Okt	Nov	Dec	TOTAAL
Snelheid	3.337	4.743	5.522	5.811	5.748	5.880	3.932	4.121	4.029	4.143	2.837	5.055	55.158
Stilstaan en parkeren	1.515	1.364	1.588	1.878	1.767	1.442	1.087	986	1.478	1.547	1.682	2.106	18.440
GSM	137	163	263	237	303	165	323	282	283	254	274	168	2.852
Helm en beschermende kledij	5	6	6	15	12	24	13	15	25	15	12	3	151
Gordel en kinderzitje	49	57	88	140	100	84	63	106	109	58	75	51	980
Verkeerslichten	389	384	469	287	299	860	321	746	469	505	433	609	5.771
Wegcode (rest)	545	496	727	668	872	507	443	503	665	871	720	498	7.515
Alcohol	32	16	14	18	21	27	21	25	16	21	18	12	241
Drugs	10	7	12	11	9	4	7	9	2	10	7	5	93
Inschrijving	62	77	79	120	109	102	68	107	73	79	68	83	1.027
Rijbewijs	88	91	95	122	96	84	63	81	67	64	83	62	996
Technische eisen	197	274	309	278	324	254	245	286	255	247	177	325	3.171
Verzekering	16	22	28	29	35	22	12	21	27	19	24	31	286
Zwaar vervoer	6	6	3	6	2	3	4	1	0	1	2	0	34
Andere	2	0	1	2	2	0	4	0	0	6	1	3	21
Onbekend	0	0	5	1	0	0	2	1	5	7	4	9	34
INBREUKEN PER ZWAARTEGRAAD													
SNELHEID	Jan	Feb	Maa	Apr	Mei	Jun	Jul	Aug	Sep	Okt	Nov	Dec	TOTAAL
0-10 km/u te snel	1.566	1.931	2.151	2.580	3.149	3.319	1.279	1.321	2.388	2.670	2.156	3.171	27.681
11-20 km/u te snel	1.465	2.328	2.839	2.698	2.181	2.209	2.283	2.315	1.348	1.196	536	1.531	22.929
21-30 km/u te snel	192	324	348	360	264	222	271	318	182	185	91	205	2.962
31-40 km/u te snel	54	70	95	83	76	69	61	101	56	54	19	78	816
>40 km/u te snel	35	70	66	64	47	42	27	43	26	26	13	45	504
??? km/u te snel	25	20	23	26	31	19	11	23	29	12	22	25	266
Subtotaal SNELHEID	3.337	4.743	5.522	5.811	5.748	5.880	3.932	4.121	4.029	4.143	2.837	5.055	55.158
NIET-SNELHEID	Jan	Feb	Maa	Apr	Mei	Jun	Jul	Aug	Sep	Okt	Nov	Dec	TOTAAL
1ste graad	1.371	1.196	1.547	1.791	1.610	1.254	1.026	984	1.385	1.679	1.530	1.616	16.989
2de graad	741	751	858	930	817	667	583	613	676	694	817	997	9.144
3de graad	595	610	810	627	1.041	1.266	721	1.149	1.048	963	934	913	10.677
4de graad	0	3	5	2	2	1	1	4	3	8	1	1	31
Onbekend/NVT	346	403	467	462	481	390	345	419	362	360	298	438	4.771
Subtotaal NIET-SNELHEID	3.053	2.963	3.687	3.812	3.951	3.578	2.676	3.169	3.474	3.704	3.580	3.965	41.612



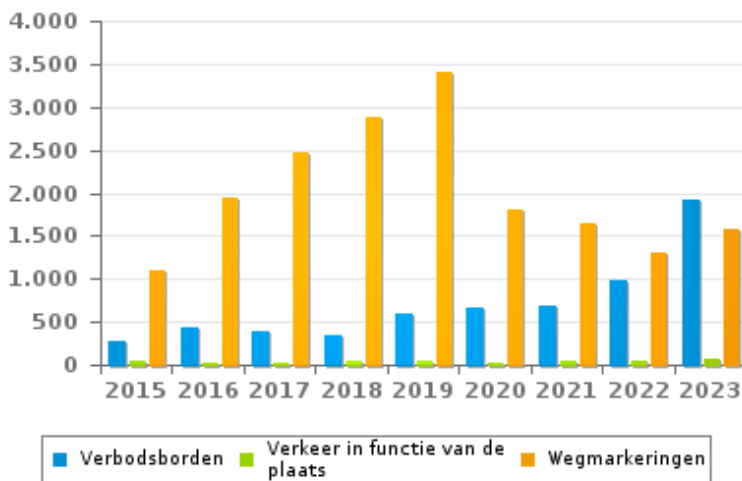
VERKEERSINBREUKEN (autosnelwegen inbegrepen) : ALGEMEEN OVERZICHT (DETAIL)

Vergelijking per jaar: 2015-2023

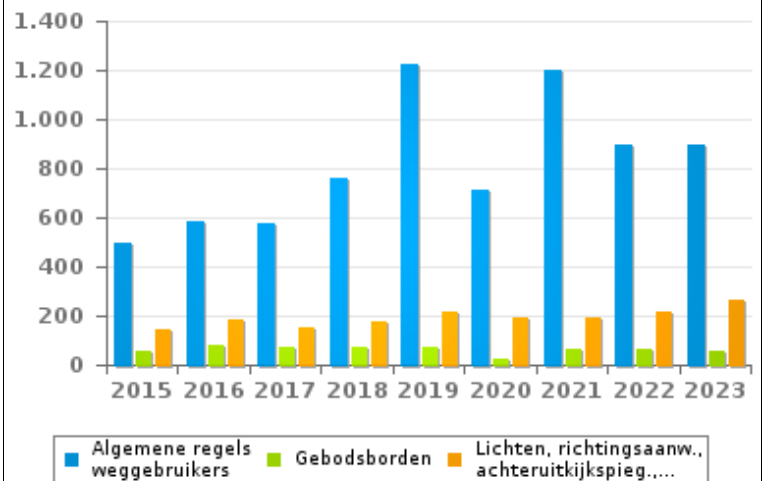
Wegcode(rest)

	2015	2016	2017	2018	2019	2020	2021	2022	2023
Wegmarkeringen	1.104	1.934	2.476	2.869	3.412	1.799	1.657	1.299	1.582
Rijbewegingen	308	831	451	436	889	581	815	1.468	1.829
Algemene regels weggebruikers	497	586	573	757	1.228	710	1.197	897	899
Verbodsborden	281	424	396	350	589	660	682	991	1.931
Voorrang	150	205	154	138	794	801	959	1.312	520
Lichten, richtingsaanw., achteruitkijkspieg.,...	146	186	153	176	217	193	195	217	262
Bevelen van bevoegde personen	83	105	90	100	121	122	98	114	133
Gedrag tov bepaalde weggebruikers	60	69	59	69	80	76	134	68	56
Gebodsborden	60	82	73	73	72	27	63	68	53
Vervoer van personen (Wegcode)	17	25	22	19	30	16	15	116	170
Verkeer in functie van de plaats	43	22	32	41	37	24	44	36	63
Wegcode: andere	32	35	24	15	17	13	18	19	14
Lading van goederen (Wegcode)	1	3	5	3	2	7	1	4	3
TOTAAL	2.782	4.507	4.508	5.046	7.488	5.029	5.878	6.609	7.515

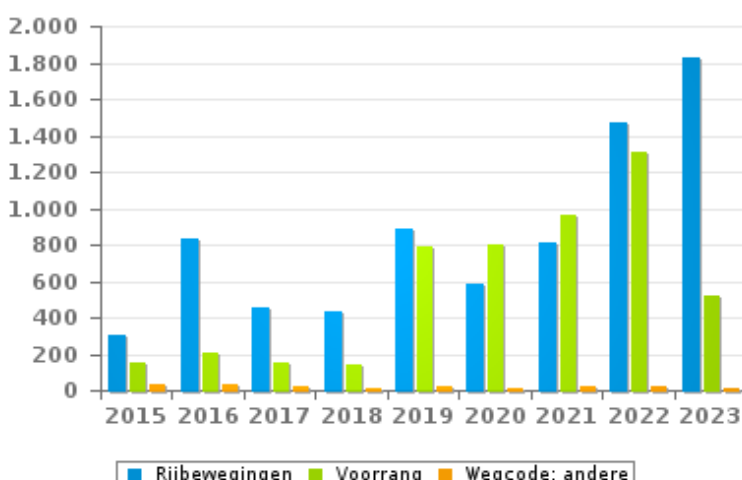
Aantal inbreuken



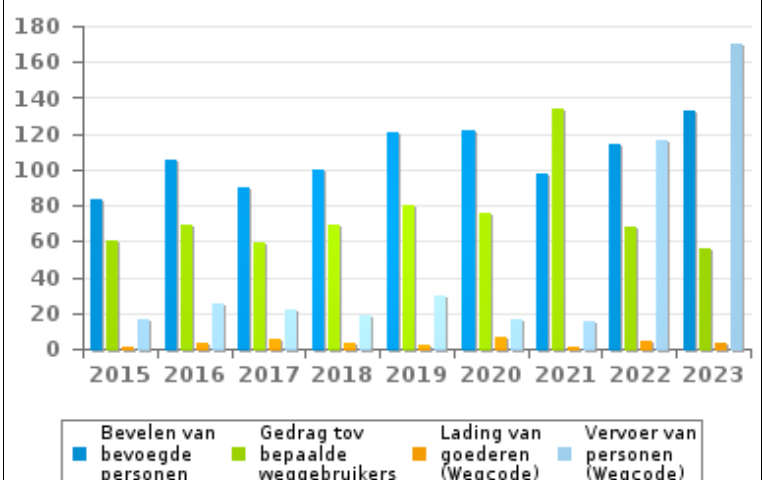
Aantal inbreuken



Aantal inbreuken



Aantal inbreuken





VERKEERSINBREUKEN (autosnelwegen inbegrepen) : TOP 5

2023

Alle inbreuken

Thema	Wetsartikel	Aantal inbreuken	% (*)
Snelheid	[Br. Gew.:] Art. 11.1. Binnen de bebouwde kommen is de snelheid beperkt tot 30 km per uur. Op sommige openbare wegen kan evenwel een lagere of hogere snelheidsbeperking opgelegd of toegelaten worden door het verkeersbord C43 [...]. Art. 5. De weggebruikers moeten de verkeerslichten, verkeersborden en wegmarkeringen in acht nemen wanneer deze regelmatig zijn naar de vorm, voldoende zichtbaar zijn en overeenkomstig de voorschriften van [...] [het algemeen] reglement [op de politie van het wegverkeer en van het gebruik van de openbare weg] zijn aangebracht. Art. 68.3. [...] Bord C43 [met de vermelding 50]: Vanaf het verkeersbord tot het volgend kruispunt, verbod te rijden met een grotere snelheid dan [50 km per uur] [...]. Het verkeersbord C43 met de vermelding 50 km per uur, geplaatst boven het verkeersbord F1 is van toepassing op alle openbare wegen binnen de bebouwde kom.	27.443	28,36 %
Snelheid	[Br. Gew.:] Art. 11.1. Binnen de bebouwde kommen is de snelheid beperkt tot 30 km per uur [...].	27.283	28,19 %
Verkeerslichten	De overtreding op de hierna vermelde bepalingen wordt beschouwd als overtreding van 3de graad krachtens artikel 3.36° van KB 30-09-2005 : Art. 5. De weggebruikers moeten de verkeerslichten, verkeersborden en wegmarkeringen in acht nemen wanneer deze regelmatig zijn naar de vorm, voldoende zichtbaar zijn en overeenkomstig de voorschriften van [...] [het algemeen] reglement [op de politie van het wegverkeer en van het gebruik van de openbare weg] zijn aangebracht. Art. 61.1.1°. De driekleurige verkeerslichten zijn cirkelvormig en hebben de volgende betekenis: rood licht betekent dat het verboden is de stopstreep of, zo er geen stopstreep is, het verkeerslicht zelf, voorbij te rijden.	5.558	5,74 %
Stilstaan en parkeren	De overtreding op de hierna vermelde bepalingen wordt beschouwd als overtreding van 2de graad krachtens artikel 2.a).19° van KB 30-09-2005: Art. 24.al.1.1°. Het is verboden een voertuig te laten stilstaan of te laten parkeren op elke plaats waar het duidelijk een gevaar zou kunnen betekenen voor de andere weggebruikers of waar het hun onnodig zou kunnen hinderen, inzonderheid: onverminderd artikel 23.4 [van KB 01-12-1975] op de trottoirs en, binnen de bebouwde kommen, op de verhoogde bermen, behoudens plaatselijke reglementering.	3.448	3,56 %
Technische eisen	Art. 24.§1. Geen enkel volgens [...] [KB van 15-03-1968] aan de autokeuring onderworpen voertuig mag zich op de openbare weg bevinden, tenzij het voorzien is van een geldig keuringsbewijs, het overeenkomstig keuringsvignet en een met zijn gebruik overeenstemmend identificatieverslag of technische fiche en een document "Visuele keuring van het voertuig", voor zover deze documenten vereist zijn. Dit verbod geldt niet [...] om : 1° leeg en langs de kortste weg de verplaatsing te doen : a) tussen het station voor autokeuring en de woonplaats of exploitatiezetel van de titularis van het voertuig of de exploitatiezetel van de hersteller en omgekeerd; b) tussen de woonplaats of de exploitatiezetel van de titularis van het voertuig en de exploitatiezetel van de hersteller en omgekeerd; 2° langs de kortste weg de verplaatsing te doen van de grenspost van binnenkomen in België tot de woonplaats of de exploitatiezetel van de titularis van het voertuig of het station voor autokeuring.	2.963	3,06 %



VERKEERSINBREUKEN (autosnelwegen inbegrepen) : TOP 5

2023

4de graadsinbreuken

Thema	Wetsartikel	Aantal inbreuken	% (*)
Wegcode (rest)	De overtreding op de hierna vermelde bepalingen wordt beschouwd als overtreding van 4de graad krachtens artikel 4.4° van KB 30-09-2005 : Art. 20.3.2°. Het is verboden zich op een overweg te begeven wanneer de rode knipperlichten branden.	8	0,01 %
Wegcode (rest)	De overtreding op de hierna vermelde bepalingen wordt beschouwd als overtreding van 4de graad krachtens artikel 4.7° van KB 30-09-2005 :Art. 50. Behoudens speciale toelating van de wettelijke gemachtigde overheid zijn verboden op de openbare weg, alle snelheids- en sportwedstrijden, inzonderheid snelheids-, regelmatigheids- of behendigheidsritten of -wedstrijden.	7	0,01 %
Wegcode (rest)	Art. 4.1. De weggebruikers moeten onmiddellijk gevolg geven aan de bevelen van de bevoegde personen. Art. 4.2.2°. Als bevelen worden inzonderheid beschouwd: de arm of de armen horizontaal uitgestrekt, wat stoppen betekent voor de weggebruikers die naderen uit richtingen welke deze aangewezen door de arm of armen, dwarsen. Art. 4.1°. [...] zijn overtredingen van de vierde graad in de zin van artikel 29§1, eerste lid, van [...] [de] wet betreffende de politie over het wegverkeer, gecoördineerd op 16 maart 1968: de [...] bevelen negeren van een bevoegd persoon [vermeld in het artikel 4.2.2° van KB 01-12-1975].	6	0,01 %
Wegcode (rest)	De overtreding op de hierna vermelde bepalingen wordt beschouwd als overtreding van 4de graad krachtens artikel 4.4° van KB 30-09-2005 : Art. 20.3.1°. Het is verboden zich op een overweg te begeven wanneer de slagbomen in beweging of gesloten zijn.	5	0,01 %
Wegcode (rest)	De overtreding op de hierna vermelde bepalingen wordt beschouwd als overtreding van 4de graad krachtens artikel 4.5° van KB 30-09-2005 :Art. 22.2juncto. De bepalingen van artikel 21.4. en 21.6. gelden op de autowegen.Art. 21.4.3° Op autosnelwegen is het verboden: achteruit te rijden of te rijden in de tegenovergestelde rijrichting.	2	0,00 %

(*) % ten opzichte van totaal aantal inbreuken



VERKEERSINBREUKEN (autosnelwegen inbegrepen) : MOMENT

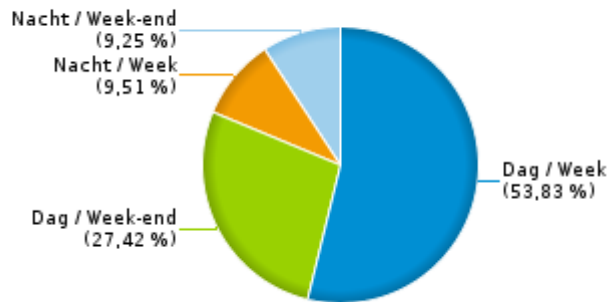
Aantal inbreuken per moment van de week 2023

	Week			Week-end			TOTAAL
	Dag	Nacht	Subtotaal	Dag	Nacht	Subtotaal	
Snelheid	27.019	7.423	34.442	13.801	6.915	20.716	55.158
Stilstaan en parkeren	10.782	547	11.329	6.345	766	7.111	18.440
GSM	1.853	12	1.865	979	8	987	2.852
Helm en beschermende kledij	100	7	107	34	10	44	151
Gordel en kinderzitje	619	27	646	297	37	334	980
Verkeerslichten	3.493	544	4.037	1.234	500	1.734	5.771
Wegcode (rest)	4.956	153	5.109	2.270	136	2.406	7.515
Alcohol	66	24	90	71	80	151	241
Drugs	50	11	61	19	13	32	93
Inschrijving	616	89	705	249	73	322	1.027
Rijbewijs	555	77	632	247	117	364	996
Technische eisen	1.767	260	2.027	874	270	1.144	3.171
Verzekering	160	14	174	93	19	112	286
Zwaar vervoer	17	5	22	9	3	12	34
Andere	11	2	13	8	0	8	21
Onbekend	24	3	27	5	2	7	34
TOTAAL	52.088	9.198	61.286	26.535	8.949	35.484	96.770

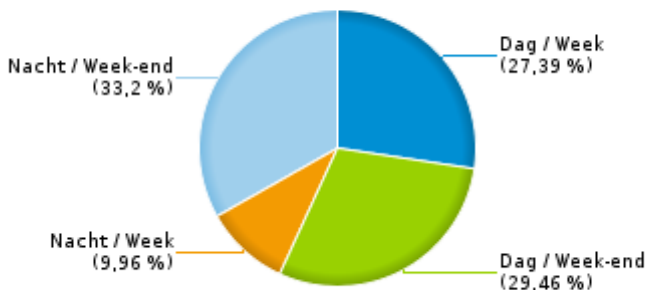
Weekend: van vrijdag 22.00u tot maandag 06.00u
Week: van maandag 06.00u tot vrijdag 22.00u

Dag: van 06.00u tot 22.00u
Nacht: van 22.00u tot 06.00u

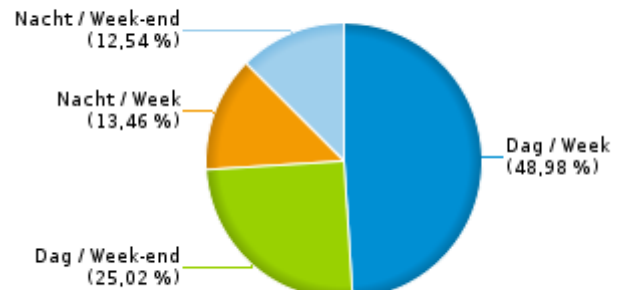
% inbreuken per moment - 2023



% alcoholinbreuken per moment - 2023



% snelheidsinbreuken per moment - 2023





SNELHEIDSINBREUKEN (autosnelwegen inbegrepen) : PLAATS

2023

Ganshoren

Straat	Huis nr	Km paal	0-10 km/u te snel	11-20 km/u te snel	21-30 km/u te snel	31-40 km/u te snel	>40 km/u te snel	??? km/u te snel	TOTAAL
Albert Lacroixstraat			0	0	0	0	0	1	1
Bosstraat			0	0	0	0	0	1	1
Démosthène Poplimontlaan	47		62	21	5	2	1	0	91
Démosthène Poplimontlaan	55		14	3	0	0	0	0	17
Démosthène Poplimontlaan	43		6	1	0	0	0	0	7
Démosthène Poplimontlaan	45		5	0	1	0	0	0	6
Démosthène Poplimontlaan	59		0	0	0	0	0	1	1
de Rivierendreef	135		0	0	0	0	0	1	1
Jacques Sermonlaan	52		66	11	1	0	0	0	78
Jacques Sermonlaan	60		58	4	0	0	0	0	62
Jacques Sermonlaan	34		47	4	1	0	0	0	52
Jacques Sermonlaan	50		36	4	0	0	0	0	40
Jacques Sermonlaan	31		10	1	1	0	0	0	12
Jacques Sermonlaan	36		11	0	1	0	0	0	12
Jacques Sermonlaan	41		7	0	0	0	0	0	7
Jacques Sermonlaan	12		0	0	0	0	0	1	1
Jacques Sermonlaan	2		0	0	0	0	0	1	1
Keizer Karellaan	266		4.080	390	108	31	22	0	4.631
Keizer Karellaan	311		2.503	577	118	37	39	0	3.274
Keizer Karellaan			276	24	2	1	0	6	309
Keizer Karellaan	91		12	4	0	0	0	0	16
Keizer Karellaan	148		0	0	0	0	0	2	2
Keizer Karellaan	53		0	0	0	0	0	1	1
Landsroemlaan	36		0	81	19	9	5	0	114
Landsroemlaan			0	49	13	4	2	0	68
Landsroemlaan	17		0	6	1	0	0	0	7
Louis de Brouckèrelaan	55		0	0	0	0	0	1	1
Louis de Brouckèrelaan			0	0	0	0	0	1	1



SNELHEIDSINBREUKEN (autosnelwegen inbegrepen) : PLAATS

2023

Ganshoren

Straat	Huis nr	Km paal	0-10 km/u te snel	11-20 km/u te snel	21-30 km/u te snel	31-40 km/u te snel	>40 km/u te snel	??? km/u te snel	TOTAAL
Negen Provincieslaan			0	0	0	0	0	2	2
Negen Provincieslaan	34		0	0	0	0	0	1	1
Negen Provincieslaan	36		0	0	0	0	0	1	1
Vandervekenstraat			0	0	0	0	0	1	1
Van Overbekelaan	200		162	14	2	0	0	0	178
Van Overbekelaan	198		61	2	0	0	0	0	63
Van Overbekelaan	229		13	0	0	0	0	0	13
Van Overbekelaan	247		0	0	0	0	0	1	1
Wereldtentoonstellingslaan			430	57	16	3	5	1	512
Wereldtentoonstellingslaan	108		282	34	9	0	1	0	326
Wereldtentoonstellingslaan	69		75	8	1	0	0	0	84
Wereldtentoonstellingslaan	65		56	6	0	0	0	0	62
Wereldtentoonstellingslaan	133		35	7	1	0	0	0	43
Wereldtentoonstellingslaan	52		30	1	0	0	0	0	31
Wereldtentoonstellingslaan	48		10	0	1	0	0	0	11
Wereldtentoonstellingslaan	57		8	1	0	0	0	0	9
Wereldtentoonstellingslaan	71		7	0	0	0	0	0	7
Wereldtentoonstellingslaan	54		5	1	0	0	0	0	6
Wereldtentoonstellingslaan	50		5	0	0	0	0	0	5
Wereldtentoonstellingslaan	117		2	0	0	0	0	0	2
Wereldtentoonstellingslaan	85		0	0	0	0	0	1	1
Wereldtentoonstellingslaan	F56		1	0	0	0	0	0	1
TOTAAL			8.375	1.311	301	87	75	25	10.174

Jette

Straat	Huis nr	Km paal	0-10 km/u te snel	11-20 km/u te snel	21-30 km/u te snel	31-40 km/u te snel	>40 km/u te snel	??? km/u te snel	TOTAAL
--------	---------	---------	-------------------	--------------------	--------------------	--------------------	------------------	------------------	--------



SNELHEIDSINBREUKEN (autosnelwegen inbegrepen) : PLAATS

2023

Jette

Straat	Huis nr	Km paal	0-10 km/u te snel	11-20 km/u te snel	21-30 km/u te snel	31-40 km/u te snel	>40 km/u te snel	??? km/u te snel	TOTAAL
AVENUE DE L'ARBRE BALLON - ARRET DE BUS UZ PEDIATR			3.775	405	56	13	5	0	4.254
AVENUE DE L'ARBRE BALLON ARRET DE BUS UZ PEDIATRIE			699	76	15	3	0	0	793
Bonaventurestraat	156		0	81	20	4	0	0	105
Charles Woestelaan	217		0	15	3	0	4	0	22
Démosthène Poplimontlaan	20		3	1	0	0	0	0	4
Démosthène Poplimontlaan	67		0	0	0	0	0	1	1
de Smet de Naeyerlaan			1	0	0	0	0	1	2
de Smet de Naeyerlaan	37		0	0	0	0	0	1	1
Dieleghemse Steenweg	52		0	5	0	0	0	0	5
Dieleghemse Steenweg	107		0	2	0	0	0	0	2
Dieleghemse Steenweg	127		0	1	0	0	0	0	1
Dikke-Beuklaan	251		0	0	0	0	0	3	3
Dikke-Beuklaan			0	0	0	0	0	3	3
Gustave Van Huynegemstraat			0	0	0	0	0	1	1
Heilig-Hartlaan	0		0	0	0	0	0	1	1
Heymboschlaan	89		0	0	0	0	0	1	1
Jacques Sermonlaan	103		0	2.339	221	51	24	0	2.635
Jean-Baptiste Serkeynstraat			0	0	0	0	0	1	1
Jean Joseph Crocqlaan	10		0	90	8	3	0	0	101
Jean Joseph Crocqlaan			0	49	6	2	0	0	57
Jean Joseph Crocqlaan	1		0	27	1	0	0	0	28
Jean Joseph Crocqlaan	F 3		0	11	0	0	0	0	11
Jean Joseph Crocqlaan	50		0	5	0	0	0	0	5
Jetse Laan	137		0	11	1	1	0	0	13
Laarbeeklaan	23		4	1	0	0	0	0	5
Laarbeeklaan	25		1	0	0	0	0	0	1



SNELHEIDSINBREUKEN (autosnelwegen inbegrepen) : PLAATS

2023

Jette

Straat	Huis nr	Km paal	0-10 km/u te snel	11-20 km/u te snel	21-30 km/u te snel	31-40 km/u te snel	>40 km/u te snel	??? km/u te snel	TOTAAL
Lakense Laan	39		66	680	36	5	0	0	787
Lakense Laan			0	0	0	0	0	2	2
Lakense Laan	37		0	0	0	0	0	1	1
Léon Theodorstraat	90		0	6	1	0	0	0	7
Leopold I straat	356		0	0	0	0	0	1	1
Leopold I straat	407		0	0	0	0	0	1	1
Léopold Procureurstraat			0	0	0	0	0	2	2
Philippe Werrieplein			0	0	0	0	0	1	1
Tentoonstellingslaan	417		539	83	7	5	1	0	635
Tentoonstellingslaan	218		282	43	13	5	1	0	344
Tentoonstellingslaan	220		77	10	0	0	0	0	87
Tentoonstellingslaan	218 A		57	13	4	1	0	0	75
Tentoonstellingslaan	218A		41	6	2	1	1	0	51
Tentoonstellingslaan	384		6	2	0	0	0	0	8
Tentoonstellingslaan	432		4	2	0	0	0	0	6
Tentoonstellingslaan			0	0	0	0	0	3	3
Tentoonstellingslaan	224		0	0	0	0	0	1	1
Wemmelse Steenweg	10		0	0	0	0	0	1	1
Wemmelse Steenweg	299		0	0	0	0	0	1	1
TOTAAL			5.555	3.964	394	94	36	27	10.070

Koekelberg

Straat	Huis nr	Km paal	0-10 km/u te snel	11-20 km/u te snel	21-30 km/u te snel	31-40 km/u te snel	>40 km/u te snel	??? km/u te snel	TOTAAL
Annie Cordytunnel			0	0	0	0	0	6	6
Basilieklaan	373		0	0	0	0	0	1	1
Bastenakenplein			0	0	0	0	0	2	2
Belg.Onafhankelijkheidsln.			0	13	2	0	0	1	16



SNELHEIDSINBREUKEN (autosnelwegen inbegrepen) : PLAATS

2023

Koekelberg

Straat	Huis nr	Km paal	0-10 km/u te snel	11-20 km/u te snel	21-30 km/u te snel	31-40 km/u te snel	>40 km/u te snel	??? km/u te snel	TOTAAL
Belg.Onafhankelijkheidsln.	91		0	3	3	0	0	0	6
Belg.Onafhankelijkheidsln.	87		0	3	1	0	0	0	4
Belg.Onafhankelijkheidsln.	82		0	2	0	1	0	0	3
Belg.Onafhankelijkheidsln.	10		0	1	0	0	0	0	1
Belg.Onafhankelijkheidsln.	97		0	1	0	0	0	0	1
Emile Bossaertlaan	62		20	2	0	1	0	0	23
Emile Bossaertlaan	47		9	1	0	0	0	0	10
Emile Bossaertlaan	28		0	0	0	0	0	2	2
Emile Bossaertlaan	3		0	0	0	0	0	1	1
Emile Bossaertlaan			0	0	0	0	0	1	1
Eugène Simonisplein	3		0	0	0	0	0	1	1
Eugène Simonisplein	9		0	0	0	0	0	1	1
Eugène Simonisplein			0	0	0	0	0	1	1
Félix Vande Sandestraat			0	0	0	0	0	1	1
Ganshorensestraat			0	0	0	0	0	2	2
Herkoliersstraat			0	0	0	0	0	1	1
Jean Jacquetstraat			0	0	0	0	0	1	1
Jetselaan			585	88	11	2	1	2	689
Jetselaan	28		513	100	13	1	1	0	628
Kasteellaan			0	40	12	0	3	1	56
Kasteellaan	10		0	0	0	0	0	1	1
Leopold II-laan	218		1	1	0	0	0	0	2
Leopold II-laan	260		0	0	0	0	0	1	1
Louis Mettwielaan			3	0	0	0	0	1	4
Pantheonlaan			0	149	21	4	6	1	181
Pantheonlaan	32		0	140	27	4	3	0	174
Pantheonlaan	43		0	62	14	3	1	0	80
Pantheonlaan	39		0	59	3	2	0	0	64



SNELHEIDSINBREUKEN (autosnelwegen inbegrepen) : PLAATS

2023

Koekelberg

Straat	Huis nr	Km paal	0-10 km/u te snel	11-20 km/u te snel	21-30 km/u te snel	31-40 km/u te snel	>40 km/u te snel	??? km/u te snel	TOTAAL
Pantheonlaan	41		0	27	4	0	0	0	31
Pantheonlaan	46		0	27	1	2	1	0	31
Pantheonlaan	54		0	25	3	3	0	0	31
Pantheonlaan	55		0	27	2	0	0	0	29
Pantheonlaan	42		0	21	3	1	3	0	28
Pantheonlaan	63		0	23	0	1	1	0	25
Pantheonlaan	51		0	20	1	0	0	0	21
Pantheonlaan	45		0	17	0	1	0	0	18
Pantheonlaan	48		0	11	4	0	0	0	15
Pantheonlaan	24		0	10	3	1	0	0	14
Pantheonlaan	40		0	13	0	0	1	0	14
Pantheonlaan	44		0	13	1	0	0	0	14
Pantheonlaan	19		0	9	2	1	0	0	12
Pantheonlaan	50		0	9	1	1	0	0	11
Pantheonlaan	38		0	6	1	0	2	0	9
Pantheonlaan	65		0	7	0	0	0	0	7
Pantheonlaan	37		0	6	0	0	0	0	6
Pantheonlaan	23		0	4	1	0	0	0	5
Pantheonlaan	26		0	3	0	0	1	0	4
Pantheonlaan	60		0	3	0	0	0	0	3
Schmitzstraat	5		0	0	0	0	0	3	3
Segherslaan			0	0	0	0	0	1	1
Sint-Agatha-Berchemselaan	1		0	0	0	0	0	1	1
Sint-Agatha-Berchemselaan	2		0	0	0	0	0	1	1
Sint-Annakerkstraat	87		0	11	5	1	1	0	18
Sint-Annakerkstraat			0	0	0	0	0	5	5
Sint-Annakerkstraat	6		0	0	0	0	0	1	1
Sint-Annakerkstraat	83		0	0	0	0	0	1	1



SNELHEIDSINBREUKEN (autosnelwegen inbegrepen) : PLAATS

2023

Koekelberg

Straat	Huis nr	Km paal	0-10 km/u te snel	11-20 km/u te snel	21-30 km/u te snel	31-40 km/u te snel	>40 km/u te snel	??? km/u te snel	TOTAAL
Vrijheidslaan	27		0	0	0	0	0	2	2
Vrijheidslaan	23		0	0	0	0	0	1	1
Vrijheidslaan	43		0	0	0	0	0	1	1
Vrijheidslaan			0	0	0	0	0	1	1
TOTAAL			1.131	957	139	30	25	47	2.329

Sint-Agatha-Berchem

Straat	Huis nr	Km paal	0-10 km/u te snel	11-20 km/u te snel	21-30 km/u te snel	31-40 km/u te snel	>40 km/u te snel	??? km/u te snel	TOTAAL
Basilieklaan	39		0	0	0	0	0	1	1
Beheerstraat	1		0	0	0	0	0	1	1
Bloemkwekersstraat	71		0	0	0	0	0	1	1
Dr Charles Leemansstraat	55		0	0	0	0	0	1	1
Gentsesteenweg	1031		0	4.578	452	114	91	0	5.235
Gentsesteenweg	1178		299	331	61	14	10	0	715
Gentsesteenweg	1303		45	416	41	5	2	0	509
Gentsesteenweg	1251		0	0	0	0	0	1	1
Gentsesteenweg			0	0	0	0	0	1	1
Gisseleire Versélaan	12		0	0	0	0	0	1	1
Gisseleire Versélaan	27		0	0	0	0	0	1	1
Groot-Bijgaardenstraat	307		0	18	1	0	0	0	19
Groot-Bijgaardenstraat	245		0	0	0	0	0	1	1
Hunderenveldlaan	7		25	0	0	0	0	0	25
Josse Goffinlaan	111		0	1.239	146	32	21	0	1.438
Josse Goffinlaan	180		0	13	4	0	0	0	17
Josse Goffinlaan	240		0	0	0	0	0	1	1
Keizer Karellaan	F 480		1.679	197	35	11	4	0	1.926
Keizer Karellaan	568		649	159	25	8	3	0	844



SNELHEIDSINBREUKEN (autosnelwegen inbegrepen) : PLAATS

2023

Sint-Agatha-Berchem

Straat	Huis nr	Km paal	0-10 km/u te snel	11-20 km/u te snel	21-30 km/u te snel	31-40 km/u te snel	>40 km/u te snel	??? km/u te snel	TOTAAL
Keizer Karellaan	515		618	45	7	2	1	0	673
Keizer Karellaan	F 460		16	4	0	0	0	0	20
Keizer Karellaan	131		0	0	0	0	0	4	4
Keizer Karellaan	179		0	0	0	0	0	2	2
Keizer Karellaan			0	0	0	0	0	2	2
Keizer Karellaan	560		0	0	0	0	0	1	1
Koning Albertlaan	F228		0	5	0	0	0	0	5
Koning Albertlaan	213		0	3	0	0	0	0	3
Koning Albertlaan	186		0	2	0	0	0	0	2
Koning Albertlaan	138		0	0	0	0	0	1	1
Koning Albertlaan	149		0	0	0	0	0	1	1
Kortestraat	5		0	0	0	0	0	1	1
Lusthuizenstraat			0	0	0	0	0	1	1
Maricollendreef			0	42	9	1	0	0	52
Maricollendreef	175		0	41	7	1	0	0	49
Openluchtstraat			0	0	0	0	0	1	1
Openveldstraat			0	0	0	0	0	3	3
Wilderstraat	58		0	0	0	0	0	2	2
Zevensterrenstraat	55		0	1	0	0	0	0	1
Zevensterrenstraat			0	1	0	0	0	0	1
TOTAAL			3.331	7.095	788	188	132	29	11.563

Sint-Jans-Molenbeek

Straat	Huis nr	Km paal	0-10 km/u te snel	11-20 km/u te snel	21-30 km/u te snel	31-40 km/u te snel	>40 km/u te snel	??? km/u te snel	TOTAAL
Alphonse Vandenpeereboomstraat			0	0	0	0	1	2	3
Alphonse Vandenpeereboomstraat	114		0	0	0	0	0	2	2
Alphonse Vandenpeereboomstraat	146		0	0	0	0	0	1	1



SNELHEIDSINBREUKEN (autosnelwegen inbegrepen) : PLAATS

2023

Sint-Jans-Molenbeek

Straat	Huis nr	Km paal	0-10 km/u te snel	11-20 km/u te snel	21-30 km/u te snel	31-40 km/u te snel	>40 km/u te snel	??? km/u te snel	TOTAAL
Alphonse Vandenpeereboomstraat	148		0	0	0	0	0	1	1
Alphonse Vandenpeereboomstraat	F92		0	0	0	0	0	1	1
Annie Cordytunnel			0	0	0	0	0	1	1
Belgicalaan			0	0	0	0	0	2	2
Belgicalaan	61		0	0	0	0	0	1	1
Birminghamstraat			0	51	12	3	3	0	69
Brigade Pironlaan			0	0	0	0	0	1	1
Condorlaan	20		16	1	0	0	0	0	17
Delaunoestraat			0	0	0	0	0	3	3
Delaunoestraat	106		0	0	0	0	0	1	1
Delaunoestraat	44		0	0	0	0	0	1	1
Delaunoestraat	48		0	0	0	0	0	1	1
Delaunoestraat	69		0	0	0	0	0	1	1
de Ribaucourtstraat			0	0	0	0	0	3	3
Dubois-Thornstraat			0	0	0	0	0	1	1
Edmond Machtenslaan	73		623	207	23	4	4	0	861
Edmond Machtenslaan			0	59	7	2	1	5	74
Edmond Machtenslaan	F77		0	44	11	1	0	0	56
Edmond Machtenslaan	F75		0	38	6	2	0	0	46
Edmond Machtenslaan	100		0	27	6	1	0	0	34
Edmond Machtenslaan	F79		0	21	1	0	0	0	22
Edmond Machtenslaan	71		0	8	2	1	0	0	11
Edmond Machtenslaan	92		0	7	0	0	0	0	7
Edmond Machtenslaan	17		0	0	0	0	0	1	1
Ferdinand Elbersstraat	5		0	0	0	0	0	1	1
Gabrielle Petitstraat	36		0	0	0	0	0	1	1
Gelukkige Grijsheidstraat			0	0	0	0	0	1	1
Gemeenteplaats	2		0	0	0	0	0	1	1



SNELHEIDSINBREUKEN (autosnelwegen inbegrepen) : PLAATS

2023

Sint-Jans-Molenbeek

Straat	Huis nr	Km paal	0-10 km/u te snel	11-20 km/u te snel	21-30 km/u te snel	31-40 km/u te snel	>40 km/u te snel	??? km/u te snel	TOTAAL
Gentsesteenweg	726		0	2.885	334	91	76	0	3.386
Gentsesteenweg			0	0	0	0	0	14	14
Gentsesteenweg	531		0	0	0	0	0	2	2
Gentsesteenweg	174		0	0	0	0	0	1	1
Gentsesteenweg	556		0	0	0	0	0	1	1
Gentsesteenweg	568		0	0	0	0	0	1	1
Gentsesteenweg	614		0	0	0	0	0	1	1
Graaf van Vlaanderenstraat	40		0	0	0	0	0	1	1
Graaf van Vlaanderenstraat			0	0	0	0	0	1	1
Houzeau de Lehaiestraat			0	0	0	0	0	1	1
Jean Dubrucqlaan			0	0	0	0	0	3	3
Jean Dubrucqlaan	136		0	0	0	0	0	2	2
Joseph Lemairelaan			0	0	0	0	0	1	1
Jubelfeestlaan	148		0	0	0	0	0	2	2
Jubelfeestlaan	119		0	0	0	0	0	1	1
Jubelfeestlaan	139		0	0	0	0	0	1	1
Jubelfeestlaan	153		0	1	0	0	0	0	1
Jubelfeestlaan	154		0	0	0	0	0	1	1
Jules Vieujantstraat			0	0	0	0	0	1	1
Kempenstraat			0	0	0	0	0	1	1
Kolomstraat			0	0	0	0	0	3	3
Koolmijnenkaai			0	0	0	0	0	2	2
Leopold II laan			0	0	0	0	0	5	5
Leopold II laan	62		0	0	0	0	0	1	1
Leopold II laan	66		0	0	0	0	0	1	1
Louis Mettwielaan	110		4.063	390	84	26	3	0	4.566
Louis Mettwielaan	87		922	155	32	8	5	0	1.122
Louis Mettwielaan	17		790	120	19	8	7	0	944



SNELHEIDSINBREUKEN (autosnelwegen inbegrepen) : PLAATS

2023

Sint-Jans-Molenbeek

Straat	Huis nr	Km paal	0-10 km/u te snel	11-20 km/u te snel	21-30 km/u te snel	31-40 km/u te snel	>40 km/u te snel	??? km/u te snel	TOTAAL
Louis Mettwielaan	F15		212	32	10	3	2	0	259
Louis Mettwielaan	42		124	15	2	0	1	0	142
Louis Mettwielaan	15		82	11	5	2	0	0	100
Louis Mettwielaan	88		16	4	0	0	0	0	20
Louis Mettwielaan	96		17	2	0	0	0	0	19
Louis Mettwielaan	F 15		7	3	1	0	0	0	11
Louis Mettwielaan			0	0	0	0	0	10	10
Louis Mettwielaan	TOV 1		6	1	0	0	0	0	7
Louis Mettwielaan	491		0	0	0	0	0	1	1
Louis Mettwielaan	63		0	0	0	0	0	1	1
Louis Mettwielaan	71		0	0	0	0	0	1	1
Maasstraat	44		0	0	0	0	0	1	1
Mariemontkaai	2		1.415	264	34	10	3	0	1.726
Mariemontkaai	59		187	104	18	7	0	0	316
Menenstraat	58		0	0	0	0	0	1	1
Minnezangerslaan	90		0	0	0	0	0	1	1
Minnezangerslaan	92		0	0	0	0	0	1	1
Nicolas Doyenstraat			0	0	0	0	0	1	1
Ninoofsesteenweg	1112		410	61	11	5	1	0	488
Ninoofsesteenweg	1001		371	28	6	0	0	0	405
Ninoofsesteenweg	174		0	250	61	17	11	0	339
Ninoofsesteenweg			0	28	10	6	2	4	50
Ninoofsesteenweg	1005		28	4	0	0	0	0	32
Ninoofsesteenweg	194		0	0	0	0	0	2	2
Ninoofsesteenweg	179		0	0	0	0	0	1	1
Ninoofsesteenweg	195		0	0	0	0	0	1	1
Ninoofsesteenweg	228		0	0	0	0	0	1	1
Ninoofsesteenweg	44		0	0	0	0	0	1	1



SNELHEIDSINBREUKEN (autosnelwegen inbegrepen) : PLAATS

2023

Sint-Jans-Molenbeek

Straat	Huis nr	Km paal	0-10 km/u te snel	11-20 km/u te snel	21-30 km/u te snel	31-40 km/u te snel	>40 km/u te snel	??? km/u te snel	TOTAAL
Ninoofsesteenweg	59		0	0	0	0	0	1	1
Ninoofsesteenweg	683		0	0	0	0	0	1	1
Ninoofsesteenweg	87		0	0	0	0	0	1	1
Olifantstraat	3		0	0	0	0	0	1	1
Oostendestraat	34		0	0	0	0	0	1	1
Oostendestraat			0	0	0	0	0	1	1
Paalstraat	1		0	0	0	0	0	2	2
Picardstraat	132		0	4.781	645	220	116	0	5.762
Picardstraat	38		0	0	0	0	0	1	1
Picardstraat			0	0	0	0	0	1	1
Piersstraat	123		0	0	0	0	0	1	1
Piersstraat	176		0	0	0	0	0	1	1
Piersstraat			0	0	0	0	0	1	1
Rotterdamstraat	43		0	0	0	0	0	1	1
Scheutboschlaan	19		0	0	0	0	0	1	1
Scheutboschlaan	F19		0	0	0	0	0	1	1
Schoonslaapsterstraat	30		0	0	0	0	0	1	1
Sint-Jan-Baptistvoorplein			0	0	0	0	0	1	1
Sint-Mariastraat			0	0	0	0	0	1	1
Sippelberglaan	6A		0	0	0	0	0	1	1
Vanderstichelenstraat	138		0	0	0	0	0	1	1
Vier-Windenstraat			0	0	0	0	0	3	3
Vier-Windenstraat	210		0	0	0	0	0	1	1
Vier-Windenstraat	68		0	0	0	0	0	1	1
Vlissingenstraat	21		0	0	0	0	0	1	1
Vrijheidslaan	189		0	0	0	0	0	1	1
Vrijheidslaan	95		0	0	0	0	0	1	1
TOTAAL			9.289	9.602	1.340	417	236	138	21.022



SNELHEIDSINBREUKEN (autosnelwegen inbegrepen) : PLAATS

2023



SNELHEIDSINBREUKEN (autosnelwegen inbegrepen) : SNELHEIDSREGIME

2023

toegelaten snelheid	0-10 km/u te snel	11-20 km/u te snel	21-30 km/u te snel	31-40 km/u te snel	>40 km/u te snel	??? km/u te snel	TOTAAL
30	3.986	19.893	2.362	640	401	0	27.282
50	23.695	3.036	600	176	103	1	27.611
Onbekend	0	0	0	0	0	265	265
TOTAAL	27.681	22.929	2.962	816	504	266	55.158



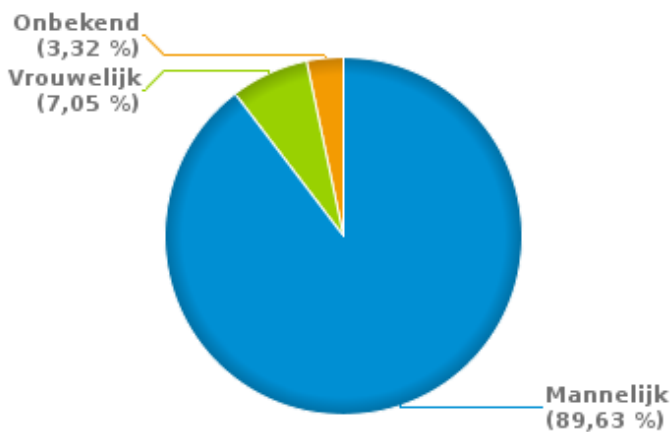
VERKEERSINBREUKEN (autosnelwegen inbegrepen) : PROFILERING

2023

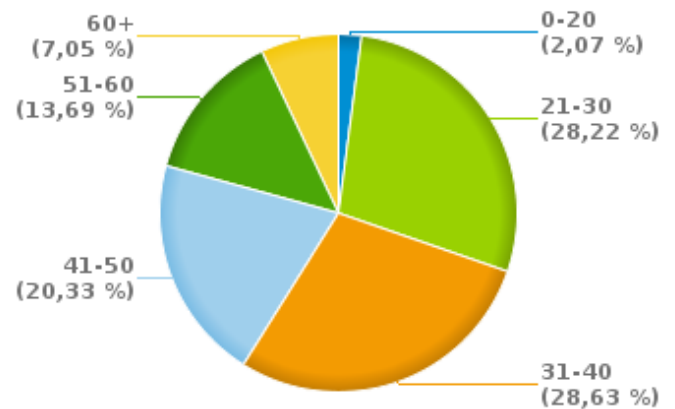
Aantal inbreuken alcohol per geslacht en per leeftijdscategorie

	Mannelijk	Vrouwelijk	Onbekend	TOTAAL
0-20	5	0	0	5
21-30	63	1	4	68
31-40	61	4	4	69
41-50	43	6	0	49
51-60	29	4	0	33
60+	15	2	0	17
TOTAAL	216	17	8	241

% Alcoholinbreuken per geslacht - 2023



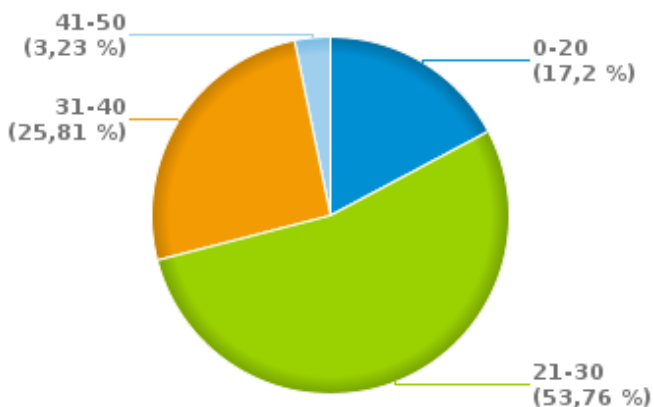
% Alcoholinbreuken per leeftijd - 2023



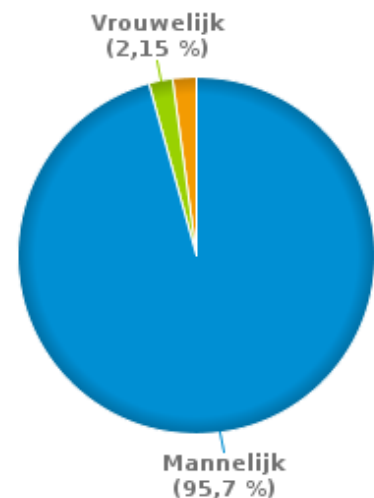
Aantal inbreuken drugs per geslacht en per leeftijdscategorie

	Mannelijk	Vrouwelijk	Onbekend	TOTAAL
0-20	15	0	1	16
21-30	49	1	0	50
31-40	22	1	1	24
41-50	3	0	0	3
TOTAAL	89	2	2	93

% Drugsinbreuken per leeftijd - 2023



% Drugsinbreuken per geslacht - 2023





VERKEERSINBREUKEN

REPORT FILTERS

Begin jaar van de inbreuken	2015
Einde jaar van de inbreuken	2023
Trimester	Trim. 1;Trim. 2;Trim. 3;Trim. 4
Datum van afsluiting van de gegevensbank	30/04/24
Politiezone	PZ BRUSSEL WEST (SINT-JANS-MOLENBEEK)
Lokale/federale eenheid	
Op/Buiten snelweg	(autosnelwegen inbegrepen)
Vaststellende politie-eenheid	

Refresh report datum	01/07/2024 10:22:01
-----------------------------	---------------------