

**Overzicht
Verkeersinbreuken
(autosnelwegen inbegrepen)
2023**

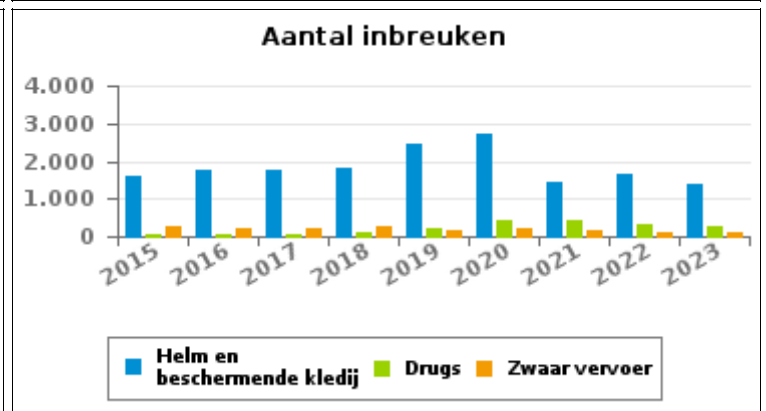
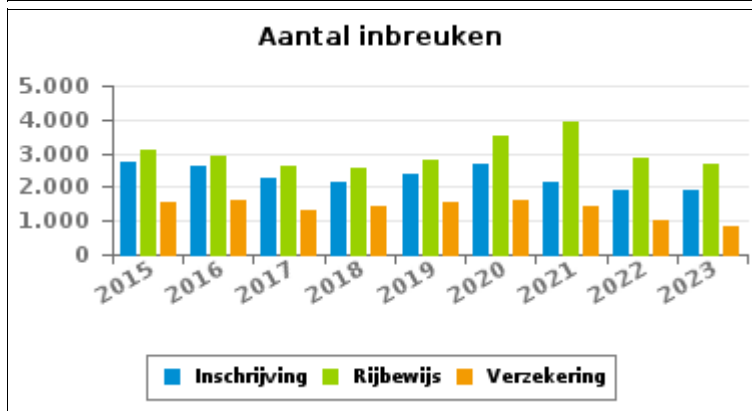
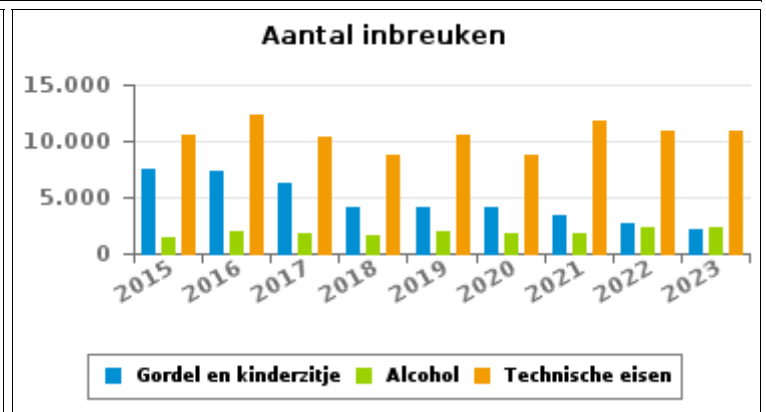
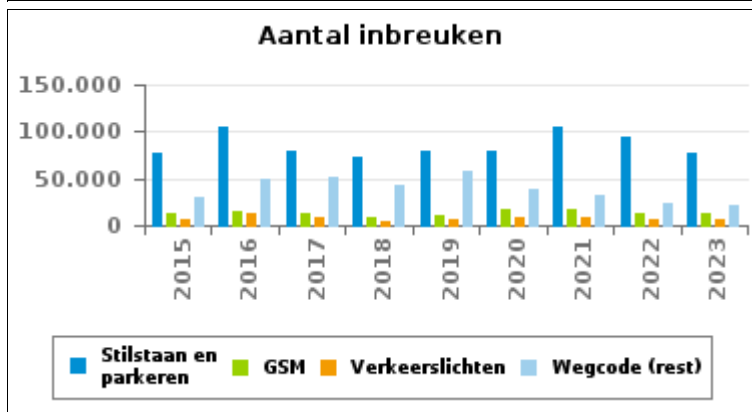
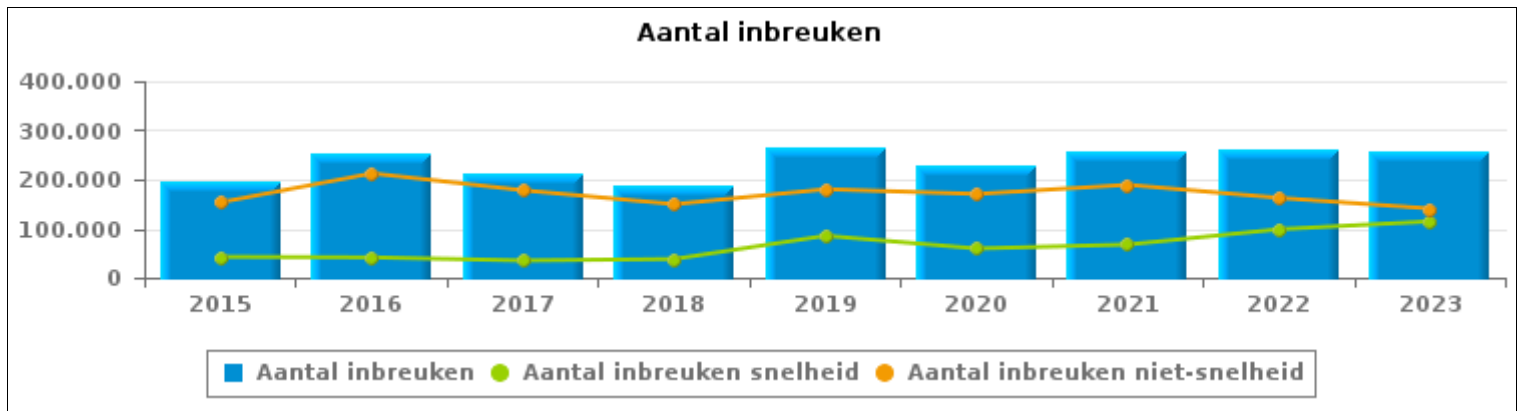
**PZ BRUSSEL HOOFDSTAD
ELSENE (BRUSSEL)**



VERKEERSINBREUKEN (autosnelwegen inbegrepen) : ALGEMEEN OVERZICHT

Vergelijking per jaar: 2015-2023

	2015	2016	2017	2018	2019	2020	2021	2022	2023
TOTAAL AANTAL INBREUKEN	195.966	253.676	212.922	187.592	265.450	229.772	256.473	261.047	255.289
INBREUKEN PER THEMA									
	2015	2016	2017	2018	2019	2020	2021	2022	2023
Snelheid	42.452	41.272	35.028	37.993	85.385	59.341	67.451	98.598	114.565
Stilstaan en parkeren	76.450	104.606	79.002	72.371	79.611	79.163	106.010	94.167	76.978
GSM	12.134	16.056	12.832	8.394	11.162	16.717	16.789	13.650	12.518
Helm en beschermende kledij	1.595	1.765	1.781	1.815	2.447	2.745	1.452	1.656	1.366
Gordel en kindersitje	7.576	7.353	6.201	4.021	4.177	4.143	3.442	2.761	2.082
Verkeerslichten	7.058	12.154	8.431	3.481	5.956	9.213	7.875	7.079	7.400
Wegcode (rest)	28.957	48.742	51.011	42.582	57.103	39.517	31.754	23.698	21.410
Alcohol	1.480	1.888	1.784	1.666	1.887	1.711	1.875	2.262	2.248
Drugs	65	73	80	119	198	412	407	301	266
Inschrijving	2.725	2.642	2.246	2.161	2.390	2.678	2.136	1.906	1.883
Rijbewijs	3.088	2.937	2.604	2.546	2.769	3.541	3.921	2.853	2.682
Technische eisen	10.511	12.286	10.298	8.713	10.601	8.759	11.787	10.954	10.870
Verzekering	1.568	1.636	1.335	1.409	1.536	1.606	1.401	1.004	815
Zwaar vervoer	250	213	225	285	184	199	150	101	111
Andere	56	53	64	36	36	25	19	36	69
Onbekend	1	0	0	0	8	2	4	21	26



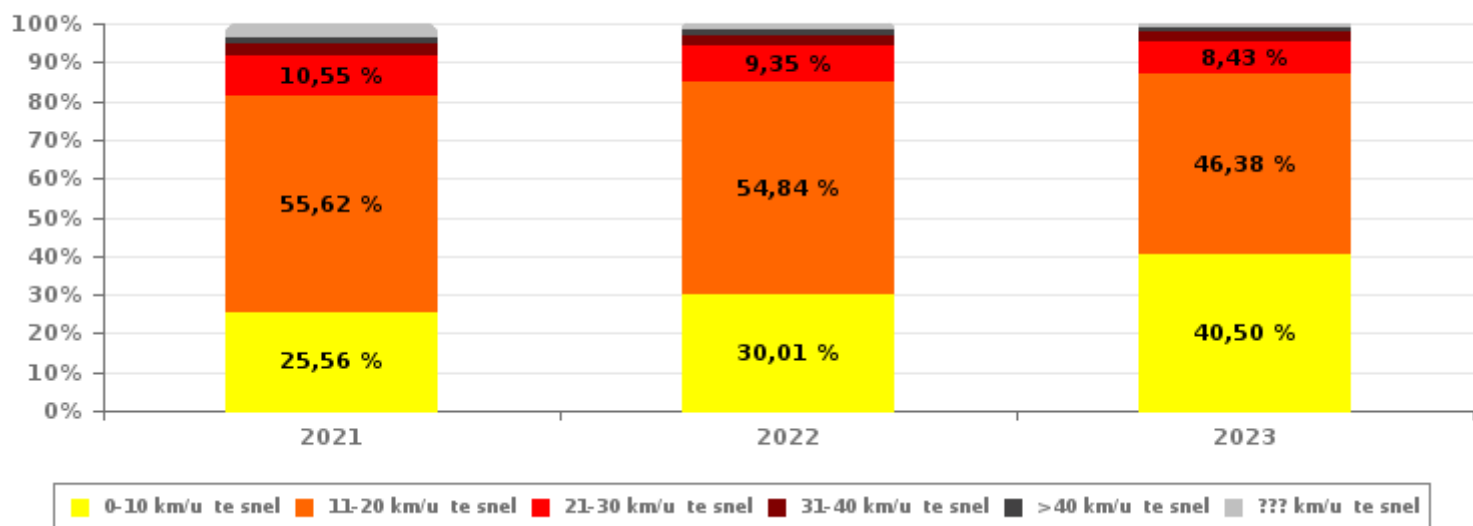


VERKEERSINBREUKEN (autosnelwegen inbegrepen) : ALGEMEEN OVERZICHT INBREUKEN PER ZWAARTEGRAAD

Vergelijking per jaar: 2015-2023

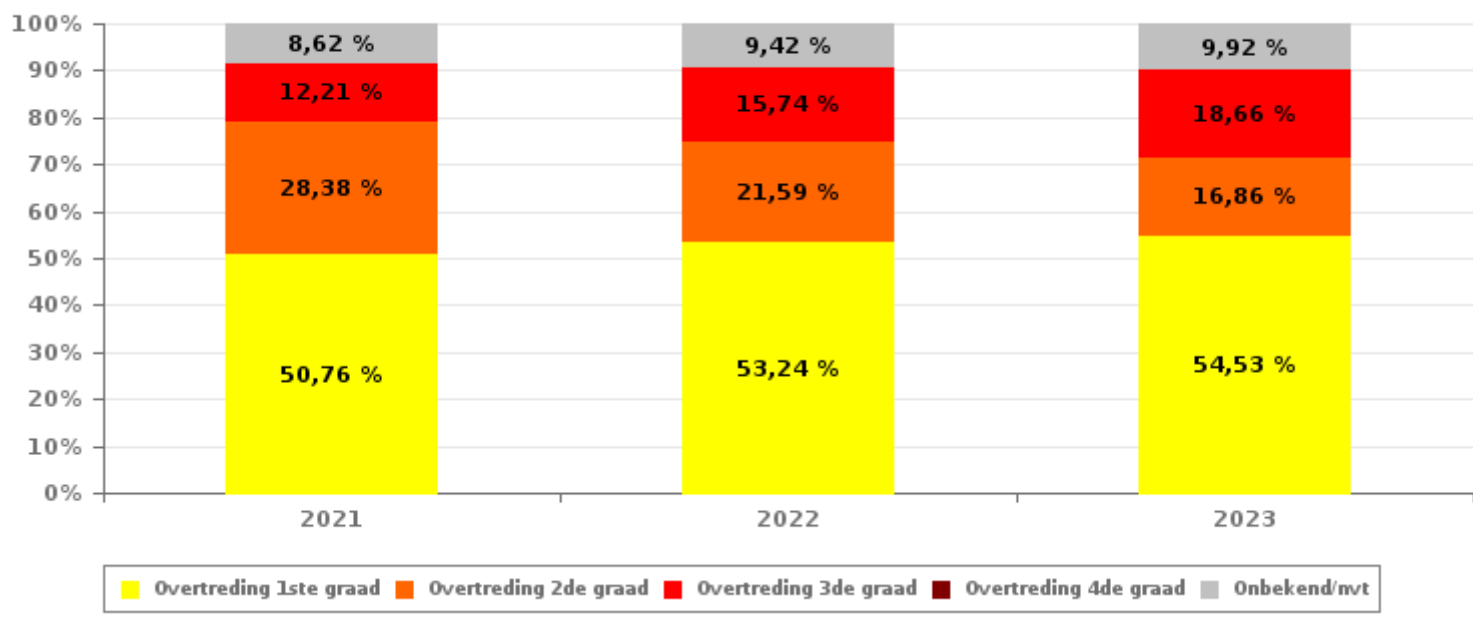
SNELHEID	2015	2016	2017	2018	2019	2020	2021	2022	2023
0-10 km/u te snel	63	341	220	29	775	8.123	17.238	29.591	46.397
11-20 km/u te snel	29.765	28.713	19.335	21.986	63.096	36.008	37.514	54.069	53.133
21-30 km/u te snel	8.761	8.505	10.877	11.776	14.894	7.510	7.116	9.217	9.656
31-40 km/u te snel	2.245	2.243	2.967	2.563	2.914	1.707	1.953	2.544	2.827
>40 km/u te snel	897	804	1.020	1.081	1.247	764	1.210	1.457	1.629
??? km/u te snel	721	666	609	558	2.459	5.229	2.420	1.720	923
Subtotaal SNELHEID	42.452	41.272	35.028	37.993	85.385	59.341	67.451	98.598	114.565

Aantal (snelheid) inbreuken : indeling per graad



NIET-SNELHEID	2015	2016	2017	2018	2019	2020	2021	2022	2023
1ste graad	78.297	115.503	102.783	89.283	105.987	86.802	95.946	86.483	76.737
2de graad	45.826	61.035	46.116	37.276	45.884	50.708	53.642	35.066	23.728
3de graad	14.408	19.726	15.292	10.497	12.543	18.498	23.088	25.564	26.257
4de graad	46	89	50	56	31	58	53	35	44
Onbekend/NVT	14.937	16.051	13.653	12.487	15.620	14.365	16.293	15.301	13.958
Subtotaal NIET-SNELHEID	153.514	212.404	177.894	149.599	180.065	170.431	189.022	162.449	140.724

Aantal (niet-snelheid) inbreuken : indeling per graad





VERKEERSINBREUKEN (autosnelwegen inbegrepen) : ALGEMEEN OVERZICHT

Vergelijking per maand voor het jaar 2023

	Jan	Feb	Maa	Apr	Mei	Jun	Jul	Aug	Sep	Okt	Nov	Dec	TOTAAL
TOTAAL AANTAL INBREUKEN	20.143	18.304	23.984	23.251	22.314	19.020	21.756	21.791	19.793	23.521	21.353	20.059	255.289
INBREUKEN PER THEMA	Jan	Feb	Maa	Apr	Mei	Jun	Jul	Aug	Sep	Okt	Nov	Dec	TOTAAL
Snelheid	6.411	6.959	8.099	8.065	9.888	8.547	12.346	11.503	10.213	11.596	9.723	11.215	114.565
Stilstaan en parkeren	9.094	6.711	9.714	8.215	6.788	5.206	4.138	4.982	4.781	5.740	6.888	4.721	76.978
GSM	742	757	1.047	1.824	985	948	1.013	1.072	836	1.803	864	627	12.518
Helm en beschermende kledij	26	33	48	88	104	255	114	396	133	104	40	25	1.366
Gordel en kinderzitje	127	143	403	198	178	193	138	182	145	102	66	207	2.082
Verkeerslichten	481	438	519	398	550	493	774	517	767	735	792	936	7.400
Wegcode (rest)	1.618	1.712	2.273	2.652	2.029	1.785	1.626	1.522	1.407	1.872	1.714	1.200	21.410
Alcohol	282	295	168	137	208	142	142	142	226	180	142	184	2.248
Drugs	25	23	22	22	21	23	26	16	22	24	19	23	266
Inschrijving	150	140	179	199	193	154	162	173	128	137	126	142	1.883
Rijbewijs	219	215	300	257	241	222	201	231	208	219	206	163	2.682
Technische eisen	874	815	1.090	1.081	1.045	970	999	975	861	942	674	544	10.870
Verzekering	84	53	95	77	67	69	68	71	52	53	66	60	815
Zwaar vervoer	5	5	21	16	9	7	3	6	11	5	16	7	111
Andere	3	5	5	19	8	6	4	2	3	5	7	2	69
Onbekend	2	0	1	3	0	0	2	1	0	4	10	3	26
INBREUKEN PER ZWAARTEGRAAD													
SNELHEID	Jan	Feb	Maa	Apr	Mei	Jun	Jul	Aug	Sep	Okt	Nov	Dec	TOTAAL
0-10 km/u te snel	1.556	2.154	2.273	2.054	3.978	3.702	5.880	5.357	4.538	5.582	4.502	4.821	46.397
11-20 km/u te snel	3.758	3.770	4.658	4.785	4.718	3.817	4.990	4.860	4.512	4.564	3.724	4.977	53.133
21-30 km/u te snel	684	632	767	779	791	657	963	825	756	962	918	922	9.656
31-40 km/u te snel	201	216	206	222	196	162	285	259	207	286	314	273	2.827
>40 km/u te snel	123	120	130	129	125	99	160	124	111	141	191	176	1.629
??? km/u te snel	89	67	65	96	80	110	68	78	89	61	74	46	923
Subtotaal SNELHEID	6.411	6.959	8.099	8.065	9.888	8.547	12.346	11.503	10.213	11.596	9.723	11.215	114.565
NIET-SNELHEID	Jan	Feb	Maa	Apr	Mei	Jun	Jul	Aug	Sep	Okt	Nov	Dec	TOTAAL
1ste graad	8.115	6.234	8.767	8.180	6.962	5.497	4.826	5.920	5.062	6.090	6.615	4.469	76.737
2de graad	2.532	2.212	3.282	2.645	2.111	1.777	1.433	1.376	1.408	1.590	1.781	1.581	23.728
3de graad	1.756	1.697	2.365	3.000	2.102	2.064	2.170	1.985	2.035	3.109	2.138	1.836	26.257
4de graad	0	1	6	8	2	8	3	3	4	3	2	4	44
Onbekend/NVT	1.329	1.201	1.465	1.353	1.249	1.127	978	1.004	1.071	1.133	1.094	954	13.958
Subtotaal NIET-SNELHEID	13.732	11.345	15.885	15.186	12.426	10.473	9.410	10.288	9.580	11.925	11.630	8.844	140.724



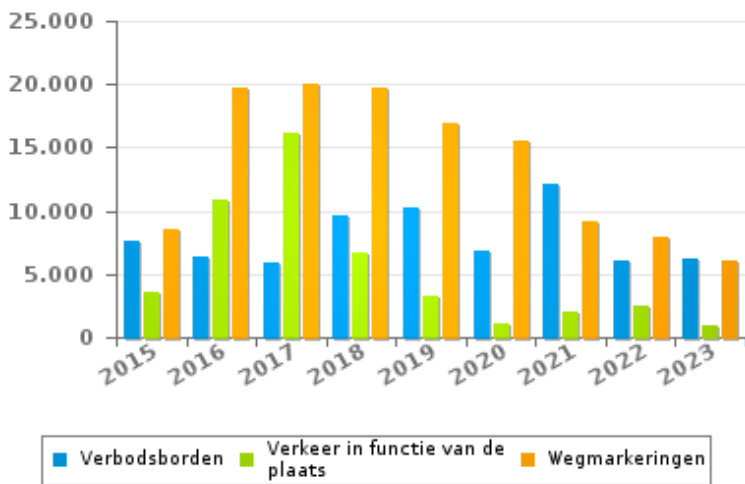
VERKEERSINBREUKEN (autosnelwegen inbegrepen) : ALGEMEEN OVERZICHT (DETAIL)

Vergelijking per jaar: 2015-2023

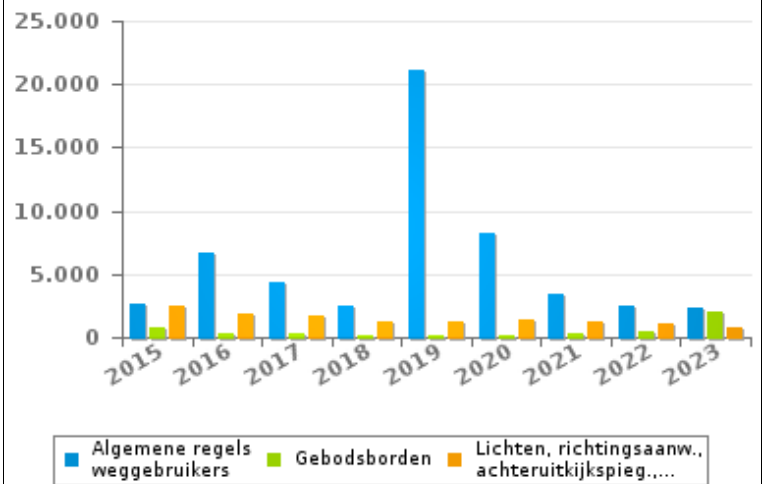
Wegcode(rest)

	2015	2016	2017	2018	2019	2020	2021	2022	2023
Wegmarkeringen	8.545	19.708	19.963	19.697	16.867	15.532	9.187	7.859	6.029
Verbodsborden	7.546	6.372	5.840	9.664	10.222	6.784	12.048	5.979	6.214
Algemene regels weggebruikers	2.703	6.656	4.330	2.476	21.050	8.157	3.476	2.441	2.333
Verkeer in functie van de plaats	3.520	10.890	16.093	6.647	3.203	1.041	2.012	2.526	937
Rijbewegingen	1.388	1.427	1.238	1.417	2.754	4.799	2.128	1.538	1.135
Lichten, richtingsaanw., achteruitkijkspieg,....	2.479	1.793	1.640	1.255	1.302	1.371	1.199	1.069	755
Voorrang	918	536	583	364	532	707	367	317	386
Gebodsborden	785	291	316	176	145	201	237	488	2.054
Gedrag tov bepaalde weggebruikers	365	338	311	223	291	340	459	437	472
Bevelen van bevoegde personen	420	385	344	299	436	288	259	280	247
Vervoer van personen (Wegcode)	187	195	136	168	147	78	129	538	528
Wegcode: andere	73	97	184	154	116	150	131	126	176
Lading van goederen (Wegcode)	28	54	33	42	38	69	122	100	144
TOTAAL	28.957	48.742	51.011	42.582	57.103	39.517	31.754	23.698	21.410

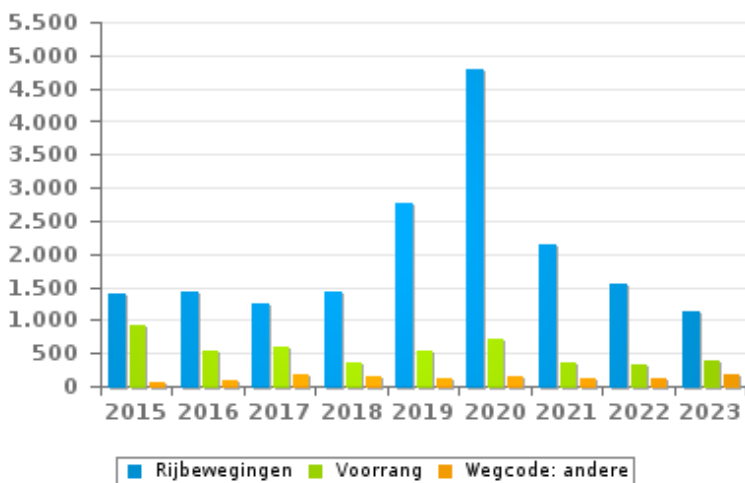
Aantal inbreuken



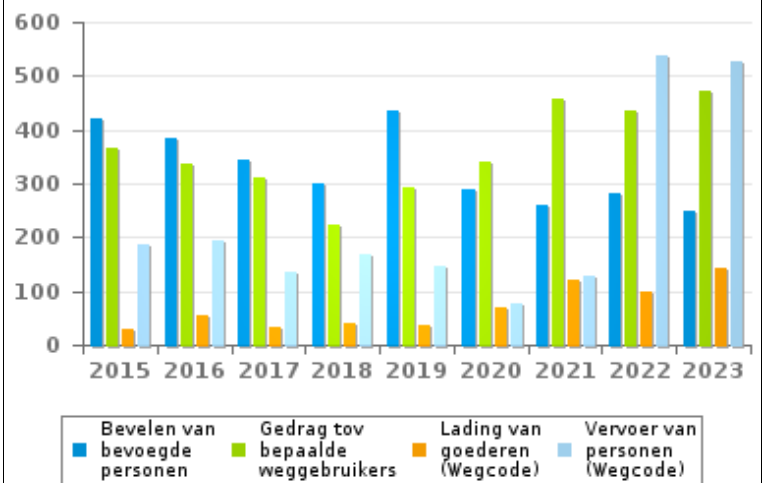
Aantal inbreuken



Aantal inbreuken



Aantal inbreuken





VERKEERSINBREUKEN (autosnelwegen inbegrepen) : TOP 5

2023

Alle inbreuken

Thema	Wetsartikel	Aantal inbreuken	% (*)
Snelheid	[Br. Gew.] Art. 11.1. Binnen de bebouwde kommen is de snelheid beperkt tot 30 km per uur. Op sommige openbare wegen kan evenwel een lagere of hogere snelheidsbeperking opgelegd of toegelaten worden door het verkeersbord C43 [...]. Art. 5. De weggebruikers moeten de verkeerslichten, verkeersborden en wegmarkeringen in acht nemen wanneer deze regelmatig zijn naar de vorm, voldoende zichtbaar zijn en overeenkomstig de voorschriften van [...] [het algemeen] reglement [op de politie van het wegverkeer en van het gebruik van de openbare weg] zijn aangebracht. Art. 68.3. [...] Bord C43 [met de vermelding 50]: Vanaf het verkeersbord tot het volgend kruispunt, verbod te rijden met een grotere snelheid dan [50 km per uur] [...]. Het verkeersbord C43 met de vermelding 50 km per uur, geplaatst boven het verkeersbord F1 is van toepassing op alle openbare wegen binnen de bebouwde kom.	52.188	20,44 %
Snelheid	[Br. Gew.] Art. 11.1. Binnen de bebouwde kommen is de snelheid beperkt tot 30 km per uur [...].	42.727	16,74 %
Stilstaan en parkeren	Art. 5. De weggebruikers moeten de verkeerslichten, verkeersborden en wegmarkeringen in acht nemen wanneer deze regelmatig zijn naar de vorm, voldoende zichtbaar zijn en overeenkomstig de voorschriften van [...] [het algemeen] reglement [op de politie van het wegverkeer en van het gebruik van de openbare weg] zijn aangebracht. Art. 70.2.1.1°. Verkeersborden voor parkeer- en stilstandverbod. Bord E1: parkeerverbod. Een opschrift mag de periode aanduiden tijdens dewelke het verbod geldt.	27.095	10,61 %
GSM	De overtreding op de hierna vermelde bepalingen wordt beschouwd als overtreding van 3de graad krachtens artikel 3.2°/2 van KB 30-09-2005: Art. 8.4. Behalve wanneer zijn voertuig stilstaat of geparkeerd is, mag de bestuurder geen mobiel elektronisch apparaat met een scherm [GSM/Smartphone/...] gebruiken, vasthouden noch manipuleren, tenzij het in een daartoe bestemde houder aan het voertuig bevestigd is.	12.518	4,90 %
Stilstaan en parkeren	De overtreding op de hierna vermelde bepalingen wordt beschouwd als overtreding van 2de graad krachtens artikel 2.a).19° van KB 30-09-2005: Art. 24.al.1.1°. Het is verboden een voertuig te laten stilstaan of te laten parkeren op elke plaats waar het duidelijk een gevaar zou kunnen betekenen voor de andere weggebruikers of waar het hun onnodig zou kunnen hinderen, inzonderheid: onverminderd artikel 23.4 [van KB 01-12-1975] op de trottoirs en, binnen de bebouwde kommen, op de verhoogde bermen, behoudens plaatselijke reglementering.	11.028	4,32 %



VERKEERSINBREUKEN (autosnelwegen inbegrepen) : TOP 5

2023

4de graadsinbreuken

Thema	Wetsartikel	Aantal inbreuken	% (*)
Wegcode (rest)	De overtreding op de hierna vermelde bepalingen wordt beschouwd als overtreding van 4de graad krachtens artikel 4.7° van KB 30-09-2005 :Art. 50. Behoudens speciale toelating van de wettelijke gemachtigde overheid zijn verboden op de openbare weg, alle snelheids- en sportwedstrijden, inzonderheid snelheids-, regelmatigheids- of behendigheidsritten of -wedstrijden.	18	0,01 %
Wegcode (rest)	Art. 4.1. De weggebruikers moeten onmiddellijk gevolg geven aan de bevelen van de bevoegde personen. Art. 4.2.2°. Als bevelen worden inzonderheid beschouwd: de arm of de armen horizontaal uitgestrekt, wat stoppen betekent voor de weggebruikers die naderen uit richtingen welke deze aangewezen door de arm of armen, dwarsen. Art. 4.1°. [...] zijn overtredingen van de vierde graad in de zin van artikel 29§1, eerste lid, van [...] [de] wet betreffende de politie over het wegverkeer, gecoördineerd op 16 maart 1968: de [...] bevelen negeren van een bevoegd persoon [vermeld in het artikel 4.2.2° van KB 01-12-1975].	13	0,01 %
Wegcode (rest)	De overtreding op de hierna vermelde bepalingen wordt beschouwd als overtreding van 4de graad krachtens artikel 4.3° van KB 30-09-2005 :Art. 17.2.3°. Het links inhalen van een gespan [...] of van een voertuig met meer dan twee wielen is verboden bij het naderen van de top van een helling en in bochten, wanneer de zichtbaarheid onvoldoende is, behalve indien kan ingehaald worden zonder de doorlopende witte streep te overschrijden die het voor de tegenliggers bestemde deel van de rijbaan aflijnt.	3	0,00 %
Wegcode (rest)	De overtreding op de hierna vermelde bepalingen wordt beschouwd als overtreding van 4de graad krachtens artikel 4.7° van KB 30-09-2005 : Art. 22.2juncto. De bepalingen van artikel 21.4. en 21.6. gelden op de autowegen. Art. 21.6.4°. Op autosnelwegen zijn verboden: sportwedstrijden, inzonderheid snelheids-, regelmatigheids- of behendigheidsritten of -wedstrijden.	3	0,00 %
Wegcode (rest)	Art. 4.1. De weggebruikers moeten onmiddellijk gevolg geven aan de bevelen van de bevoegde personen. Art. 4.2.3°. Als bevelen worden inzonderheid beschouwd: het overdwars zwaaien met een rood licht, wat stoppen betekent voor de bestuurders naar wie het licht gekeerd is. Art. 4.1°. [...] zijn overtredingen van de vierde graad in de zin van artikel 29§1, eerste lid, van [...] [de] wet betreffende de politie over het wegverkeer, gecoördineerd op 16 maart 1968: de [...] bevelen negeren van een bevoegd persoon [vermeld in het artikel 4.2.3° van KB 01-12-1975].	2	0,00 %
Wegcode (rest)	De overtreding op de hierna vermelde bepalingen wordt beschouwd als overtreding van 4de graad krachtens artikel 4.5° van KB 30-09-2005 :Art. 22.2juncto. De bepalingen van artikel 21.4. en 21.6. gelden op de autowegen.Art. 21.4.2°. Op autosnelwegen is het verboden te keren.	2	0,00 %

(*) % ten opzichte van totaal aantal inbreuken



VERKEERSINBREUKEN (autosnelwegen inbegrepen) : MOMENT

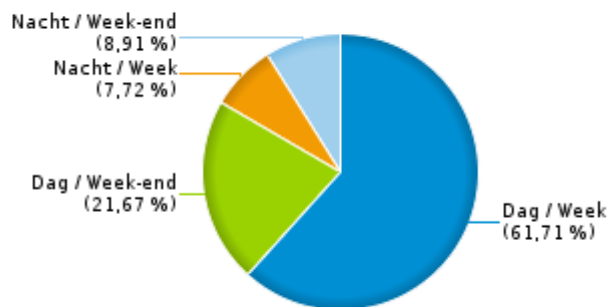
Aantal inbreuken per moment van de week 2023

	Week			Week-end			TOTAAL
	Dag	Nacht	Subtotaal	Dag	Nacht	Subtotaal	
Snelheid	60.409	15.583	75.992	22.054	16.519	38.573	114.565
Stilstaan en parkeren	54.655	943	55.598	20.058	1.322	21.380	76.978
GSM	10.060	153	10.213	2.115	190	2.305	12.518
Helm en beschermende kledij	1.005	26	1.031	289	46	335	1.366
Gordel en kinderzitje	1.362	85	1.447	506	129	635	2.082
Verkeerslichten	4.893	454	5.347	1.570	483	2.053	7.400
Wegcode (rest)	14.766	632	15.398	5.131	881	6.012	21.410
Alcohol	197	387	584	256	1.408	1.664	2.248
Drugs	93	47	140	37	89	126	266
Inschrijving	1.088	197	1.285	396	202	598	1.883
Rijbewijs	1.290	330	1.620	501	561	1.062	2.682
Technische eisen	7.114	768	7.882	2.203	785	2.988	10.870
Verzekering	448	93	541	164	110	274	815
Zwaar vervoer	95	2	97	7	7	14	111
Andere	46	2	48	14	7	21	69
Onbekend	12	1	13	12	1	13	26
TOTAAL	157.533	19.703	177.236	55.313	22.740	78.053	255.289

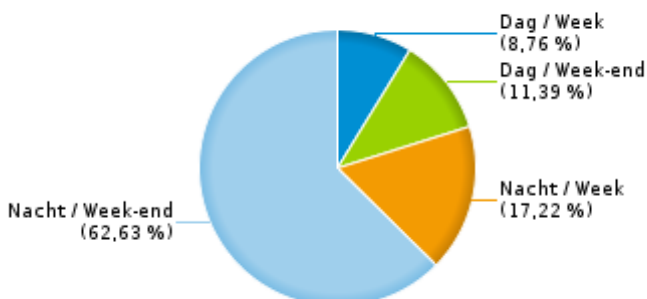
Weekend: van vrijdag 22.00u tot maandag 06.00u
Week: van maandag 06.00u tot vrijdag 22.00u

Dag: van 06.00u tot 22.00u
Nacht: van 22.00u tot 06.00u

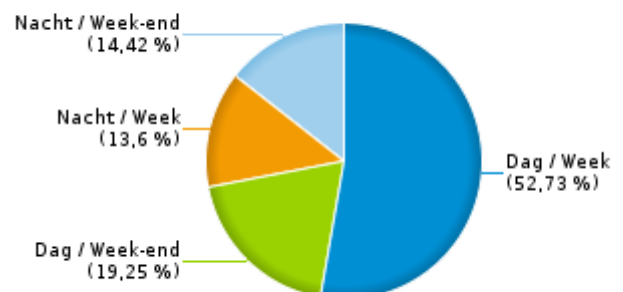
% inbreuken per moment - 2023



% alcoholinbreuken per moment - 2023



% snelheidsinbreuken per moment - 2023





SNELHEIDSINBREUKEN (autosnelwegen inbegrepen) : PLAATS

2023

Brussel

Straat	Huis nr	Km paal	0-10 km/u te snel	11-20 km/u te snel	21-30 km/u te snel	31-40 km/u te snel	>40 km/u te snel	??? km/u te snel	TOTAAL
A12 Ri. Bergen-op-Zoom (NL) oprit 1 Laken		0.1	0	0	0	0	0	1	1
A12 Richting Bergen-op-Zoom (NL)		0.5	0	0	0	0	0	2	2
A12 Richting Brussel		0.5	1.043	632	128	41	23	0	1.867
A12 Richting Brussel			547	326	76	14	4	1	968
A12 Richting Brussel	05		233	175	33	8	5	0	454
A12 Richting Brussel	05	0.5	138	80	18	7	1	0	244
A12 Richting Brussel	-		101	48	10	3	0	0	162
A12 Richting Brussel	0,5	0.5	57	53	8	1	0	0	119
A12 Richting Brussel		5.0	7	3	1	0	0	0	11
A201 Ri Zaventem		1.0	0	0	0	0	0	2	2
Adolphe Maxlaan	118		0	0	0	0	0	2	2
Adolphe Maxlaan	139		0	0	0	0	0	1	1
Adolphe Maxlaan			0	0	0	0	0	1	1
Akenkaai	50		0	0	0	0	0	1	1
Alfred Stevensstraat			0	0	0	0	0	1	1
Ambiorixsquare			0	0	0	0	0	2	2
Anderlechtsepoort			0	0	0	0	0	1	1
Anderlechtsesteenweg	1125		0	0	0	0	0	1	1
Anderlechtsesteenweg	157		0	0	0	0	0	1	1
Anneessensplein			0	0	0	0	0	1	1
Annie Cordytunnel			0	0	0	0	0	1	1
Anspachlaan	40		0	0	0	0	0	1	1
Antoine Dansaertstraat			0	0	0	0	0	2	2
Antoine Dansaertstraat	158		0	0	0	0	0	1	1
Antoine Dansaertstraat	36		0	0	0	0	0	1	1
Antoine Dansaertstraat	80		0	0	0	0	0	1	1
Antwerpselaan	49		0	0	0	0	0	1	1
Antwerpsesteenweg			0	0	0	0	0	6	6



SNELHEIDSINBREUKEN (autosnelwegen inbegrepen) : PLAATS

2023

Brussel

Straat	Huis nr	Km paal	0-10 km/u te snel	11-20 km/u te snel	21-30 km/u te snel	31-40 km/u te snel	>40 km/u te snel	??? km/u te snel	TOTAAL
Antwerpsesteenweg	160		0	0	0	0	0	1	1
Antwerpsesteenweg	322		0	0	0	0	0	1	1
Antwerpsesteenweg	381		0	0	0	0	0	1	1
Antwerpsesteenweg	450		0	0	0	0	0	1	1
Antwerpsesteenweg	475		0	0	0	0	0	1	1
Antwerpsesteenweg	9		0	0	0	0	0	1	1
Araucarialaan	ROND		0	0	0	0	0	1	1
Araucarialaan			0	0	0	0	0	1	1
Arenbergstraat			0	0	0	0	0	2	2
Arteveldestraat			0	0	0	0	0	1	1
Arthur Maesstraat	163		8	26	5	0	1	0	40
Atomiumlaan			0	0	0	0	0	10	10
Atomiumlaan	13		0	0	0	0	0	1	1
Augustijnenstraat			0	0	0	0	0	1	1
AVENUE LEOPOLD III	S/N		0	0	0	0	0	1	1
AVENUE VAN PRAET - P. 84	-		1.047	586	146	63	42	0	1.884
Baksteenkaai			0	0	0	0	0	1	1
Baljuwtunnel			0	0	0	0	0	1	1
BALJUW TUNNEL			0	0	0	0	0	1	1
Barricadenplein	3		0	0	0	0	0	1	1
Barthélémylaan	N 16		118	286	43	6	3	0	456
Barthélémylaan	20		46	136	19	3	1	0	205
Barthélémylaan	N 20		16	24	8	0	0	0	48
Barthélémylaan	N 20		10	12	3	1	0	0	26
Barthélémylaan	N 17		6	14	1	0	0	0	21
Barthélémylaan	N		4	1	2	0	0	0	7
Barthélémylaan			0	0	0	0	0	3	3
Barthélémylaan	11		0	0	0	0	0	1	1



SNELHEIDSINBREUKEN (autosnelwegen inbegrepen) : PLAATS

2023

Brussel

Straat	Huis nr	Km paal	0-10 km/u te snel	11-20 km/u te snel	21-30 km/u te snel	31-40 km/u te snel	>40 km/u te snel	??? km/u te snel	TOTAAL
Barthélémylaan	47		0	0	0	0	0	1	1
Beizegemstraat			0	0	0	0	0	1	1
Belliardstraat			0	0	0	0	0	14	14
Belliardstraat	86		0	0	0	0	0	1	1
Belliardstraat	89		0	0	0	0	0	1	1
Belliardtunnel			0	0	0	0	0	8	8
Bergstraat	21		0	0	0	0	0	1	1
Bischoffsheimlaan			0	0	0	0	0	9	9
Bischoffsheimlaan	25		0	0	0	0	0	1	1
Boechoutlaan			0	0	0	0	0	10	10
Bogaardenstraat	16		0	0	0	0	0	1	1
Borgwal	16		0	0	0	0	0	1	1
Boudewijnlaan			0	0	0	0	0	2	2
Bourgetlaan	30		0	0	0	0	0	1	1
Brabançonnelaan			0	0	0	0	0	1	1
Bruynstraat	112		33	115	8	0	0	1	157
Bruynstraat			0	0	0	0	0	4	4
Bruynstraat	189		0	0	0	0	0	1	1
Bruynstraat	57		0	0	0	0	0	1	1
Charles Ramaekersstraat			0	0	0	0	0	1	1
Claessensstraat	15		0	0	0	0	0	2	2
Claessensstraat	10		0	0	0	0	0	1	1
Cuerensstraat			0	0	0	0	0	1	1
Dageraadstraat			0	0	0	0	0	1	1
Dambordstraat			0	0	0	0	0	1	1
de Tyraslaan	51B		39	21	3	1	0	0	64
de Tyraslaan	P012		31	10	2	1	0	0	44
De Wandstraat			0	0	0	0	0	5	5



SNELHEIDSINBREUKEN (autosnelwegen inbegrepen) : PLAATS

2023

Brussel

Straat	Huis nr	Km paal	0-10 km/u te snel	11-20 km/u te snel	21-30 km/u te snel	31-40 km/u te snel	>40 km/u te snel	??? km/u te snel	TOTAAL
De Wandstraat	16		0	0	0	0	0	1	1
de Wautierstraat	125		0	0	0	0	0	1	1
Dieudonné Lefèvrestraat	272		0	0	0	0	0	1	1
Dieudonné Lefèvrestraat	41		0	0	0	0	0	1	1
Dieudonné Lefèvrestraat	91		0	0	0	0	0	1	1
Dieudonné Lefèvrestraat			0	0	0	0	0	1	1
Dikkelindelaan			0	0	0	0	0	2	2
Dikkelindelaan	2		0	0	0	0	0	1	1
Dikkelindelaan	3		0	0	0	0	0	1	1
Dikkelindelaan	4		0	0	0	0	0	1	1
Drootbeekstraat	165		0	0	1	0	0	0	1
Duikerstraat			0	0	0	0	0	1	1
Duquesnoystraat	5		0	0	0	0	0	2	2
Duquesnoystraat			0	0	0	0	0	1	1
Ebbebomenlaan			0	0	0	0	0	1	1
Eedgenotenstraat	132		0	0	0	0	0	1	1
Eeuwfeestlaan			0	0	0	0	1	59	60
Eeuwfeestlaan	0		0	0	0	0	0	1	1
Eeuwfeestlaan	1		0	0	0	0	0	1	1
Emile Bockstaellaan	178		37	108	16	2	0	0	163
Emile Bockstaellaan			0	0	0	0	0	7	7
Emile Bockstaellaan	124		0	0	0	0	0	1	1
Emile Bockstaellaan	283		0	0	0	0	0	1	1
Emile Bockstaellaan	289		0	0	0	0	0	1	1
Emile Bockstaellaan	307		0	0	0	0	0	1	1
Emile Bockstaellaan	37		0	0	0	0	0	1	1
Emile Bockstaellaan	402		0	0	0	0	0	1	1
Emile Bockstaellaan	42		0	0	0	0	0	1	1



SNELHEIDSINBREUKEN (autosnelwegen inbegrepen) : PLAATS

2023

Brussel

Straat	Huis nr	Km paal	0-10 km/u te snel	11-20 km/u te snel	21-30 km/u te snel	31-40 km/u te snel	>40 km/u te snel	??? km/u te snel	TOTAAL
Emile Bockstaellaan	51		0	0	0	0	0	1	1
Emile Bockstaellaan	72		0	0	0	0	0	1	1
Emile Bockstaelplein			0	0	0	0	0	1	1
Emile Delvastraat	P 25		39	114	8	2	0	0	163
Emile Delvastraat	138		7	15	5	0	0	0	27
Emile Delvastraat	115		0	0	0	0	0	1	1
Emile Delvastraat			0	0	0	0	0	1	1
Emile De Motlaan	12		103	45	8	4	0	0	160
Eredienststraat			0	0	0	0	0	1	1
Esplanade	1		0	0	0	0	0	2	2
Esplanade			0	0	0	0	0	2	2
Etterbeeksesteenweg			0	0	0	0	0	2	2
Etterbeeksesteenweg	11		0	0	0	0	0	1	1
Filips de Goedestraat	15		0	0	0	0	0	1	1
Flodorpstraat			0	0	0	0	0	1	1
Fontainasplein			0	1	0	0	0	0	1
Franklin Rooseveltlaan			746	187	29	4	6	0	972
Franklin Rooseveltlaan	47		70	26	3	2	0	0	101
Franklin Rooseveltlaan	84		76	14	3	1	0	0	94
Franklin Rooseveltlaan	25		0	0	0	0	0	1	1
Fransmanstraat	39		0	0	0	0	0	1	1
Froissartstraat	109		0	0	0	0	0	2	2
Ganzenweidestraat	149		0	0	0	0	0	1	1
Gasstraat	20		0	0	0	0	0	1	1
Generaal de Ceunincklaan	47		0	1	0	0	0	0	1
Graaf Moens de Ferniglaan			0	0	0	0	0	1	1
Groendreef	53		1.898	896	161	47	33	0	3.035
Groendreef	50		1.505	823	178	58	43	0	2.607



SNELHEIDSINBREUKEN (autosnelwegen inbegrepen) : PLAATS

2023

Brussel

Straat	Huis nr	Km paal	0-10 km/u te snel	11-20 km/u te snel	21-30 km/u te snel	31-40 km/u te snel	>40 km/u te snel	??? km/u te snel	TOTAAL
Groendreef	16		0	0	0	0	0	1	1
Groendreef			0	0	0	0	0	1	1
Groenvinkstraat	9		0	0	0	0	0	1	1
Grotehertstraat			0	0	0	0	0	1	1
Grote Zavel			0	0	0	0	0	2	2
Gulden Vlieslaan	26		0	0	0	0	0	1	1
Haachtsesteenweg	1405		1.090	380	80	28	24	1	1.603
Haachtsesteenweg	1696		99	45	10	1	2	0	157
Haachtsesteenweg			0	0	0	0	0	2	2
Haachtsesteenweg	1179		0	0	0	0	0	1	1
Haachtsesteenweg	1203		0	0	0	0	0	1	1
Haachtsesteenweg	1217		0	0	0	0	0	1	1
Haachtsesteenweg	1650		0	0	0	0	0	1	1
Haachtsesteenweg	1711		0	0	0	0	0	1	1
Hallepoorttunnel			0	0	0	0	0	2	2
Handelskaai			0	0	0	0	0	3	3
Harenheidestraat	1		0	0	0	0	0	1	1
Harenheidestraat	40		0	0	0	0	0	1	1
Havenlaan	P 84		11	23	1	0	0	0	35
Havenlaan	D8		12	16	1	0	1	0	30
Havenlaan	130		3	7	0	0	0	0	10
Havenlaan			0	0	0	0	0	3	3
Havenlaan	142		0	0	0	1	0	1	2
Havenlaan	100		0	0	0	0	0	1	1
Havenlaan	51A		0	0	0	0	0	1	1
HEEMBEEKKAAI			0	0	0	0	0	1	1
Heembeeksestraat			0	0	0	0	0	1	1
Hertogsstraat	23		0	0	0	0	0	1	1



SNELHEIDSINBREUKEN (autosnelwegen inbegrepen) : PLAATS

2023

Brussel

Straat	Huis nr	Km paal	0-10 km/u te snel	11-20 km/u te snel	21-30 km/u te snel	31-40 km/u te snel	>40 km/u te snel	??? km/u te snel	TOTAAL
Hofberg			0	0	0	0	0	1	1
Hoogstraat			0	0	0	0	0	1	1
Hooikaai	67		0	0	0	0	0	1	1
Houba de Strooperlaan	JAVEL		18	14	5	0	2	0	39
Houba de Strooperlaan			0	0	0	0	0	15	15
Houba de Strooperlaan	790		0	0	0	0	0	2	2
Houba de Strooperlaan	100		0	0	0	0	0	1	1
Houba de Strooperlaan	104		0	0	0	0	0	1	1
Houba de Strooperlaan	290		0	0	0	0	0	1	1
Houba de Strooperlaan	292		0	0	0	0	0	1	1
Houba de Strooperlaan	757		0	0	0	0	0	1	1
Houba de Strooperlaan	767		0	0	0	0	0	1	1
Houba de Strooperlaan	77		0	0	0	0	0	1	1
Houba de Strooperlaan	779		0	0	0	0	0	1	1
Houthulstbosstraat	37		0	0	0	0	0	1	1
Houtweg			0	0	0	0	0	1	1
Jacques de Lalaingstraat	41		0	0	0	0	0	1	1
Jan Palfynlaan	60		0	0	0	0	0	1	1
Jan Sobieskilaan			0	0	0	0	2	3	5
Japanse Torenstraat			0	0	0	0	0	1	1
Jean-Baptiste Depairelaan	47		0	0	0	0	0	1	1
Jean de Bolognelaan	30		0	0	0	0	0	1	1
Joseph Benoît Willemsplein			0	0	0	0	0	2	2
Jubelparktunnel	B-P 9		159	211	57	3	2	0	432
Jubelparktunnel	B-P 1		118	116	23	9	3	0	269
Jubelparktunnel	B.P.		2	1	0	0	0	0	3
Jubelparktunnel			0	0	0	0	0	1	1
JUBELPARK TUNNEL	B-P 9		75	99	24	7	4	0	209



SNELHEIDSINBREUKEN (autosnelwegen inbegrepen) : PLAATS

2023

Brussel

Straat	Huis nr	Km paal	0-10 km/u te snel	11-20 km/u te snel	21-30 km/u te snel	31-40 km/u te snel	>40 km/u te snel	??? km/u te snel	TOTAAL
JUBELPARK TUNNEL	B-P 1		3	3	2	1	0	0	9
Jules De Troozsquare			0	0	0	0	0	6	6
Kalkkaai	8		0	0	0	0	0	2	2
Kantersteen			0	0	0	0	0	3	3
Keizerin Charlottelaan			0	0	0	0	0	3	3
Keizerin Charlottelaan	STADE		0	0	0	0	0	1	1
Keizerinlaan			0	0	0	0	0	1	1
Keizerslaan			0	0	0	0	0	1	1
Kolenmarkt	30		0	0	0	0	0	1	1
Koloniënstraat	6		0	0	0	0	0	1	1
Koloniënstraat			0	0	0	0	0	1	1
Kongolaan			0	0	0	0	0	1	1
Koning Albert II-laan			0	0	0	0	0	2	2
Koning Albert II-laan	20		0	0	0	0	0	1	1
Koning Albert II-laan	28		0	0	0	0	0	1	1
Koning Albertlaan			0	0	0	0	0	1	1
Koninginnelaan	285		15	7	2	1	0	0	25
Koninginnelaan			0	0	0	0	1	7	8
Koninginnelaan	347		0	0	0	0	0	2	2
Koninginnelaan	240		0	0	0	0	0	1	1
Koninginnelaan	242		0	0	0	0	0	1	1
Koninginnelaan	304		0	0	0	0	0	1	1
Koninginnelaan	325		0	0	0	0	0	1	1
Koninginnelaan	359		0	0	0	0	0	1	1
KONINGINNE TUNNEL / STEFANIA	TL 2		24	9	4	0	0	0	37
KONINGINNE TUNNEL / STEFANIA	TL2		0	0	0	1	0	0	1
Koningsplein			0	0	0	0	0	3	3
Koningsstraat			0	0	0	0	0	2	2



SNELHEIDSINBREUKEN (autosnelwegen inbegrepen) : PLAATS

2023

Brussel

Straat	Huis nr	Km paal	0-10 km/u te snel	11-20 km/u te snel	21-30 km/u te snel	31-40 km/u te snel	>40 km/u te snel	??? km/u te snel	TOTAAL
Koningsstraat	PARK		0	0	0	0	0	1	1
Koninklijk Parklaan	P 050		2.206	1.334	277	33	11	0	3.861
Koninklijk Parklaan	P 069		1.207	303	53	18	6	0	1.587
Koninklijk Parklaan	P 101		647	205	40	6	6	0	904
Koninklijk Parklaan	050		107	57	13	53	22	0	252
Koninklijk Parklaan	P043		145	81	8	1	0	0	235
Koninklijk Parklaan	P 120		50	34	6	0	0	0	90
Koninklijk Parklaan			0	1	0	0	0	28	29
Koninklijk Parklaan	P050		0	0	3	5	2	0	10
Koninklijk Parklaan	1		0	0	0	0	0	7	7
Koninklijk Parklaan	PAAL		0	0	0	3	0	0	3
Koninklijk Parklaan	POTEA		0	0	2	0	0	0	2
Koninklijk Parklaan	P43		0	0	0	1	0	0	1
Koopliedenstraat	81		0	0	0	0	0	1	1
Korte Kampstraat			0	0	0	0	0	2	2
Kortenbachstraat	17		0	0	0	0	0	1	1
Kortenberglaan	77		0	0	0	0	0	2	2
Kroonveldstraat			0	0	0	0	0	2	2
Kruidtuin			0	0	0	0	0	1	1
Kruidtuinlaan			0	0	0	0	0	10	10
Kruidtuinlaan	18		0	0	0	0	0	1	1
Kruidtuinlaan	42		0	0	0	0	0	1	1
Kruidtuinlaan	44		0	0	0	0	0	1	1
Kruidtuinlaan	50		0	0	0	0	0	1	1
Kruidtuintunnel			0	0	0	0	0	4	4
Kunstenaarsstraat	13		341	118	18	3	0	0	480
Kunstenaarsstraat	P 13		53	38	2	0	0	0	93
Kunstenaarsstraat			0	0	0	0	0	5	5



SNELHEIDSINBREUKEN (autosnelwegen inbegrepen) : PLAATS

2023

Brussel

Straat	Huis nr	Km paal	0-10 km/u te snel	11-20 km/u te snel	21-30 km/u te snel	31-40 km/u te snel	>40 km/u te snel	??? km/u te snel	TOTAAL
Kunstlaan	27		0	0	0	0	0	2	2
Kunstlaan	53		0	0	0	0	0	2	2
Kunstlaan	46		0	0	0	0	0	1	1
Kunstlaan	47		0	0	0	0	0	1	1
Kunstlaan			0	0	0	0	0	1	1
Kunst-Wet			0	0	0	0	0	4	4
Kunst-Wettunnel			28	13	2	0	0	6	49
Kunst-Wettunnel	TL2		23	7	1	0	0	0	31
Kunst-Wettunnel	TL1-2		4	2	0	0	0	0	6
KUNST-WET TUNNEL	TL2		2	0	1	0	0	0	3
KUNST-WET TUNNEL			0	0	0	0	0	2	2
Lakensestraat			0	0	0	0	0	2	2
Lakensestraat	177		0	0	0	0	0	1	1
Lakensestraat	183		0	0	0	0	0	1	1
Lambermontlaan	1		0	0	0	0	0	2	2
Lambermontlaan			0	0	0	0	0	2	2
Laneaustraat	42		0	0	0	0	0	1	1
Laskouter	7		0	0	0	0	0	1	1
Leeuwoprit			0	0	0	0	0	1	1
Léon Lepagestraat	23		0	0	0	0	0	39	39
Léon Lepagestraat			0	0	0	0	0	1	1
Léon Monnoyerkaai	7		244	124	36	9	4	0	417
LEOPOLD II TUNNEL			0	0	0	0	0	2	2
Leopold I-straat	72		0	0	0	0	1	2	3
Leopold I-straat	0		0	0	0	0	0	1	1
Leopold I-straat	147		0	0	0	0	0	1	1
Leopold I-straat	94		0	0	0	0	0	1	1
Leuvenseweg			0	0	0	0	0	1	1



SNELHEIDSINBREUKEN (autosnelwegen inbegrepen) : PLAATS

2023

Brussel

Straat	Huis nr	Km paal	0-10 km/u te snel	11-20 km/u te snel	21-30 km/u te snel	31-40 km/u te snel	>40 km/u te snel	??? km/u te snel	TOTAAL
Livornostraat	136		0	0	0	0	0	1	1
Lloyd Georgelaan	14		0	0	0	0	0	1	1
Lloyd Georgelaan	6		0	0	0	0	0	1	1
Locquenghienstraat			0	0	0	0	0	1	1
Loksumstraat			0	0	0	0	0	2	2
Lombardstraat			0	0	0	0	0	1	1
Louis Steensplein			0	0	0	0	0	3	3
Louizalaan			0	0	0	0	0	4	4
Louizalaan	231		0	0	0	0	0	1	1
Louizalaan	326		0	0	0	0	0	1	1
Louizalaan	409		0	0	0	0	0	1	1
Louizatunnel	TL 3		104	55	9	0	0	0	168
Louizatunnel	TL 2		81	23	6	0	0	0	110
Louizatunnel	TL2		65	22	4	2	0	0	93
Louizatunnel	TL3		30	13	3	1	1	0	48
Louizatunnel	TL 1-		26	4	1	0	0	0	31
Louizatunnel	TL2-3		15	7	2	2	0	0	26
Louizatunnel			0	0	1	2	0	10	13
Louizatunnel	SORTI		0	0	0	1	0	0	1
LOUIZA TUNNEL	TL 3		57	37	3	0	0	0	97
LOUIZA TUNNEL	TL 2		16	9	0	0	0	0	25
LOUIZA TUNNEL	TL3		0	0	0	0	1	0	1
LOUIZA TUNNEL			0	0	0	0	0	1	1
Madoutunnel	TL2		87	23	4	0	0	0	114
Madoutunnel	TL1		12	1	0	0	0	0	13
Madoutunnel			0	0	0	0	0	7	7
MADOU TUNNEL			0	0	0	0	0	1	1
Madridlaan	P063		44	139	37	13	3	0	236



SNELHEIDSINBREUKEN (autosnelwegen inbegrepen) : PLAATS

2023

Brussel

Straat	Huis nr	Km paal	0-10 km/u te snel	11-20 km/u te snel	21-30 km/u te snel	31-40 km/u te snel	>40 km/u te snel	??? km/u te snel	TOTAAL
Madridlaan	P 43		27	103	19	5	1	0	155
Madridlaan	063		24	83	19	7	2	0	135
Madridlaan	P37		22	69	11	5	0	0	107
Madridlaan	P 35		15	36	8	1	2	0	62
Madridlaan	P43		14	35	13	0	0	0	62
Madridlaan	P 41		10	33	15	1	1	0	60
Madridlaan			0	0	0	0	0	13	13
Madridlaan	PARKI		0	0	0	0	0	1	1
Magnolialaan	16		8	90	11	5	0	0	114
Magnolialaan	14		14	19	1	0	0	0	34
Magnolialaan	24		0	0	0	0	0	1	1
Marathonlaan			0	0	0	0	0	2	2
Margaretasquare			0	0	0	0	0	2	2
Maria-Christinastraat			0	0	0	0	0	4	4
Maria-Christinastraat	118		0	0	0	0	0	2	2
Maria-Christinastraat	106		0	0	0	0	0	1	1
Maria-Christinastraat	201		0	0	0	0	0	1	1
Maria-Christinastraat	230		0	0	0	0	0	1	1
Maria-Christinastraat	28		0	0	0	0	0	1	1
Maria-Christinastraat	77		0	0	0	0	0	1	1
Maria-Louizasquare	16		0	0	0	0	0	1	1
Marnixlaan			0	0	0	0	0	1	1
Martelaarsplein			0	0	0	0	0	1	1
Masuistraat			0	2	0	0	0	2	4
Masuistraat	106		0	0	0	0	0	1	1
Masuistraat	81		0	0	0	0	0	1	1
Maurice Lemonnierlaan			0	0	0	0	0	3	3
Maurice Lemonnierlaan	46		0	0	0	0	0	2	2



SNELHEIDSINBREUKEN (autosnelwegen inbegrepen) : PLAATS

2023

Brussel

Straat	Huis nr	Km paal	0-10 km/u te snel	11-20 km/u te snel	21-30 km/u te snel	31-40 km/u te snel	>40 km/u te snel	??? km/u te snel	TOTAAL
Maurice Lemonnierlaan	115		0	0	0	0	0	1	1
Maurice Lemonnierlaan	165		0	0	0	0	0	1	1
Maurice Lemonnierlaan	187		0	0	0	0	0	1	1
Meiseselaan	97B		33	86	15	2	2	0	138
Meiseselaan	99		32	72	12	1	0	0	117
Meiseselaan	107C		8	25	2	1	1	0	37
Meiseselaan	97 B		10	22	3	0	0	0	35
Meiseselaan			0	0	0	0	0	3	3
Minimenstraat	32		0	0	0	0	0	1	1
Miramarlaan			0	0	0	0	0	4	4
Miramarlaan	PARKI		0	0	0	0	0	1	1
Moestuinstraat	P204		2	3	1	0	0	0	6
Moestuinstraat			0	0	0	0	0	1	1
Molenbeeksestraat			0	0	0	0	0	3	3
Molenbeeksestraat	109		0	0	0	0	0	1	1
Moorsledestraat			0	0	0	0	0	1	1
Mutsaardlaan			0	0	0	0	0	2	2
N201 - ALLEE VERTE VERS PLACE DE L'YSER	-		1.886	1.235	267	110	101	0	3.599
N201 - ALLEE VERTE VERS PLACE DE L'YSER	53		400	138	39	14	16	0	607
N201 - ALLEE VERTE VERS SQUARE JULES DE TROOZ	-		1.784	1.411	420	201	164	0	3.980
N201 - ALLEE VERTE VERS SQUARE JULES DE TROOZ	50		655	286	110	53	47	0	1.151
N266 Vilvoordsesteenweg te Brussel			0	0	0	0	0	1	1
N277 - AVENUE DU PARC ROYAL	-		1.359	422	63	16	15	0	1.875
N277 - AVENUE DU PARC ROYAL			165	45	7	1	0	0	218
N295 Verbinding Leopoldspark - Tervuursepoort			0	0	0	0	0	1	1
Naamsepoorttunnel			0	0	0	0	0	3	3
Naamsestraat	10		0	0	0	0	0	1	1
Naamsestraat			0	0	0	0	0	1	1



SNELHEIDSINBREUKEN (autosnelwegen inbegrepen) : PLAATS

2023

Brussel

Straat	Huis nr	Km paal	0-10 km/u te snel	11-20 km/u te snel	21-30 km/u te snel	31-40 km/u te snel	>40 km/u te snel	??? km/u te snel	TOTAAL
NATO TUNNEL	TL2		1	1	2	0	0	0	4
NATO TUNNEL	TL 2		1	0	0	0	1	0	2
NAVOtunnel	TL 2		65	39	3	0	0	0	107
NAVOtunnel	TL2		41	28	5	0	0	0	74
Negende Linielaan	27		0	0	0	0	0	1	1
Negende Linielaan			0	0	0	0	0	1	1
Nieuwpoortlaan	15		8.890	19.910	2.211	408	165	0	31.584
Nieuwpoortlaan	1		0	0	0	0	0	1	1
Nieuwpoortlaan			0	0	0	0	0	1	1
Ninoofsepoort			0	0	0	0	0	1	1
Onderrichtsstraat	13		0	0	0	0	0	1	1
Oorlogskruisenlaan	82		8	1	0	0	0	1	10
Oorlogskruisenlaan	350		0	0	0	0	0	2	2
Oorlogskruisenlaan			0	0	0	0	0	2	2
Oorlogskruisenlaan	179		0	0	0	0	0	1	1
Oorlogskruisenlaan	76		0	0	0	0	0	1	1
Oorlogskruisenlaan	78		0	0	0	0	0	1	1
Pachecolaan	13		0	0	0	0	0	1	1
Pachecolaan	32		0	0	0	0	0	1	1
Pachecolaan			0	0	0	0	0	1	1
Pagodenlaan			0	0	0	0	0	2	2
Paleizenplein			0	0	0	0	0	4	4
Paleizenstraat	321		0	0	0	0	0	2	2
Papenvest			0	0	0	0	0	2	2
Papenvest	53		0	0	0	0	0	1	1
Parochiestraat	62		0	0	0	0	0	1	1
Paviljoenstraat	2		0	0	0	0	0	1	1
Prins Leopoldsquare			0	0	0	0	0	4	4



SNELHEIDSINBREUKEN (autosnelwegen inbegrepen) : PLAATS

2023

Brussel

Straat	Huis nr	Km paal	0-10 km/u te snel	11-20 km/u te snel	21-30 km/u te snel	31-40 km/u te snel	>40 km/u te snel	??? km/u te snel	TOTAAL
Prins Leopoldsquare	18		0	0	0	0	0	2	2
Pronkerwtlaan			0	0	0	0	0	1	1
R0 Binnenring		37.4	2.969	1.395	620	325	186	0	5.495
R0 Binnenring		37.3	0	0	0	0	0	1	1
R0 Binnenring		37.5	0	0	0	0	0	1	1
R0 Binnenring			0	0	0	0	0	1	1
R0 BINNENRING RI ZAVENTEM		37.4	73	62	27	8	13	0	183
R0 Buitenring			0	0	0	0	0	2	2
R0 Buitenring		38.1	0	0	0	0	0	1	1
R20 Binnenring			0	0	0	0	0	5	5
R21A AV. DES CROIX DU FEU A BRUXELLES	-		1.341	621	233	135	88	0	2.418
R21A AV. DES CROIX DU FEU A BRUXELLES	58		67	27	18	7	6	0	125
Raketstraat	62		0	0	0	0	2	1	3
Raketstraat	70		0	0	0	0	0	1	1
Regentlaan			0	0	0	1	0	1	2
Regentlaan	23		0	0	0	0	0	1	1
Regentlaan	36		0	0	0	0	0	1	1
Regentlaan	58		0	0	0	0	0	1	1
Regentschapsstraat			0	0	0	0	0	1	1
Rijkeklarenstraat			0	0	0	0	0	1	1
Robert Schumanplein			0	0	0	0	0	2	2
Rogiertunnel	B-P 1		36	19	4	4	2	0	65
Rogiertunnel			0	0	0	0	0	4	4
Romeinsesteenweg	904		73	36	3	2	2	0	116
Romeinsesteenweg			0	0	0	0	0	6	6
Romeinsesteenweg	481		0	0	0	0	0	2	2
Romeinsesteenweg	822		0	0	0	0	0	1	1
Sainteletteplein			0	0	0	0	0	1	1



SNELHEIDSINBREUKEN (autosnelwegen inbegrepen) : PLAATS

2023

Brussel

Straat	Huis nr	Km paal	0-10 km/u te snel	11-20 km/u te snel	21-30 km/u te snel	31-40 km/u te snel	>40 km/u te snel	??? km/u te snel	TOTAAL
Saintelettesquare	12		0	0	0	0	0	1	1
Saintelettesquare			0	0	0	0	0	1	1
Schildknaapsstraat	23		0	0	0	0	0	1	1
Simon Bolivarlaan			0	0	0	0	0	4	4
Simonsstraat	9		0	0	0	0	0	1	1
Sint-Andriesstraat			0	0	0	0	0	1	1
Sint-Annadreef	84		93	377	87	17	10	0	584
Sint-Annadreef	62 A		20	35	5	2	1	0	63
Sint-Annadreef	62A		12	28	1	0	0	0	41
Sint-Annadreef	52		23	2	0	0	0	0	25
Sint-Gorikspein	16		0	0	0	0	0	1	1
Sint-Gorikspein			0	0	0	0	0	1	1
Sint-Jan Nepomucenusstraat			0	0	0	0	0	1	1
Sint-Katelijneplein	20		0	0	0	0	0	2	2
Sint-Kristoffelsstraat			0	0	0	0	0	1	1
Sint-Lambertusplein			0	0	0	0	0	1	1
Slachthuislaan	30		0	0	0	0	0	1	1
Sporthalstraat			0	0	0	0	0	1	1
Steenkoolkaai	12		0	0	0	0	0	1	1
Stefaniastraat	59		0	0	0	0	0	1	1
Stefaniastraat	7		0	0	0	0	0	1	1
Stefaniatunnel			0	0	0	0	0	1	1
Stevens-Delannoystraat	121		0	0	0	0	0	1	1
Surlet de Chokierplein	3		0	0	0	0	0	1	1
Timmerhoutkaai	2		0	0	0	0	0	1	1
Timmerhoutkaai	7		0	0	0	0	0	1	1
Tribunestraat			0	0	0	0	0	1	1
Troonstraat	49		0	0	0	0	0	1	1



SNELHEIDSINBREUKEN (autosnelwegen inbegrepen) : PLAATS

2023

Brussel

Straat	Huis nr	Km paal	0-10 km/u te snel	11-20 km/u te snel	21-30 km/u te snel	31-40 km/u te snel	>40 km/u te snel	??? km/u te snel	TOTAAL
Troontunnel			0	0	0	0	0	3	3
TROON TUNNEL			0	0	0	0	0	1	1
TUNNEL PORTE DE HAL / HALLEPOORTTUNNEL	-		0	9.029	2.140	597	298	0	12.064
TUNNEL REINE / STEPHANIE	TL 2		50	26	8	2	0	0	86
TUNNEL REINE / STEPHANIE	TL 1		20	10	2	1	0	0	33
TUNNEL REINE / STEPHANIE	TL2		0	0	5	1	0	0	6
TUNNEL REINE / STEPHANIE	0		0	0	0	1	0	0	1
TUNNEL REINE / STEPHANIE	TL1		0	0	0	0	1	0	1
TUNNEL REINE / STEPHANIE	UITGA		0	0	1	0	0	0	1
TUNNEL TRONE			0	0	0	0	0	3	3
Tweedekkerstraat	126		23	45	5	1	1	0	75
Van Gulickstraat	40		0	0	0	0	0	1	1
Van Praetlaan	P 84		812	293	57	20	13	0	1.195
Van Praetlaan	P 39		179	86	34	1	0	0	300
Van Praetlaan	39		2	1	2	7	4	0	16
Van Praetlaan			0	0	1	0	0	4	5
Van Praetlaan	44		0	0	0	0	0	2	2
Van Praetlaan	0		0	1	0	0	0	0	1
Van Praettunnel	TL 1		98	36	4	0	0	0	138
Van Praettunnel	TL 2		56	22	3	1	1	0	83
Van Praettunnel	TL2		26	18	3	1	0	0	48
VAN PRAET TUNNEL	TL2		51	20	7	0	0	0	78
VAN PRAET TUNNEL	TL 2		48	13	6	0	0	0	67
VAN PRAET TUNNEL	TL 1		4	2	2	0	0	0	8
VAN PRAET TUNNEL	TL1		0	0	1	0	0	0	1
Verdunstraat	241		3	5	1	0	0	0	9
Verdunstraat			0	0	0	0	0	2	2
Verdunstraat	431		0	0	0	0	0	1	1



SNELHEIDSINBREUKEN (autosnelwegen inbegrepen) : PLAATS

2023

Brussel

Straat	Huis nr	Km paal	0-10 km/u te snel	11-20 km/u te snel	21-30 km/u te snel	31-40 km/u te snel	>40 km/u te snel	??? km/u te snel	TOTAAL
Verdunstraat	77		0	1	0	0	0	0	1
Versailleslaan	130		0	0	0	0	0	2	2
Versailleslaan	224		0	0	0	0	0	2	2
Versailleslaan	135		0	0	0	0	0	1	1
Versailleslaan	148		0	0	0	0	0	1	1
Versailleslaan	150		0	0	0	0	0	1	1
Versailleslaan	70		0	0	0	0	0	1	1
Versailleslaan	87		0	0	0	0	0	1	1
Vilvoordselaan	P 332		649	484	134	51	3	0	1.321
Vilvoordselaan	P 333		450	357	90	49	5	0	951
Vilvoordselaan	333		214	122	28	9	14	0	387
Vilvoordselaan	P 331		157	112	25	7	2	0	303
Vilvoordselaan	P332		118	90	39	13	8	0	268
Vilvoordselaan	332		105	94	40	11	17	0	267
Vilvoordselaan	P 355		103	75	22	5	0	0	205
Vilvoordselaan	P353		100	63	21	1	0	0	185
Vilvoordselaan	126		89	50	10	3	4	0	156
Vilvoordselaan	P 334		84	46	16	5	0	0	151
Vilvoordselaan	P331		70	48	9	3	0	0	130
Vilvoordselaan	P 330		72	43	10	1	0	0	126
Vilvoordselaan	334		49	28	18	4	3	0	102
Vilvoordselaan	P 336		55	22	8	3	1	0	89
Vilvoordselaan	P 353		40	34	12	1	2	0	89
Vilvoordselaan	21137		49	21	9	0	0	0	79
Vilvoordselaan	P335		42	29	2	0	1	0	74
Vilvoordselaan	P 335		33	24	6	3	1	0	67
Vilvoordselaan			29	16	4	2	0	6	57
Vilvoordselaan	336		21	24	3	0	0	0	48



SNELHEIDSINBREUKEN (autosnelwegen inbegrepen) : PLAATS

2023

Brussel

Straat	Huis nr	Km paal	0-10 km/u te snel	11-20 km/u te snel	21-30 km/u te snel	31-40 km/u te snel	>40 km/u te snel	??? km/u te snel	TOTAAL
Vilvoordselaan	B22		19	18	7	0	1	0	45
Vilvoordselaan	355		1	0	1	2	3	0	7
Vilvoordselaan	FACE		0	0	0	0	6	1	7
Vilvoordselaan	130		0	0	0	0	0	4	4
Vilvoordselaan	P 313		4	0	0	0	0	0	4
Vilvoordselaan	P03		3	0	0	0	0	0	3
Vilvoordselaan	P333		0	0	0	1	2	0	3
Vilvoordselaan	THV P		0	0	0	0	2	0	2
Vilvoordselaan	208		0	0	0	0	0	1	1
Vilvoordselaan	300		0	0	0	0	0	1	1
Vilvoordselaan	304		0	0	0	0	0	1	1
Vilvoordselaan	310		0	0	0	0	0	1	1
Vilvoordselaan	330		0	0	0	0	1	0	1
Vilvoordselaan	335		0	0	1	0	0	0	1
Vilvoordselaan	344		0	0	0	0	1	0	1
Vilvoordsesteenweg	TEXAC		75	35	17	3	2	0	132
Vilvoordsesteenweg	56		7	3	1	0	0	0	11
Vilvoordsesteenweg			0	0	0	0	2	8	10
Vilvoordsesteenweg	66		0	0	0	0	0	9	9
Vilvoordsesteenweg	0		0	0	0	0	0	1	1
Vilvoordsesteenweg	1		0	0	0	0	0	1	1
Vilvoordsesteenweg	13		0	0	0	0	0	1	1
Vilvoordsesteenweg	80		0	0	0	0	0	1	1
Vilvoordsesteenweg	90		0	0	0	0	0	1	1
Vilvoordsesteenweg	B19		0	0	0	0	0	1	1
Visverkopersstraat			0	0	0	0	0	1	1
Vleurgattunnel	TL2		17	9	1	0	0	0	27
Vleurgattunnel			0	0	0	0	0	1	1



SNELHEIDSINBREUKEN (autosnelwegen inbegrepen) : PLAATS

2023

Brussel

Straat	Huis nr	Km paal	0-10 km/u te snel	11-20 km/u te snel	21-30 km/u te snel	31-40 km/u te snel	>40 km/u te snel	??? km/u te snel	TOTAAL
Voetballaan			0	0	0	0	0	2	2
Vuurkruisenlaan	P 58		1.388	368	67	29	30	0	1.882
Vuurkruisenlaan	53		22	6	2	1	0	0	31
Vuurkruisenlaan			0	0	0	1	0	1	2
Vuurkruisenlaan	149		0	0	0	0	0	1	1
Wannekouterlaan	21		0	0	0	0	0	1	1
Warmoesberg	34		0	0	0	0	0	1	1
Waterloolaan			0	0	0	0	0	2	2
Waterloolaan	27		0	0	0	0	0	1	1
Waterloolaan	50		0	0	0	0	0	1	1
Waterloolaan	57		0	0	0	0	0	1	1
Waterloolaan	70		0	0	0	0	0	1	1
Waterloolaan	93		0	0	0	0	0	1	1
Waterloolaan	99		0	0	0	0	0	1	1
Weilandstraat			0	0	0	0	0	1	1
Werkhuizenkaai	112		1.088	437	116	26	24	0	1.691
Werkhuizenkaai	23		389	160	59	21	12	1	642
Werkhuizenkaai	P 102		22	8	5	1	0	0	36
Werkhuizenkaai			0	0	0	0	0	3	3
Werkhuizenkaai	100		0	0	0	0	0	1	1
Werkhuizenkaai	16		0	0	0	0	0	1	1
Werkhuizenkaai	22		0	0	0	0	0	1	1
Werkhuizenkaai	22-23		0	0	0	0	0	1	1
Werkhuizenkaai	SIBEL		0	0	0	0	0	1	1
Wetstraat			0	0	0	0	0	7	7
Wetstraat	103		0	0	0	0	0	1	1
Wetstraat	42		0	0	0	0	0	1	1
Wettunnel	B-P 1		320	219	56	2	2	0	599



SNELHEIDSINBREUKEN (autosnelwegen inbegrepen) : PLAATS

2023

Brussel

Straat	Huis nr	Km paal	0-10 km/u te snel	11-20 km/u te snel	21-30 km/u te snel	31-40 km/u te snel	>40 km/u te snel	??? km/u te snel	TOTAAL
Wettunnel		11.0	0	0	0	11	13	0	24
Wettunnel	11		0	0	0	1	6	0	7
Wettunnel	B 11		0	0	0	5	2	0	7
Wettunnel	PRAAT		0	0	0	1	2	0	3
Wettunnel	P 11		0	0	0	2	0	0	2
Wettunnel			0	0	0	0	0	2	2
WET TUNNEL	B-P 1		355	266	59	3	0	0	683
WET TUNNEL	11		0	0	1	3	2	0	6
WET TUNNEL	B 11		0	0	0	2	0	0	2
WET TUNNEL	BORNE		0	0	0	1	1	0	2
WET TUNNEL	P 11		0	0	0	1	1	0	2
WET TUNNEL			0	0	0	0	0	1	1
Willebroekkaai	22		305	144	35	13	14	0	511
Willebroekkaai	21		25	15	0	1	0	0	41
Willebroekkaai			0	0	0	0	0	6	6
Witte-acacialaan	040		40	58	5	1	0	0	104
Witte-acacialaan	-		23	63	6	1	0	0	93
Witte-acacialaan	0		37	12	1	0	0	0	50
Witte-acacialaan	P 040		23	25	1	0	0	0	49
Witte-acacialaan			0	0	0	0	0	2	2
Wolvengracht			0	0	0	0	0	2	2
Zuidlaan			0	0	0	0	0	6	6
Zuidlaan	100		0	0	0	0	0	1	1
Zuidlaan	51		0	0	0	0	0	1	1
Zuidlaan	6		0	0	0	0	0	1	1
Zuidlaan	74		0	0	0	0	0	1	1
Zuidstraat			0	0	0	0	0	1	1
Zwaluwenstraat			0	0	0	0	0	1	1



SNELHEIDSINBREUKEN (autosnelwegen inbegrepen) : PLAATS

2023

Brussel

Straat	Huis nr	Km paal	0-10 km/u te snel	11-20 km/u te snel	21-30 km/u te snel	31-40 km/u te snel	>40 km/u te snel	??? km/u te snel	TOTAAL
TOTAAL			43.433	48.391	9.151	2.743	1.597	842	106.157

Elsene

Straat	Huis nr	Km paal	0-10 km/u te snel	11-20 km/u te snel	21-30 km/u te snel	31-40 km/u te snel	>40 km/u te snel	??? km/u te snel	TOTAAL
Afrikaanse straat	100		0	0	0	0	0	1	1
Arnaud Fraiteurlaan	14-16		86	228	23	7	2	0	346
Arnaud Fraiteurlaan			0	0	0	0	0	2	2
AVENUE FRANKLIN ROOSEVELT	84		360	57	4	3	1	0	425
AVENUE FRANKLIN ROOSEVELT	47		229	45	9	2	0	0	285
AVENUE FRANKLIN ROOSEVELT	218		44	18	1	0	0	0	63
AVENUE FRANKLIN ROOSEVELT	218A		29	20	4	1	0	0	54
AVENUE FRANKLIN ROOSEVELT	P 18		21	7	2	0	0	0	30
AVENUE FRANKLIN ROOSEVELT	218 A		11	2	0	1	0	0	14
Baljuwstraat			0	0	0	0	0	1	1
Boondaalse Steenweg	392		3	13	1	0	0	0	17
Boondaalse Steenweg	480		0	0	0	0	0	4	4
Boondaalse Steenweg	402		0	0	0	0	0	1	1
Boondaalse Steenweg	482		0	0	0	0	0	1	1
Boondaalse Steenweg	484		0	0	0	0	0	1	1
Boondaalse Steenweg			0	0	0	0	0	1	1
Bosvoordse Steenweg			0	0	0	0	0	1	1
Brouwerijstraat	53		0	0	0	0	0	2	2
Brouwerijstraat			0	0	0	0	0	2	2
Camille Lemonnierstraat			0	0	0	0	0	1	1
Collegestraat	1		0	0	0	0	0	1	1
Damstraat	40		0	0	0	0	0	1	1
Dautzenbergstraat	22		0	0	0	0	0	1	1



SNELHEIDSINBREUKEN (autosnelwegen inbegrepen) : PLAATS

2023

Elsene

Straat	Huis nr	Km paal	0-10 km/u te snel	11-20 km/u te snel	21-30 km/u te snel	31-40 km/u te snel	>40 km/u te snel	??? km/u te snel	TOTAAL
Dautzenbergstraat	65		0	0	0	0	0	1	1
Defacqzstraat	0		0	0	0	0	0	1	1
Elsense Steenweg			0	0	0	0	1	1	2
Elsense Steenweg	21		0	0	0	0	0	1	1
Elsense Steenweg	37		0	0	0	0	0	1	1
Elsense Steenweg	38		0	0	0	0	0	1	1
Emile Duraylaan	20		138	508	47	3	3	0	699
Emile Duraylaan	58		0	0	0	0	0	1	1
Eugène Flageyplein	1		0	0	0	0	0	1	1
Eugène Flageyplein	13		0	0	0	0	0	1	1
Eugène Flageyplein			0	0	0	0	0	1	1
FRANKLIN ROOSEVELTLAAN	84		258	40	2	0	0	0	300
FRANKLIN ROOSEVELTLAAN	47		138	21	7	4	0	0	170
FRANKLIN ROOSEVELTLAAN	P 18		3	1	0	0	0	0	4
Gangstraat			0	1	0	0	0	0	1
Generaal Jacqueslaan	257		38	11	1	2	1	0	53
Generaal Jacqueslaan	227		16	25	5	0	0	0	46
Generaal Jacqueslaan	212		18	8	2	1	0	0	29
Generaal Jacqueslaan	150		13	8	2	0	1	0	24
Generaal Jacqueslaan			0	0	0	0	0	4	4
Gen.Geneesheer Derachelaan			0	0	0	0	0	2	2
Godecharlestraat	10		0	0	0	0	0	1	1
Graystraat	250		0	0	0	0	0	1	1
Graystraat			0	0	0	0	0	1	1
Grenadierslaan	2		0	0	0	0	0	1	1
Gulden-Sporenlaan	16		80	176	10	2	5	0	273
Gulden-Vlieslaan			0	0	0	0	0	2	2
Gulden-Vlieslaan	0		0	0	0	0	0	1	1



SNELHEIDSINBREUKEN (autosnelwegen inbegrepen) : PLAATS

2023

Elsene

Straat	Huis nr	Km paal	0-10 km/u te snel	11-20 km/u te snel	21-30 km/u te snel	31-40 km/u te snel	>40 km/u te snel	??? km/u te snel	TOTAAL
Hervormingsstraat	2		0	0	0	0	0	1	1
Hogeschoollaan	40		0	0	0	0	0	1	1
Hogeschoollaan	61		0	0	0	0	0	1	1
Hogeschoollaan	75		0	0	0	0	0	1	1
Jaargetijdenlaan			0	0	0	0	0	1	1
Johannalaan	22		22	82	14	2	0	0	120
Johannalaan			0	0	0	0	0	1	1
Kapitein Crespelstraat	0		0	0	0	0	0	1	1
Kribbestraat	19		0	0	0	0	0	1	1
Kroonlaan	298		667	1.757	184	21	3	0	2.632
Kroonlaan	165		94	331	47	11	3	0	486
Kroonlaan	159		16	48	9	1	1	0	75
Kroonlaan	294		20	23	4	0	0	0	47
Kroonlaan			0	0	0	0	0	2	2
Kroonlaan	105		0	0	0	0	0	1	1
Kroonlaan	385		0	0	0	0	0	1	1
Kroonlaan	391		0	0	0	0	0	1	1
Kroonlaan	451		0	0	0	0	0	1	1
Kroonlaan	456		0	0	0	0	0	1	1
Kroonlaan	558		0	0	0	0	0	1	1
Livornostraat			0	0	0	0	0	1	1
Louizalaan	250		13	8	0	0	0	0	21
Louizalaan			0	0	0	0	0	2	2
Louizalaan	153		0	0	0	0	0	1	1
Louizalaan	4		0	0	0	0	0	1	1
Luxemburgplein	11		0	0	0	0	0	1	1
N247 Elsene steenweg te Elsene			0	0	0	0	0	1	1
Pleinlaan	11		176	267	27	2	0	0	472



SNELHEIDSINBREUKEN (autosnelwegen inbegrepen) : PLAATS

2023

Elsene

Straat	Huis nr	Km paal	0-10 km/u te snel	11-20 km/u te snel	21-30 km/u te snel	31-40 km/u te snel	>40 km/u te snel	??? km/u te snel	TOTAAL
Pleinlaan	9		118	187	13	1	0	0	319
Pleinlaan	17		36	65	1	0	1	0	103
Pleinlaan	P 735		37	61	2	0	0	0	100
R21 Binnenring			0	0	0	0	0	1	1
Renbaanlaan			0	0	0	0	0	2	2
Stefaniaplein			0	0	0	0	0	2	2
Triomflaan	20		0	0	0	0	0	1	1
Troonstraat	0		0	0	0	0	0	1	1
Troonstraat	39		0	0	0	0	0	1	1
Viaductstraat			0	0	0	0	0	1	1
Vleurgatse Steenweg	235		0	0	0	0	0	1	1
Vleurgatse Steenweg			0	0	0	0	0	1	1
Waterlose Steenweg	445		199	536	54	9	4	0	802
Waterlose Steenweg	600		81	188	30	11	6	0	316
Waverse Steenweg			0	0	0	0	0	3	3
TOTAAL			2.964	4.742	505	84	32	81	8.408



SNELHEIDSINBREUKEN (autosnelwegen inbegrepen) : SNELHEIDSREGIME

2023

toegelaten snelheid	0-10 km/u te snel	11-20 km/u te snel	21-30 km/u te snel	31-40 km/u te snel	>40 km/u te snel	??? km/u te snel	TOTAAL
30	11.975	26.882	3.093	559	226	0	42.735
50	30.255	23.942	6.045	2.101	1.309	0	63.652
70	2.040	967	239	91	59	0	3.396
90	2.126	1.317	274	74	34	0	3.825
100	0	0	0	0	1	0	1
Onbekend	1	25	5	2	0	923	956
TOTAAL	46.397	53.133	9.656	2.827	1.629	923	114.565



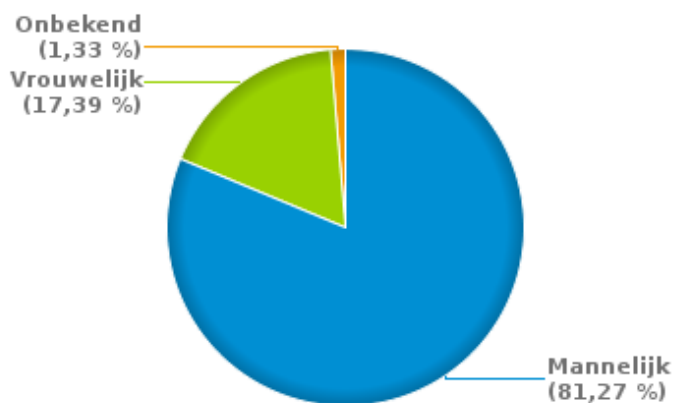
VERKEERSINBREUKEN (autosnelwegen inbegrepen) : PROFILERING

2023

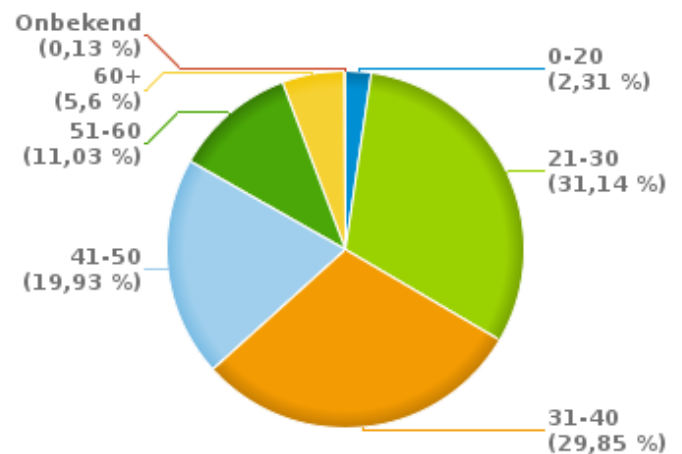
Aantal inbreuken alcohol per geslacht en per leeftijdscategorie

	Mannelijk	Vrouwelijk	Onbekend	TOTAAL
0-20	45	7	0	52
21-30	541	148	11	700
31-40	559	104	8	671
41-50	363	80	5	448
51-60	204	39	5	248
60+	112	13	1	126
Onbekend	3	0	0	3
TOTAAL	1.827	391	30	2.248

% Alcoholinbreuken per geslacht - 2023



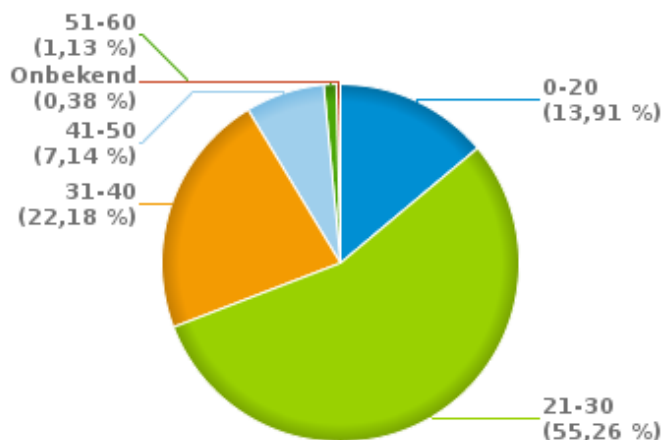
% Alcoholinbreuken per leeftijd - 2023



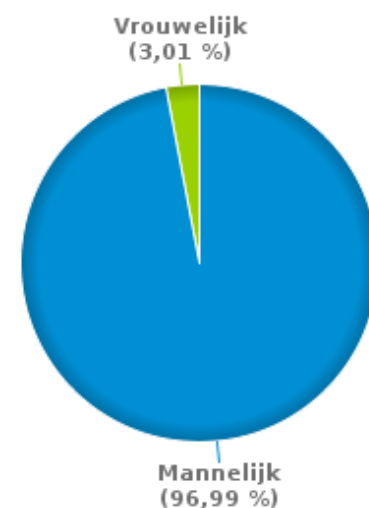
Aantal inbreuken drugs per geslacht en per leeftijdscategorie

	Mannelijk	Vrouwelijk	TOTAAL
0-20	37	0	37
21-30	142	5	147
31-40	58	1	59
41-50	18	1	19
51-60	2	1	3
Onbekend	1	0	1
TOTAAL	258	8	266

% Drugsinbreuken per leeftijd - 2023



% Drugsinbreuken per geslacht - 2023





VERKEERSINBREUKEN

REPORT FILTERS

Begin jaar van de inbreuken	2015
Einde jaar van de inbreuken	2023
Trimester	Trim. 1;Trim. 2;Trim. 3;Trim. 4
Datum van afsluiting van de gegevensbank	30/04/24
Politiezone	PZ BRUSSEL HOOFDSTAD ELSENE (BRUSSEL)
Lokale/federale eenheid	
Op/Buiten snelweg	(autosnelwegen inbegrepen)
Vaststellende politie-eenheid	

Refresh report datum	01/07/2024 10:22:01
-----------------------------	---------------------