

**Overzicht
Verkeersinbreuken
(autosnelwegen inbegrepen)
2023**

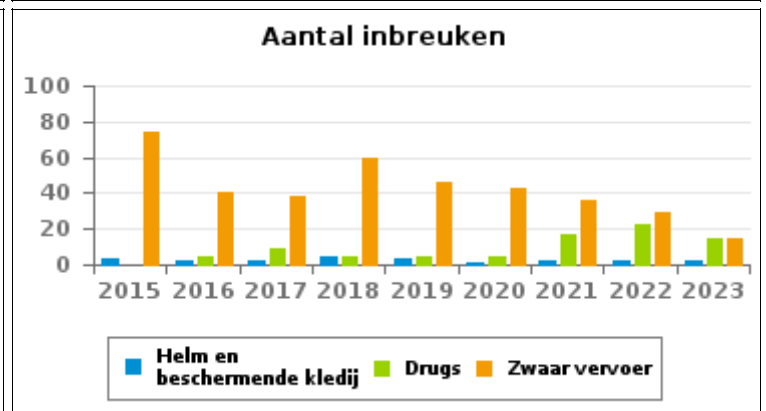
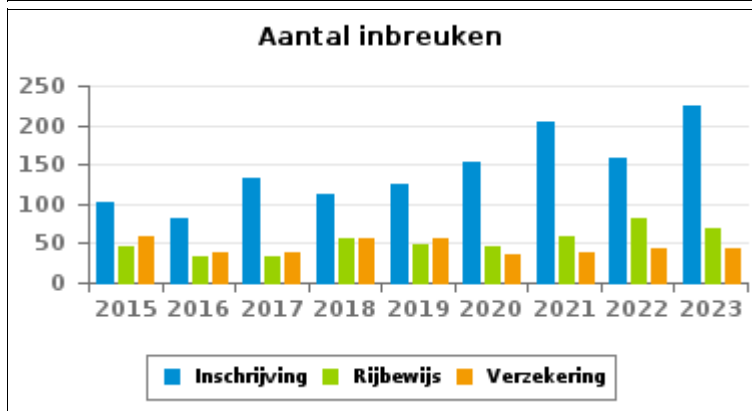
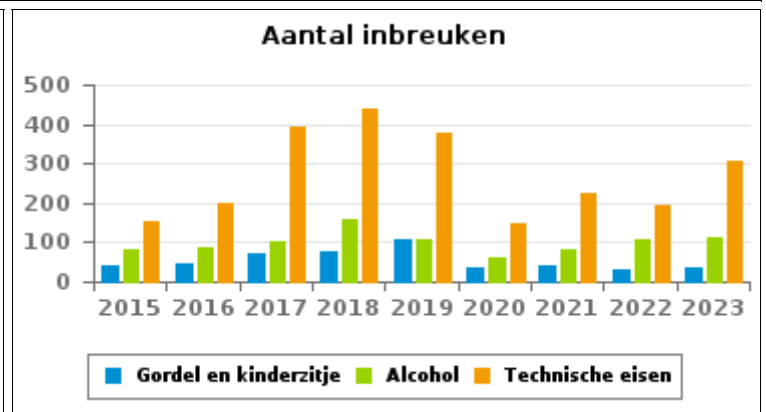
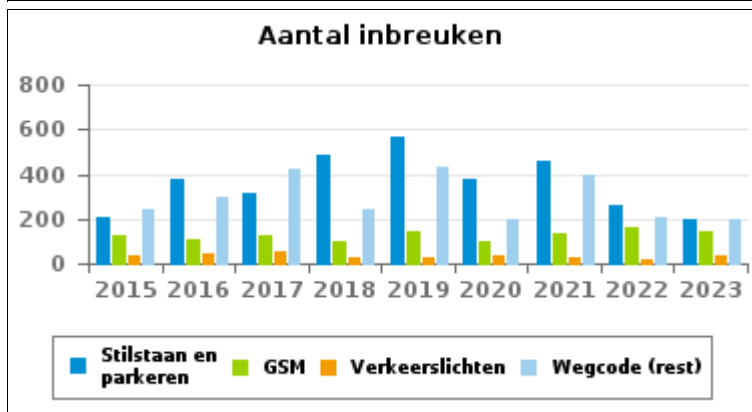
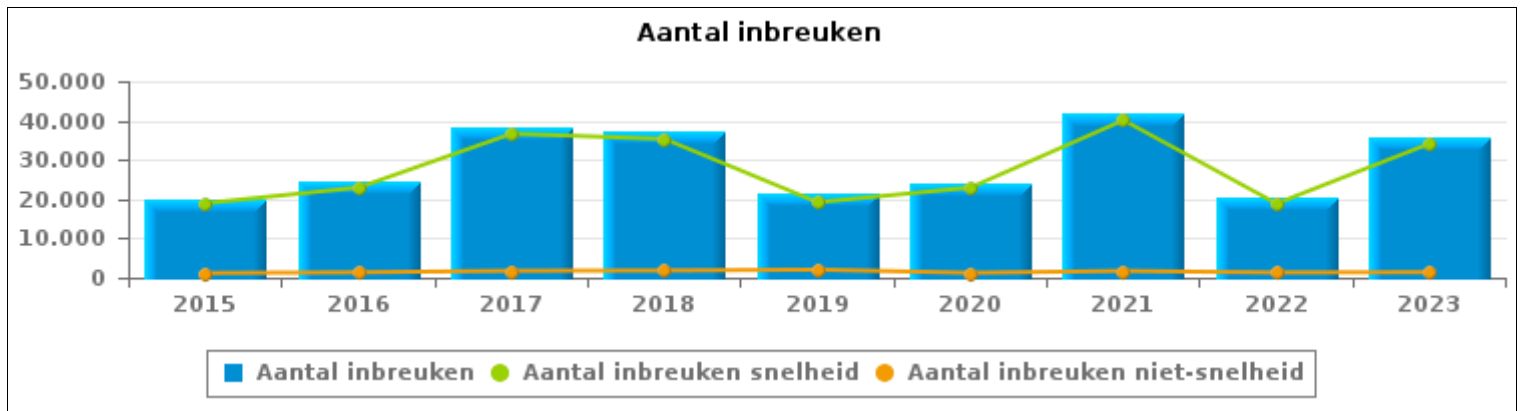
PZ DE JODOIGNE (JODOIGNE)



VERKEERSINBREUKEN (autosnelwegen inbegrepen) : ALGEMEEN OVERZICHT

Vergelijking per jaar: 2015-2023

	2015	2016	2017	2018	2019	2020	2021	2022	2023
TOTAAL AANTAL INBREUKEN	20.147	24.314	38.400	37.130	21.244	24.171	41.802	20.189	35.533
INBREUKEN PER THEMA									
	2015	2016	2017	2018	2019	2020	2021	2022	2023
Snelheid	18.970	22.943	36.649	35.304	19.201	22.938	40.082	18.868	34.123
Stilstaan en parkeren	209	377	314	485	563	380	459	264	202
GSM	125	111	128	99	140	97	131	159	142
Helm en beschermende kledij	3	2	2	4	3	1	2	2	2
Gordel en kindersitje	41	48	73	74	107	37	43	32	34
Verkeerslichten	34	48	55	31	30	35	27	19	32
Wegcode (rest)	244	297	425	244	434	195	396	209	200
Alcohol	82	89	101	158	108	59	81	108	114
Drugs	0	4	9	5	4	4	17	23	15
Inschrijving	102	82	132	112	124	152	204	159	225
Rijbewijs	45	34	33	57	49	46	58	82	69
Technische eisen	154	198	394	438	379	146	224	192	305
Verzekering	59	37	37	56	55	36	38	43	43
Zwaar vervoer	74	40	38	60	46	43	36	29	15
Andere	5	4	7	1	1	1	3	0	0
Onbekend	0	0	3	2	0	1	1	0	12



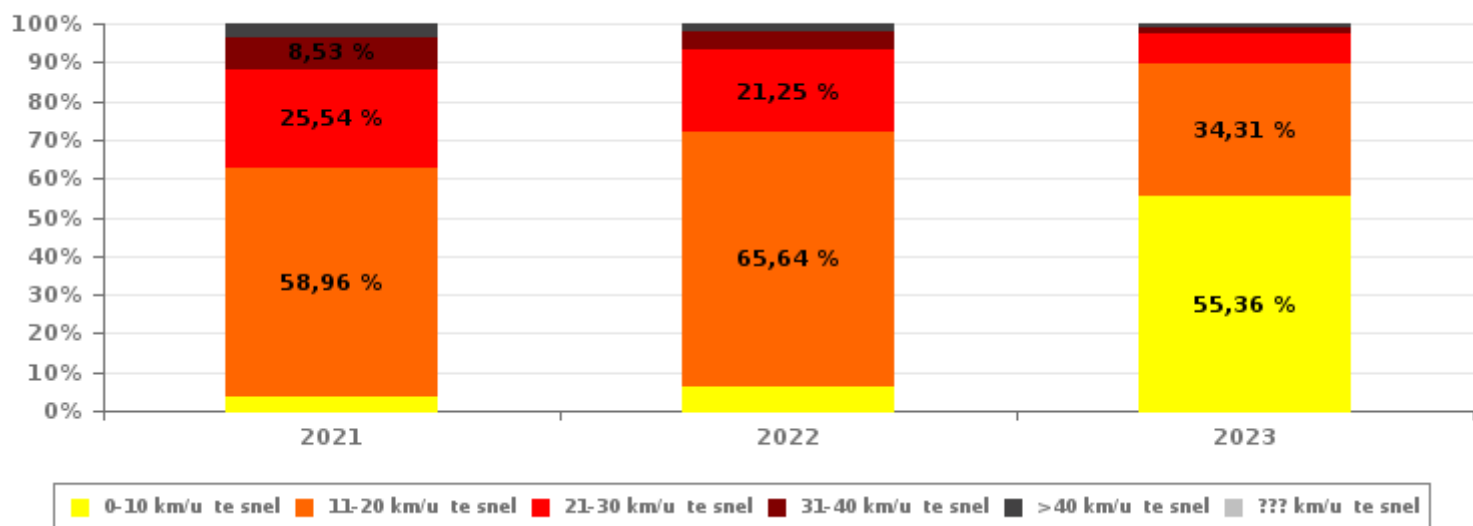


VERKEERSINBREUKEN (autosnelwegen inbegrepen) : ALGEMEEN OVERZICHT INBREUKEN PER ZWAARTEGRAAD

Vergelijking per jaar: 2015-2023

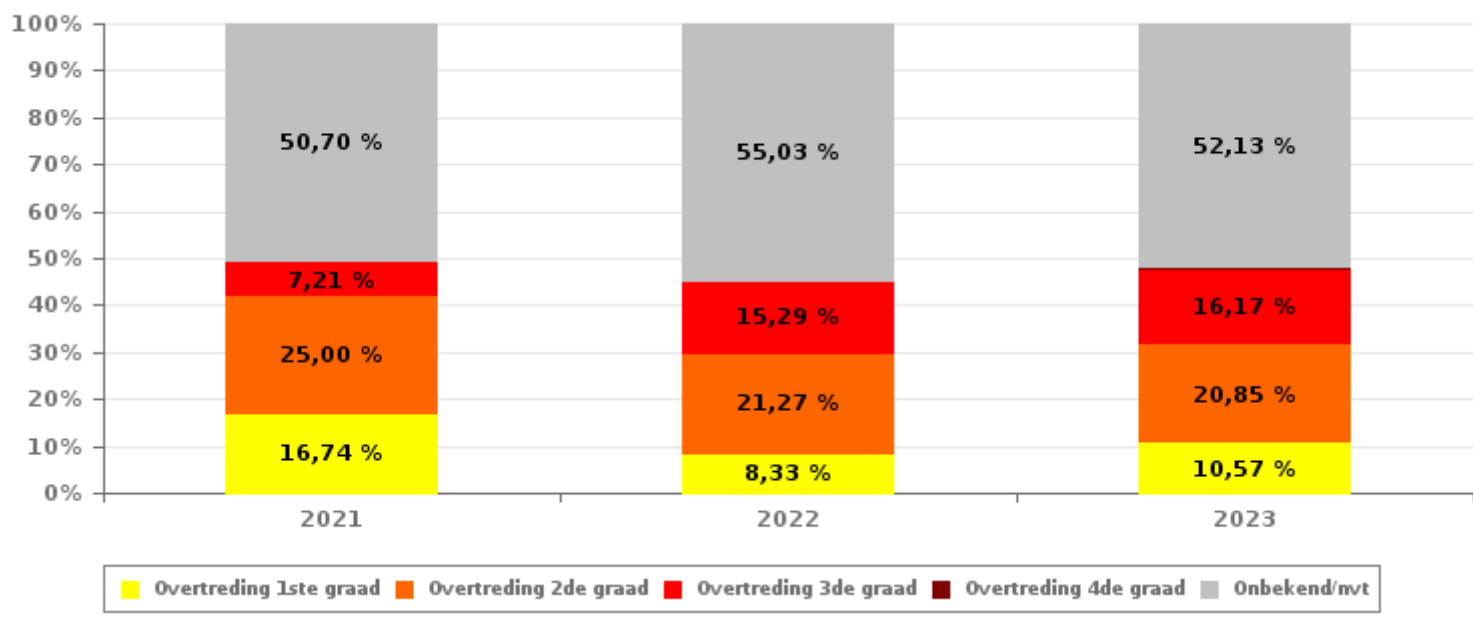
SNELHEID	2015	2016	2017	2018	2019	2020	2021	2022	2023
0-10 km/u te snel	720	1.501	1.944	1.255	505	443	1.438	1.185	18.889
11-20 km/u te snel	11.195	14.281	22.316	23.909	12.765	15.175	23.631	12.385	11.707
21-30 km/u te snel	4.964	5.292	9.284	7.575	4.309	5.449	10.238	4.009	2.622
31-40 km/u te snel	1.485	1.289	2.184	1.811	1.090	1.285	3.417	896	582
>40 km/u te snel	565	539	872	702	460	560	1.298	370	288
??? km/u te snel	41	41	49	52	72	26	60	23	35
Subtotaal SNELHEID	18.970	22.943	36.649	35.304	19.201	22.938	40.082	18.868	34.123

Aantal (snelheid) inbreuken : indeling per graad



NIET-SNELHEID	2015	2016	2017	2018	2019	2020	2021	2022	2023
1ste graad	321	376	406	264	239	139	288	110	149
2de graad	312	355	287	259	567	339	430	281	294
3de graad	125	158	164	111	119	85	124	202	228
4de graad	4	4	6	5	3	1	6	1	4
Onbekend/NVT	415	478	888	1.187	1.115	669	872	727	735
Subtotaal NIET-SNELHEID	1.177	1.371	1.751	1.826	2.043	1.233	1.720	1.321	1.410

Aantal (niet-snelheid) inbreuken : indeling per graad





VERKEERSINBREUKEN (autosnelwegen inbegrepen) : ALGEMEEN OVERZICHT

Vergelijking per maand voor het jaar 2023

	Jan	Feb	Maa	Apr	Mei	Jun	Jul	Aug	Sep	Okt	Nov	Dec	TOTAAL
TOTAAL AANTAL INBREUKEN	1.279	7.504	1.996	874	1.663	1.006	2.008	2.377	2.272	7.525	4.535	2.494	35.533
INBREUKEN PER THEMA	Jan	Feb	Maa	Apr	Mei	Jun	Jul	Aug	Sep	Okt	Nov	Dec	TOTAAL
Snelheid	1.175	7.341	1.880	779	1.565	887	1.874	2.271	2.181	7.354	4.452	2.364	34.123
Stilstaan en parkeren	8	14	29	17	11	34	17	13	9	21	5	24	202
GSM	16	16	10	8	17	8	14	9	10	20	3	11	142
Helm en beschermende kledij	0	0	0	0	0	0	0	2	0	0	0	0	2
Gordel en kinderzitje	5	2	3	1	4	8	6	0	3	1	0	1	34
Verkeerslichten	1	6	6	2	2	3	2	3	1	3	2	1	32
Wegcode (rest)	23	18	26	27	13	19	17	9	11	12	13	12	200
Alcohol	6	7	4	13	5	12	11	7	8	9	9	23	114
Drugs	0	1	1	1	1	0	0	3	0	1	2	5	15
Inschrijving	17	32	14	7	12	6	15	20	18	52	20	12	225
Rijbewijs	6	6	13	3	7	9	10	6	4	1	1	3	69
Technische eisen	16	55	9	10	24	15	29	28	21	49	26	23	305
Verzekering	6	2	1	6	1	5	6	5	5	1	0	5	43
Zwaar vervoer	0	4	0	0	1	0	7	1	0	0	2	0	15
Andere	0	0	0	0	0	0	0	0	0	0	0	0	0
Onbekend	0	0	0	0	0	0	0	0	1	1	0	10	12
INBREUKEN PER ZWAARTEGRAAD													
SNELHEID	Jan	Feb	Maa	Apr	Mei	Jun	Jul	Aug	Sep	Okt	Nov	Dec	TOTAAL
0-10 km/u te snel	34	5.376	129	34	132	116	567	1.275	745	5.706	3.237	1.538	18.889
11-20 km/u te snel	857	1.568	1.306	559	1.092	587	999	776	1.069	1.325	949	620	11.707
21-30 km/u te snel	227	289	351	139	254	113	235	173	256	233	204	148	2.622
31-40 km/u te snel	37	67	64	31	59	38	53	28	74	53	41	37	582
>40 km/u te snel	18	39	24	12	28	18	19	17	35	37	20	21	288
??? km/u te snel	2	2	6	4	0	15	1	2	2	0	1	0	35
Subtotaal SNELHEID	1.175	7.341	1.880	779	1.565	887	1.874	2.271	2.181	7.354	4.452	2.364	34.123
NIET-SNELHEID	Jan	Feb	Maa	Apr	Mei	Jun	Jul	Aug	Sep	Okt	Nov	Dec	TOTAAL
1ste graad	14	14	16	18	13	10	10	7	11	11	15	10	149
2de graad	26	31	24	14	17	20	25	24	21	54	18	20	294
3de graad	23	29	23	15	25	19	22	13	13	26	9	11	228
4de graad	1	0	0	1	0	0	0	0	0	2	0	0	4
Onbekend/NVT	40	89	53	47	43	70	77	62	46	78	41	89	735
Subtotaal NIET-SNELHEID	104	163	116	95	98	119	134	106	91	171	83	130	1.410



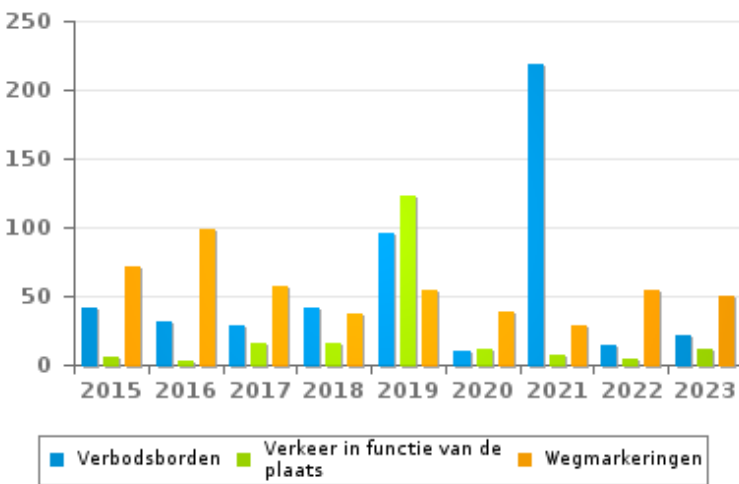
VERKEERSINBREUKEN (autosnelwegen inbegrepen) : ALGEMEEN OVERZICHT (DETAIL)

Vergelijking per jaar: 2015-2023

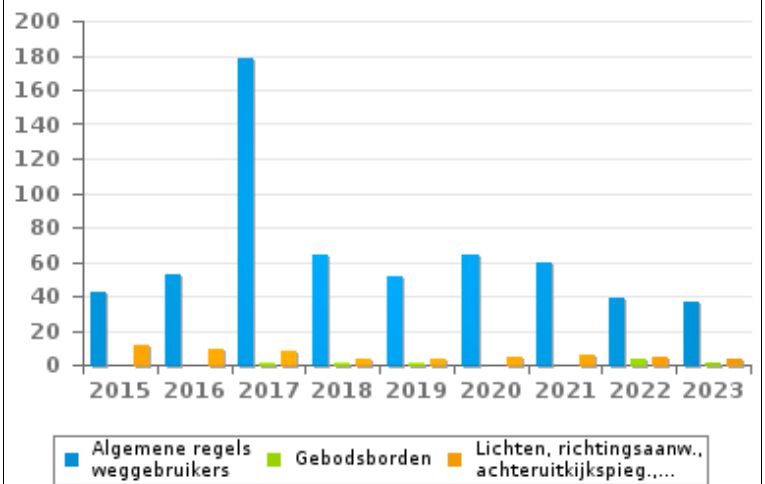
Wegcode(rest)

	2015	2016	2017	2018	2019	2020	2021	2022	2023
Algemene regels weggebruikers	42	53	178	64	51	64	60	39	37
Verbodsborden	42	32	29	41	96	10	218	15	22
Wegmarkeringen	72	98	57	37	55	39	29	55	50
Rijbewegingen	26	49	71	49	45	28	40	40	43
Verkeer in functie van de plaats	6	3	16	16	123	11	7	5	11
Voorrang	11	35	30	12	30	15	14	20	15
Lading van goederen (Wegcode)	21	7	18	7	14	16	7	15	9
Lichten, richtingsaanw., achteruitkijkspieg.,....	12	9	8	3	4	5	6	5	3
Bevelen van bevoegde personen	6	6	5	7	5	3	10	0	1
Gedrag tov bepaalde weggebruikers	4	4	6	1	6	1	1	7	3
Wegcode: andere	2	0	4	4	1	0	3	2	3
Vervoer van personen (Wegcode)	0	1	2	2	3	3	1	3	2
Gebodsborden	0	0	1	1	1	0	0	3	1
TOTAAL	244	297	425	244	434	195	396	209	200

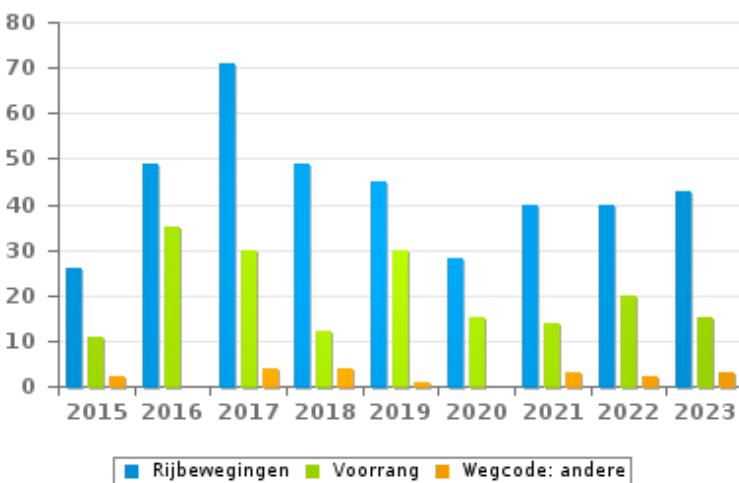
Aantal inbreuken



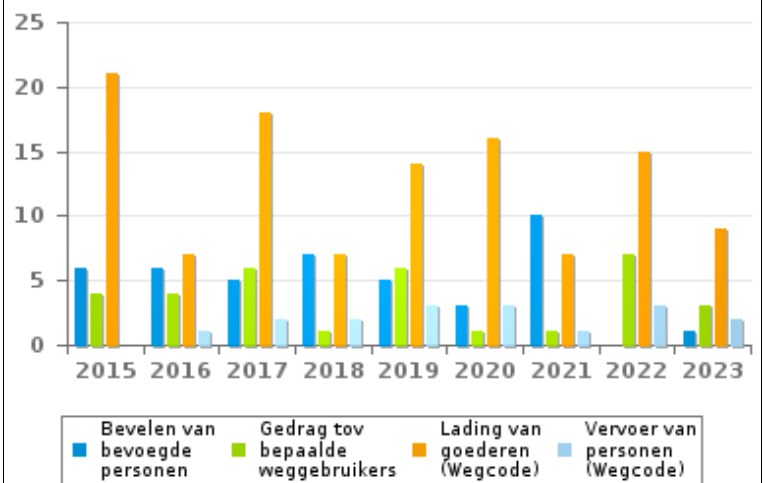
Aantal inbreuken



Aantal inbreuken



Aantal inbreuken



**VERKEERSINBREUKEN (autosnelwegen inbegrepen) : TOP 5****2023****Alle inbreuken**

Thema	Wetsartikel	Aantal inbreuken	% (*)
Snelheid	(Opgelet: de onderstaande overtreding is alleen geldig voor Waals Gewest) Art. 11.1. Binnen de bebouwde kommen is de snelheid beperkt tot 50 km per uur [...].	23.434	65,95 %
Snelheid	Art. 11.2.1°. a). Buiten de bebouwde kommen is de snelheid beperkt tot 120 km per uur op de autosnelwegen [...].	9.129	25,69 %
Snelheid	(Opgelet: de onderstaande overtreding is alleen geldig voor Waals Gewest) Art. 11.2.2°- b). Buiten de bebouwde kommen is de snelheid beperkt tot 90 km per uur [...] op de andere openbare wegen. De lagere snelheidsbeperkingen opgelegd door het verkeersbord C43 of voortvloeiend uit artikel 11.3. blijven van toepassing. Art. 5. De weggebruikers moeten de verkeerslichten, verkeersborden en wegmarkeringen in acht nemen wanneer deze regelmatig zijn naar de vorm, voldoende zichtbaar zijn en overeenkomstig de voorschriften van [...] [het algemeen] reglement [op de politie van het wegverkeer en van het gebruik van de openbare weg] zijn aangebracht. Art. 68.3. [...] Bord C43 [met de vermelding 70]: Vanaf het verkeersbord tot het volgend kruispunt [of verkeersbord C45], verbod te rijden met een grotere snelheid dan [70 km per uur] [...].	425	1,20 %
Snelheid	(Opgelet: de onderstaande overtreding is alleen geldig voor Waals Gewest) Art. 11.1. Binnen de bebouwde kommen is de snelheid beperkt tot 50 km per uur. Op sommige openbare wegen kan evenwel een lagere of hogere snelheidsbeperking opgelegd of toegelaten worden door het verkeersbord C43 [...]. Art. 5. De weggebruikers moeten de verkeerslichten, verkeersborden en wegmarkeringen in acht nemen wanneer deze regelmatig zijn naar de vorm, voldoende zichtbaar zijn en overeenkomstig de voorschriften van [...] [het algemeen] reglement [op de politie van het wegverkeer en van het gebruik van de openbare weg] zijn aangebracht. Art. 68.3. [...] Bord C43 [met de vermelding 70]: Vanaf het verkeersbord tot het volgend kruispunt, verbod te rijden met een grotere snelheid dan [70 km per uur] [...].	286	0,80 %
Technische eisen	Art. 24.§1. Geen enkel volgens [...] [KB van 15-03-1968] aan de autokeuring onderworpen voertuig mag zich op de openbare weg bevinden, tenzij het voorzien is van een geldig keuringsbewijs, het overeenkomstig keuringsvignet en een met zijn gebruik overeenstemmend identificatieverslag of technische fiche en een document "Visuele keuring van het voertuig", voor zover deze documenten vereist zijn. Dit verbod geldt niet [...] om : 1° leeg en langs de kortste weg de verplaatsing te doen : a) tussen het station voor autokeuring en de woonplaats of exploitatiezetel van de titularis van het voertuig of de exploitatiezetel van de hersteller en omgekeerd; b) tussen de woonplaats of de exploitatiezetel van de titularis van het voertuig en de exploitatiezetel van de hersteller en omgekeerd; 2° langs de kortste weg de verplaatsing te doen van de grenspost van binnenkomen in België tot de woonplaats of de exploitatiezetel van de titularis van het voertuig of het station voor autokeuring.	271	0,76 %

**VERKEERSINBREUKEN (autosnelwegen inbegrepen) : TOP 5****2023****4de graadsinbreuken**

Thema	Wetsartikel	Aantal inbreuken	% (*)
Wegcode (rest)	De overtreding op de hierna vermelde bepalingen wordt beschouwd als overtreding van 4de graad krachtens artikel 4.3° van KB 30-09-2005 :Art. 17.2.3°. Het links inhalen van een gespan [...] of van een voertuig met meer dan twee wielen is verboden bij het naderen van de top van een helling en in bochten, wanneer de zichtbaarheid onvoldoende is, behalve indien kan ingehaald worden zonder de doorlopende witte streep te overschrijden die het voor de tegenliggers bestemde deel van de rijbaan aflijnt.	2	0,01 %
Wegcode (rest)	De overtreding op de hierna vermelde bepalingen wordt beschouwd als overtreding van 4de graad krachtens artikel 4.7° van KB 30-09-2005 :Art. 50. Behoudens speciale toelating van de wettelijke gemachtigde overheid zijn verboden op de openbare weg, alle snelheids- en sportwedstrijden, inzonderheid snelheids-, regelmatigheids- of behendigheidsritten of -wedstrijden.	2	0,01 %

(*) % ten opzichte van totaal aantal inbreuken



VERKEERSINBREUKEN (autosnelwegen inbegrepen) : MOMENT

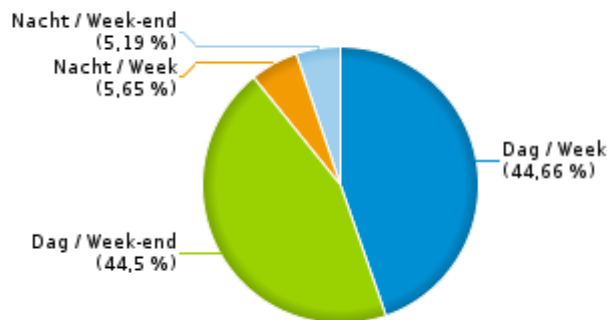
Aantal inbreuken per moment van de week 2023

	Week			Week-end			TOTAAL
	Dag	Nacht	Subtotaal	Dag	Nacht	Subtotaal	
Snelheid	15.017	1.915	16.932	15.464	1.727	17.191	34.123
Stilstaan en parkeren	132	5	137	62	3	65	202
GSM	119	1	120	20	2	22	142
Helm en beschermende kledij	0	2	2	0	0	0	2
Gordel en kinderzitje	25	0	25	9	0	9	34
Verkeerslichten	27	2	29	2	1	3	32
Wegcode (rest)	143	13	156	34	10	44	200
Alcohol	18	21	39	30	45	75	114
Drugs	6	1	7	4	4	8	15
Inschrijving	114	18	132	78	15	93	225
Rijbewijs	47	1	48	13	8	21	69
Technische eisen	174	22	196	86	23	109	305
Verzekering	22	5	27	9	7	16	43
Zwaar vervoer	15	0	15	0	0	0	15
Andere	0	0	0	0	0	0	0
Onbekend	10	0	10	2	0	2	12
TOTAAL	15.869	2.006	17.875	15.813	1.845	17.658	35.533

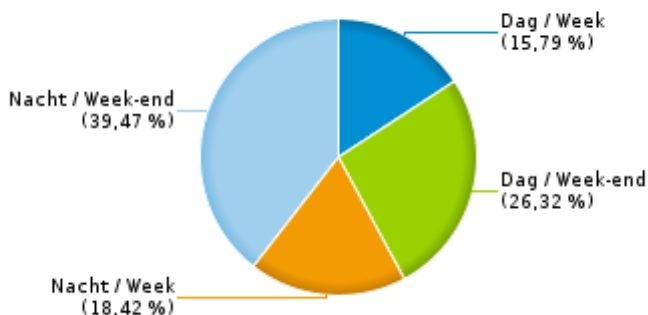
Weekend: van vrijdag 22.00u tot maandag 06.00u
Week: van maandag 06.00u tot vrijdag 22.00u

Dag: van 06.00u tot 22.00u
Nacht: van 22.00u tot 06.00u

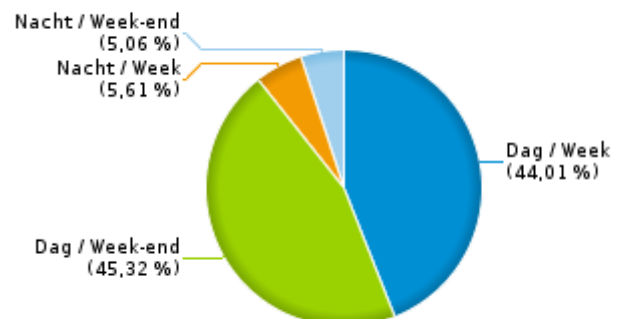
% inbreuken per moment - 2023



% alcoholinbreuken per moment - 2023



% snelheidsinbreuken per moment - 2023





SNELHEIDSINBREUKEN (autosnelwegen inbegrepen) : PLAATS

2023

Hélécine

Straat	Huis nr	Km paal	0-10 km/u te snel	11-20 km/u te snel	21-30 km/u te snel	31-40 km/u te snel	>40 km/u te snel	??? km/u te snel	TOTAAL
A3-E40 Richting Aachen (D)	*	48.6	285	487	145	33	11	0	961
A3-E40 Richting Aachen (D)		44.5	0	0	0	0	0	8	8
A3-E40 Richting Brussel		45.3	0	0	0	0	0	1	1
N279 Orsmaal (Linter) - Grand-Rosière (Ramillies)		9.1	0	37	13	2	0	0	52
N279 Orsmaal (Linter) - Grand-Rosière (Ramillies)		9.0	18	26	2	0	1	0	47
N64 Richting Hoei		31.4	2	4	5	2	0	0	13
N64 Richting Hoei		33.0	0	4	1	0	0	0	5
N64 Richting Hoei		33.8	1	0	0	0	0	0	1
N64 Richting Hoei			0	0	0	0	0	1	1
N64 Richting Tienen		31.6	3	12	1	0	0	0	16
N64 Richting Tienen		31.4	7	5	2	0	0	0	14
N64 Richting Tienen		33.0	1	2	1	1	0	0	5
N64 Richting Tienen		33.5	1	0	0	0	0	0	1
N64 Richting Tienen		33.8	1	0	0	0	0	0	1
RN 64 VERS HANNUT		33	172	28	5	1	0	0	206
RN 64 VERS TIRLEMONT		33	34	8	10	0	0	0	52
Rue de l'Abbaye,Oph.	45		4	0	0	0	0	0	4
Rue de l'Abbaye,Oph.	21		1	0	0	0	0	0	1
Rue Eugène-Branckotte	19		2	9	1	1	0	0	13
Rue Eugène-Branckotte	22A		0	6	0	0	0	0	6
Rue Eugène-Branckotte	22		0	1	1	0	0	0	2
TOTAAL			532	629	187	40	12	10	1.410

Jodoigne

Straat	Huis nr	Km paal	0-10 km/u te snel	11-20 km/u te snel	21-30 km/u te snel	31-40 km/u te snel	>40 km/u te snel	??? km/u te snel	TOTAAL
Avenue des Commandants Borlée	44		4	0	0	0	0	0	4
Avenue des Déportés	20		8	1	0	0	0	0	9



SNELHEIDSINBREUKEN (autosnelwegen inbegrepen) : PLAATS

2023

Jodoigne

Straat	Huis nr	Km paal	0-10 km/u te snel	11-20 km/u te snel	21-30 km/u te snel	31-40 km/u te snel	>40 km/u te snel	??? km/u te snel	TOTAAL
Chaussée de Charleroi	443		3	5	1	0	0	0	9
Chaussée de Tirlemont	176		1	14	3	0	0	0	18
Chaussée de Tirlemont	571		0	7	2	1	0	0	10
Chaussée de Tirlemont	485		1	4	0	0	0	0	5
Chaussée de Wavre	33		10	2	1	0	0	0	13
Chaussée de Wavre	41		8	0	0	0	0	0	8
Chaussée de Wavre	44		6	1	0	0	0	0	7
Chaussée de Wavre	15		0	2	2	0	0	0	4
Chaussée de Wavre	25		1	1	1	0	0	0	3
Chaussée de Wavre	72		0	3	0	0	0	0	3
CHEMIN PAVE MOLENBAIS VERS JODOIGNE CENTRE	60		379	29	6	0	0	0	414
CHEMIN PAVE MOLENBAIS VERS RAMILLIES	60		806	53	8	0	0	0	867
N222 Incourt - Noduwez (Orp-Jauche)		10.5	29	6	0	0	0	0	35
N222 Incourt - Noduwez (Orp-Jauche)		3.5	5	8	1	0	0	0	14
N222 Incourt - Noduwez (Orp-Jauche)		1.2	0	5	3	1	0	0	9
N 222 - RUE LONGUE VERS HELECINE	196	1.8	530	53	5	5	2	0	595
N 222 - RUE LONGUE VERS JODOIGNE CENTRE	196	1.8	169	16	3	1	0	0	189
N240 Grez-Doiceau (N25) - Hannut		13.6	13	10	0	0	0	0	23
N240 Grez-Doiceau (N25) - Hannut		18.3	2	12	2	0	1	0	17
N240 Grez-Doiceau (N25) - Hannut		11.6	14	1	0	1	0	0	16
N240 Grez-Doiceau (N25) - Hannut		13.8	5	0	0	0	0	0	5
N240 Grez-Doiceau (N25) - Hannut		13.4	1	3	0	0	0	0	4
N240 Grez-Doiceau (N25) - Hannut		11.4	3	0	0	0	0	0	3
N240 Grez-Doiceau (N25) - Hannut		11.2	0	1	0	0	0	0	1
N240 Grez-Doiceau (N25) - Hannut		17.5	0	0	0	0	0	1	1
N240 Grez-Doiceau (N25) - Hannut			0	0	1	0	0	0	1
N29 - CHAUSSEE DE CHARLEROI VERS CHARLEROI	132	45.5	94	38	12	2	3	0	149
N29 - CHAUSSEE DE CHARLEROI VERS TIRLEMONT	132	45.5	38	6	2	2	1	0	49



SNELHEIDSINBREUKEN (autosnelwegen inbegrepen) : PLAATS

2023

Jodoigne

Straat	Huis nr	Km paal	0-10 km/u te snel	11-20 km/u te snel	21-30 km/u te snel	31-40 km/u te snel	>40 km/u te snel	??? km/u te snel	TOTAAL
N29 Richting Beringen		45.3	31	65	16	2	1	0	115
N29 Richting Beringen		51.1	5	9	8	1	0	0	23
N29 Richting Beringen		47.8	0	6	3	1	0	0	10
N29 Richting Beringen		45.4	1	3	2	0	0	0	6
N29 Richting Beringen		50.0	1	3	1	0	0	0	5
N29 Richting Beringen		46.9	0	1	0	0	0	0	1
N29 Richting Beringen		51.0	0	1	0	0	0	0	1
N29 Richting Charleroi		45.3	17	79	32	1	3	0	132
N29 Richting Charleroi		51.1	1	13	6	0	0	0	20
N29 Richting Charleroi		45.5	5	3	2	0	0	0	10
N29 Richting Charleroi		47.8	0	4	2	0	0	0	6
N29 Richting Charleroi		45.4	1	3	1	0	0	0	5
N29 Richting Charleroi		51.0	0	3	2	0	0	0	5
RN222 VERS DONDELBERG		8.4	0	101	25	8	2	0	136
RN222 VERS JODOIGNE CENTRE		8.4	0	20	8	1	3	0	32
RN29 VERS CHARLEROI		52	0	537	42	15	10	0	604
RN29 VERS CHARLEROI		47.15	0	188	27	8	3	0	226
RN29 VERS TIRLEMONT		52	0	90	22	8	2	0	122
RN29 VERS TIRLEMONT		47.15	0	49	4	4	3	0	60
Rue de la Maison du Bois	33		5	0	0	0	0	0	5
Rue de la Maison du Bois	35		0	3	0	0	0	0	3
Rue de la Maison du Bois	62		1	0	0	0	0	0	1
Rue de Piétrain	108		12	2	0	0	0	1	15
Rue du Sart	39		4	1	0	0	0	0	5
Rue du Sart	45		1	0	0	0	0	0	1
Rue du Sart	52		1	0	0	0	0	0	1
Rue du Soldat Larivière	57		11	2	0	0	0	0	13
Rue Longue	59		2	4	0	0	0	0	6



SNELHEIDSINBREUKEN (autosnelwegen inbegrepen) : PLAATS

2023

Jodoigne

Straat	Huis nr	Km paal	0-10 km/u te snel	11-20 km/u te snel	21-30 km/u te snel	31-40 km/u te snel	>40 km/u te snel	??? km/u te snel	TOTAAL
TOTAAL			2.229	1.471	256	62	34	2	4.054

Orp-Jauche

Straat	Huis nr	Km paal	0-10 km/u te snel	11-20 km/u te snel	21-30 km/u te snel	31-40 km/u te snel	>40 km/u te snel	??? km/u te snel	TOTAAL
A3-E40 Richting Aachen (D)		48.6	0	1	2	0	0	0	3
A3-E40 Richting Aachen (D)		47.4	0	0	1	0	0	0	1
A3-E40 Richting Brussel			0	0	0	0	0	4	4
A3-E40 Richting Brussel		48.1	0	0	0	0	0	1	1
Avenue Rodolphe Gossia	3		15	4	0	0	0	0	19
Chaussée de Wavre			0	0	0	0	0	1	1
N222 Incourt - Noduwez (Orp-Jauche)		22.7	0	2	0	0	0	0	2
N240 Grez-Doiceau (N25) - Hannut		22.0	4	40	2	1	0	0	47
N240 Grez-Doiceau (N25) - Hannut		22.1	41	5	1	0	0	0	47
N240 Grez-Doiceau (N25) - Hannut		19.0	1	9	9	1	1	0	21
N240 Grez-Doiceau (N25) - Hannut		24.4	1	13	0	0	0	0	14
N240 Grez-Doiceau (N25) - Hannut		22.8	0	4	0	0	0	0	4
N240 Grez-Doiceau (N25) - Hannut			0	1	0	0	0	0	1
N240 VERS HANNUT		21.38	167	339	51	12	9	0	578
N240 VERS JODOIGNE		21.38	136	192	16	4	1	0	349
N279 Orsmaal (Linter) - Grand-Rosière (Ramillies)		18.4	25	4	2	0	0	0	31
N279 Orsmaal (Linter) - Grand-Rosière (Ramillies)		19.6	1	18	5	1	0	0	25
N279 Orsmaal (Linter) - Grand-Rosière (Ramillies)		12.6	0	2	2	0	0	0	4
N279 Orsmaal (Linter) - Grand-Rosière (Ramillies)		15.5	2	0	0	0	0	0	2
N279 Orsmaal (Linter) - Grand-Rosière (Ramillies)		19.5	1	0	0	0	0	0	1
N279 - RUE DE LA VALLEE VERS N240	38	19.3	241	44	8	1	1	0	295
N279 - RUE DE LA VALLEE VERS RAMILLIES	38	19.3	127	21	3	3	2	0	156
N 279 - RUE LOUIS LAMBERT VERS HELECINE	23	12.37	858	193	25	4	1	0	1.081



SNELHEIDSINBREUKEN (autosnelwegen inbegrepen) : PLAATS

2023

Orp-Jauche

Straat	Huis nr	Km paal	0-10 km/u te snel	11-20 km/u te snel	21-30 km/u te snel	31-40 km/u te snel	>40 km/u te snel	??? km/u te snel	TOTAAL
N 279 - RUE LOUIS LAMBERT VERS ORP	23	12.37	663	144	18	7	0	0	832
RN240 VERS HANNUT		19.56	0	169	48	7	9	0	233
RN240 VERS JODOIGNE		19.56	0	58	27	4	3	0	92
RN 279 VERS JAUCHE		16.8	339	70	16	6	1	0	432
RN 279 VERS LINCENT		16.8	347	108	35	3	4	0	497
Rue de Folx-les-Caves			0	0	0	0	0	1	1
Rue de Frambais	13		0	14	0	3	0	0	17
Rue de Hannut	48		0	0	0	0	0	1	1
Rue Henri Grenier	80		0	6	1	0	0	0	7
RUE LEON GRAMME VERS ENINES	51		0	103	8	2	0	0	113
RUE LEON GRAMME VERS NODUWEZ	51		2	23	3	0	0	0	28
Rue Louis Lambert	48		22	5	0	0	0	0	27
TOTAAL			2.993	1.592	283	59	32	8	4.967

Perwez

Straat	Huis nr	Km paal	0-10 km/u te snel	11-20 km/u te snel	21-30 km/u te snel	31-40 km/u te snel	>40 km/u te snel	??? km/u te snel	TOTAAL
A4-E411 Richting Brussel		33.7	280	5.857	1.576	335	151	0	8.199
A4-E411 Richting Brussel	*	34.7	0	55	11	1	0	0	67
A4-E411 Richting Brussel		36.0	0	0	0	4	1	1	6
A4-E411 Richting Brussel		32.7	0	0	0	0	0	2	2
A4-E411 Richting Brussel		34.0	0	0	0	1	0	1	2
A4-E411 Richting Brussel		37.7	0	0	0	1	1	0	2
A4-E411 Richting Brussel	*	34.9	0	0	1	0	0	0	1
A4-E411 Richting Brussel		31.0	0	1	0	0	0	0	1
A4-E411 Richting Brussel		33.0	0	0	0	1	0	0	1
A4-E411 Richting Brussel		33.5	0	1	0	0	0	0	1
A4-E411 Richting Brussel		35.1	0	0	0	0	0	1	1



SNELHEIDSINBREUKEN (autosnelwegen inbegrepen) : PLAATS

2023

Perwez

Straat	Huis nr	Km paal	0-10 km/u te snel	11-20 km/u te snel	21-30 km/u te snel	31-40 km/u te snel	>40 km/u te snel	??? km/u te snel	TOTAAL
A4-E411 Richting Brussel		35.6	0	0	1	0	0	0	1
A4-E411 Richting Brussel		35.7	0	0	0	0	0	1	1
A4-E411 Richting Brussel		36.5	0	0	0	1	0	0	1
A4-E411 Richting Brussel		37.4	0	0	0	0	1	0	1
A4-E411 Richting Brussel		37.5	0	0	0	1	0	0	1
A4-E411 Richting Brussel		37.8	0	0	0	1	0	0	1
A4-E411 Richting Brussel Afrit 11 Thorembais		33.7	0	8	3	1	0	0	12
A4-E411 Richting Luxemburg (L)		33.0	0	1	0	1	0	0	2
A4-E411 Richting Luxemburg (L)		33.7	0	1	0	1	0	0	2
A4-E411 Richting Luxemburg (L)		34.0	0	0	1	0	0	1	2
A4-E411 Richting Luxemburg (L)		36.1	0	0	0	0	0	2	2
A4-E411 Richting Luxemburg (L)		32.0	0	1	0	0	0	0	1
A4-E411 Richting Luxemburg (L)		33.2	0	0	0	0	0	1	1
A4-E411 Richting Luxemburg (L)		36.0	0	0	0	0	0	1	1
A4-E411 Richting Luxemburg (L)		37.7	0	0	0	0	0	1	1
A4-E411 Richting Luxemburg (L) Afrit 11 Thorembais			0	0	0	0	0	1	1
Avenue Wilmart	24		5	1	0	0	0	0	6
Avenue Wilmart	30		5	0	0	0	0	0	5
Avenue Wilmart	19		3	0	0	0	0	0	3
Avenue Wilmart	28		1	0	0	0	0	0	1
N243 Wavre (N4) - Grand-Rosière (Ramillies)(N91)		18.8	6	18	3	0	0	0	27
N243 Wavre (N4) - Grand-Rosière (Ramillies)(N91)		15.8	3	18	4	0	0	0	25
N243 Wavre (N4) - Grand-Rosière (Ramillies)(N91)		16.7	2	12	1	0	0	0	15
N243 Wavre (N4) - Grand-Rosière (Ramillies)(N91)		15.9	3	7	1	1	0	0	12
N243 Wavre (N4) - Grand-Rosière (Ramillies)(N91)		17.2	2	9	1	0	0	0	12
N243 Wavre (N4) - Grand-Rosière (Ramillies)(N91)		18.5	1	4	2	0	0	0	7
N29 - CHAUSSEE DE CHARLEROI VERS GEMBLOUX	71	33.6	7.544	1.020	125	16	15	0	8.720
N29 - CHAUSSEE DE CHARLEROI VERS JODOIGNE	71	33.6	2.717	295	31	12	16	0	3.071



SNELHEIDSINBREUKEN (autosnelwegen inbegrepen) : PLAATS

2023

Perwez

Straat	Huis nr	Km paal	0-10 km/u te snel	11-20 km/u te snel	21-30 km/u te snel	31-40 km/u te snel	>40 km/u te snel	??? km/u te snel	TOTAAL
N29 Richting Beringen		33.8	3	10	0	1	0	0	14
N29 Richting Beringen		36.0	4	1	0	0	0	0	5
N29 Richting Charleroi		33.8	12	8	2	0	0	0	22
N29 Richting Charleroi		36.0	1	1	0	0	0	0	2
N29 Richting Charleroi		32.7	0	0	0	0	0	1	1
RN243 VERS RAMILLIES		17.2	77	3	3	2	0	0	85
RN243 VERS WAVRE		17.2	336	43	5	3	1	0	388
RN29 VERS TIRLEMONT		38.37	1	64	10	0	1	0	76
Rue de la Chapelle	3		3	0	0	0	0	0	3
Rue de la Chapelle	34		3	0	0	0	0	0	3
Rue de la Chapelle	28		1	0	0	0	0	0	1
RUE DES MARRONNIERS VERS PERWEZ CENTRE	30		134	6	0	0	0	0	140
RUE DES MARRONNIERS VERS RN243	30		86	7	0	1	0	0	94
TOTAAL			11.233	7.452	1.781	385	187	14	21.052

Ramillies

Straat	Huis nr	Km paal	0-10 km/u te snel	11-20 km/u te snel	21-30 km/u te snel	31-40 km/u te snel	>40 km/u te snel	??? km/u te snel	TOTAAL
N243 - RUE DE PERWEZ VERS GRAND-ROSIERE	23	20.6	91	35	13	5	4	0	148
N243 - RUE DE PERWEZ VERS PERWEZ	23	20.6	125	82	25	9	7	0	248
N243 Wavre (N4) - Grand-Rosière (Ramillies)(N91)		20.6	0	5	1	1	0	0	7
N279 Orsmaal (Linter) - Grand-Rosière (Ramillies)		24.9	24	51	10	0	0	0	85
N279 Orsmaal (Linter) - Grand-Rosière (Ramillies)		21.5	20	6	3	0	0	0	29
N279 Orsmaal (Linter) - Grand-Rosière (Ramillies)		26.9	0	15	1	1	0	0	17
N279 Orsmaal (Linter) - Grand-Rosière (Ramillies)		26.7	0	1	0	0	0	0	1
N 91 - CHAUSSEE DE NAMUR VERS EGHEZEE		20.84	131	42	11	1	5	0	190
N 91 - CHAUSSEE DE NAMUR VERS EGHEZEE	41	20.84	0	16	0	0	0	0	16
N 91 - CHAUSSEE DE NAMUR VERS LOUVAIN		20.84	45	9	4	3	1	0	62



SNELHEIDSINBREUKEN (autosnelwegen inbegrepen) : PLAATS

2023

Ramillies

Straat	Huis nr	Km paal	0-10 km/u te snel	11-20 km/u te snel	21-30 km/u te snel	31-40 km/u te snel	>40 km/u te snel	??? km/u te snel	TOTAAL
N 91 - CHAUSSEE DE NAMUR VERS LOUVAIN	41	20.84	0	2	1	0	0	0	3
N91 Richting N25 Hamme-Mille (Bevekom)		19.5	1	0	1	0	0	0	2
N91 Richting N25 Hamme-Mille (Bevekom)		19.2	0	0	1	0	0	0	1
N91 Richting N25 Hamme-Mille (Bevekom)		20.0	0	0	0	0	0	1	1
N91 Richting N4-Namen		19.5	5	0	0	0	0	0	5
N91 Richting N4-Namen		19.2	0	1	1	1	0	0	3
N91 Richting N4-Namen		20.0	0	1	0	0	0	0	1
Rue de Fauconval	123		2	1	0	0	0	0	3
Rue de la Frête	29		14	13	2	0	1	0	30
RUE DE LA FRETE VERS EGHEZEE	38		1.183	242	35	12	0	0	1.472
RUE DE LA FRETE VERS FOLX-LES-CAVES	38		244	28	3	2	5	0	282
Rue de l'Eglise	8		2	0	0	0	0	0	2
Rue de Mont-St-André	35		7	7	0	0	0	0	14
Rue de Mont-St-André	8		4	0	1	0	0	0	5
Rue de Perwez	21		4	6	2	1	0	0	13
TOTAAL			1.902	563	115	36	23	1	2.640



SNELHEIDSINBREUKEN (autosnelwegen inbegrepen) : SNELHEIDSREGIME

2023

toegelaten snelheid	0-10 km/u te snel	11-20 km/u te snel	21-30 km/u te snel	31-40 km/u te snel	>40 km/u te snel	??? km/u te snel	TOTAAL
30	52	169	49	3	4	0	277
50	17.821	4.826	746	174	99	0	23.666
60	34	76	12	0	0	0	122
70	416	221	73	30	21	0	761
90	91	32	6	1	1	0	131
120	475	6.383	1.736	374	163	0	9.131
Onbekend	0	0	0	0	0	35	35
TOTAAL	18.889	11.707	2.622	582	288	35	34.123



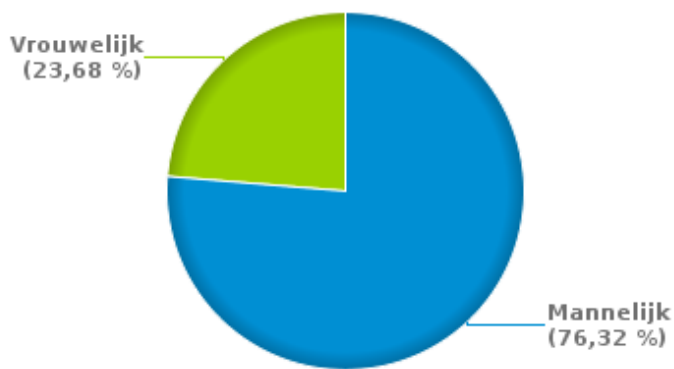
VERKEERSINBREUKEN (autosnelwegen inbegrepen) : PROFILERING

2023

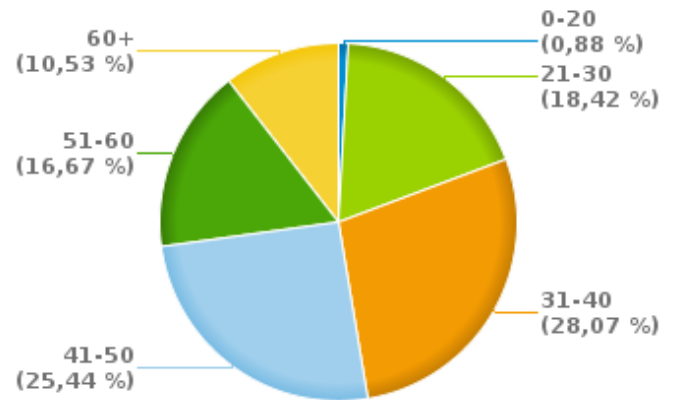
Aantal inbreuken alcohol per geslacht en per leeftijdscategorie

	Mannelijk	Vrouwelijk	TOTAAL
0-20	1	0	1
21-30	15	6	21
31-40	28	4	32
41-50	20	9	29
51-60	14	5	19
60+	9	3	12
TOTAAL	87	27	114

% Alcoholinbreuken per geslacht - 2023



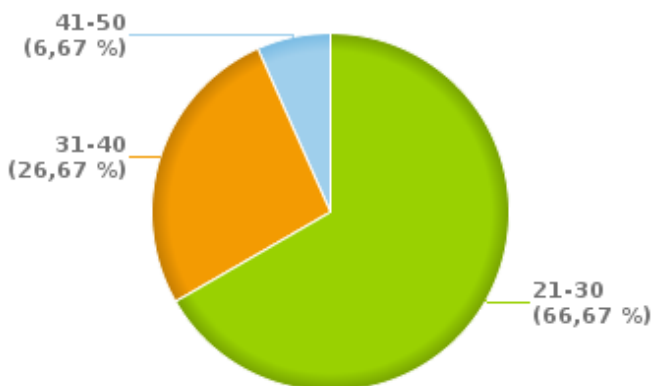
% Alcoholinbreuken per leeftijd - 2023



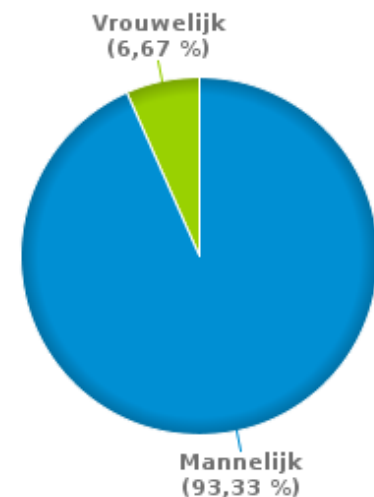
Aantal inbreuken drugs per geslacht en per leeftijdscategorie

	Mannelijk	Vrouwelijk	TOTAAL
21-30	10	0	10
31-40	3	1	4
41-50	1	0	1
TOTAAL	14	1	15

% Drugsinbreuken per leeftijd - 2023



% Drugsinbreuken per geslacht - 2023





VERKEERSINBREUKEN

REPORT FILTERS

Begin jaar van de inbreuken	2015
Einde jaar van de inbreuken	2023
Trimester	Trim. 1;Trim. 2;Trim. 3;Trim. 4
Datum van afsluiting van de gegevensbank	30/04/24
Politiezone	PZ DE JODOIGNE (JODOIGNE)
Lokale/federale eenheid	
Op/Buiten snelweg	(autosnelwegen inbegrepen)
Vaststellende politie-eenheid	

Refresh report datum	01/07/2024 10:22:01
-----------------------------	---------------------