

**Overzicht
Verkeersinbreuken
(autosnelwegen inbegrepen)
2023**

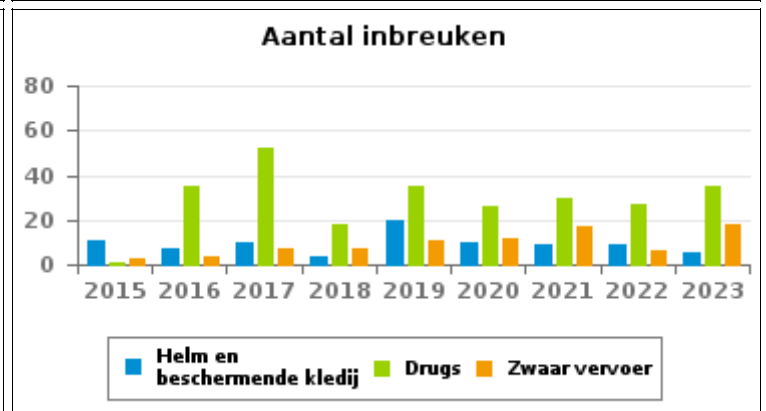
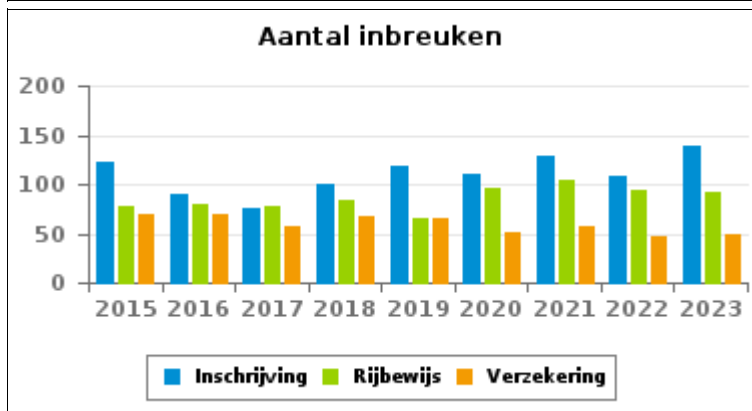
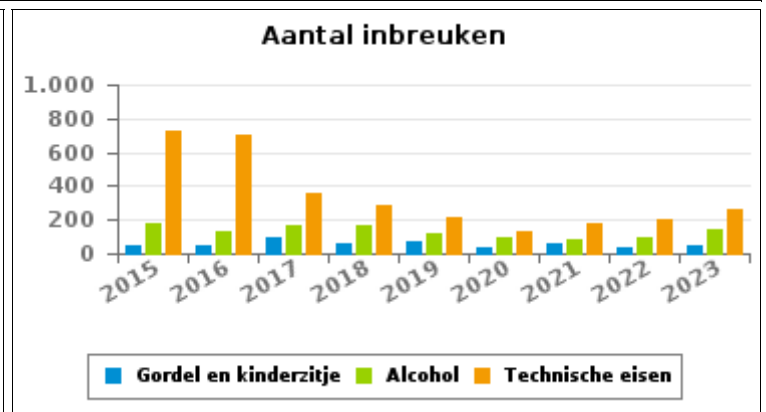
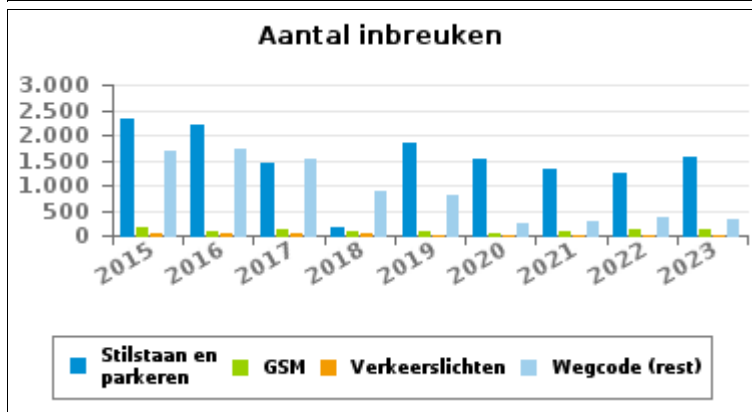
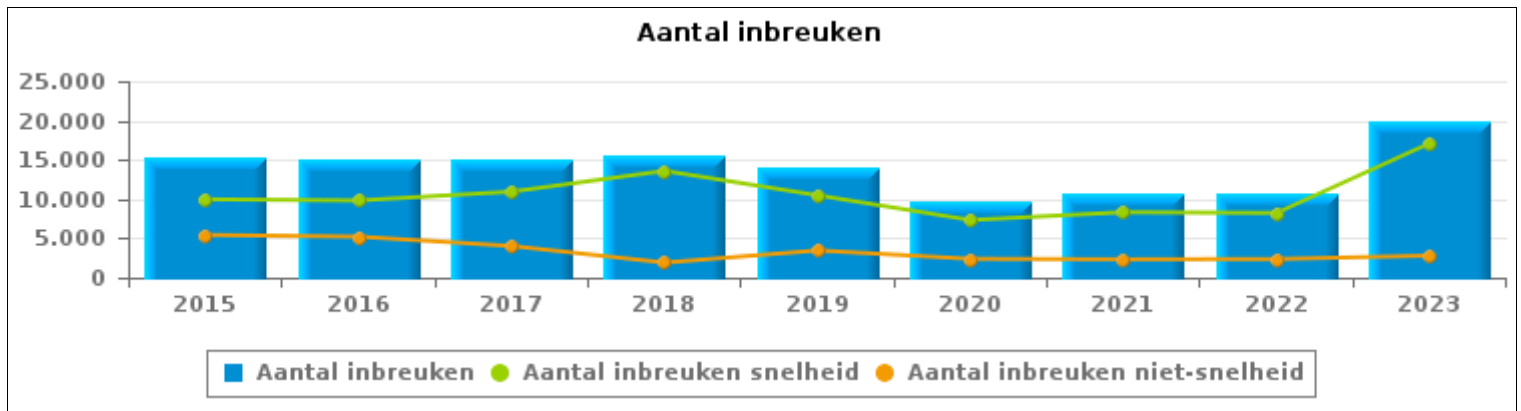
**PZ OTTIGNIES-LOUVAIN-LA-
NEUVE**



VERKEERSINBREUKEN (autosnelwegen inbegrepen) : ALGEMEEN OVERZICHT

Vergelijking per jaar: 2015-2023

	2015	2016	2017	2018	2019	2020	2021	2022	2023
TOTAAL AANTAL INBREUKEN	15.406	15.045	14.976	15.506	13.949	9.724	10.666	10.602	19.901
INBREUKEN PER THEMA									
	2015	2016	2017	2018	2019	2020	2021	2022	2023
Snelheid	9.970	9.828	10.946	13.591	10.486	7.330	8.333	8.234	17.097
Stilstaan en parkeren	2.336	2.195	1.451	141	1.845	1.524	1.301	1.245	1.565
GSM	144	94	107	75	63	57	91	110	103
Helm en beschermende kledij	11	7	10	4	20	10	9	9	5
Gordel en kindersitje	52	53	100	63	76	41	56	39	52
Verkeerslichten	21	53	40	23	13	12	15	15	19
Wegcode (rest)	1.697	1.702	1.528	875	813	229	262	373	324
Alcohol	177	128	167	171	122	93	82	93	144
Drugs	1	35	52	18	35	26	30	27	35
Inschrijving	122	90	75	101	118	110	129	108	139
Rijbewijs	78	80	77	84	66	95	104	93	91
Technische eisen	722	703	355	285	215	133	178	200	258
Verzekering	69	70	58	68	66	52	57	47	50
Zwaar vervoer	3	4	7	7	11	12	17	6	18
Andere	3	3	0	0	0	0	2	3	1
Onbekend	0	0	3	0	0	0	0	0	0



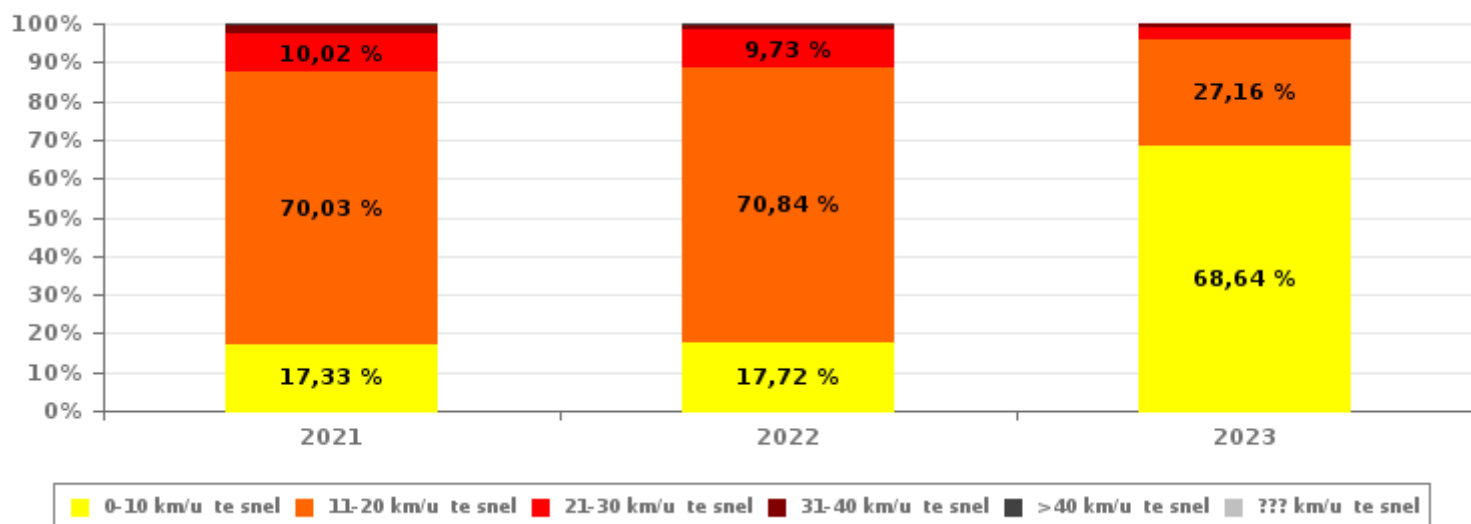


VERKEERSINBREUKEN (autosnelwegen inbegrepen) : ALGEMEEN OVERZICHT INBREUKEN PER ZWAARTEGRAAD

Vergelijking per jaar: 2015-2023

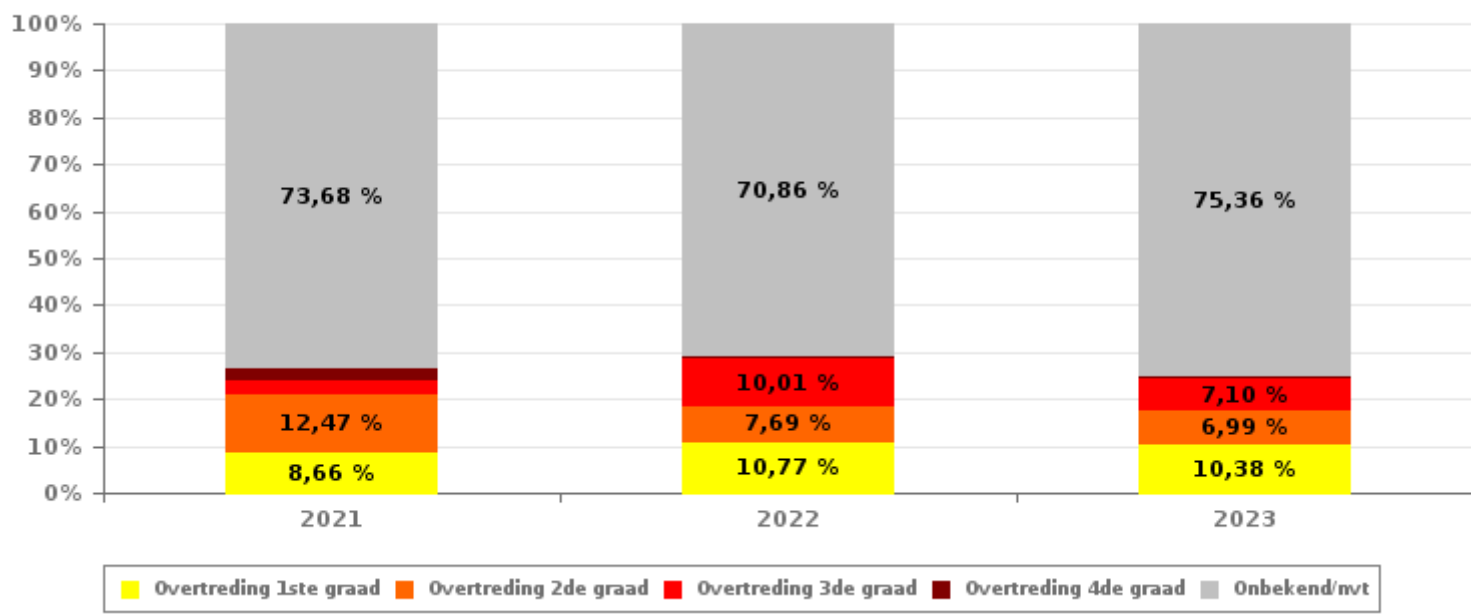
SNELHEID	2015	2016	2017	2018	2019	2020	2021	2022	2023
0-10 km/u te snel	1.660	1.678	1.684	2.151	1.741	1.331	1.444	1.459	11.736
11-20 km/u te snel	7.068	7.028	7.768	9.643	7.419	5.053	5.836	5.833	4.643
21-30 km/u te snel	1.026	945	1.230	1.484	1.037	761	835	801	567
31-40 km/u te snel	155	138	195	222	172	122	155	105	107
>40 km/u te snel	35	21	48	66	74	49	43	24	29
??? km/u te snel	26	18	21	25	43	14	20	12	15
Subtotaal SNELHEID	9.970	9.828	10.946	13.591	10.486	7.330	8.333	8.234	17.097

Aantal (snelheid) inbreuken : indeling per graad



NIET-SNELHEID	2015	2016	2017	2018	2019	2020	2021	2022	2023
1ste graad	3.328	3.004	2.364	924	803	198	202	255	291
2de graad	884	924	752	251	309	238	291	182	196
3de graad	168	199	134	115	55	56	67	237	199
4de graad	14	72	72	8	7	5	54	16	5
Onbekend/NVT	1.042	1.018	708	617	2.289	1.897	1.719	1.678	2.113
Subtotaal NIET-SNELHEID	5.436	5.217	4.030	1.915	3.463	2.394	2.333	2.368	2.804

Aantal (niet-snelheid) inbreuken : indeling per graad





VERKEERSINBREUKEN (autosnelwegen inbegrepen) : ALGEMEEN OVERZICHT

Vergelijking per maand voor het jaar 2023

	Jan	Feb	Maa	Apr	Mei	Jun	Jul	Aug	Sep	Okt	Nov	Dec	TOTAAL
TOTAAL AANTAL INBREUKEN	916	1.198	692	634	933	931	192	1.367	4.809	2.870	3.538	1.821	19.901
INBREUKEN PER THEMA	Jan	Feb	Maa	Apr	Mei	Jun	Jul	Aug	Sep	Okt	Nov	Dec	TOTAAL
Snelheid	628	967	430	392	641	695	55	1.153	4.559	2.613	3.339	1.625	17.097
Stilstaan en parkeren	159	151	169	138	149	125	80	136	131	139	91	97	1.565
GSM	5	4	7	13	13	13	5	9	4	12	11	7	103
Helm en beschermende kledij	0	0	0	0	1	0	0	1	2	1	0	0	5
Gordel en kinderzitje	3	1	3	9	8	4	2	5	13	1	2	1	52
Verkeerslichten	2	0	1	1	2	2	4	1	2	1	1	2	19
Wegcode (rest)	53	18	31	23	64	23	12	7	25	24	32	12	324
Alcohol	22	4	5	8	13	20	17	10	9	15	6	15	144
Drugs	5	1	1	7	3	3	0	1	2	1	4	7	35
Inschrijving	10	14	9	12	9	12	3	9	19	13	16	13	139
Rijbewijs	6	3	6	6	9	7	7	14	5	9	5	14	91
Technische eisen	21	28	23	19	17	21	4	15	32	30	26	22	258
Verzekering	1	2	6	6	4	6	3	4	4	6	3	5	50
Zwaar vervoer	1	5	1	0	0	0	0	1	2	5	2	1	18
Andere	0	0	0	0	0	0	0	1	0	0	0	0	1
Onbekend	0	0	0	0	0	0	0	0	0	0	0	0	0
INBREUKEN PER ZWAARTEGRAAD	Jan	Feb	Maa	Apr	Mei	Jun	Jul	Aug	Sep	Okt	Nov	Dec	TOTAAL
SNELHEID	Jan	Feb	Maa	Apr	Mei	Jun	Jul	Aug	Sep	Okt	Nov	Dec	TOTAAL
0-10 km/u te snel	142	406	79	69	107	130	9	444	3.992	2.230	2.832	1.296	11.736
11-20 km/u te snel	423	488	302	291	465	490	38	619	503	328	427	269	4.643
21-30 km/u te snel	48	59	40	21	57	58	6	71	44	45	68	50	567
31-40 km/u te snel	9	12	5	7	6	11	0	17	18	6	10	6	107
>40 km/u te snel	5	2	4	2	3	6	0	2	0	2	1	2	29
??? km/u te snel	1	0	0	2	3	0	2	0	2	2	1	2	15
Subtotaal SNELHEID	628	967	430	392	641	695	55	1.153	4.559	2.613	3.339	1.625	17.097
NIET-SNELHEID	Jan	Feb	Maa	Apr	Mei	Jun	Jul	Aug	Sep	Okt	Nov	Dec	TOTAAL
1ste graad	54	28	28	21	50	17	6	10	25	23	26	3	291
2de graad	13	12	15	20	23	15	11	14	30	10	15	18	196
3de graad	11	5	12	18	27	29	9	11	14	20	25	18	199
4de graad	1	0	0	0	0	1	1	0	0	0	2	0	5
Onbekend/NVT	209	186	207	183	192	174	110	179	181	204	131	157	2.113
Subtotaal NIET-SNELHEID	288	231	262	242	292	236	137	214	250	257	199	196	2.804

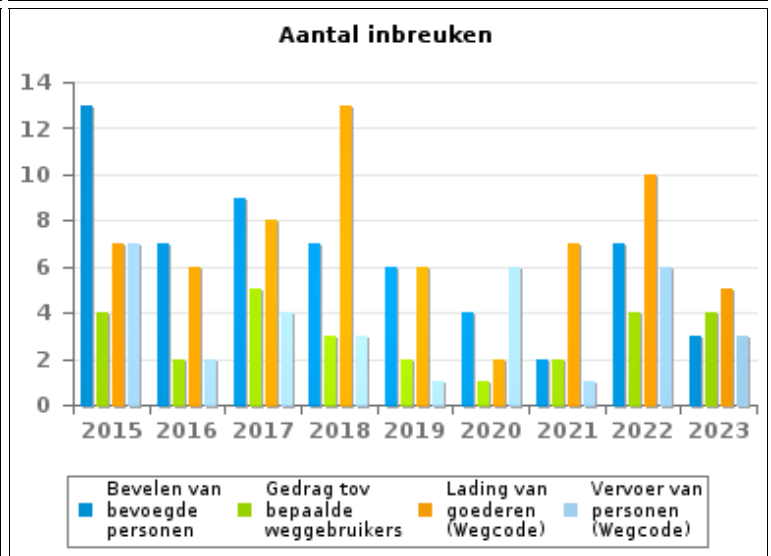
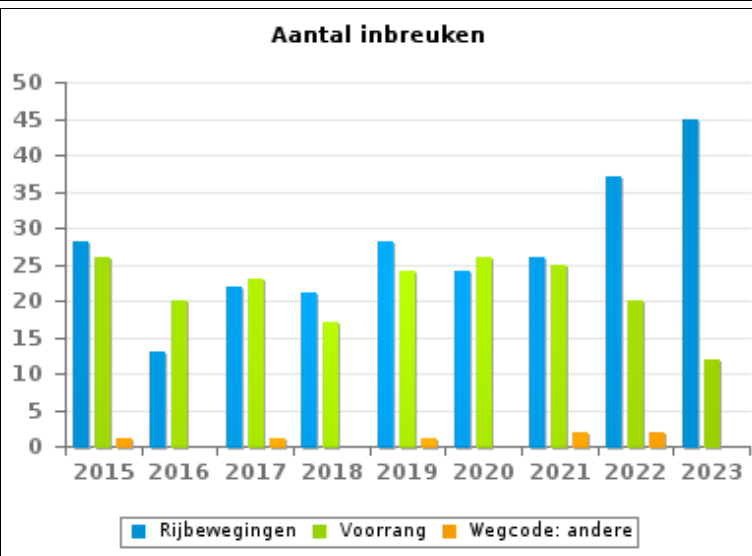
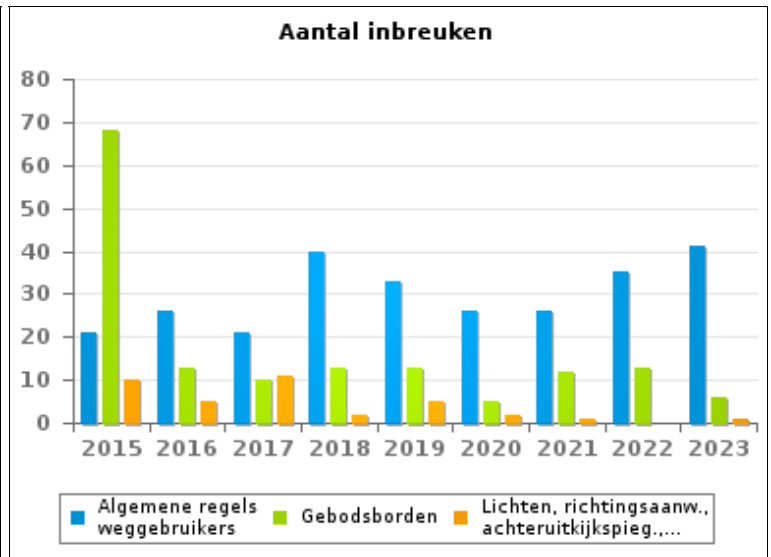
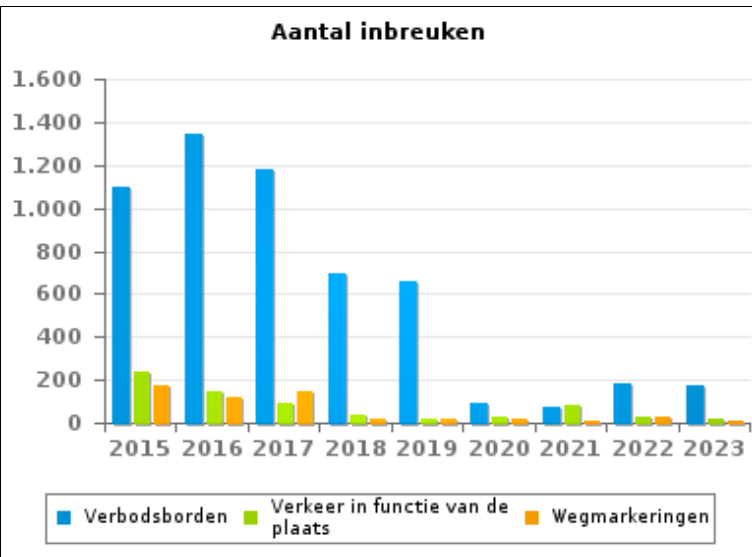


VERKEERSINBREUKEN (autosnelwegen inbegrepen) : ALGEMEEN OVERZICHT (DETAIL)

Vergelijking per jaar: 2015-2023

Wegcode(rest)

	2015	2016	2017	2018	2019	2020	2021	2022	2023
Verbodsborden	1.099	1.343	1.180	699	662	93	69	185	170
Verkeer in functie van de plaats	242	145	92	40	16	25	83	28	21
Wegmarkeringen	171	120	142	17	16	15	6	26	13
Algemene regels weggebruikers	21	26	21	40	33	26	26	35	41
Rijbewegingen	28	13	22	21	28	24	26	37	45
Voorrang	26	20	23	17	24	26	25	20	12
Gebodsborden	68	13	10	13	13	5	12	13	6
Lading van goederen (Wegcode)	7	6	8	13	6	2	7	10	5
Bevelen van bevoegde personen	13	7	9	7	6	4	2	7	3
Lichten, richtingsaanw., achteruitkijkspieg.,...	10	5	11	2	5	2	1	0	1
Vervoer van personen (Wegcode)	7	2	4	3	1	6	1	6	3
Gedrag tov bepaalde weggebruikers	4	2	5	3	2	1	2	4	4
Wegcode: andere	1	0	1	0	1	0	2	2	0
TOTAAL	1.697	1.702	1.528	875	813	229	262	373	324





VERKEERSINBREUKEN (autosnelwegen inbegrepen) : TOP 5

2023

Alle inbreuken

Thema	Wetsartikel	Aantal inbreuken	% (*)
Snelheid	(Opgelet: de onderstaande overtreding is alleen geldig voor Waals Gewest) Art. 11.2.1°- b). Buiten de bebouwde kommen is de snelheid beperkt tot 120 km per uur [...] op de openbare wegen verdeeld in vier of meer rijstroken waarvan er ten minste twee bestemd zijn voor iedere rijrichting, voor zover de rijrichtingen anders dan door wegmarkeringen gescheiden zijn [...]. De lagere snelheidsbeperkingen opgelegd door het verkeersbord C43 of voortvloeiend uit artikel 11.3. blijven van toepassing. Art. 5. De weggebruikers moeten de verkeerslichten, verkeersborden en wegmarkeringen in acht nemen wanneer deze regelmatig zijn naar de vorm, voldoende zichtbaar zijn en overeenkomstig de voorschriften van [...] [Wegcode]. Art. 68.3. [...] Bord C43 [met de vermelding 70]: Vanaf het verkeersbord tot het volgend kruispunt [of verkeersbord C45], verbod te rijden met een grotere snelheid dan [70 km per uur] [...].	11.721	58,90 %
Snelheid	(Opgelet: de onderstaande overtreding is alleen geldig voor Waals Gewest) Art. 11.1. Binnen de bebouwde kommen is de snelheid beperkt tot 50 km per uur [...].	2.719	13,66 %
Stilstaan en parkeren		1.542	7,75 %
Snelheid	(Opgelet: de onderstaande overtreding is alleen geldig voor Waals Gewest) Art. 22quater. Binnen de zones afgebakend door de verkeersborden F4a en F4b is de snelheid beperkt tot 30 km per uur.	1.336	6,71 %
Snelheid	(Opgelet: de onderstaande overtreding is alleen geldig voor Waals Gewest) Art. 11.2.2°- b). Buiten de bebouwde kommen is de snelheid beperkt tot 90 km per uur [...] op de andere openbare wegen. De lagere snelheidsbeperkingen opgelegd door het verkeersbord C43 of voortvloeiend uit artikel 11.3. blijven van toepassing. Art. 5. De weggebruikers moeten de verkeerslichten, verkeersborden en wegmarkeringen in acht nemen wanneer deze regelmatig zijn naar de vorm, voldoende zichtbaar zijn en overeenkomstig de voorschriften van [...] [het algemeen] reglement [op de politie van het wegverkeer en van het gebruik van de openbare weg] zijn aangebracht. Art. 68.3. [...] Bord C43 [met de vermelding 70]: Vanaf het verkeersbord tot het volgend kruispunt [of verkeersbord C45], verbod te rijden met een grotere snelheid dan [70 km per uur] [...].	682	3,43 %



VERKEERSINBREUKEN (autosnelwegen inbegrepen) : TOP 5

2023

4de graadsinbreuken

Thema	Wetsartikel	Aantal inbreuken	% (*)
Wegcode (rest)	De overtreding op de hierna vermelde bepalingen wordt beschouwd als overtreding van 4de graad krachtens artikel 4.4° van KB 30-09-2005 : Art. 20.3.1°. Het is verboden zich op een overweg te begeven wanneer de slagbomen in beweging of gesloten zijn.	2	0,01 %
Wegcode (rest)	De overtreding op de hierna vermelde bepalingen wordt beschouwd als overtreding van 4de graad krachtens artikel 4.4° van KB 30-09-2005 : Art. 20.3.2°. Het is verboden zich op een overweg te begeven wanneer de rode knipperlichten branden.	1	0,01 %
Wegcode (rest)	De overtreding op de hierna vermelde bepalingen wordt beschouwd als overtreding van 4de graad krachtens artikel 4.4° van KB 30-09-2005 : Art. 20.3.3°. Het is verboden zich op een overweg te begeven wanneer het geluidssein werkt.	1	0,01 %
Wegcode (rest)	De overtreding op de hierna vermelde bepalingen wordt beschouwd als overtreding van 4de graad krachtens artikel 4.7° van KB 30-09-2005 : Art. 21.6.4°. Op autosnelwegen zijn verboden sportwedstrijden, inzonderheid snelheids-, regelmatigheids- of behendigheidsritten of -wedstrijden.	1	0,01 %

(*) % ten opzichte van totaal aantal inbreuken



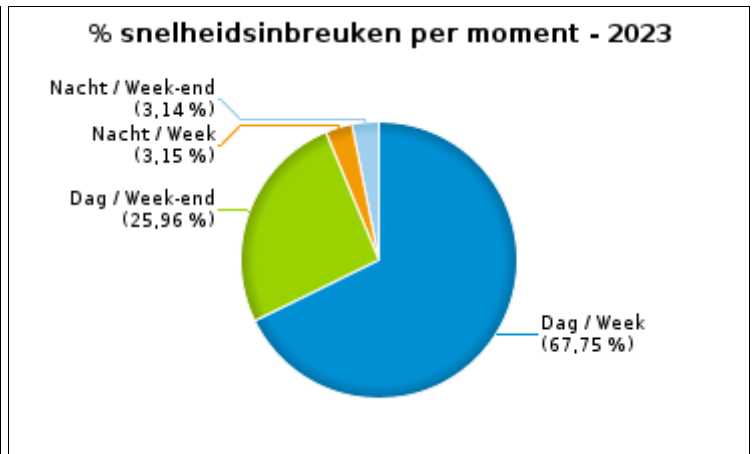
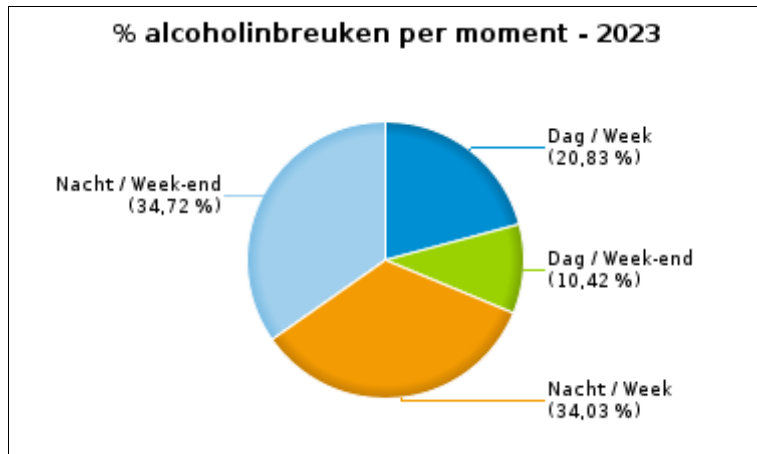
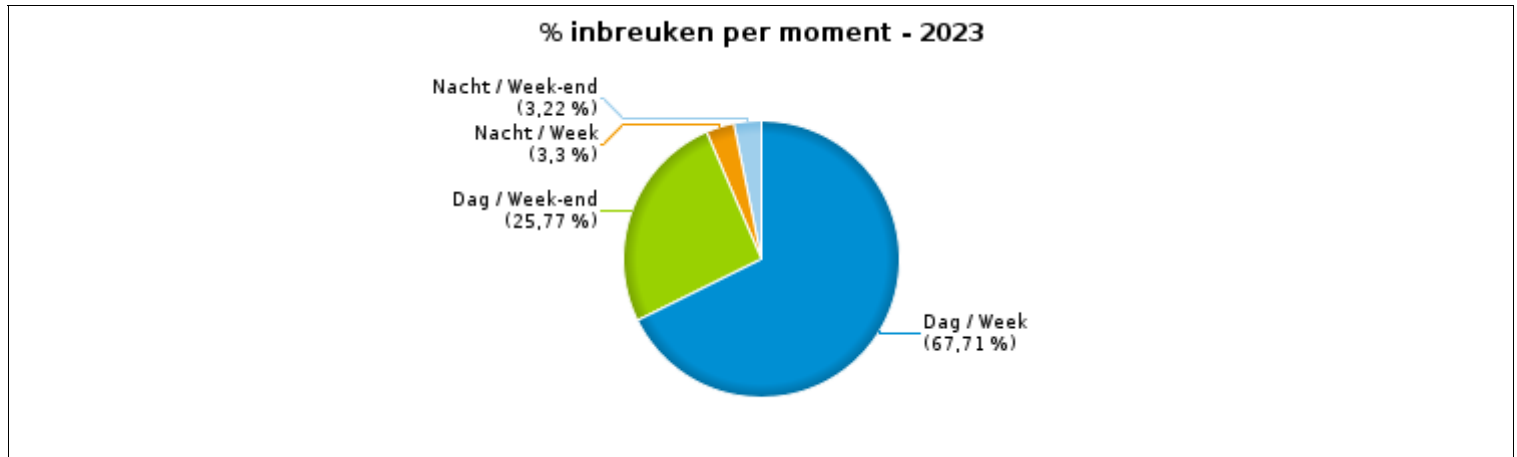
VERKEERSINBREUKEN (autosnelwegen inbegrepen) : MOMENT

Aantal inbreuken per moment van de week 2023

	Week			Week-end			TOTAAL
	Dag	Nacht	Subtotaal	Dag	Nacht	Subtotaal	
Snelheid	11.583	539	12.122	4.438	537	4.975	17.097
Stilstaan en parkeren	1.030	8	1.038	525	2	527	1.565
GSM	92	2	94	9	0	9	103
Helm en beschermende kledij	4	0	4	1	0	1	5
Gordel en kinderzitje	46	0	46	6	0	6	52
Verkeerslichten	9	1	10	7	2	9	19
Wegcode (rest)	275	6	281	29	14	43	324
Alcohol	30	49	79	15	50	65	144
Drugs	19	4	23	7	5	12	35
Inschrijving	99	6	105	26	8	34	139
Rijbewijs	51	21	72	9	10	19	91
Technische eisen	190	11	201	48	9	57	258
Verzekering	33	6	39	7	4	11	50
Zwaar vervoer	14	3	17	1	0	1	18
Andere	0	0	0	1	0	1	1
Onbekend	0	0	0	0	0	0	0
TOTAAL	13.475	656	14.131	5.129	641	5.770	19.901

Weekend: van vrijdag 22.00u tot maandag 06.00u
Week: van maandag 06.00u tot vrijdag 22.00u

Dag: van 06.00u tot 22.00u
Nacht: van 22.00u tot 06.00u





SNELHEIDSINBREUKEN (autosnelwegen inbegrepen) : PLAATS

2023

Ottignies-Louvain-La-Neuve

Straat	Huis nr	Km paal	0-10 km/u te snel	11-20 km/u te snel	21-30 km/u te snel	31-40 km/u te snel	>40 km/u te snel	??? km/u te snel	TOTAAL
A4-E411 Richt. Brussel (L) Afrit 8A Louvain-La-N.			0	0	0	0	0	1	1
A4-E411 Richting Luxemburg (L)		24.0	0	0	0	2	0	0	2
A4-E411 Richting Luxemburg (L)		22.8	0	0	0	0	0	1	1
A4-E411 Richting Luxemburg (L)		23.0	0	0	0	1	0	0	1
A4-E411 Richting Luxemburg (L)		23.5	0	0	0	1	0	0	1
A4-E411 Richting Luxemburg (L)		23.6	0	0	0	0	0	1	1
A4-E411 Richting Luxemburg (L)		23.7	0	1	0	0	0	0	1
A4-E411 Richting Luxemburg (L)		24.6	0	0	0	0	0	1	1
A4-E411 Richting Luxemburg (L)		25.0	0	1	0	0	0	0	1
AVENUE ALBERT 1ER VERS GARE D'OTTIGNIES	75		17	1	0	0	0	0	18
AVENUE ALBERT 1ER VERS LIMAL	67		1	1	1	0	0	0	3
AVENUE ALBERT 1ER VERS OTTIGNIES	43		217	27	4	0	1	0	249
AVENUE ALBERT 1ER VERS OTTIGNIES	67		0	4	0	0	0	0	4
AVENUE ALBERT IER VERS CENTRE OTTIGNIES	124		2	0	0	0	0	0	2
AVENUE ALBERT IER VERS LIMAL	75		15	0	0	2	0	0	17
AVENUE ALBERT IER VERS LIMAL	110		14	2	0	0	0	0	16
AVENUE ALBERT IER VERS LIMAL	124		0	1	0	0	0	0	1
AVENUE ALBERT IER VERS OTTIGNIES CENTRE	110		12	1	0	0	0	0	13
AVENUE DE JASSANS VERS PLACE DE L'EUROPE	61A		110	55	2	0	0	0	167
AVENUE DE JASSANS VERS PLACE DE L'EUROPE	61		3	9	1	0	0	0	13
AVENUE DE JASSANS VERS ROFESSART	61A		69	21	3	0	0	0	93
AVENUE DE JASSANS VERS ROFESSART	61		1	10	1	0	0	0	12
AVENUE DEMOLDER VERS AVENUE DES VILLAS	18		1	1	0	0	0	0	2
AVENUE DEMOLDER VERS AVENUE DES VILLAS	37		0	0	0	1	0	0	1
AVENUE DES EGLANTINES VERS AVENUE DEMOLDER	27		2	9	0	0	0	0	11
AVENUE DES EGLANTINES VERS VIEUX CHEMIN DE GENAPPE	27		2	6	1	0	0	0	9
Avenue du Roi Albert			0	0	0	0	0	1	1



SNELHEIDSINBREUKEN (autosnelwegen inbegrepen) : PLAATS

2023

Ottignies-Louvain-La-Neuve

Straat	Huis nr	Km paal	0-10 km/u te snel	11-20 km/u te snel	21-30 km/u te snel	31-40 km/u te snel	>40 km/u te snel	??? km/u te snel	TOTAAL
AVENUE DU ROI ALBERT VERS CENTRE OTTIGNIES	**		185	39	7	1	0	0	232
AVENUE DU ROI ALBERT VERS RUE DE PINCHART	**		99	32	3	0	0	0	134
Avenue Reine Fabiola			0	0	0	0	0	1	1
BD DE WALLONIE SUD VERS N4	**		38	12	1	0	0	0	51
Boulevard de Lauzelle			0	0	0	0	0	1	1
BOULEVARD DE LAUZELLE VERS CENTRE OTTIGNIES		2.5	106	90	4	0	0	0	200
BOULEVARD DE LAUZELLE VERS LOUVAIN-LA-NEUVE		2.5	76	8	0	0	0	0	84
Chaussée de La Croix	39		0	0	0	0	0	1	1
CHAUSSEE DE LA CROIX VERS AVENUE DES JUSTES	85		0	1	0	0	0	0	1
CHAUSSEE DE LA CROIX VERS RUE DES 2 PONTS	85		0	1	0	0	0	0	1
Chaussée de Wavre			0	0	0	0	0	1	1
N238 DIRECTION LOUVAIN-LA-NEUVE		5.3	11	35	4	1	1	0	52
N238 VERS LOUVAIN-LA-NEUVE		5.3	18	28	1	7	0	0	54
N 238 VERS WAVRE		5.3	3	24	3	1	1	0	32
N238 VERS WAVRE		6.55	33	169	40	9	0	0	251
N238 VERS WAVRE		7.4	32	172	50	5	3	0	262
N239 VERS LIMAL	58		472	67	8	4	5	0	556
N275 VERS RIXENSART		21.73	4	39	2	0	0	0	45
N4 Richting Brussel		25.8	0	0	0	0	0	1	1
N4 Richting Luxembourg		25.5	0	0	0	0	0	1	1
N4 VERS WAVRE		25.9	25	6	1	1	0	0	33
RN 237 - AVENUE DES COMBATTANTS VERS COURT-SAINT-E	95		148	76	26	3	2	0	255
RN 237 - AVENUE DES COMBATTANTS VERS COURT-ST-ETIE	41		31	3	0	0	0	0	34
RN 237 - AVENUE DES COMBATTANTS VERS GARE OTTIGNIE	41		10	0	0	0	0	0	10
RN 237 - AVENUE PROVINCIALE VERS GARE OTTIGNIES		16.7	619	104	23	3	4	0	753



SNELHEIDSINBREUKEN (autosnelwegen inbegrepen) : PLAATS

2023

Ottignies-Louvain-La-Neuve

Straat	Huis nr	Km paal	0-10 km/u te snel	11-20 km/u te snel	21-30 km/u te snel	31-40 km/u te snel	>40 km/u te snel	??? km/u te snel	TOTAAL
RN238 VERS N25		6.55	3.735	1.291	118	29	6	0	5.179
RN238 VERS WAVRE		8.11	4.553	1.464	172	22	6	0	6.217
RN238 VERS WAVRE	73	7.4	7	15	2	0	0	0	24
RN238 VERS WAVRE		7.4	1	4	0	0	0	0	5
RN238 VERS WAVRE		6.55	1	0	0	0	0	0	1
RN250 BD DE LAUZELLE VERS OTTIGNIES		0.2	12	26	4	0	0	0	42
RN275 CHAUSSEE DE BRUXELLES VERS COURT-ST-ETIENNE		21.2	1	0	1	0	0	0	2
RN275 CHAUSSEE DE BRUXELLES VERS RIXENSART		21.2	1	6	0	1	0	0	8
RN275 VERS COURT-SAINT-ETIENNE		16.6	280	155	24	1	0	0	460
RUE ALFRED HAULOTTE VERS AVENUE LAMBERMONT	48		26	19	0	0	0	0	45
RUE ALFRED HAULOTTE VERS AVENUE LAMBERMONT	30		18	7	0	0	0	0	25
RUE ALFRED HAULOTTE VERS AVENUE LAMBERMONT	31		18	6	0	0	0	0	24
RUE ALFRED HAULOTTE VERS RN 275	30		34	10	0	0	0	0	44
RUE ALFRED HAULOTTE VERS RN275	48		32	12	1	0	0	0	45
RUE ALFRED HAULOTTE VERS RN275	31		13	3	0	0	0	0	16
RUE CROIX THOMAS VERS CHAUSSEE DE BRUXELLES	11		98	70	13	5	0	0	186
RUE CROIX THOMAS VERS OTTIGNIES	11		66	26	5	2	0	0	99
RUE DE FRANQUENIES VERS RUE DE LA STATION	61		56	30	1	0	0	0	87
RUE DE FRANQUENIES VERS RUE DE LA STATION	59		5	22	5	0	0	0	32
RUE DE FRANQUENIES VERS RUE DE LA STATION	51		2	10	0	0	0	0	12
RUE DE FRANQUENIES VERS RUE DU BOIS DES REVES	61		94	89	8	1	0	0	192
RUE DE FRANQUENIES VERS RUE DU BOIS DES REVES	59		6	60	5	2	0	0	73
RUE DE FRANQUENIES VERS RUE DU BOIS DES REVES	51		1	13	3	0	0	0	17
Rue de la Chapelle			0	0	0	0	0	1	1
RUE DE LA CHAPELLE VERS CHAUSSEE DE LA CROIX	40		13	1	0	0	0	0	14



SNELHEIDSINBREUKEN (autosnelwegen inbegrepen) : PLAATS

2023

Ottignies-Louvain-La-Neuve

Straat	Huis nr	Km paal	0-10 km/u te snel	11-20 km/u te snel	21-30 km/u te snel	31-40 km/u te snel	>40 km/u te snel	??? km/u te snel	TOTAAL
RUE DE LA CHAPELLE VERS CHAUSSEE DE LA CROIX	35		4	1	0	0	0	0	5
RUE DE LA CHAPELLE VERS CHAUSSEE DE LA CROIX	60B		4	1	0	0	0	0	5
RUE DE LA CHAPELLE VERS RUE DE BAULOY	40		4	1	0	0	0	0	5
RUE DE LA CHAPELLE VERS RUE DU BAULOY	35		3	0	0	0	0	0	3
RUE DE LA CHAPELLE VERS RUE DU BAULOY	60B		3	0	0	0	0	0	3
RUE DE LA CHAPELLE VERS RUE DU BAULOY	30		2	0	0	0	0	0	2
RUE DE LA LIMITE VERS COURT-ST-ETIENNE	19		36	11	0	0	0	0	47
RUE DE LA LIMITE VERS RUE DE FRANQUENIES	19		17	2	1	0	0	0	20
RUE DE PINCHART VERS OTTIGNIES CENTRE	65		18	9	0	1	0	0	28
RUE DE PINCHART VERS RN275	65		56	35	9	0	0	0	100
RUE DES FUSILLES VERS RUE DU BLANC-RY	47		0	0	1	0	0	0	1
RUE DU BLANC-RY VERS CENTRE WILLIAM LENNOX	81		57	6	0	0	0	0	63
RUE DU BLANC-RY VERS CENTRE WILLIAM LENNOX	83		6	16	1	0	0	0	23
RUE DU BLANC-RY VERS CENTRE WILLIAM LENNOX	79		6	3	0	0	0	0	9
RUE DU BLANC-RY VERS CENTRE WILLIAM LENNOX	73		0	3	0	0	0	0	3
RUE DU BLANC-RY VERS CENTRE WILLIAM LENNOX	79A		0	3	0	0	0	0	3
RUE DU BLANC-RY VERS RUE DES FUSILLES	81		22	4	0	0	0	0	26
RUE DU BLANC-RY VERS RUE DES FUSILLES	83		2	7	0	0	0	0	9
RUE DU BLANC-RY VERS RUE DES FUSILLES	79		1	2	0	0	0	0	3
RUE DU BLANC-RY VERS RUE DES FUSILLES	73		1	1	0	0	0	0	2
RUE DU BLANC-RY VERS RUE DES FUSILLES	79A		0	1	0	0	0	0	1
Rue du Culot			0	0	0	0	0	1	1
RUE DU MONUMENT VERS RUE DE FRANQUENIES	69		15	38	1	0	0	0	54
RUE DU MONUMENT VERS RUE DE FRANQUENIES	71		7	21	0	1	0	0	29
RUE DU MONUMENT VERS RUE DE FRANQUENIES	73		3	16	2	0	0	0	21
RUE DU MONUMENT VERS RUE DES 2 PONTS	69		13	48	3	0	0	0	64
RUE DU MONUMENT VERS RUE DES 2 PONTS	71		5	9	1	0	0	0	15
RUE DU MONUMENT VERS RUE DES 2 PONTS	73		2	10	0	0	0	0	12



SNELHEIDSINBREUKEN (autosnelwegen inbegrepen) : PLAATS

2023

Ottignies-Louvain-La-Neuve

Straat	Huis nr	Km paal	0-10 km/u te snel	11-20 km/u te snel	21-30 km/u te snel	31-40 km/u te snel	>40 km/u te snel	??? km/u te snel	TOTAAL
Rue Grand'Rue			0	0	0	0	0	1	1
Traverse bleue			0	0	0	0	0	1	1
TOTAAL			11.736	4.643	567	107	29	15	17.097



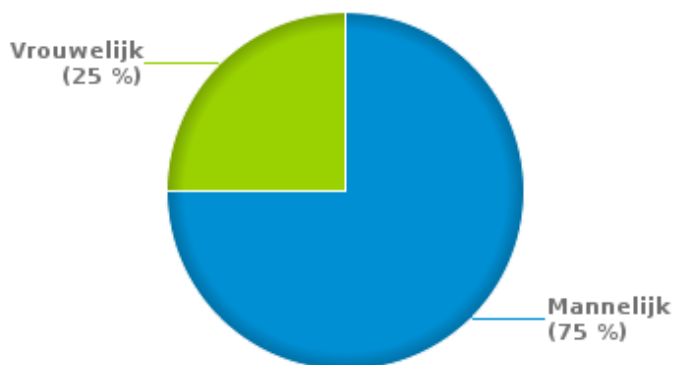
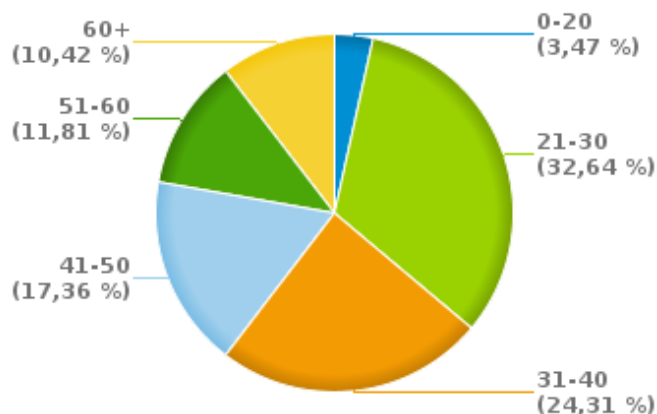
SNELHEIDSINBREUKEN (autosnelwegen inbegrepen) : SNELHEIDSREGIME

2023

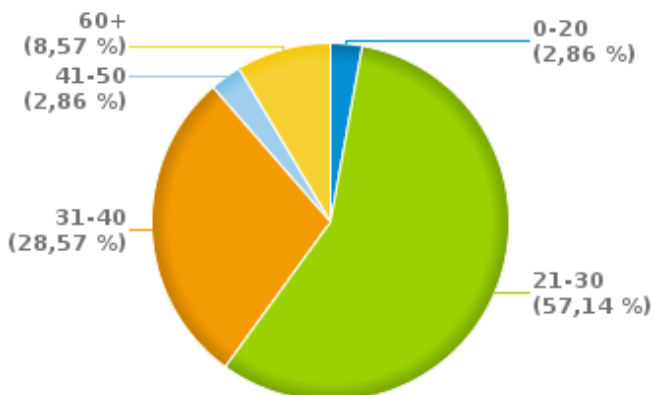
toegelaten snelheid	0-10 km/u te snel	11-20 km/u te snel	21-30 km/u te snel	31-40 km/u te snel	>40 km/u te snel	??? km/u te snel	TOTAAL
30	912	734	47	5	0	0	1.698
50	2.090	534	104	21	12	0	2.761
60	19	7	3	0	0	0	29
70	8.648	3.269	404	69	15	0	12.405
90	34	93	9	10	2	0	148
120	0	2	0	2	0	0	4
Onbekend	33	4	0	0	0	15	52
TOTAAL	11.736	4.643	567	107	29	15	17.097

**VERKEERSINBREUKEN (autosnelwegen inbegrepen) : PROFILERING
2023****Aantal inbreuken alcohol per geslacht en per leeftijdscategorie**

	Mannelijk	Vrouwelijk	TOTAAL
0-20	4	1	5
21-30	40	7	47
31-40	30	5	35
41-50	14	11	25
51-60	7	10	17
60+	13	2	15
TOTAAL	108	36	144

% Alcoholinbreuken per geslacht - 2023**% Alcoholinbreuken per leeftijd - 2023****Aantal inbreuken drugs per geslacht en per leeftijdscategorie**

	Mannelijk	Vrouwelijk	TOTAAL
0-20	1	0	1
21-30	19	1	20
31-40	9	1	10
41-50	1	0	1
60+	2	1	3
TOTAAL	32	3	35

% Drugsinbreuken per leeftijd - 2023**% Drugsinbreuken per geslacht - 2023**



VERKEERSINBREUKEN

REPORT FILTERS

Begin jaar van de inbreuken	2015
Einde jaar van de inbreuken	2023
Trimester	Trim. 1;Trim. 2;Trim. 3;Trim. 4
Datum van afsluiting van de gegevensbank	30/04/24
Politiezone	PZ OTTIGNIES-LOUVAIN-LA-NEUVE
Lokale/federale eenheid	
Op/Buiten snelweg	(autosnelwegen inbegrepen)
Vaststellende politie-eenheid	

Refresh report datum	01/07/2024 10:22:01
-----------------------------	---------------------