

**Overzicht
Verkeersinbreuken
(autosnelwegen inbegrepen)
2023**

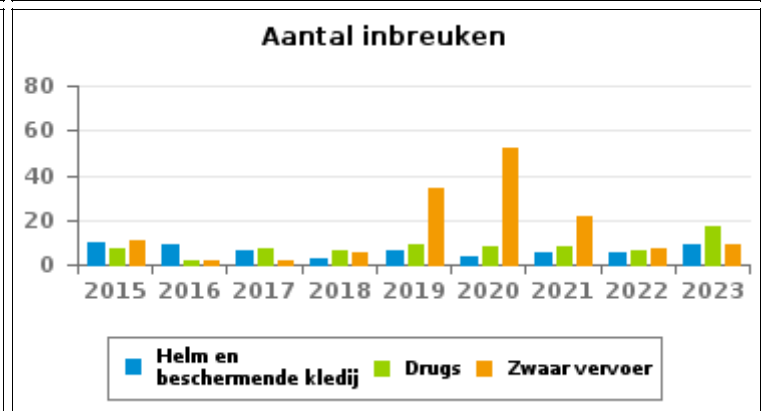
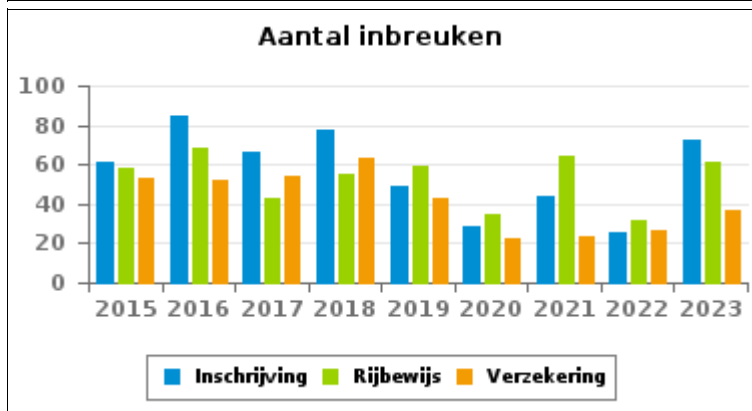
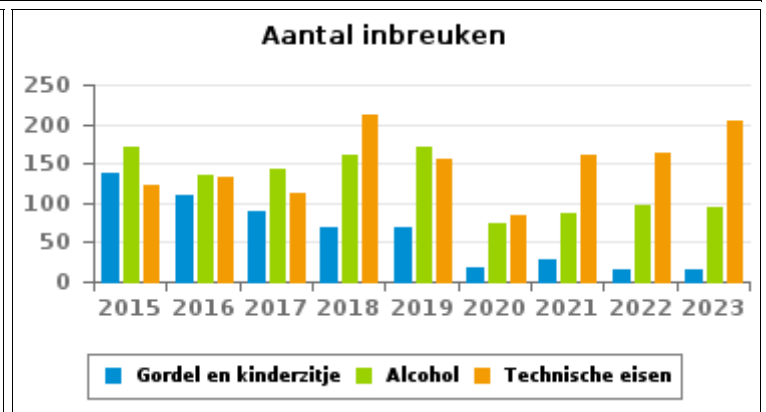
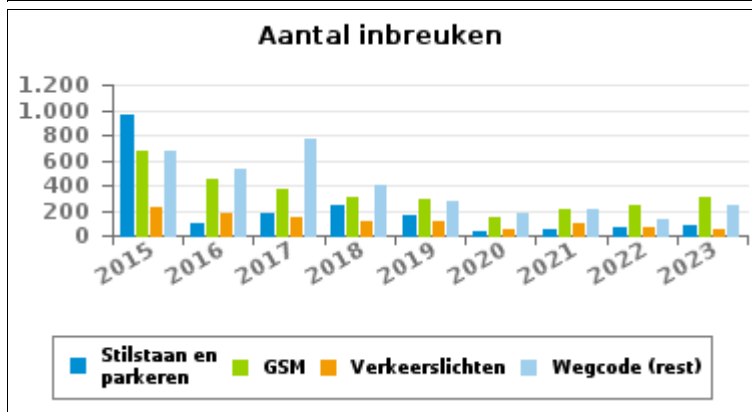
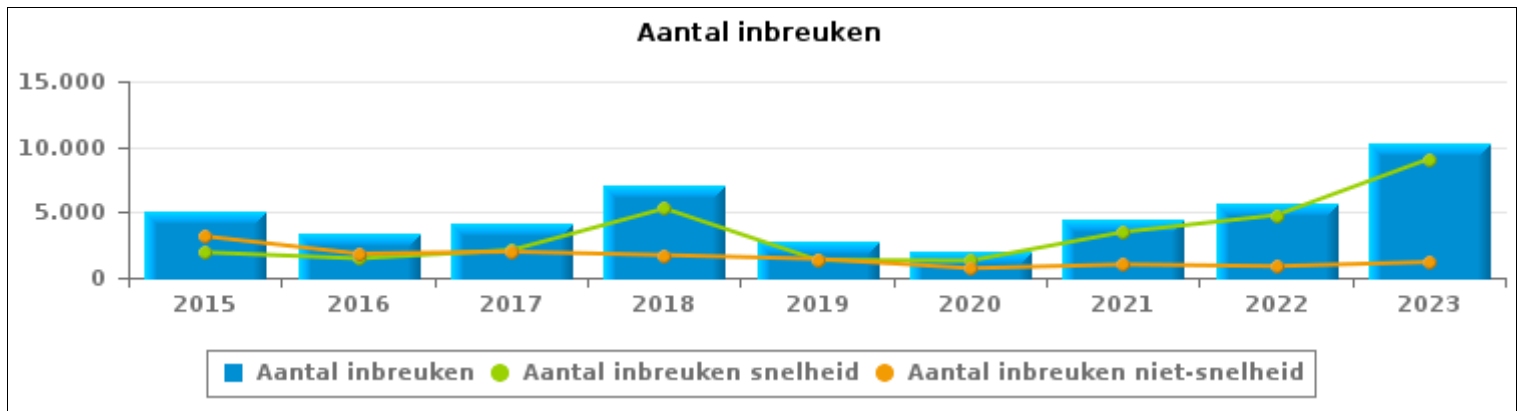
PZ WATERLOO



VERKEERSINBREUKEN (autosnelwegen inbegrepen) : ALGEMEEN OVERZICHT

Vergelijking per jaar: 2015-2023

	2015	2016	2017	2018	2019	2020	2021	2022	2023
TOTAAL AANTAL INBREUKEN	5.096	3.305	4.101	7.018	2.791	2.028	4.508	5.663	10.286
INBREUKEN PER THEMA									
	2015	2016	2017	2018	2019	2020	2021	2022	2023
Snelheid	1.936	1.468	2.112	5.290	1.354	1.305	3.495	4.781	9.087
Stilstaan en parkeren	960	91	180	247	167	37	52	59	86
GSM	674	445	363	307	281	137	215	246	301
Helm en beschermende kledij	10	9	6	3	6	4	5	5	9
Gordel en kindersitje	137	109	89	70	68	19	28	16	16
Verkeerslichten	221	174	151	119	119	50	95	64	56
Wegcode (rest)	675	529	770	395	274	171	206	135	235
Alcohol	170	136	143	161	171	74	86	96	94
Drugs	7	2	7	6	9	8	8	6	17
Inschrijving	61	85	66	78	49	29	44	26	72
Rijbewijs	58	68	43	55	59	35	64	32	61
Technische eisen	122	132	113	211	155	84	161	162	204
Verzekering	53	52	54	63	43	22	23	27	37
Zwaar vervoer	11	2	2	5	34	52	22	7	9
Andere	1	3	2	8	2	1	4	1	0
Onbekend	0	0	0	0	0	0	0	0	2



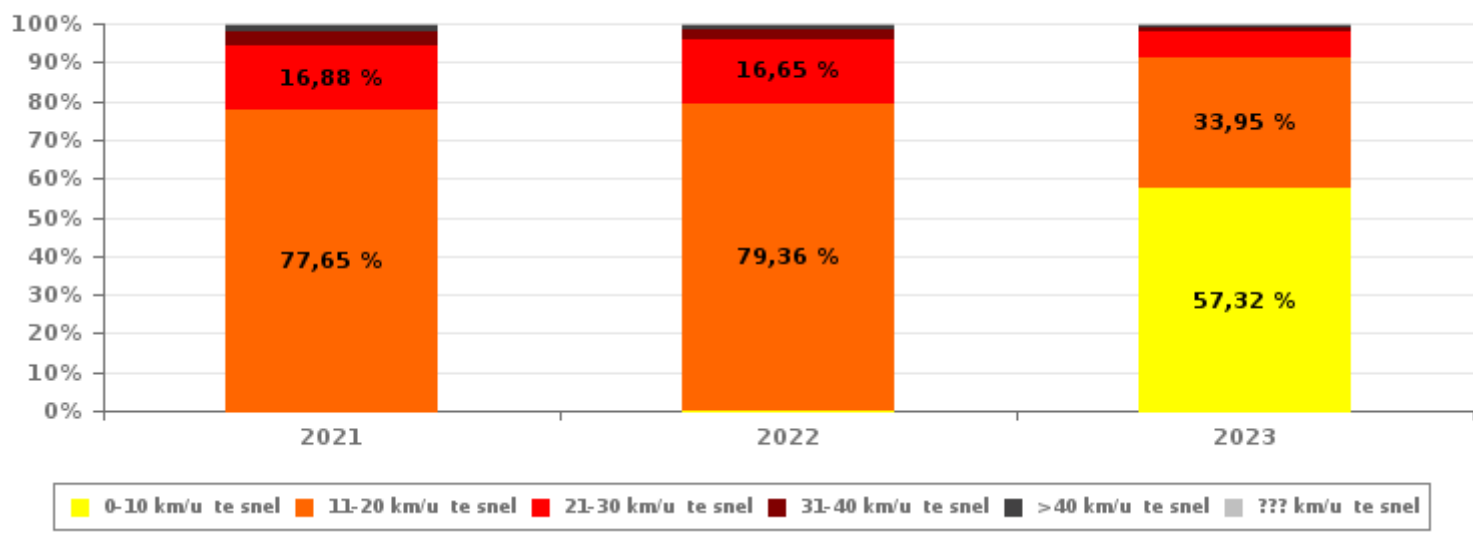


VERKEERSINBREUKEN (autosnelwegen inbegrepen) : ALGEMEEN OVERZICHT INBREUKEN PER ZWAARTEGRAAD

Vergelijking per jaar: 2015-2023

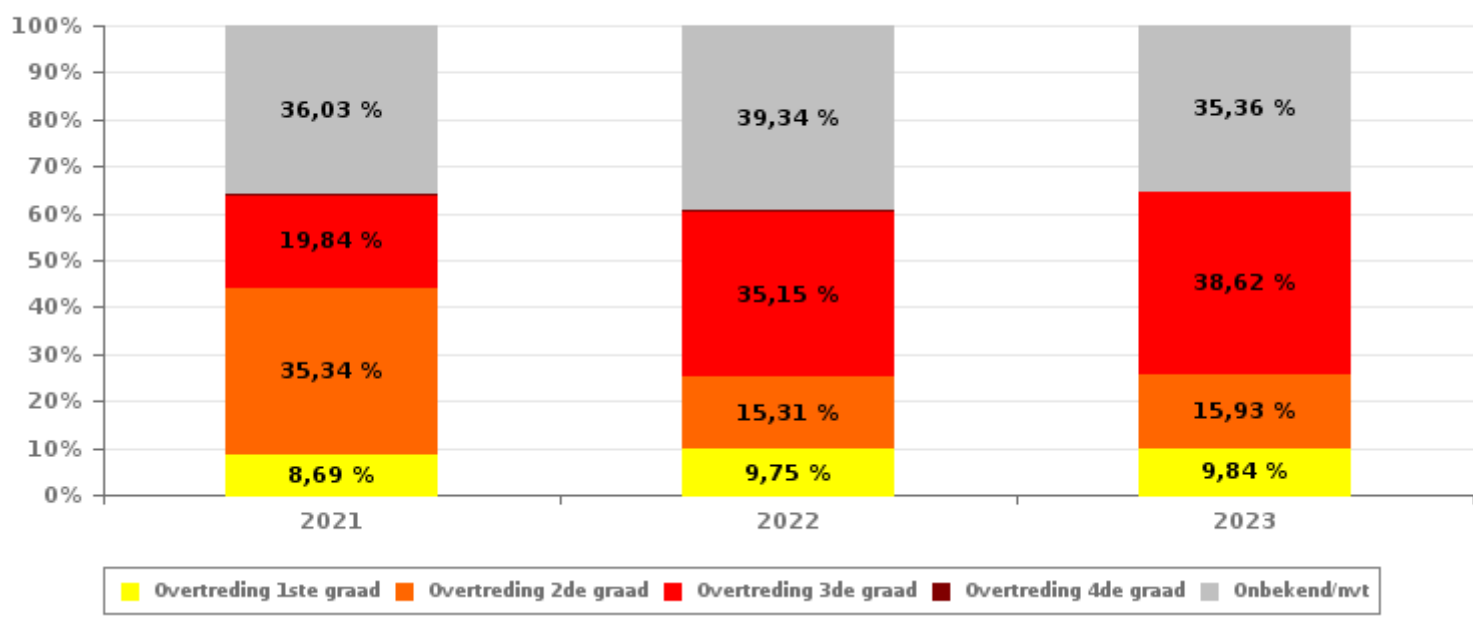
SNELHEID	2015	2016	2017	2018	2019	2020	2021	2022	2023
0-10 km/u te snel	18	0	21	1.117	334	363	0	2	5.209
11-20 km/u te snel	1.550	1.078	1.539	3.009	684	705	2.714	3.794	3.085
21-30 km/u te snel	274	294	413	862	230	144	590	796	582
31-40 km/u te snel	25	43	68	192	54	46	114	117	113
>40 km/u te snel	12	11	25	75	24	26	56	45	35
??? km/u te snel	57	42	46	35	28	21	21	27	63
Subtotaal SNELHEID	1.936	1.468	2.112	5.290	1.354	1.305	3.495	4.781	9.087

Aantal (snelheid) inbreuken : indeling per graad



NIET-SNELHEID	2015	2016	2017	2018	2019	2020	2021	2022	2023
1ste graad	1.034	417	231	242	151	95	88	86	118
2de graad	1.310	715	673	644	582	231	358	135	191
3de graad	386	306	719	339	234	124	201	310	463
4de graad	2	6	2	1	0	1	1	4	3
Onbekend/NVT	428	393	364	502	470	272	365	347	424
Subtotaal NIET-SNELHEID	3.160	1.837	1.989	1.728	1.437	723	1.013	882	1.199

Aantal (niet-snelheid) inbreuken : indeling per graad





VERKEERSINBREUKEN (autosnelwegen inbegrepen) : ALGEMEEN OVERZICHT

Vergelijking per maand voor het jaar 2023

	Jan	Feb	Maa	Apr	Mei	Jun	Jul	Aug	Sep	Okt	Nov	Dec	TOTAAL
TOTAAL AANTAL INBREUKEN	596	365	395	973	716	1.271	77	345	613	1.023	2.162	1.750	10.286
INBREUKEN PER THEMA	Jan	Feb	Maa	Apr	Mei	Jun	Jul	Aug	Sep	Okt	Nov	Dec	TOTAAL
Snelheid	495	286	282	857	516	1.158	23	287	517	931	2.091	1.644	9.087
Stilstaan en parkeren	6	9	10	9	10	7	4	3	7	7	8	6	86
GSM	22	23	40	29	42	23	21	16	32	17	18	18	301
Helm en beschermende kledij	1	1	0	1	0	2	0	0	4	0	0	0	9
Gordel en kinderzitje	0	1	1	1	2	1	1	2	1	3	3	0	16
Verkeerslichten	4	6	9	4	6	3	3	1	6	9	0	5	56
Wegcode (rest)	14	14	15	16	80	10	7	13	16	23	11	16	235
Alcohol	10	4	1	5	4	9	2	10	12	8	8	21	94
Drugs	2	1	2	2	3	1	1	0	1	2	0	2	17
Inschrijving	9	2	6	12	7	10	0	3	2	5	4	12	72
Rijbewijs	6	5	5	11	10	6	2	1	7	5	1	2	61
Technische eisen	20	9	16	22	28	33	11	9	8	13	16	19	204
Verzekering	5	4	7	3	6	6	1	0	0	0	2	3	37
Zwaar vervoer	2	0	1	1	2	1	1	0	0	0	0	1	9
Andere	0	0	0	0	0	0	0	0	0	0	0	0	0
Onbekend	0	0	0	0	0	1	0	0	0	0	0	1	2
INBREUKEN PER ZWAARTEGRAAD	Jan	Feb	Maa	Apr	Mei	Jun	Jul	Aug	Sep	Okt	Nov	Dec	TOTAAL
SNELHEID	Jan	Feb	Maa	Apr	Mei	Jun	Jul	Aug	Sep	Okt	Nov	Dec	TOTAAL
0-10 km/u te snel	0	0	0	0	0	577	0	226	444	783	1.787	1.392	5.209
11-20 km/u te snel	387	223	213	686	395	471	8	38	57	125	267	215	3.085
21-30 km/u te snel	88	49	56	133	78	89	4	5	7	13	29	31	582
31-40 km/u te snel	13	4	12	25	13	13	6	11	5	2	5	4	113
>40 km/u te snel	3	4	0	9	1	7	3	4	1	1	2	0	35
??? km/u te snel	4	6	1	4	29	1	2	3	3	7	1	2	63
Subtotaal SNELHEID	495	286	282	857	516	1.158	23	287	517	931	2.091	1.644	9.087
NIET-SNELHEID	Jan	Feb	Maa	Apr	Mei	Jun	Jul	Aug	Sep	Okt	Nov	Dec	TOTAAL
1ste graad	14	8	10	12	22	8	3	9	12	8	5	7	118
2de graad	16	15	18	21	20	17	9	9	15	21	13	17	191
3de graad	27	33	53	40	99	31	24	20	41	35	26	34	463
4de graad	0	0	0	0	3	0	0	0	0	0	0	0	3
Onbekend/NVT	44	23	32	43	56	57	18	20	28	28	27	48	424
Subtotaal NIET-SNELHEID	101	79	113	116	200	113	54	58	96	92	71	106	1.199



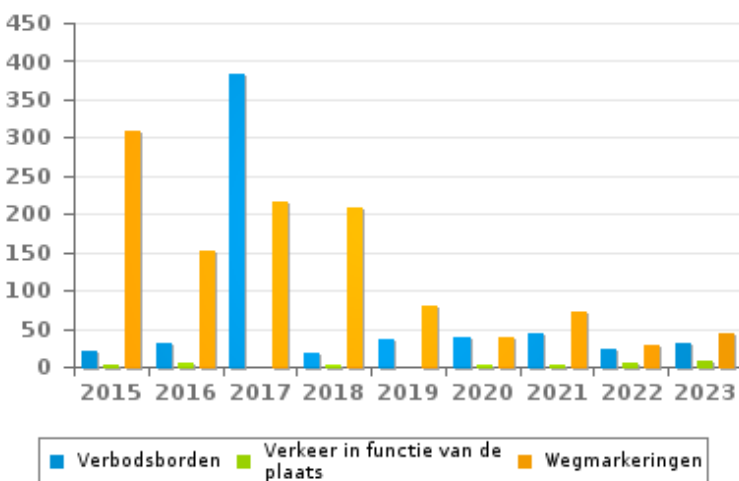
VERKEERSINBREUKEN (autosnelwegen inbegrepen) : ALGEMEEN OVERZICHT (DETAIL)

Vergelijking per jaar: 2015-2023

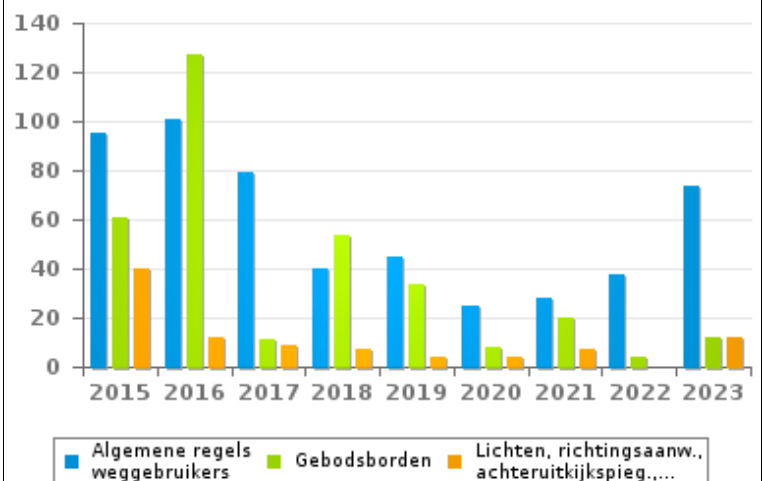
Wegcode(rest)

	2015	2016	2017	2018	2019	2020	2021	2022	2023
Wegmarkeringen	309	152	217	208	79	38	71	29	44
Verbodsborden	20	31	383	18	36	39	44	22	30
Algemene regels weggebruikers	95	101	79	40	45	25	28	38	74
Rijbewegingen	79	54	43	25	44	29	17	23	37
Gebodsborden	61	127	11	54	34	8	20	4	12
Voorrang	38	28	16	15	13	15	6	7	9
Lichten, richtingsaanw., achteruitkijkspieg.,...	40	12	9	7	4	4	7	0	12
Gedrag tov bepaalde weggebruikers	18	5	3	9	10	3	2	2	4
Lading van goederen (Wegcode)	3	2	4	6	4	2	7	1	2
Bevelen van bevoegde personen	5	6	3	5	0	4	0	3	2
Verkeer in functie van de plaats	2	4	0	2	0	3	2	4	7
Vervoer van personen (Wegcode)	3	5	1	5	4	1	1	1	1
Wegcode: andere	2	2	1	1	1	0	1	1	1
TOTAAL	675	529	770	395	274	171	206	135	235

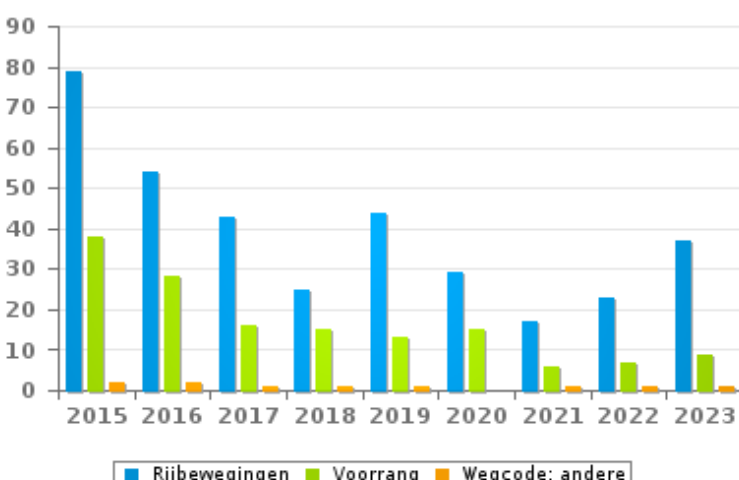
Aantal inbreuken



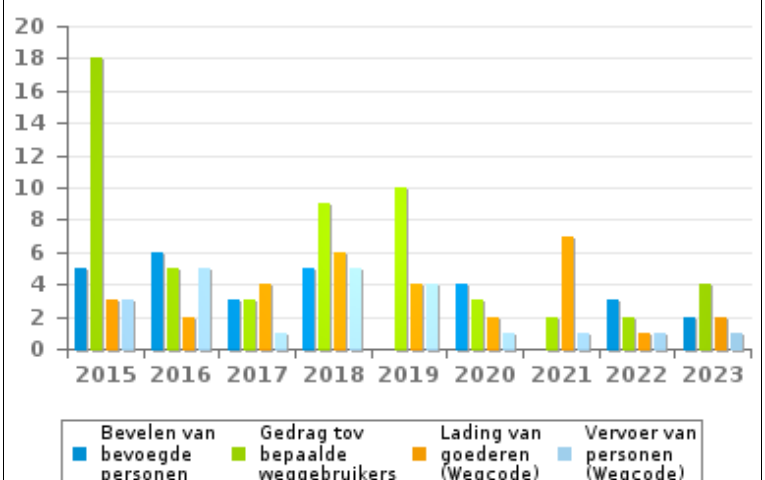
Aantal inbreuken



Aantal inbreuken



Aantal inbreuken





VERKEERSINBREUKEN (autosnelwegen inbegrepen) : TOP 5

2023

Alle inbreuken

Thema	Wetsartikel	Aantal inbreuken	% (*)
Snelheid	(Opgelet: de onderstaande overtreding is alleen geldig voor Waals Gewest) Art. 11.1. Binnen de bebouwde kommen is de snelheid beperkt tot 50 km per uur [...].	5.796	56,35 %
Snelheid	(Opgelet: de onderstaande overtreding is alleen geldig voor Waals Gewest) Art. 22quater. Binnen de zones afgebakend door de verkeersborden F4a en F4b is de snelheid beperkt tot 30 km per uur.	3.226	31,36 %
GSM	De overtreding op de hierna vermelde bepalingen wordt beschouwd als overtreding van 3de graad krachtens artikel 3.2°/2 van KB 30-09-2005: Art. 8.4. Behalve wanneer zijn voertuig stilstaat of geparkeerd is, mag de bestuurder geen mobiel elektronisch apparaat met een scherm [GSM/Smartphone/...] gebruiken, vasthouden noch manipuleren, tenzij het in een daartoe bestemde houder aan het voertuig bevestigd is.	301	2,93 %
Technische eisen	Art. 24.§1. Geen enkel volgens [...] [KB van 15-03-1968] aan de autokeuring onderworpen voertuig mag zich op de openbare weg bevinden, tenzij het voorzien is van een geldig keuringsbewijs, het overeenkomstig keuringsvignet en een met zijn gebruik overeenstemmend identificatieverslag of technische fiche en een document "Visuele keuring van het voertuig", voor zover deze documenten vereist zijn. Dit verbod geldt niet [...] om : 1° leeg en langs de kortste weg de verplaatsing te doen : a) tussen het station voor autokeuring en de woonplaats of exploitatiezetel van de titularis van het voertuig of de exploitatiezetel van de hersteller en omgekeerd; b) tussen de woonplaats of de exploitatiezetel van de titularis van het voertuig en de exploitatiezetel van de hersteller en omgekeerd; 2° langs de kortste weg de verplaatsing te doen van de grenspost van binnenkomen in België tot de woonplaats of de exploitatiezetel van de titularis van het voertuig of het station voor autokeuring.	184	1,79 %
Stilstaan en parkeren	De overtreding op de hierna vermelde bepalingen wordt beschouwd als overtreding van 2de graad krachtens artikel 2.a).21° van KB 30-09-2005 :Art. 25.1.14°. Het is verboden een voertuig te parkeren op de parkeerplaatsen gesignaleerd zoals voorzien in artikel 70.2.1.3°.c) behalve voor de voertuigen gebruikt door personen met een handicap die in het bezit zijn van een speciale kaart zoals bedoeld in artikel 27.4.1 of 27.4.3.	75	0,73 %



VERKEERSINBREUKEN (autosnelwegen inbegrepen) : TOP 5

2023

4de graadsinbreuken

Thema	Wetsartikel	Aantal inbreuken	% (*)
Wegcode (rest)	De overtreding op de hierna vermelde bepalingen wordt beschouwd als overtreding van 4de graad krachtens artikel 4.7° van KB 30-09-2005 : Art. 21.6.4°. Op autosnelwegen zijn verboden sportwedstrijden, inzonderheid snelheids-, regelmatigheids- of behendigheidsritten of -wedstrijden.	3	0,03 %

(*) % ten opzichte van totaal aantal inbreuken



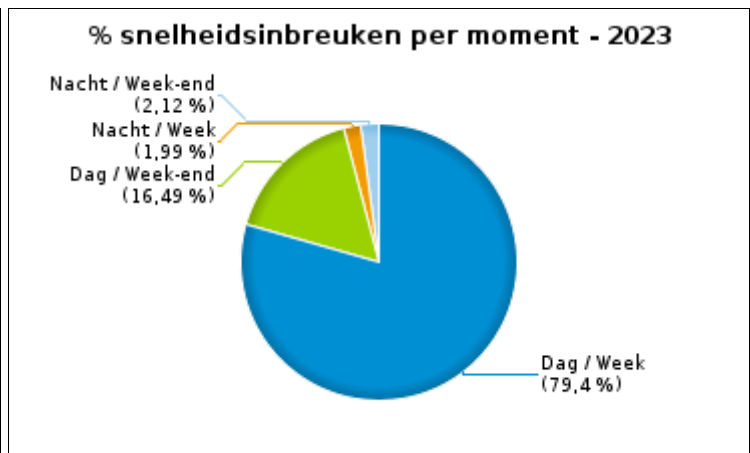
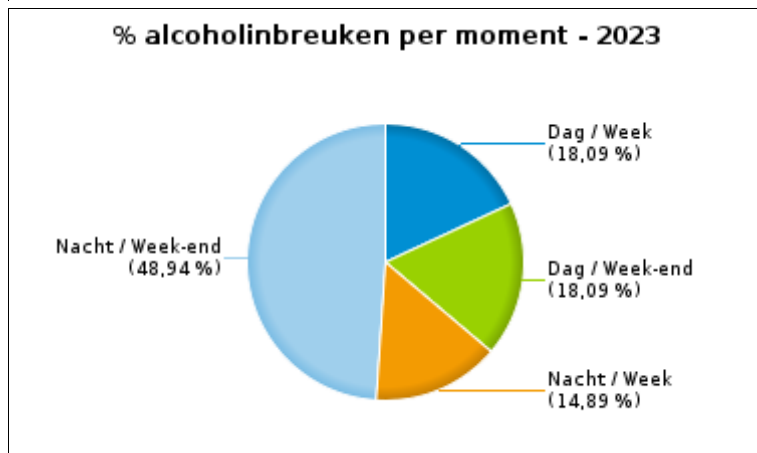
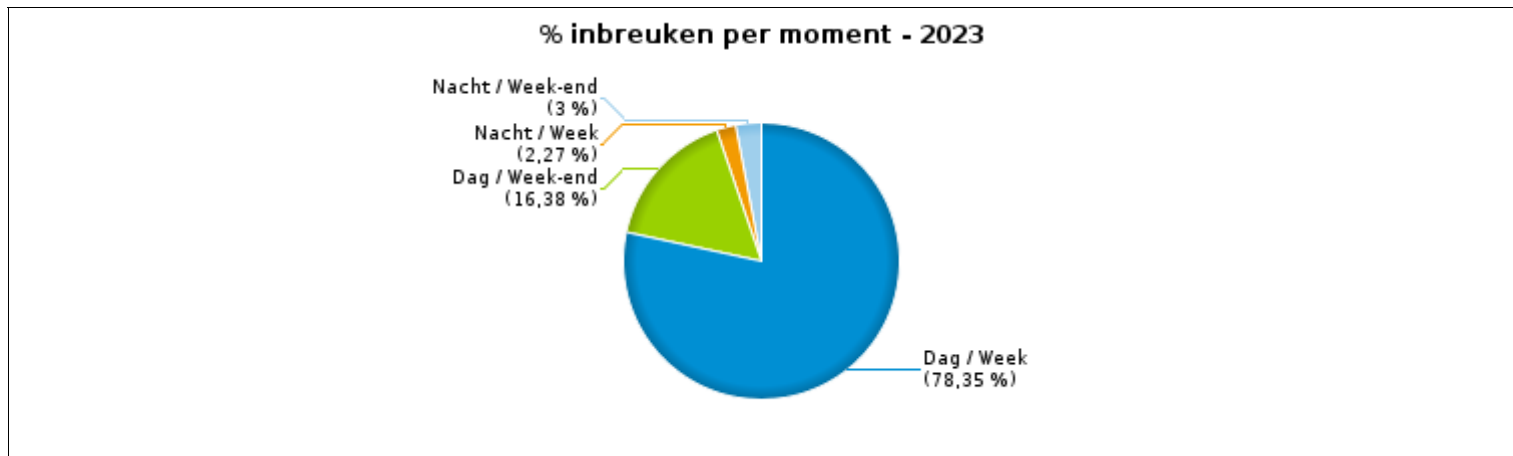
VERKEERSINBREUKEN (autosnelwegen inbegrepen) : MOMENT

Aantal inbreuken per moment van de week 2023

	Week			Week-end			TOTAAL
	Dag	Nacht	Subtotaal	Dag	Nacht	Subtotaal	
Snelheid	7.215	181	7.396	1.498	193	1.691	9.087
Stilstaan en parkeren	60	5	65	15	6	21	86
GSM	274	2	276	22	3	25	301
Helm en beschermende kledij	7	0	7	1	1	2	9
Gordel en kinderzitje	14	0	14	2	0	2	16
Verkeerslichten	44	0	44	8	4	12	56
Wegcode (rest)	161	6	167	50	18	68	235
Alcohol	17	14	31	17	46	63	94
Drugs	13	0	13	2	2	4	17
Inschrijving	53	2	55	12	5	17	72
Rijbewijs	26	8	34	9	18	27	61
Technische eisen	145	11	156	39	9	48	204
Verzekering	22	2	24	9	4	13	37
Zwaar vervoer	6	2	8	1	0	1	9
Andere	0	0	0	0	0	0	0
Onbekend	2	0	2	0	0	0	2
TOTAAL	8.059	233	8.292	1.685	309	1.994	10.286

Weekend: van vrijdag 22.00u tot maandag 06.00u
Week: van maandag 06.00u tot vrijdag 22.00u

Dag: van 06.00u tot 22.00u
Nacht: van 22.00u tot 06.00u





SNELHEIDSINBREUKEN (autosnelwegen inbegrepen) : PLAATS

2023

Waterloo

Straat	Huis nr	Km paal	0-10 km/u te snel	11-20 km/u te snel	21-30 km/u te snel	31-40 km/u te snel	>40 km/u te snel	??? km/u te snel	TOTAAL
ALLEE DU PETIT PARIS VERS CHAUSSEE DE BRUXELLES	27		4	0	0	0	0	0	4
ALLEE DU PETIT PARIS VERS CHAUSSEE DE TERVUREN	27		3	0	0	0	0	0	3
AVENUE BEAU SEJOUR VERS AVENUE FLORIDA	50		0	40	12	1	0	0	53
AVENUE BEAU SEJOUR VERS AVENUE FLORIDA	33		0	0	1	0	0	0	1
AVENUE BEAU SEJOUR VERS AV FLORIDA	46		1	0	0	0	0	0	1
AVENUE BEAU SEJOUR VERS CHAUSSEE DE BRUXELLES	50		0	22	11	1	0	0	34
AVENUE BEAU SEJOUR VERS CHAUSSEE DE BRUXELLES	33		0	2	1	0	0	0	3
AVENUE BEAU SEJOUR VERS CHEE DE BRUXELLES	46		16	7	3	0	0	0	26
AVENUE DE L'ABBAYE DE FOREST VERS BOULEVARD DE LA	12		17	8	2	0	0	0	27
AVENUE DE L'ABBAYE DE FOREST VERS RUE F.LIBERT	12		67	28	6	1	0	0	102
AVENUE DES LILAS VERS AV BEAU SEJOUR	45		0	11	6	1	0	0	18
AVENUE DES LILAS VERS CHEE DE BRUXELLES	45		0	3	3	0	0	0	6
Avenue des Merisiers			0	0	0	0	0	1	1
AVENUE DES PAQUERETTES VERS ALLEE DU TRIAGE	27		3	1	0	0	0	0	4
AVENUE DES PAQUERETTES VERS CHAUSSEE BARA	27		1	0	0	0	0	0	1
AVENUE DES PETITS CHAMPS VERS CHAUSSEE DE BRUXELLE	42		28	15	4	1	0	0	48
AVENUE DES PETITS CHAMPS VERS CHAUSSEE DE TERVUREN	42		333	192	36	3	0	0	564
AVENUE EMILE THEYS VERS AVENUE DES PAQUERETTES	44		33	33	5	1	1	0	73
AVENUE EMILE THEYS VERS RUE DE LA STATION	44		114	65	8	2	0	0	189
AVENUE FLORIDA VERS AV BEAU SEJOUR	47		0	27	7	1	0	0	35
AVENUE FLORIDA VERS AV BEAU SEJOUR	40		0	7	2	1	0	0	10
AVENUE FLORIDA VERS AV CHEE DE BRUXELLES	40		0	9	1	0	0	0	10



SNELHEIDSINBREUKEN (autosnelwegen inbegrepen) : PLAATS

2023

Waterloo

Straat	Huis nr	Km paal	0-10 km/u te snel	11-20 km/u te snel	21-30 km/u te snel	31-40 km/u te snel	>40 km/u te snel	??? km/u te snel	TOTAAL
AVENUE FLORIDA VERS GARE DE WATERLOO	47		0	12	3	0	0	0	15
AVENUE MARIE-LOUISE VERS AVENUE REINE ASTRID	2		80	22	2	0	0	0	104
AVENUE MARIE LOUISE VERS CHAUSSEE DE BRUXELLES	2B		0	1	0	0	0	0	1
AVENUE MARIE-LOUISE VERS CHAUSSEE DE BRUXELLES	2		225	75	14	2	0	0	316
AVENUE REINE ASTRID VERS CHAUSSEE DE BRUXELLES	77		0	2	0	0	0	0	2
AVENUE REINE ASTRID VERS CHAUSSEE DE TERVUREN	77		0	4	4	0	0	0	8
AVENUE THEYS (EMILE) VERS AV DES PAQUERETTES	42		0	17	3	0	0	0	20
AVENUE THEYS (EMILE) VERS RUE DE LA STATION	42		0	21	3	0	0	0	24
BOULEVARD DE LA CENSE VERS BOULEVARD ROLIN	64		0	11	3	2	0	0	16
BOULEVARD DE LA CENSE VERS CHAUSSEE DE TUBIZE	64		0	7	2	1	0	0	10
Chaussée Bara	282		1	22	6	3	1	0	33
Chaussée Bara	195		0	0	0	4	0	0	4
Chaussée Bara			0	0	0	1	2	0	3
CHAUSSEE BARA VERS BRAINE-L'ALLEUD	282		822	344	54	16	4	0	1.240
CHAUSSEE BARA VERS BRAINE-L'ALLEUD	282	12.7	282	38	4	1	1	0	326
CHAUSSEE BARA VERS CENTRE DE WATERLOO	195		101	12	2	0	0	0	115
CHAUSSEE BARA VERS CENTRE DE WATERLOO		14.2	0	3	1	0	0	0	4
CHAUSSEE BARA VERS CHARLEROI	282		394	67	10	3	1	0	475
CHAUSSEE BARA VERS CHARLEROI	282	12.7	162	19	3	2	0	0	186
CHAUSSEE BARA VERS CHAUSSEE DE BRUXELLES	282		387	393	78	11	4	0	873
CHAUSSEE BARA VERS TUBIZE	195		62	1	1	0	0	0	64
CHAUSSEE BARA VERS TUBIZE		14.2	0	3	0	0	0	0	3
Chaussée de Bruxelles	41		5	15	2	1	0	0	23
Chaussée de Bruxelles	39		0	0	0	4	3	0	7



SNELHEIDSINBREUKEN (autosnelwegen inbegrepen) : PLAATS

2023

Waterloo

Straat	Huis nr	Km paal	0-10 km/u te snel	11-20 km/u te snel	21-30 km/u te snel	31-40 km/u te snel	>40 km/u te snel	??? km/u te snel	TOTAAL
Chaussée de Bruxelles			0	0	0	0	0	6	6
Chaussée de Bruxelles	444		0	0	0	0	0	4	4
Chaussée de Bruxelles	644		0	0	0	0	0	2	2
Chaussée de Bruxelles	654		0	0	0	0	0	2	2
Chaussée de Bruxelles	255		0	0	0	0	0	1	1
Chaussée de Bruxelles	482		0	0	0	0	0	1	1
CHAUSSEE DE BRUXELLES VERS BRUXELLES	41		368	192	29	3	2	0	594
CHAUSSEE DE BRUXELLES VERS BRUXELLES	39		93	133	28	2	5	0	261
CHAUSSEE DE BRUXELLES VERS CENTRE DE WATERLOO	517		0	4	0	0	0	0	4
CHAUSSEE DE BRUXELLES VERS CHARLEROI	39		115	348	49	10	4	0	526
CHAUSSEE DE BRUXELLES VERS CHARLEROI	41		306	184	24	4	1	0	519
CHAUSSEE DE BRUXELLES VERS CHARLEROI	517		0	5	0	1	0	0	6
Chaussée de Charleroi			0	0	0	0	0	2	2
Chaussée de Louvain			0	0	0	0	0	10	10
Chaussée de Louvain	145		0	0	0	0	0	1	1
CHAUSSEE DE TERVUREN VERS CHAUSSEE DE BRUXELLES	108		0	7	2	0	1	0	10
CHAUSSEE DE TERVUREN VERS CHEE DE BRUXELLES	94		90	24	8	1	0	0	123
CHAUSSEE DE TERVUREN VERS DREVE RICHELLE	200		113	33	2	0	0	0	148
CHAUSSEE DE TERVUREN VERS DREVE RICHELLE	108		0	8	2	1	1	0	12
CHAUSSEE DE TERVUREN VERS R0	200		93	10	0	0	0	0	103
CHAUSSEE DE TERVUREN VERS R0	94		43	16	1	1	0	0	61
CHAUSSEE DE TERVUREN VERS R0	200		0	6	0	0	0	0	6
Drève des Dix Mètres	139		0	0	0	2	1	0	3
DREVE DES DIX METRES VERS CHAUSSEE DE BRUXELLES	139		241	41	3	0	0	0	285
DREVE DES DIX METRES VERS DREVE DE L'INFANTE	139		238	76	15	1	2	0	332
Drève Richelle			0	0	0	0	0	1	1



SNELHEIDSINBREUKEN (autosnelwegen inbegrepen) : PLAATS

2023

Waterloo

Straat	Huis nr	Km paal	0-10 km/u te snel	11-20 km/u te snel	21-30 km/u te snel	31-40 km/u te snel	>40 km/u te snel	??? km/u te snel	TOTAAL
DREVE RICHELLE VERS CENTRE DE WATERLOO	146		172	10	1	0	0	0	183
DREVE RICHELLE VERS LASNE	10		0	3	0	0	0	0	3
DREVE RICHELLE VERS LASNE	146		1	0	1	0	0	0	2
DREVE RICHELLE VERS TUBIZE	10		0	9	6	1	0	0	16
N5b Verbinding N5 - R0			0	0	0	0	0	1	1
R0 Binnenring		13.7	0	0	0	0	0	4	4
R0 Binnenring		11.0	0	0	0	0	0	2	2
R0 Binnenring		13.5	0	0	0	0	0	2	2
R0 Binnenring		10.0	0	0	0	0	0	1	1
R0 Binnenring		10.4	0	0	0	0	1	0	1
R0 Binnenring		13.6	0	0	0	0	0	1	1
R0 Binnenring		15.0	0	0	0	0	0	1	1
R0 Binnenring		8.8	0	0	0	0	0	1	1
R0 Binnenring Oprit 27 (Waterloo)			0	0	0	0	0	2	2
R0 Buitenring		12.9	0	0	0	0	0	2	2
R0 Buitenring		13.9	0	0	0	0	0	2	2
R0 Buitenring		9.1	0	0	0	0	0	2	2
R0 Buitenring		10.4	0	0	0	0	0	1	1
R0 Buitenring		11.0	0	0	0	0	0	1	1
R0 Buitenring		11.8	0	0	0	0	0	1	1
R0 Buitenring		12.4	0	0	0	0	0	1	1
R0 Buitenring		12.5	0	0	0	0	0	1	1
R0 Buitenring		13.0	0	0	0	1	0	0	1
R0 Buitenring Oprit 26 (Mont-Saint-Jean)			0	0	0	0	0	1	1
R0 Buitenring Oprit 27 (Waterloo)		11.2	0	0	0	0	0	3	3
Rue de la Station	170		0	0	0	0	0	1	1
Rue Dewit			0	0	0	0	0	1	1
RUE DU MENIL VERS BRAINE-L'ALLEUD	48		195	173	25	2	0	0	395



SNELHEIDSINBREUKEN (autosnelwegen inbegrepen) : PLAATS

2023

Waterloo

Straat	Huis nr	Km paal	0-10 km/u te snel	11-20 km/u te snel	21-30 km/u te snel	31-40 km/u te snel	>40 km/u te snel	??? km/u te snel	TOTAAL
Rue Ma Campagne	23		0	0	0	1	0	0	1
RUE MA CAMPAGNE VERS CHEE BARA	23		0	79	23	4	0	0	106
RUE MA CAMPAGNE VERS RUE E DURY	23		0	165	60	14	0	0	239
TOTAAL			5.209	3.085	582	113	35	63	9.087



SNELHEIDSINBREUKEN (autosnelwegen inbegrepen) : SNELHEIDSREGIME 2023

toegelaten snelheid	0-10 km/u te snel	11-20 km/u te snel	21-30 km/u te snel	31-40 km/u te snel	>40 km/u te snel	??? km/u te snel	TOTAAL
30	1.761	1.161	261	39	4	0	3.226
50	3.448	1.924	321	73	30	1	5.797
120	0	0	0	1	1	0	2
Onbekend	0	0	0	0	0	62	62
TOTAAL	5.209	3.085	582	113	35	63	9.087

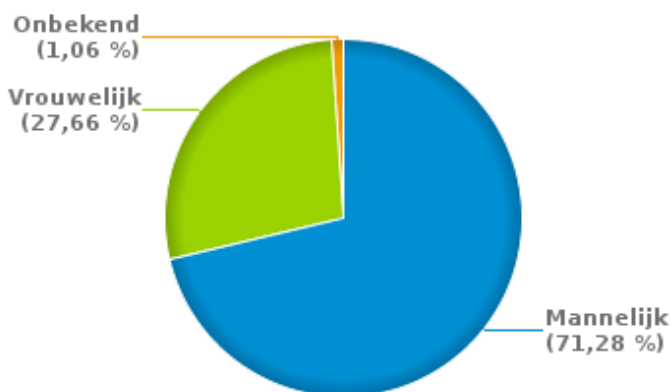


VERKEERSINBREUKEN (autosnelwegen inbegrepen) : PROFILERING 2023

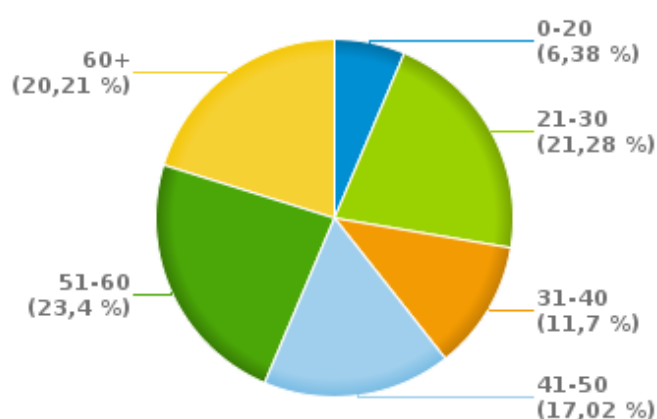
Aantal inbreuken alcohol per geslacht en per leeftijdscategorie

	Mannelijk	Vrouwelijk	Onbekend	TOTAAL
0-20	4	2	0	6
21-30	15	5	0	20
31-40	9	2	0	11
41-50	10	5	1	16
51-60	15	7	0	22
60+	14	5	0	19
TOTAAL	67	26	1	94

% Alcoholinbreuken per geslacht - 2023



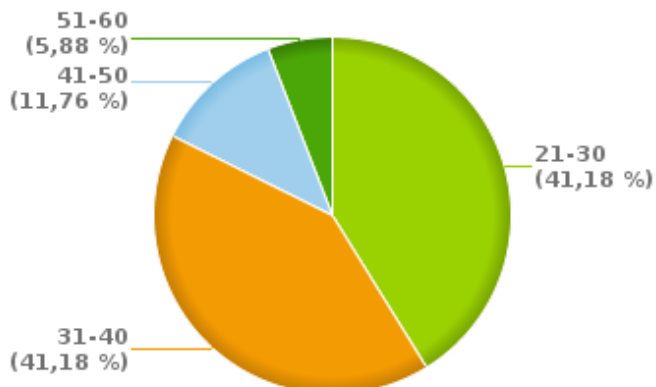
% Alcoholinbreuken per leeftijd - 2023



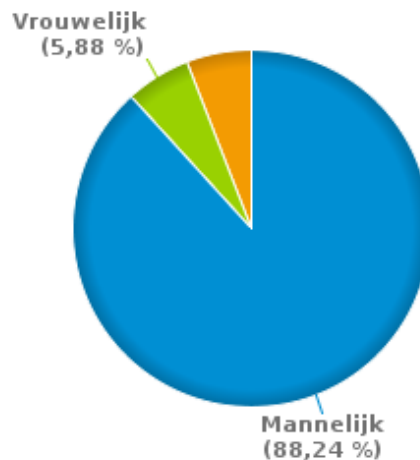
Aantal inbreuken drugs per geslacht en per leeftijdscategorie

	Mannelijk	Vrouwelijk	Onbekend	TOTAAL
21-30	7	0	0	7
31-40	6	1	0	7
41-50	1	0	1	2
51-60	1	0	0	1
TOTAAL	15	1	1	17

% Drugsinbreuken per leeftijd - 2023



% Drugsinbreuken per geslacht - 2023





VERKEERSINBREUKEN

REPORT FILTERS

Begin jaar van de inbreuken	2015
Einde jaar van de inbreuken	2023
Trimester	Trim. 1;Trim. 2;Trim. 3;Trim. 4
Datum van afsluiting van de gegevensbank	30/04/24
Politiezone	PZ WATERLOO
Lokale/federale eenheid	
Op/Buiten snelweg	(autosnelwegen inbegrepen)
Vaststellende politie-eenheid	

Refresh report datum	01/07/2024 10:22:01
-----------------------------	---------------------