

**Overzicht  
Verkeersinbreuken  
(autosnelwegen inbegrepen)  
2023**

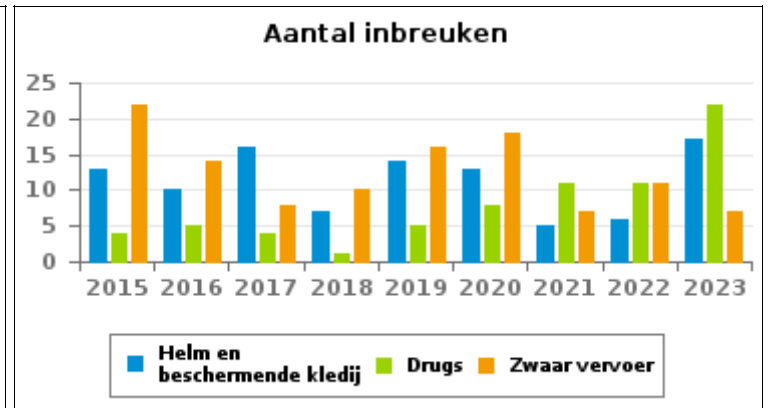
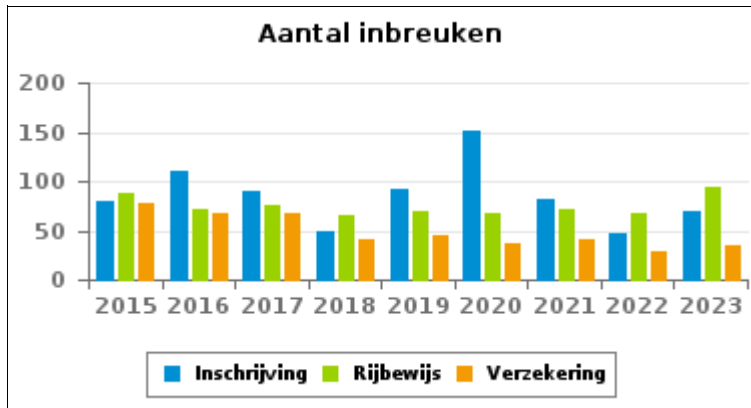
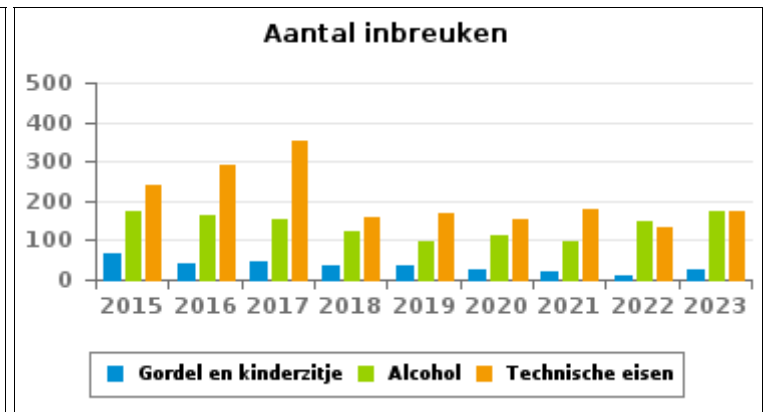
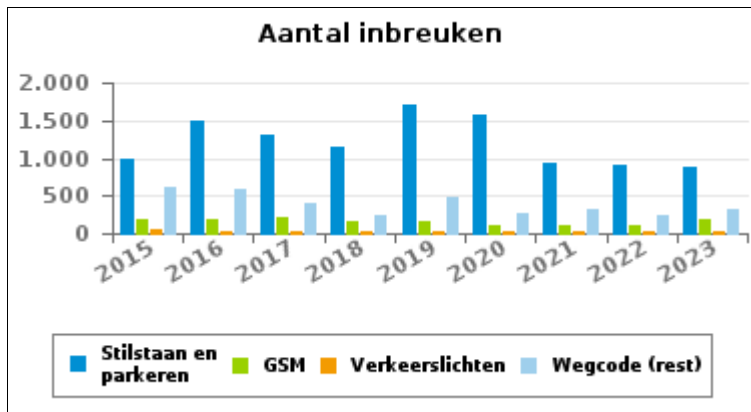
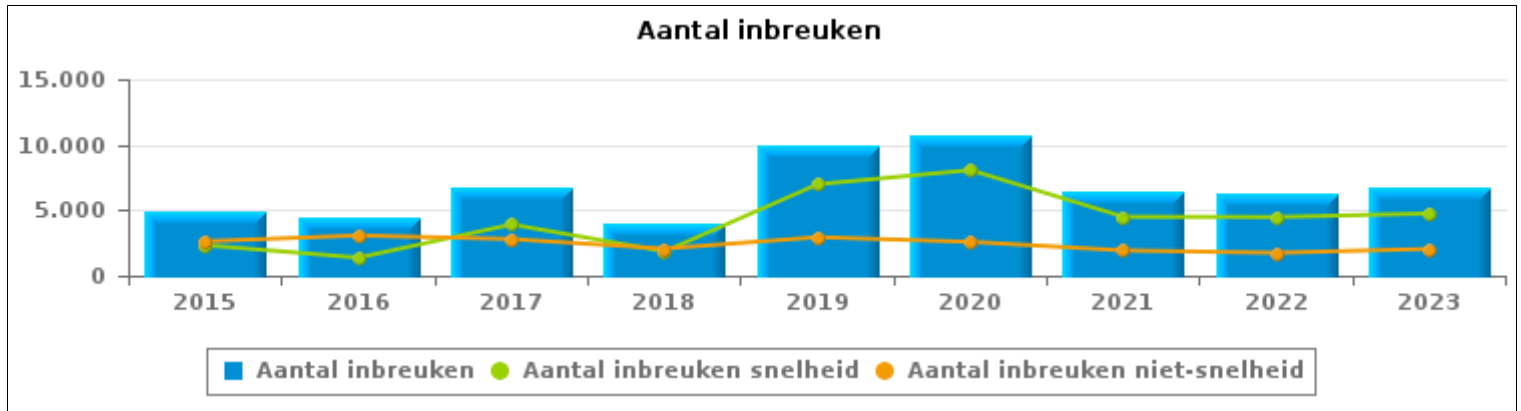
**PZ BRAINE-L'ALLEUD**



# VERKEERSINBREUKEN (autosnelwegen inbegrepen) : ALGEMEEN OVERZICHT

## Vergelijking per jaar: 2015-2023

	2015	2016	2017	2018	2019	2020	2021	2022	2023
<b>TOTAAL AANTAL INBREUKEN</b>	<b>4.950</b>	<b>4.447</b>	<b>6.710</b>	<b>3.911</b>	<b>9.919</b>	<b>10.649</b>	<b>6.421</b>	<b>6.227</b>	<b>6.794</b>
<b>INBREUKEN PER THEMA</b>									
	2015	2016	2017	2018	2019	2020	2021	2022	2023
Snelheid	2.321	1.377	3.914	1.848	6.980	8.065	4.495	4.479	4.748
Stilstaan en parkeren	995	1.482	1.320	1.138	1.710	1.579	925	902	877
GSM	194	197	209	172	163	112	115	116	189
Helm en beschermende kledij	13	10	16	7	14	13	5	6	17
Gordel en kindersitje	65	41	47	35	37	24	19	9	23
Verkeerslichten	55	37	30	30	25	18	38	33	40
Wegcode (rest)	620	579	411	231	491	274	325	231	321
Alcohol	173	163	155	121	99	112	97	150	172
Drugs	4	5	4	1	5	8	11	11	22
Inschrijving	79	110	89	49	91	151	81	47	70
Rijbewijs	88	71	75	65	69	67	71	67	94
Technische eisen	239	290	351	156	169	151	180	132	173
Verzekering	78	68	67	41	45	36	41	29	35
Zwaar vervoer	22	14	8	10	16	18	7	11	7
Andere	4	3	14	7	5	21	11	3	5
Onbekend	0	0	0	0	0	0	0	1	1



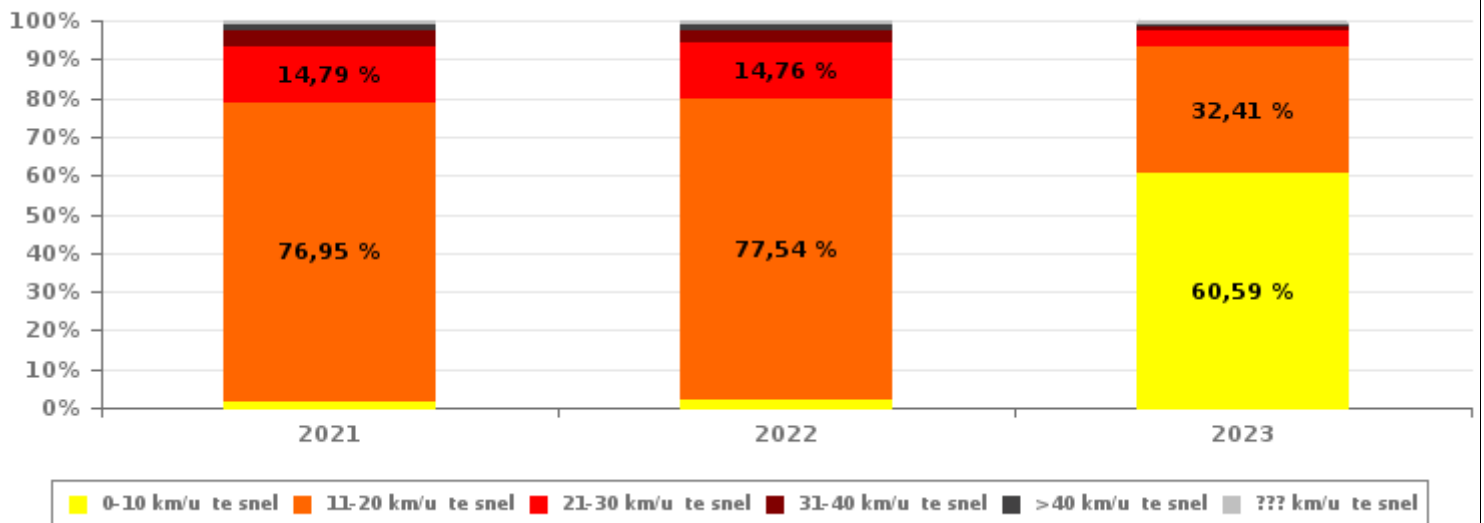


# VERKEERSINBREUKEN (autosnelwegen inbegrepen) : ALGEMEEN OVERZICHT INBREUKEN PER ZWAARTEGRAAD

## Vergelijking per jaar: 2015-2023

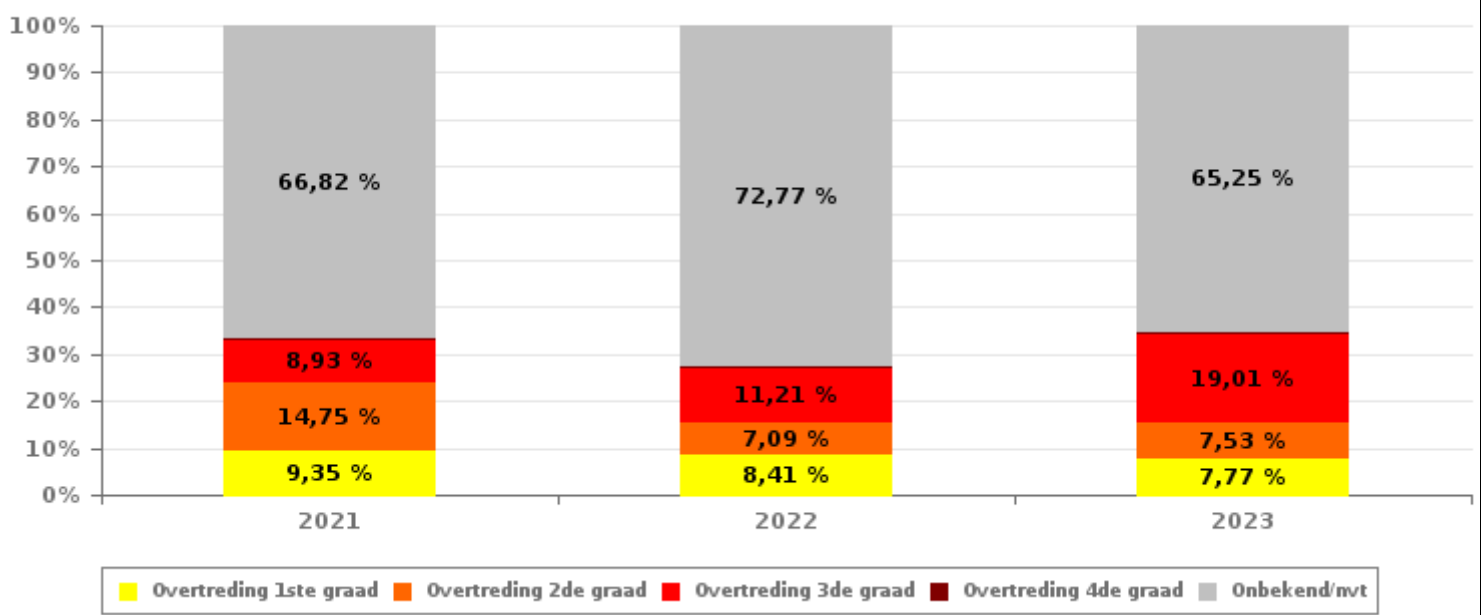
SNELHEID	2015	2016	2017	2018	2019	2020	2021	2022	2023
0-10 km/u te snel	27	37	274	96	1.931	263	75	96	2.877
11-20 km/u te snel	1.582	867	2.685	1.369	4.424	6.014	3.459	3.473	1.539
21-30 km/u te snel	573	337	716	263	493	1.237	665	661	214
31-40 km/u te snel	84	57	123	61	69	328	174	134	42
>40 km/u te snel	12	30	42	22	30	192	79	75	26
??? km/u te snel	43	49	74	37	33	31	43	40	50
<b>Subtotaal SNELHEID</b>	<b>2.321</b>	<b>1.377</b>	<b>3.914</b>	<b>1.848</b>	<b>6.980</b>	<b>8.065</b>	<b>4.495</b>	<b>4.479</b>	<b>4.748</b>

### Aantal (snelheid) inbreuken : indeling per graad



NIET-SNELHEID	2015	2016	2017	2018	2019	2020	2021	2022	2023
1ste graad	795	582	459	249	340	203	180	147	159
2de graad	1.041	612	431	302	438	323	284	124	154
3de graad	196	143	68	94	123	111	172	196	389
4de graad	1	0	5	2	5	5	3	9	9
Onbekend/NVT	596	1.733	1.833	1.416	2.033	1.942	1.287	1.272	1.335
<b>Subtotaal NIET-SNELHEID</b>	<b>2.629</b>	<b>3.070</b>	<b>2.796</b>	<b>2.063</b>	<b>2.939</b>	<b>2.584</b>	<b>1.926</b>	<b>1.748</b>	<b>2.046</b>

### Aantal (niet-snelheid) inbreuken : indeling per graad





## VERKEERSINBREUKEN (autosnelwegen inbegrepen) : ALGEMEEN OVERZICHT

## Vergelijking per maand voor het jaar 2023

	Jan	Feb	Maa	Apr	Mei	Jun	Jul	Aug	Sep	Okt	Nov	Dec	TOTAAL
<b>TOTAAL AANTAL INBREUKEN</b>	<b>339</b>	<b>859</b>	<b>210</b>	<b>736</b>	<b>476</b>	<b>648</b>	<b>248</b>	<b>516</b>	<b>1.074</b>	<b>452</b>	<b>1.020</b>	<b>216</b>	<b>6.794</b>
<b>INBREUKEN PER THEMA</b>	<b>Jan</b>	<b>Feb</b>	<b>Maa</b>	<b>Apr</b>	<b>Mei</b>	<b>Jun</b>	<b>Jul</b>	<b>Aug</b>	<b>Sep</b>	<b>Okt</b>	<b>Nov</b>	<b>Dec</b>	<b>TOTAAL</b>
Snelheid	225	756	62	490	265	392	141	345	910	303	851	8	4.748
Stilstaan en parkeren	45	41	64	126	86	154	31	57	54	52	94	73	877
GSM	8	6	12	17	57	11	12	12	14	24	8	8	189
Helm en beschermende kledij	0	2	0	2	0	6	2	1	2	1	1	0	17
Gordel en kinderzitje	3	1	1	2	1	3	2	1	1	1	2	5	23
Verkeerslichten	4	4	3	6	1	2	1	3	5	3	7	1	40
Wegcode (rest)	17	18	34	38	16	22	19	38	32	24	18	45	321
Alcohol	17	4	6	7	12	14	10	19	18	19	12	34	172
Drugs	5	0	2	2	1	0	2	3	2	1	1	3	22
Inschrijving	2	6	4	7	11	7	7	5	5	2	6	8	70
Rijbewijs	3	5	4	11	6	14	8	12	6	7	8	10	94
Technische eisen	9	13	15	23	17	19	7	14	21	11	9	15	173
Verzekering	0	3	1	3	2	2	4	5	2	4	3	6	35
Zwaar vervoer	1	0	1	0	1	2	1	0	1	0	0	0	7
Andere	0	0	1	2	0	0	1	1	0	0	0	0	5
Onbekend	0	0	0	0	0	0	0	0	1	0	0	0	1
<b>INBREUKEN PER ZWAARTEGRAAD</b>	<b>Jan</b>	<b>Feb</b>	<b>Maa</b>	<b>Apr</b>	<b>Mei</b>	<b>Jun</b>	<b>Jul</b>	<b>Aug</b>	<b>Sep</b>	<b>Okt</b>	<b>Nov</b>	<b>Dec</b>	<b>TOTAAL</b>
<b>SNELHEID</b>	<b>Jan</b>	<b>Feb</b>	<b>Maa</b>	<b>Apr</b>	<b>Mei</b>	<b>Jun</b>	<b>Jul</b>	<b>Aug</b>	<b>Sep</b>	<b>Okt</b>	<b>Nov</b>	<b>Dec</b>	<b>TOTAAL</b>
0-10 km/u te snel	0	493	0	142	0	231	119	266	730	249	647	0	2.877
11-20 km/u te snel	189	218	56	297	215	134	14	60	142	41	173	0	1.539
21-30 km/u te snel	21	34	5	38	39	13	5	9	25	5	20	0	214
31-40 km/u te snel	10	6	1	5	6	3	0	2	3	0	6	0	42
>40 km/u te snel	5	3	0	2	3	2	1	1	5	1	3	0	26
??? km/u te snel	0	2	0	6	2	9	2	7	5	7	2	8	50
<b>Subtotaal SNELHEID</b>	<b>225</b>	<b>756</b>	<b>62</b>	<b>490</b>	<b>265</b>	<b>392</b>	<b>141</b>	<b>345</b>	<b>910</b>	<b>303</b>	<b>851</b>	<b>8</b>	<b>4.748</b>
<b>NIET-SNELHEID</b>	<b>Jan</b>	<b>Feb</b>	<b>Maa</b>	<b>Apr</b>	<b>Mei</b>	<b>Jun</b>	<b>Jul</b>	<b>Aug</b>	<b>Sep</b>	<b>Okt</b>	<b>Nov</b>	<b>Dec</b>	<b>TOTAAL</b>
1ste graad	8	11	13	22	14	9	4	23	21	11	8	15	159
2de graad	6	8	14	16	26	15	11	10	9	16	8	15	154
3de graad	22	21	33	39	62	25	28	26	31	32	27	43	389
4de graad	0	0	1	1	0	4	0	3	0	0	0	0	9
Onbekend/NVT	78	63	87	168	109	203	64	109	103	90	126	135	1.335
<b>Subtotaal NIET-SNELHEID</b>	<b>114</b>	<b>103</b>	<b>148</b>	<b>246</b>	<b>211</b>	<b>256</b>	<b>107</b>	<b>171</b>	<b>164</b>	<b>149</b>	<b>169</b>	<b>208</b>	<b>2.046</b>



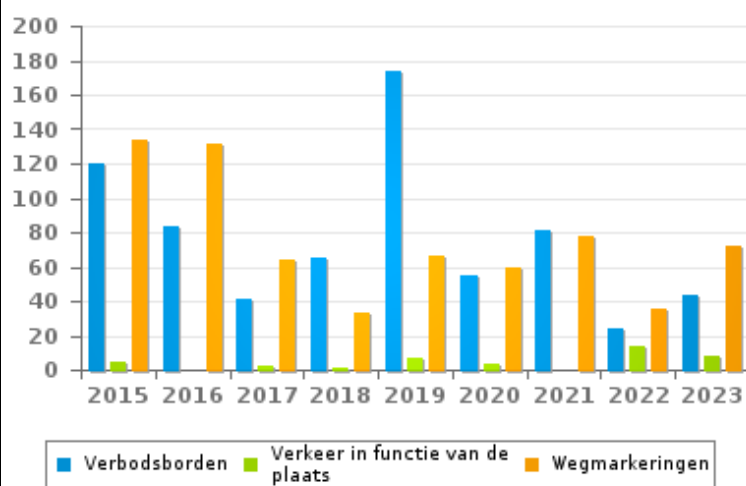
VERKEERSINBREUKEN (autosnelwegen inbegrepen) : ALGEMEEN OVERZICHT (DETAIL)

Vergelijking per jaar: 2015-2023

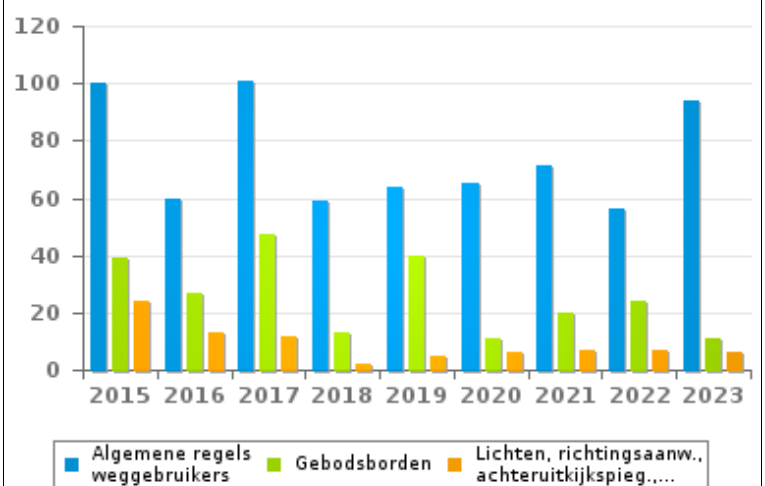
Wegcode(rest)

	2015	2016	2017	2018	2019	2020	2021	2022	2023
Rijbewegingen	136	193	116	25	99	33	37	31	56
Verbodsborden	120	84	41	65	174	55	81	24	43
Wegmarkeringen	134	132	64	33	66	60	78	36	72
Algemene regels weggebruikers	100	60	101	59	64	65	71	56	94
Gebodsborden	39	27	47	13	40	11	20	24	11
Voorrang	12	16	7	10	17	17	15	17	10
Lichten, richtingsaanw., achteruitkijkspieg.,...	24	13	12	2	5	6	7	7	6
Lading van goederen (Wegcode)	15	19	8	5	6	8	5	7	2
Gedrag tov bepaalde weggebruikers	6	11	3	1	7	6	1	8	14
Bevelen van bevoegde personen	15	11	4	9	2	1	4	2	3
Verkeer in functie van de plaats	5	0	2	1	7	4	0	14	8
Vervoer van personen (Wegcode)	5	10	4	4	3	5	1	4	2
Wegcode: andere	9	3	2	4	1	3	5	1	0
<b>TOTAAL</b>	<b>620</b>	<b>579</b>	<b>411</b>	<b>231</b>	<b>491</b>	<b>274</b>	<b>325</b>	<b>231</b>	<b>321</b>

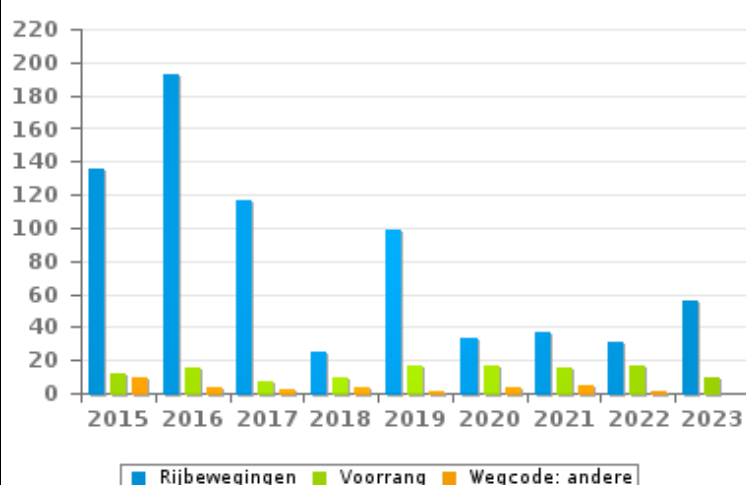
Aantal inbreuken



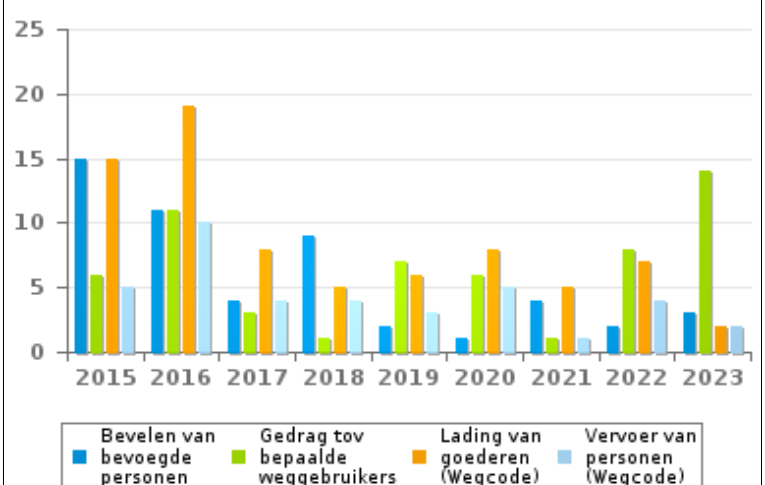
Aantal inbreuken



Aantal inbreuken



Aantal inbreuken





## VERKEERSINBREUKEN (autosnelwegen inbegrepen) : TOP 5

2023

**Alle inbreuken**

Thema	Wetsartikel	Aantal inbreuken	% (*)
Snelheid	(Opgelet: de onderstaande overtreding is alleen geldig voor Waals Gewest) Art. 11.1. Binnen de bebouwde kommen is de snelheid beperkt tot 50 km per uur [...].	3.400	50,04 %
Stilstaan en parkeren		841	12,38 %
Snelheid	(Opgelet: de onderstaande overtreding is alleen geldig voor Waals Gewest) Art. 11.2.2°- b). Buiten de bebouwde kommen is de snelheid beperkt tot 90 km per uur [...] op de andere openbare wegen. De lagere snelheidsbeperkingen opgelegd door het verkeersbord C43 of voortvloeiend uitartikel 11.3. blijven van toepassing. Art. 5. De weggebruikers moeten de verkeerslichten, verkeersborden en wegmarkeringen in acht nemen wanneer deze regelmatig zijn naar de vorm, voldoende zichtbaar zijn en overeenkomstig de voorschriften van [...] [het algemeen] reglement [op de politie van het wegverkeer en van het gebruik van de openbare weg] zijn aangebracht. Art. 68.3. [...] Bord C43 [met de vermelding 50]: Vanaf het verkeersbord tot het volgend kruispunt [of verkeersbord C45], verbod te rijden met een grotere snelheid dan [50 km per uur] [...].	769	11,32 %
Snelheid	(Opgelet: de onderstaande overtreding is alleen geldig voor Waals Gewest) Art. 11.2.2°- b). Buiten de bebouwde kommen is de snelheid beperkt tot 90 km per uur [...] op de andere openbare wegen. De lagere snelheidsbeperkingen opgelegd door het verkeersbord C43 of voortvloeiend uitartikel 11.3. blijven van toepassing. Art. 5. De weggebruikers moeten de verkeerslichten, verkeersborden en wegmarkeringen in acht nemen wanneer deze regelmatig zijn naar de vorm, voldoende zichtbaar zijn en overeenkomstig de voorschriften van [...] [het algemeen] reglement [op de politie van het wegverkeer en van het gebruik van de openbare weg] zijn aangebracht. Art. 68.3. [...] Bord C43 [met de vermelding 70]: Vanaf het verkeersbord tot het volgend kruispunt [of verkeersbord C45], verbod te rijden met een grotere snelheid dan [70 km per uur] [...].	268	3,94 %
Snelheid	(Opgelet: de onderstaande overtreding is alleen geldig voor Waals Gewest) Art. 11.2.2°- b). Buiten de bebouwde kommen is de snelheid beperkt tot 90 km per uur [...] op de andere openbare wegen. De lagere snelheidsbeperkingen opgelegd door het verkeersbord C43 of voortvloeiend uitartikel 11.3. blijven van toepassing. Art. 5. De weggebruikers moeten de verkeerslichten, verkeersborden en wegmarkeringen in acht nemen wanneer deze regelmatig zijn naar de vorm, voldoende zichtbaar zijn en overeenkomstig de voorschriften van [...] [het algemeen] reglement [op de politie van het wegverkeer en van het gebruik van de openbare weg] zijn aangebracht. Art. 68.3. [...] Bord C43 [met de vermelding 60]: Vanaf het verkeersbord tot het volgend kruispunt [of verkeersbord C45], verbod te rijden met een grotere snelheid dan [60 km per uur] [...].	246	3,62 %



## VERKEERSINBREUKEN (autosnelwegen inbegrepen) : TOP 5

2023

**4de graadsinbreuken**

Thema	Wetsartikel	Aantal inbreuken	% (*)
Wegcode (rest)	De overtreding op de hierna vermelde bepalingen wordt beschouwd als overtreding van 4de graad krachtens artikel 4.7° van KB 30-09-2005 : Art. 21.6.4°. Op autosnelwegen zijn verboden sportwedstrijden, inzonderheid snelheids-, regelmatigheids- of behendigheidsritten of -wedstrijden.	3	0,04 %
Wegcode (rest)	De overtreding op de hierna vermelde bepalingen wordt beschouwd als overtreding van 4de graad krachtens artikel 4.4° van KB 30-09-2005 : Art. 20.3.1°. Het is verboden zich op een overweg te begeven wanneer de slagbomen in beweging of gesloten zijn.	2	0,03 %
Wegcode (rest)	De overtreding op de hierna vermelde bepalingen wordt beschouwd als overtreding van 4de graad krachtens artikel 4.4° van KB 30-09-2005 : Art. 20.3.2°. Het is verboden zich op een overweg te begeven wanneer de rode knipperlichten branden.	2	0,03 %
Wegcode (rest)	De overtreding op de hierna vermelde bepalingen wordt beschouwd als overtreding van 4de graad krachtens artikel 4.3° van KB 30-09-2005 :Art. 17.2.3°. Het links inhalen van een gespan [...] of van een voertuig met meer dan twee wielen is verboden bij het naderen van de top van een helling en in bochten, wanneer de zichtbaarheid onvoldoende is, behalve indien kan ingehaald worden zonder de doorlopende witte streep te overschrijden die het voor de tegenliggers bestemde deel van de rijbaan afluïjnt.	1	0,01 %
Wegcode (rest)	De overtreding op de hierna vermelde bepalingen wordt beschouwd als overtreding van 4de graad krachtens artikel 4.5° van KB 30-09-2005 :Art. 21.4.3° Op autosnelwegen is het verboden: achteruit te rijden of te rijden in de tegenovergestelde rijrichting.	1	0,01 %

(\*) % ten opzichte van totaal aantal inbreuken



# VERKEERSINBREUKEN (autosnelwegen inbegrepen) : MOMENT

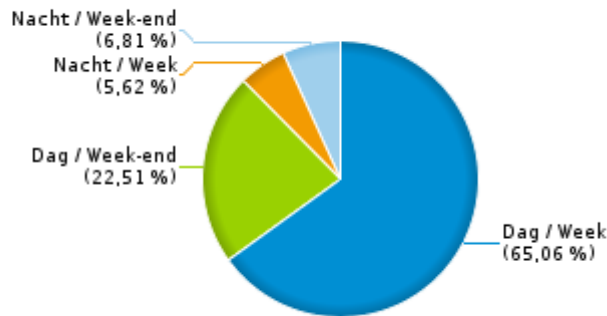
## Aantal inbreuken per moment van de week 2023

	Week			Week-end			TOTAAL
	Dag	Nacht	Subtotaal	Dag	Nacht	Subtotaal	
Snelheid	3.181	292	3.473	998	277	1.275	4.748
Stilstaan en parkeren	534	15	549	290	38	328	877
GSM	164	1	165	21	3	24	189
Helm en beschermende kledij	10	0	10	7	0	7	17
Gordel en kinderzitje	10	1	11	9	3	12	23
Verkeerslichten	30	1	31	8	1	9	40
Wegcode (rest)	223	16	239	65	17	82	321
Alcohol	31	29	60	37	75	112	172
Drugs	7	1	8	8	6	14	22
Inschrijving	47	4	51	14	5	19	70
Rijbewijs	41	10	51	26	17	43	94
Technische eisen	117	7	124	36	13	49	173
Verzekering	17	5	22	7	6	13	35
Zwaar vervoer	5	0	5	0	2	2	7
Andere	3	0	3	2	0	2	5
Onbekend	0	0	0	1	0	1	1
<b>TOTAAL</b>	<b>4.420</b>	<b>382</b>	<b>4.802</b>	<b>1.529</b>	<b>463</b>	<b>1.992</b>	<b>6.794</b>

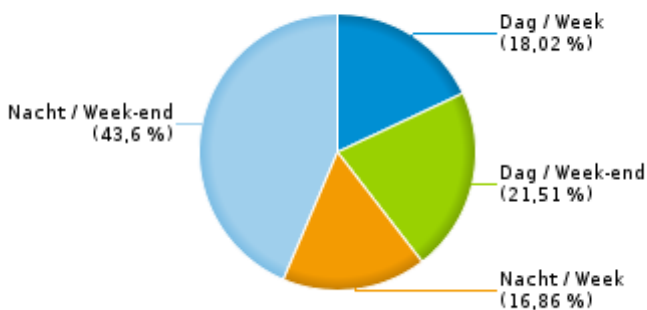
Weekend: van vrijdag 22.00u tot maandag 06.00u  
Week: van maandag 06.00u tot vrijdag 22.00u

Dag: van 06.00u tot 22.00u  
Nacht: van 22.00u tot 06.00u

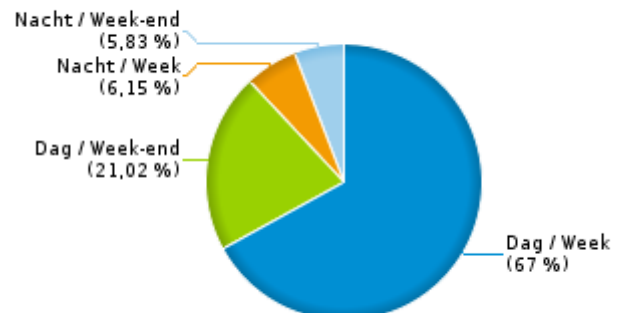
% inbreuken per moment - 2023



% alcoholinbreuken per moment - 2023



% snelheidsinbreuken per moment - 2023







## SNELHEIDSINBREUKEN (autosnelwegen inbegrepen) : PLAATS

2023

## Braine-L'Alleud

Straat	Huis nr	Km paal	0-10 km/u te snel	11-20 km/u te snel	21-30 km/u te snel	31-40 km/u te snel	>40 km/u te snel	??? km/u te snel	TOTAAL
A7-E19 Richting Valenciennes (F)		18.5	0	0	0	0	0	1	1
Avenue Albert 1er	117		0	0	0	0	0	1	1
Avenue de Menden			0	0	0	0	0	1	1
Avenue Grand'Peine			0	0	0	0	0	2	2
B.Pire L.Desnouettes	61		0	0	0	0	0	1	1
Chaussée Bara	130		0	0	0	0	0	1	1
Chaussée d'Alsemberg	776		12	3	0	0	0	0	15
Chaussée d'Alsemberg	508		0	0	0	0	0	1	1
Chaussée d'Alsemberg			0	0	0	0	0	1	1
CHAUSSEE D'ALSEMBERG VERS ALSEMBERG	776		6	2	0	1	0	0	9
CHAUSSEE D'ALSEMBERG VERS BRAINE-L'ALLEUD	776		0	1	0	0	0	0	1
Chaussée de Charleroi	18		0	0	0	0	0	1	1
CHAUSSEE DE MONT ST JEAN VERS BRAINE L'ALLEUD	132		78	35	4	1	1	0	119
CHAUSSEE DE MONT ST JEAN VERS WATERLOO	132		71	33	3	3	3	0	113
Chaussée de Nivelles			0	0	0	0	0	2	2
Chaussée de Tubize	673		0	0	0	0	0	1	1
CHAUSSEE DE TUBIZE VERS HALLE	166		231	30	5	1	1	0	268
CHAUSSEE D'OPHAIN VERS RUE MICHEL BOTTE	339		0	1	1	0	0	0	2
Ch de Mont St Jean	120		47	7	0	0	0	0	54
Ch de Mont St Jean	190		0	0	0	0	0	1	1
CH DE MONT ST JEAN VERS AVENUE VICTOR HUGO	120		136	24	2	1	0	0	163
CH DE MONT ST JEAN VERS BRAINE-L'ALLEUD CENTRE	120		48	16	1	0	0	0	65
Grand Route	374		16	1	0	0	0	0	17
Grand Route			0	0	0	0	0	1	1
GRAND ROUTE VERS BRAINE L'ALLEUD	374		13	0	0	0	0	0	13
GRAND'ROUTE VERS BRUXELLES	412		110	234	25	5	1	0	375
GRAND ROUTE VERS NIVELLES	374		11	1	0	0	0	0	12



## SNELHEIDSINBREUKEN (autosnelwegen inbegrepen) : PLAATS

2023

## Braine-L'Alleud

Straat	Huis nr	Km paal	0-10 km/u te snel	11-20 km/u te snel	21-30 km/u te snel	31-40 km/u te snel	>40 km/u te snel	??? km/u te snel	TOTAAL
N 235 - CHAUSSEE D'ALSEMBERG VERS BRAINE-L'ALLEUD		11.4	355	74	14	1	0	0	444
N 235 - CHAUSSEE D'ALSEMBERG VERS RHODES-SAINT-GEN		11.4	238	65	17	1	4	0	325
N28 - RUE DE HAL VERS HAUT-ITTRE	26	5.65	158	179	30	6	4	0	377
N28 - RUE DE HAL VERS NIVELLES	26	5.65	414	154	18	3	2	0	591
Place de la Gare			0	0	0	0	0	2	2
R0 Binnenring		1.3	0	0	0	0	0	3	3
R0 Binnenring		2.2	0	0	0	0	0	3	3
R0 Binnenring		1.0	0	0	1	0	0	1	2
R0 Binnenring		7.0	0	0	1	0	0	1	2
R0 Binnenring		8.0	0	0	0	0	0	2	2
R0 Binnenring		0.7	0	1	0	0	0	0	1
R0 Binnenring		0.8	0	0	0	0	0	1	1
R0 Binnenring		1.4	0	0	0	0	0	1	1
R0 Binnenring		1.5	0	0	0	1	0	0	1
R0 Binnenring		1.7	0	0	0	0	0	1	1
R0 Binnenring		2.6	0	0	0	0	0	1	1
R0 Binnenring		4.0	0	0	0	0	0	1	1
R0 Binnenring		4.1	0	0	0	0	0	1	1
R0 Binnenring		5.4	0	0	0	0	0	1	1
R0 Binnenring			0	0	0	0	0	1	1
R0 Binnenring Oprit 24 (Braine-L'Alleud)			0	0	0	0	0	1	1
R0 Buitenring	*	6.4	0	6	3	2	0	0	11
R0 Buitenring		3.5	0	0	0	0	0	3	3
R0 Buitenring		1.0	0	0	0	0	0	1	1
R0 Buitenring		4.0	0	0	0	0	0	1	1
R0 Buitenring		7.1	0	0	0	0	0	1	1



## SNELHEIDSINBREUKEN (autosnelwegen inbegrepen) : PLAATS

2023

## Braine-L'Alleud

Straat	Huis nr	Km paal	0-10 km/u te snel	11-20 km/u te snel	21-30 km/u te snel	31-40 km/u te snel	>40 km/u te snel	??? km/u te snel	TOTAAL
R0 Buitenring Uitrit 24 (Braine-L'Alleud)		0.1	0	0	0	0	0	1	1
R0 Buitenring Uitrit 24 (Braine-L'Alleud)			0	0	0	0	0	1	1
RUE DE BOIS-SEIGNEUR-ISAAC 47 - 49 VERS OPHAIN BOI	**		97	133	13	3	0	0	246
Rue de Hal	30		0	1	0	0	0	0	1
RUE DE HAL VERS BRAINE LE CHATEAU	69		0	25	5	0	0	0	30
RUE DE HAL VERS BRAINE LE CHATEAU	104		0	18	6	0	1	0	25
RUE DE HAL VERS ITTRE	30		8	0	0	0	0	0	8
RUE DE HAL VERS NIVELLES	69		0	32	7	3	0	0	42
RUE DE HAL VERS NIVELLES	104		0	13	1	0	0	0	14
RUE DE HAL VERS NIVELLES	30		5	1	0	0	0	0	6
Rue de Lillois	55		1	2	0	0	0	0	3
RUE DE LILLOIS VERS GRAND'ROUTE	55		54	24	4	1	1	0	84
RUE DE LILLOIS VERS LILLOIS	70		84	27	3	0	0	0	114
RUE DE LILLOIS VERS OPHAIN	70		113	51	8	2	2	0	176
RUE DE LILLOIS VERS PLACE D'OPHAIN	55		60	73	21	4	0	0	158
Rue des croix du Feu	2		0	0	0	0	0	1	1
RUE DU BERGER VERS RUE DE LILLOIS	21		16	37	3	1	0	0	57
RUE DU BERGER VERS RUE RIVELAINE	21		3	13	4	0	0	0	20
Rue du Try	152		0	0	0	0	0	1	1
RUE DU TRY VERS BRAINE-LE-CHATEAU	91		0	5	1	0	1	0	7
RUE DU TRY VERS OPHAIN	67		492	214	12	2	5	0	725
RUE DU TRY VERS OPHAIN-BOIS-SEIGNEUR-ISAAC	91		0	3	1	0	0	0	4
Rue Michel Botte			0	0	0	0	0	1	1
Rue Ramelot			0	0	0	0	0	3	3
<b>TOTAAL</b>			<b>2.877</b>	<b>1.539</b>	<b>214</b>	<b>42</b>	<b>26</b>	<b>50</b>	<b>4.748</b>



## SNELHEIDSINBREUKEN (autosnelwegen inbegrepen) : SNELHEIDSREGIME

2023

toegelaten snelheid	0-10 km/u te snel	11-20 km/u te snel	21-30 km/u te snel	31-40 km/u te snel	>40 km/u te snel	??? km/u te snel	TOTAAL
50	2.549	1.369	191	35	25	0	4.169
60	97	133	13	3	0	0	246
70	231	30	5	1	1	0	268
90	0	1	1	1	0	0	3
120	0	6	4	2	0	0	12
Onbekend	0	0	0	0	0	50	50
<b>TOTAAL</b>	<b>2.877</b>	<b>1.539</b>	<b>214</b>	<b>42</b>	<b>26</b>	<b>50</b>	<b>4.748</b>

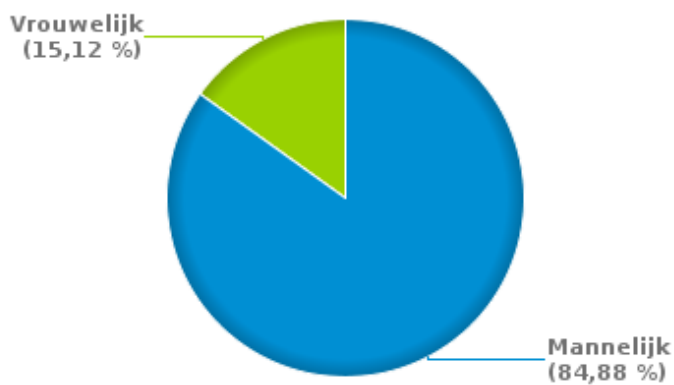


# VERKEERSINBREUKEN (autosnelwegen inbegrepen) : PROFILERING 2023

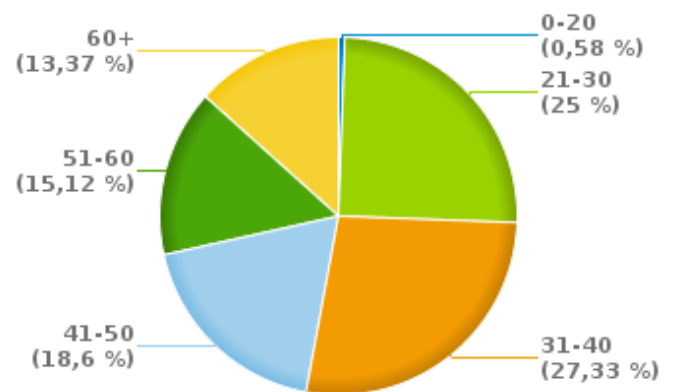
## Aantal inbreuken alcohol per geslacht en per leeftijdscategorie

	Mannelijk	Vrouwelijk	TOTAAL
0-20	1	0	1
21-30	33	10	43
31-40	46	1	47
41-50	23	9	32
51-60	20	6	26
60+	23	0	23
<b>TOTAAL</b>	<b>146</b>	<b>26</b>	<b>172</b>

### % Alcoholinbreuken per geslacht - 2023



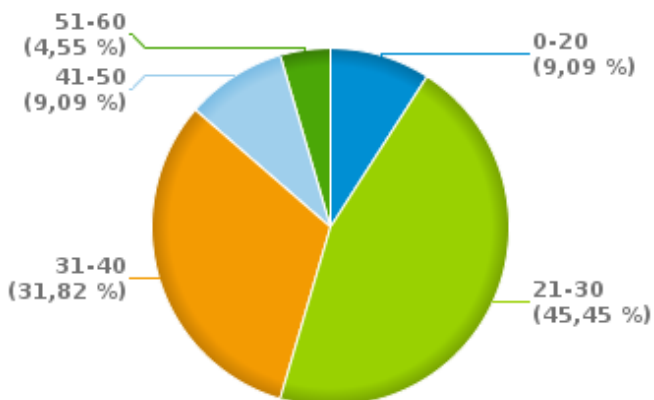
### % Alcoholinbreuken per leeftijd - 2023



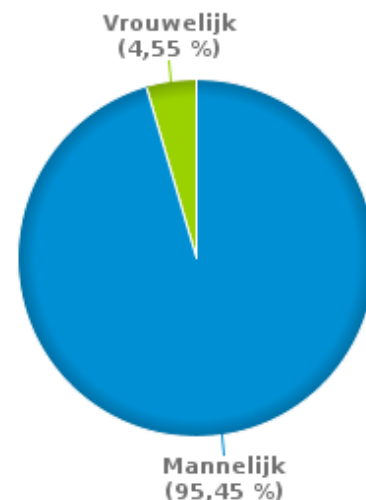
## Aantal inbreuken drugs per geslacht en per leeftijdscategorie

	Mannelijk	Vrouwelijk	TOTAAL
0-20	2	0	2
21-30	9	1	10
31-40	7	0	7
41-50	2	0	2
51-60	1	0	1
<b>TOTAAL</b>	<b>21</b>	<b>1</b>	<b>22</b>

### % Drugsinbreuken per leeftijd - 2023



### % Drugsinbreuken per geslacht - 2023





## VERKEERSINBREUKEN

### REPORT FILTERS

Begin jaar van de inbreuken	2015
Einde jaar van de inbreuken	2023
Trimester	Trim. 1;Trim. 2;Trim. 3;Trim. 4
Datum van afsluiting van de gegevensbank	30/04/24
Politiezone	PZ BRAINE-L'ALLEUD
Lokale/federale eenheid	
Op/Buiten snelweg	(autosnelwegen inbegrepen)
Vaststellende politie-eenheid	

Refresh report datum	01/07/2024 10:22:01
----------------------	---------------------