

**Overzicht
Verkeersinbreuken
(autosnelwegen inbegrepen)
2023**

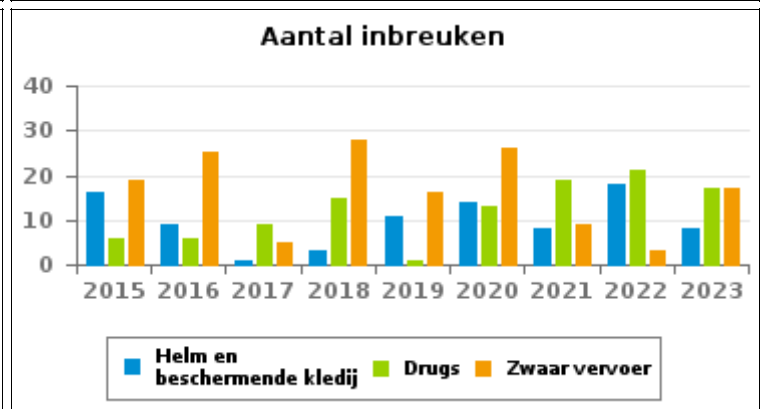
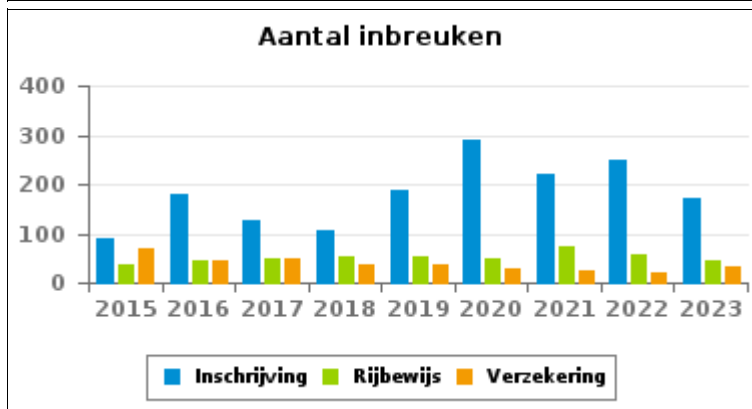
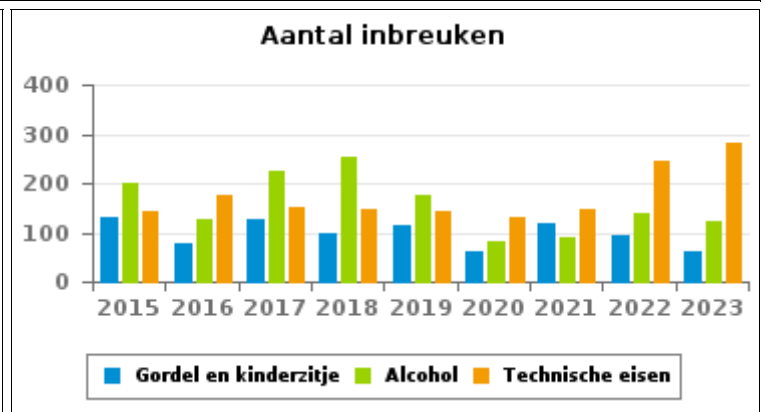
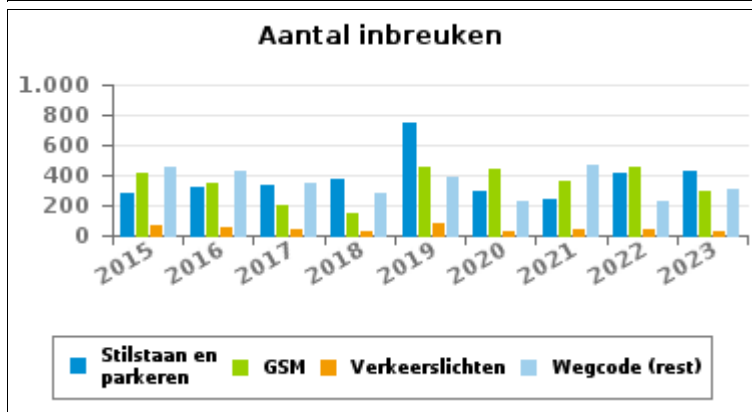
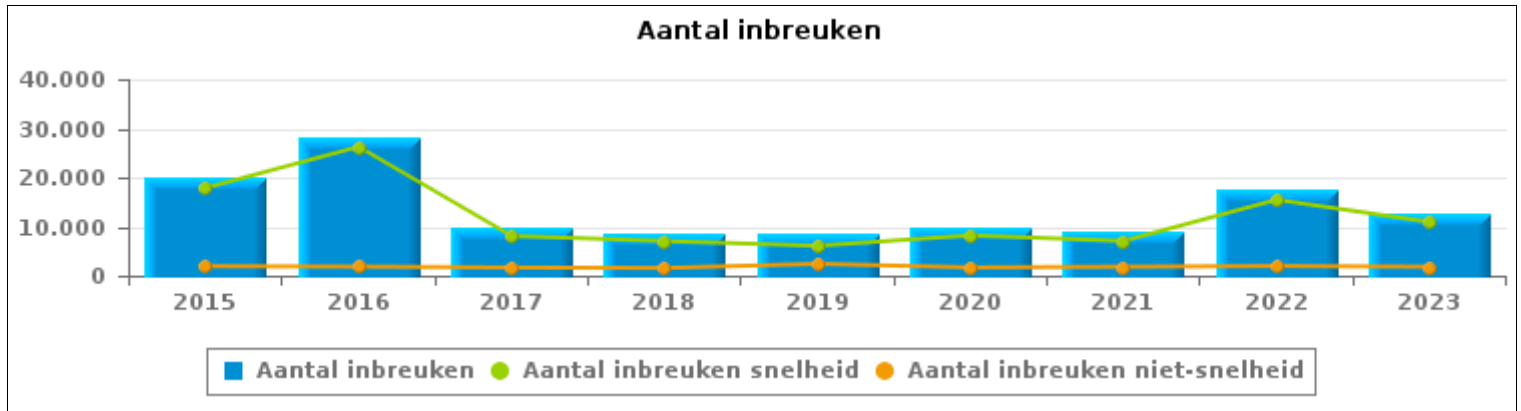
**PZ ARDENNES
BRABANCONNES (GREZ-
DOICEAU)**



VERKEERSINBREUKEN (autosnelwegen inbegrepen) : ALGEMEEN OVERZICHT

Vergelijking per jaar: 2015-2023

	2015	2016	2017	2018	2019	2020	2021	2022	2023
TOTAAL AANTAL INBREUKEN	19.814	28.093	9.770	8.632	8.501	9.897	8.891	17.436	12.769
INBREUKEN PER THEMA									
	2015	2016	2017	2018	2019	2020	2021	2022	2023
Snelheid	17.875	26.252	8.103	7.060	6.084	8.215	7.073	15.461	10.947
Stilstaan en parkeren	286	324	328	378	753	293	243	410	421
GSM	414	349	206	146	457	444	361	455	294
Helm en beschermende kledij	16	9	1	3	11	14	8	18	8
Gordel en kindersitje	132	77	128	97	114	62	120	92	60
Verkeerslichten	63	51	43	28	82	21	43	38	21
Wegcode (rest)	459	424	342	282	384	228	463	223	313
Alcohol	202	127	224	253	177	80	88	140	124
Drugs	6	6	9	15	1	13	19	21	17
Inschrijving	91	181	128	107	189	289	220	247	171
Rijbewijs	35	45	49	52	54	51	72	58	46
Technische eisen	144	177	153	147	142	130	148	245	281
Verzekering	71	44	50	36	36	29	24	22	32
Zwaar vervoer	19	25	5	28	16	26	9	3	17
Andere	1	1	1	0	1	2	0	2	0
Onbekend	0	1	0	0	0	0	0	1	17



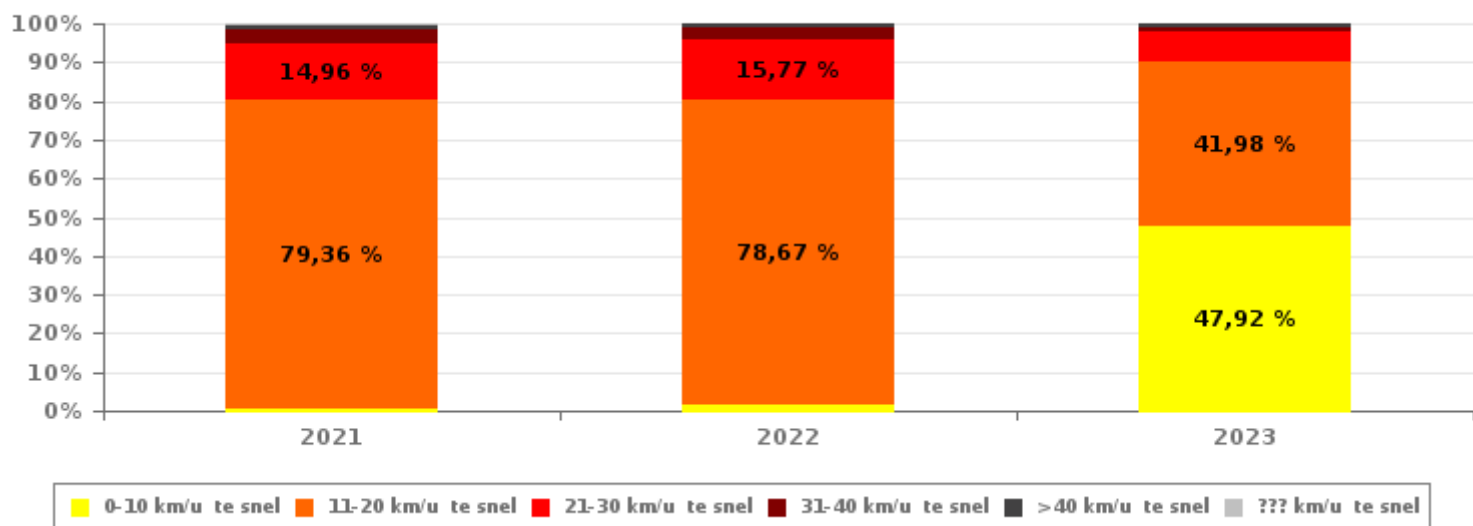


VERKEERSINBREUKEN (autosnelwegen inbegrepen) : ALGEMEEN OVERZICHT INBREUKEN PER ZWAARTEGRAAD

Vergelijking per jaar: 2015-2023

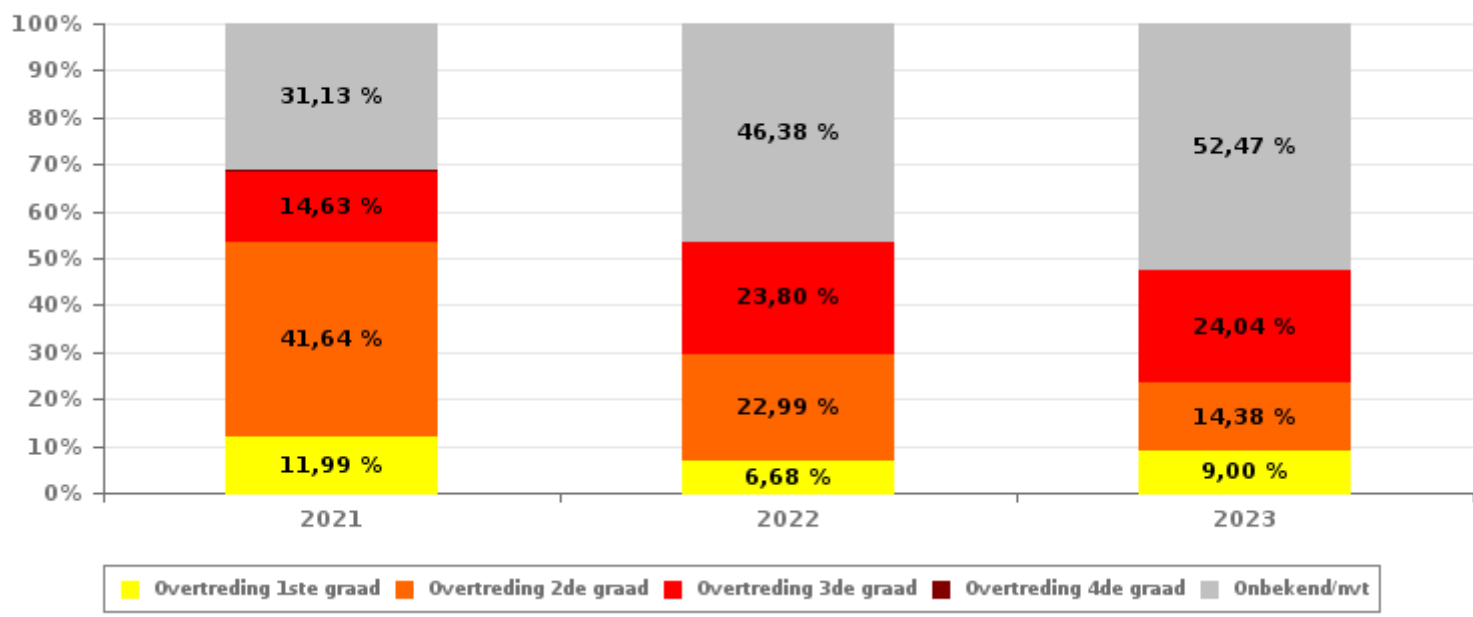
SNELHEID	2015	2016	2017	2018	2019	2020	2021	2022	2023
0-10 km/u te snel	557	2.416	1.021	224	154	125	52	236	5.246
11-20 km/u te snel	12.574	17.145	5.292	5.093	4.836	6.267	5.613	12.163	4.596
21-30 km/u te snel	3.432	4.975	1.366	1.328	820	1.398	1.058	2.438	856
31-40 km/u te snel	909	1.252	282	278	166	280	242	433	147
>40 km/u te snel	324	434	107	94	65	115	69	179	75
??? km/u te snel	79	30	35	43	43	30	39	12	27
Subtotaal SNELHEID	17.875	26.252	8.103	7.060	6.084	8.215	7.073	15.461	10.947

Aantal (snelheid) inbreuken : indeling per graad



NIET-SNELHEID	2015	2016	2017	2018	2019	2020	2021	2022	2023
1ste graad	451	559	404	242	205	116	218	132	164
2de graad	774	644	421	311	820	854	757	454	262
3de graad	238	212	183	126	244	124	266	470	438
4de graad	13	6	2	2	3	0	11	3	2
Onbekend/NVT	463	420	657	891	1.145	588	566	916	956
Subtotaal NIET-SNELHEID	1.939	1.841	1.667	1.572	2.417	1.682	1.818	1.975	1.822

Aantal (niet-snelheid) inbreuken : indeling per graad





VERKEERSINBREUKEN (autosnelwegen inbegrepen) : ALGEMEEN OVERZICHT

Vergelijking per maand voor het jaar 2023

	Jan	Feb	Maa	Apr	Mei	Jun	Jul	Aug	Sep	Okt	Nov	Dec	TOTAAL
TOTAAL AANTAL INBREUKEN	1.032	1.035	564	930	589	1.428	1.170	1.280	1.840	1.614	655	632	12.769
INBREUKEN PER THEMA	Jan	Feb	Maa	Apr	Mei	Jun	Jul	Aug	Sep	Okt	Nov	Dec	TOTAAL
Snelheid	891	886	393	749	440	1.194	1.069	1.163	1.687	1.448	526	501	10.947
Stilstaan en parkeren	13	40	38	66	31	80	21	18	28	24	44	18	421
GSM	35	23	57	30	44	33	9	5	23	23	9	3	294
Helm en beschermende kledij	1	0	0	0	0	6	1	0	0	0	0	0	8
Gordel en kinderzitje	6	4	10	6	9	7	2	4	3	6	1	2	60
Verkeerslichten	2	1	3	1	0	0	1	3	4	3	1	2	21
Wegcode (rest)	25	16	25	35	29	35	18	24	22	30	41	13	313
Alcohol	11	11	1	6	7	8	9	9	9	12	7	34	124
Drugs	2	1	1	1	1	1	0	2	0	3	0	5	17
Inschrijving	13	21	19	16	12	24	9	10	21	15	4	7	171
Rijbewijs	9	9	4	1	3	5	1	2	3	5	1	3	46
Technische eisen	20	20	11	15	10	26	27	32	38	35	19	28	281
Verzekering	3	3	2	3	1	8	1	4	0	4	1	2	32
Zwaar vervoer	1	0	0	1	2	0	2	4	2	4	0	1	17
Andere	0	0	0	0	0	0	0	0	0	0	0	0	0
Onbekend	0	0	0	0	0	1	0	0	0	2	1	13	17
INBREUKEN PER ZWAARTEGRAAD													
SNELHEID	Jan	Feb	Maa	Apr	Mei	Jun	Jul	Aug	Sep	Okt	Nov	Dec	TOTAAL
0-10 km/u te snel	68	105	0	168	5	135	496	894	1.425	1.082	447	421	5.246
11-20 km/u te snel	690	639	341	477	353	797	455	204	223	283	65	69	4.596
21-30 km/u te snel	105	121	41	78	62	202	90	50	31	55	13	8	856
31-40 km/u te snel	14	12	7	18	16	38	18	7	5	12	0	0	147
>40 km/u te snel	9	6	3	7	3	20	10	4	1	10	1	1	75
??? km/u te snel	5	3	1	1	1	2	0	4	2	6	0	2	27
Subtotaal SNELHEID	891	886	393	749	440	1.194	1.069	1.163	1.687	1.448	526	501	10.947
NIET-SNELHEID	Jan	Feb	Maa	Apr	Mei	Jun	Jul	Aug	Sep	Okt	Nov	Dec	TOTAAL
1ste graad	12	8	12	15	9	15	6	8	15	15	37	12	164
2de graad	27	28	31	24	23	37	10	17	22	26	8	9	262
3de graad	43	29	75	49	58	53	19	18	35	38	14	7	438
4de graad	1	0	0	0	0	0	0	1	0	0	0	0	2
Onbekend/NVT	58	84	53	93	59	129	66	73	81	87	70	103	956
Subtotaal NIET-SNELHEID	141	149	171	181	149	234	101	117	153	166	129	131	1.822



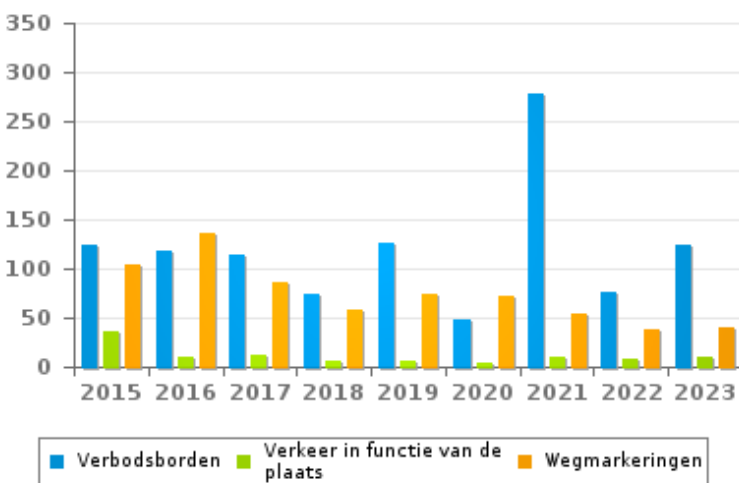
VERKEERSINBREUKEN (autosnelwegen inbegrepen) : ALGEMEEN OVERZICHT (DETAIL)

Vergelijking per jaar: 2015-2023

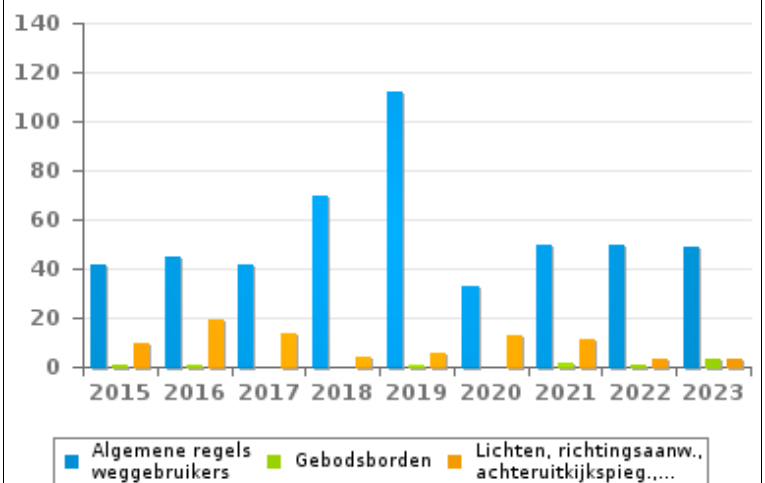
Wegcode(rest)

	2015	2016	2017	2018	2019	2020	2021	2022	2023
Verbodsborden	125	118	115	75	127	48	278	77	124
Wegmarkeringen	104	137	86	58	74	73	54	38	40
Algemene regels weggebruikers	42	45	42	70	112	33	50	50	49
Rijbewegingen	64	26	28	24	23	20	29	14	29
Voorrang	46	55	28	24	24	22	6	2	11
Lading van goederen (Wegcode)	10	1	5	11	3	9	18	25	38
Verkeer in functie van de plaats	37	10	13	7	6	5	10	9	11
Lichten, richtingsaanw., achteruitkijkspieg.,....	10	19	14	4	6	13	11	3	3
Bevelen van bevoegde personen	7	4	7	5	3	1	2	1	5
Vervoer van personen (Wegcode)	4	3	2	2	3	2	1	2	0
Gedrag tov bepaalde weggebruikers	3	4	2	2	1	2	0	1	0
Wegcode: andere	6	1	0	0	1	0	2	0	0
Gebodsborden	1	1	0	0	1	0	2	1	3
TOTAAL	459	424	342	282	384	228	463	223	313

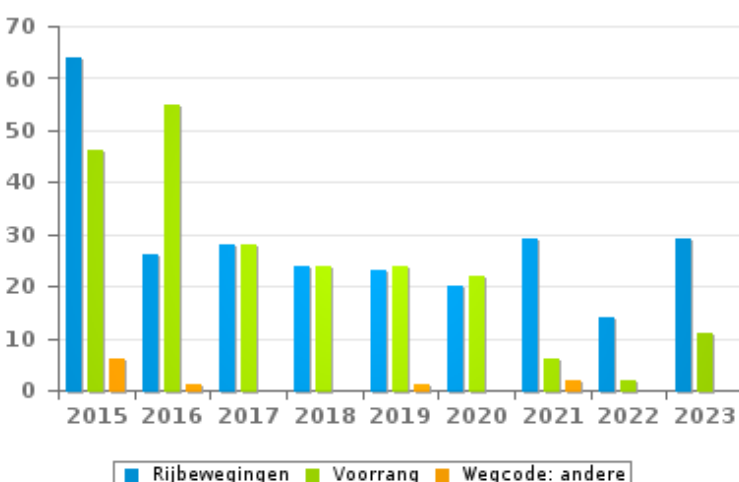
Aantal inbreuken



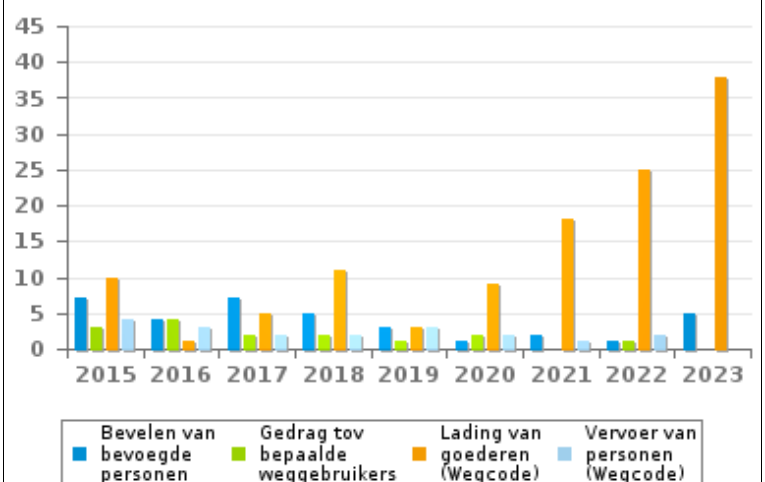
Aantal inbreuken



Aantal inbreuken



Aantal inbreuken





VERKEERSINBREUKEN (autosnelwegen inbegrepen) : TOP 5

2023

Alle inbreuken

Thema	Wetsartikel	Aantal inbreuken	% (*)
Snelheid	(Opgelet: de onderstaande overtreding is alleen geldig voor Waals Gewest) Art. 11.2.2°- b). Buiten de bebouwde kommen is de snelheid beperkt tot 90 km per uur [...] op de andere openbare wegen. De lagere snelheidsbeperkingen opgelegd door het verkeersbord C43 of voortvloeiend uitartikel 11.3. blijven van toepassing. Art. 5. De weggebruikers moeten de verkeerslichten, verkeersborden en wegmarkeringen in acht nemen wanneer deze regelmatig zijn naar de vorm, voldoende zichtbaar zijn en overeenkomstig de voorschriften van [...] [het algemeen] reglement [op de politie van het wegverkeer en van het gebruik van de openbare weg] zijn aangebracht. Art. 68.3. [...] Bord C43 [met de vermelding 50]: Vanaf het verkeersbord tot het volgend kruispunt [of verkeersbord C45], verbod te rijden met een grotere snelheid dan [50 km per uur] [...].	3.651	28,59 %
Snelheid	Art. 11.2.1°.a). Buiten de bebouwde kommen is de snelheid beperkt tot 120 km per uur op de autosnelwegen [...].	2.522	19,75 %
Snelheid	(Opgelet: de onderstaande overtreding is alleen geldig voor Waals Gewest) Art. 11.1. Binnen de bebouwde kommen is de snelheid beperkt tot 50 km per uur [...].	2.463	19,29 %
Snelheid	(Opgelet: de onderstaande overtreding is alleen geldig voor Waals Gewest) Art. 11.2.2°- b). Buiten de bebouwde kommen is de snelheid beperkt tot 90 km per uur [...] op de andere openbare wegen. De lagere snelheidsbeperkingen opgelegd door het verkeersbord C43 of voortvloeiend uitartikel 11.3. blijven van toepassing. Art. 5. De weggebruikers moeten de verkeerslichten, verkeersborden en wegmarkeringen in acht nemen wanneer deze regelmatig zijn naar de vorm, voldoende zichtbaar zijn en overeenkomstig de voorschriften van [...] [het algemeen] reglement [op de politie van het wegverkeer en van het gebruik van de openbare weg] zijn aangebracht. Art. 68.3. [...] Bord C43 [met de vermelding 70]: Vanaf het verkeersbord tot het volgend kruispunt [of verkeersbord C45], verbod te rijden met een grotere snelheid dan [70 km per uur] [...].	868	6,80 %
Stilstaan en parkeren		415	3,25 %



VERKEERSINBREUKEN (autosnelwegen inbegrepen) : TOP 5

2023

4de graadsinbreuken

Thema	Wetsartikel	Aantal inbreuken	% (*)
Wegcode (rest)	De overtreding op de hierna vermelde bepalingen wordt beschouwd als overtreding van 4de graad krachtens artikel 4.3° van KB 30-09-2005 :Art. 17.2.3°. Het links inhalen van een gespan [...] of van een voertuig met meer dan twee wielen is verboden bij het naderen van de top van een helling en in bochten, wanneer de zichtbaarheid onvoldoende is, behalve indien kan ingehaald worden zonder de doorlopende witte streep te overschrijden die het voor de tegenliggers bestemde deel van de rijbaan afluïjnt.	1	0,01 %
Wegcode (rest)	De overtreding op de hierna vermelde bepalingen wordt beschouwd als overtreding van 4de graad krachtens artikel 4.4° van KB 30-09-2005 : Art. 20.3.2°. Het is verboden zich op een overweg te begeven wanneer de rode knipperlichten branden.	1	0,01 %

(*) % ten opzichte van totaal aantal inbreuken



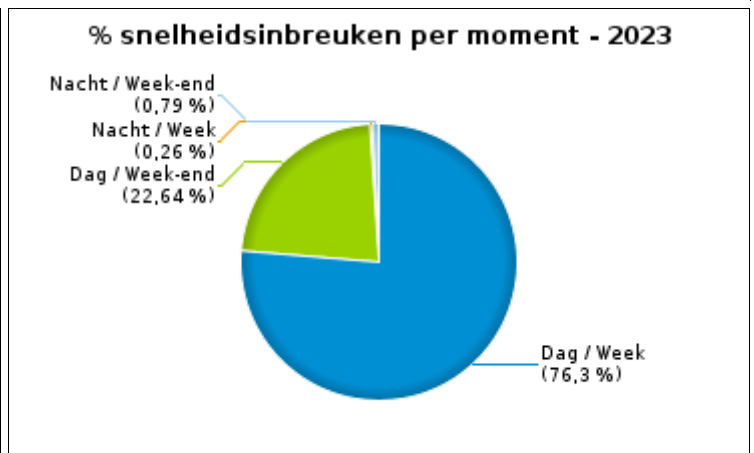
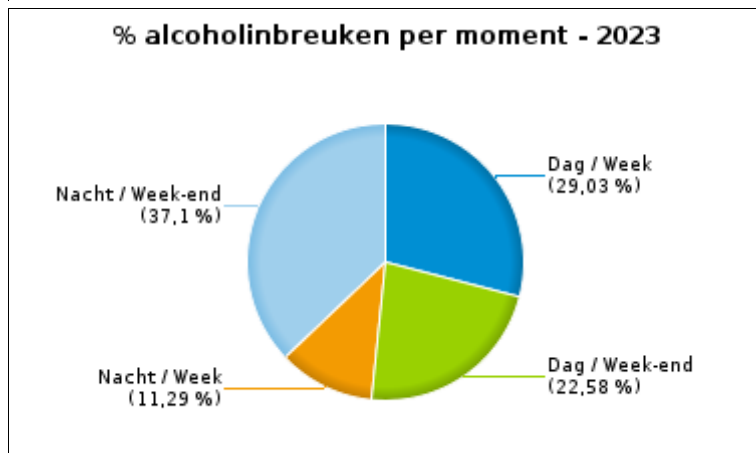
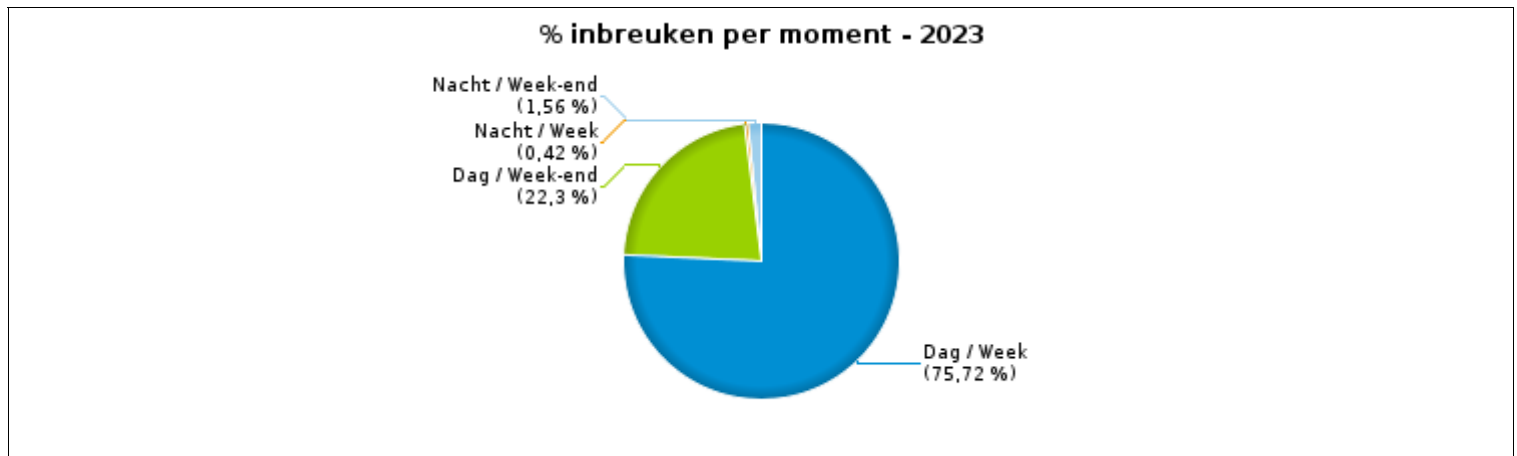
VERKEERSINBREUKEN (autosnelwegen inbegrepen) : MOMENT

Aantal inbreuken per moment van de week 2023

	Week			Week-end			TOTAAL
	Dag	Nacht	Subtotaal	Dag	Nacht	Subtotaal	
Snelheid	8.353	29	8.382	2.478	87	2.565	10.947
Stilstaan en parkeren	311	0	311	91	19	110	421
GSM	240	1	241	52	1	53	294
Helm en beschermende kledij	7	0	7	1	0	1	8
Gordel en kinderzitje	41	0	41	15	4	19	60
Verkeerslichten	14	1	15	6	0	6	21
Wegcode (rest)	231	2	233	65	15	80	313
Alcohol	36	14	50	28	46	74	124
Drugs	6	2	8	6	3	9	17
Inschrijving	123	1	124	44	3	47	171
Rijbewijs	29	0	29	10	7	17	46
Technische eisen	232	1	233	41	7	48	281
Verzekering	18	1	19	6	7	13	32
Zwaar vervoer	12	2	14	3	0	3	17
Andere	0	0	0	0	0	0	0
Onbekend	16	0	16	1	0	1	17
TOTAAL	9.669	54	9.723	2.847	199	3.046	12.769

Weekend: van vrijdag 22.00u tot maandag 06.00u
Week: van maandag 06.00u tot vrijdag 22.00u

Dag: van 06.00u tot 22.00u
Nacht: van 22.00u tot 06.00u





SNELHEIDSINBREUKEN (autosnelwegen inbegrepen) : PLAATS

2023

Beauvechain

Straat	Huis nr	Km paal	0-10 km/u te snel	11-20 km/u te snel	21-30 km/u te snel	31-40 km/u te snel	>40 km/u te snel	??? km/u te snel	TOTAAL
Avenue du Centenaire	5		211	88	13	1	0	1	314
Avenue du Centenaire	6		0	0	0	0	0	1	1
Chaussée de Louvain	59		223	60	9	1	0	0	293
Chaussée de Louvain	82		59	10	4	0	0	0	73
Chaussée de Louvain	43		32	13	2	0	0	0	47
Chaussée de Louvain	50		0	2	0	0	0	0	2
Chaussée de Namur	61A		92	117	19	6	2	0	236
Chaussée de Namur	21		0	48	3	0	0	0	51
Chaussée de Namur	33		11	7	1	0	0	0	19
Chaussée de Namur	52		0	8	3	1	0	0	12
Chaussée de Namur	44		0	4	1	0	1	0	6
Chaussée de Namur	61		0	1	0	0	0	0	1
CHAUSSÉE DE NAMUR VERS LOUVAIN	61A		24	1	0	0	0	0	25
CHAUSSÉE DE NAMUR VERS NAMUR	61A		17	5	1	0	0	0	23
N91 DIRECTION LOUVAIN		39.3	135	34	3	0	1	0	173
N91 DIRECTION LOUVAIN	*	39.4	10	5	0	0	0	0	15
N91 DIRECTION NAMUR		39.3	190	67	3	1	0	0	261
N91 DIRECTION NAMUR	*	39.4	15	12	1	0	0	0	28
N91 Richting N25 Hamme-Mille (Bevekom)		39.3	0	1	0	0	0	0	1
Rue Auguste Goemans			0	0	0	0	0	1	1
Rue du Broux	8		0	0	0	0	0	1	1
Rue Longue	73		0	0	0	0	0	1	1
TOTAAL			1.019	483	63	10	4	5	1.584

Chaumont-Gistoux

Straat	Huis nr	Km paal	0-10 km/u te snel	11-20 km/u te snel	21-30 km/u te snel	31-40 km/u te snel	>40 km/u te snel	??? km/u te snel	TOTAAL
A4-E411 Richting Brussel		27.7	29	1.573	377	61	33	1	2.074



SNELHEIDSINBREUKEN (autosnelwegen inbegrepen) : PLAATS

2023

Chaumont-Gistoux

Straat	Huis nr	Km paal	0-10 km/u te snel	11-20 km/u te snel	21-30 km/u te snel	31-40 km/u te snel	>40 km/u te snel	??? km/u te snel	TOTAAL
A4-E411 Richting Brussel		27.0	0	0	0	0	0	3	3
A4-E411 Richting Brussel		25.5	0	1	0	0	1	0	2
A4-E411 Richting Brussel		20.0	0	1	0	0	0	0	1
A4-E411 Richting Brussel		24.4	0	0	0	0	0	1	1
A4-E411 Richting Brussel		25.0	0	0	1	0	0	0	1
A4-E411 Richting Brussel		26.0	0	0	0	1	0	0	1
A4-E411 Richting Brussel Oprit 8A		28.0	0	0	0	0	0	2	2
A4-E411 Richting Luxemburg (L)		27.3	14	374	88	16	4	0	496
A4-E411 Richting Luxemburg (L)		27.0	0	0	1	1	0	0	2
A4-E411 Richting Luxemburg (L)		26.0	0	0	0	0	0	1	1
A4-E411 Richting Luxemburg (L)		27.1	0	0	0	0	0	1	1
A4-E411 Richting Luxemburg (L)		27.7	0	0	0	0	1	0	1
A4-E411 Richting Luxemburg (L)		27.9	0	0	0	1	0	0	1
A4-E411 Richting Luxemburg (L)		28.0	0	0	0	1	0	0	1
A4-E411 Richting Luxemburg (L)		28.3	0	0	1	0	0	0	1
Boulevard du Centenaire	62		15	10	0	0	0	0	25
Chaussée de Huy	263		39	50	5	0	0	0	94
Chaussée de Huy	252		49	27	2	0	0	0	78
Chaussée de Huy	56		0	64	3	0	1	0	68
Chaussée de Huy	58		0	20	2	0	0	0	22
Chaussée de Huy	290		0	0	1	0	0	0	1
Chaussée de Huy	49		0	0	0	0	0	1	1
CHAUSSÉE DE HUY - DIRECTION PERWEZ	56		0	64	11	0	0	0	75
CHAUSSÉE DE HUY - DIRECTION WAVRE	12		0	57	2	0	0	0	59
CHAUSSÉE DE HUY - DIRECTION WAVRE	56		1	51	3	0	0	0	55
CHAUSSÉE DE HUY - DIRECTION WAVRE	58		0	22	4	0	0	0	26
CHAUSSÉE DE HUY VERS PERWEZ	263		26	6	1	0	0	0	33
CHAUSSÉE DE HUY VERS WAVRE	263		12	2	0	0	0	0	14



SNELHEIDSINBREUKEN (autosnelwegen inbegrepen) : PLAATS

2023

Chaumont-Gistoux

Straat	Huis nr	Km paal	0-10 km/u te snel	11-20 km/u te snel	21-30 km/u te snel	31-40 km/u te snel	>40 km/u te snel	??? km/u te snel	TOTAAL
N243 DE GRAND-ROSIERE EN DIRECTION DE WAVRE	*	8.6	22	8	1	0	0	0	31
N243 DE WAVRE EN DIRECTION DE GRAND ROSIERE		8.6	0	1	0	0	0	0	1
N243 DE WAVRE EN DIRECTION DE GRAND-ROSIERE	*	8.6	20	3	0	0	0	0	23
N243 DE WAVRE EN DIRECTION DE NAMUR		8.6	2	0	0	0	0	0	2
N25a Verbinding N4 -A4 - Corroy-le-Grand			0	0	0	0	0	1	1
N25 Richting Thines (Nijvel)		20.2	0	0	0	1	0	0	1
Rue Colleau	7		0	0	0	0	0	1	1
Rue de Louvranges	52		0	1	0	0	0	0	1
Rue de Mèves	43		53	3	0	0	0	0	56
Rue de Mèves	10		24	1	0	0	0	0	25
Rue du Manypré	61		54	29	3	0	0	0	86
TOTAAL			360	2.368	506	82	40	12	3.368

Grez-Doiceau

Straat	Huis nr	Km paal	0-10 km/u te snel	11-20 km/u te snel	21-30 km/u te snel	31-40 km/u te snel	>40 km/u te snel	??? km/u te snel	TOTAAL
Av. Cte Gérard d'Ursel	164		17	6	2	0	1	0	26
Chaussée de Jodoigne	90		143	22	1	0	1	0	167
Chaussée de Jodoigne	29		94	36	1	0	0	0	131
Chaussée de Jodoigne	136B		49	21	4	2	2	0	78
Chaussée de Jodoigne	38		59	8	1	0	0	0	68
Chaussée de Jodoigne	136		24	26	6	5	2	1	64
Chaussée de Jodoigne	128		48	12	1	0	1	0	62
Chaussée de Jodoigne	32		0	57	3	0	0	0	60
Chaussée de Jodoigne	43		0	28	1	2	0	0	31
Chaussée de Jodoigne	25		0	21	0	1	0	0	22
Chaussée de Jodoigne	27		0	14	0	0	0	0	14
Chaussée de Jodoigne	33		0	13	0	0	0	0	13



SNELHEIDSINBREUKEN (autosnelwegen inbegrepen) : PLAATS

2023

Grez-Doiceau

Straat	Huis nr	Km paal	0-10 km/u te snel	11-20 km/u te snel	21-30 km/u te snel	31-40 km/u te snel	>40 km/u te snel	??? km/u te snel	TOTAAL
Chaussée de Jodoigne	124		2	0	1	0	0	0	3
Chaussée de Jodoigne			1	1	0	0	0	0	2
Chaussée de Wavre	545		131	48	7	1	1	0	188
Chaussée de Wavre	562		0	50	6	6	3	0	65
Chaussée de Wavre	366		45	6	3	0	0	0	54
Chaussée de Wavre	566		0	37	4	2	0	0	43
Chaussée de Wavre	531		17	21	2	0	0	0	40
N240 DIRECTION JODOIGNE		124	16	2	0	0	0	0	18
N240 DIRECTION JODOIGNE	124		0	0	1	0	0	0	1
N240 DIRECTION JOGOIGNE	124		38	4	2	1	0	0	45
N240 DIRECTION JOGOIGNE		124	24	7	0	1	0	0	32
N240 DIRECTION WAVRE	124		72	12	4	0	0	0	88
N240 DIRECTION WAVRE		124	37	8	0	1	0	0	46
N240 / RUE DE BETTINVAL - DIRECTION JODOIGNE		-	86	17	0	0	1	0	104
N240 / RUE DE BETTINVAL - DIRECTION WAVRE		-	93	17	3	0	1	0	114
N25 DIRECTION A4/E411		18.8	3	222	70	15	12	0	322
N25 Richting Kessel-Lo (Leuven)		17.2	0	0	0	0	0	2	2
N25 Richting Kessel-Lo (Leuven)		18.5	0	0	0	0	0	2	2
N25 Richting Kessel-Lo (Leuven)		19.0	0	0	1	0	0	1	2
N25 Richting Kessel-Lo (Leuven)		16.6	0	0	0	0	0	1	1
N25 Richting Thines (Nijvel)			0	0	0	0	0	1	1
N 25 VERS A4/E411		18.8	0	31	12	3	0	0	46
N268 CHAUSSEE DE WAVRE VERS BEAUVECHAIN	407	3.38	15	0	0	0	0	0	15
N268 CHAUSSEE DE WAVRE VERS WAVRE	407	3.38	12	0	0	0	0	0	12
N268 - DIRECTION HAMME-MILLE		3.8	251	40	3	0	2	0	296
N268 - DIRECTION WAVRE		3.8	255	28	2	0	0	0	285
N268 DIR LOUVAIN	*	3.7	87	8	2	0	0	0	97
N268 DIR WAVRE	*	3.7	77	8	0	0	0	0	85



SNELHEIDSINBREUKEN (autosnelwegen inbegrepen) : PLAATS

2023

Grez-Doiceau

Straat	Huis nr	Km paal	0-10 km/u te snel	11-20 km/u te snel	21-30 km/u te snel	31-40 km/u te snel	>40 km/u te snel	??? km/u te snel	TOTAAL
N268 GREZ-DOICEAU - DIRECTION (LEUVEN)	*	3.9	0	1	1	0	0	0	2
N268 GREZ-DOICEAU - DIRECTION (WAVRE)	*	3.9	0	4	0	0	0	0	4
N268 Wavre (N4) - Archennes (Grez-Doiceau)		2.7	172	15	3	0	0	0	190
N268 Wavre (N4) - Archennes (Grez-Doiceau)	*	2.5	0	1	0	0	0	0	1
N268 Wavre (N4) - Archennes (Grez-Doiceau)		2.5	0	1	0	0	0	0	1
R.d.Weert-Saint-Georges	149		8	2	0	0	0	0	10
Rue de Basse Biez	60		81	25	1	0	0	0	107
Rue de Basse Biez	54		0	5	2	0	0	0	7
TOTAAL			1.957	885	150	40	27	8	3.067

Incourt

Straat	Huis nr	Km paal	0-10 km/u te snel	11-20 km/u te snel	21-30 km/u te snel	31-40 km/u te snel	>40 km/u te snel	??? km/u te snel	TOTAAL
Chaussée de Namur	95		62	147	23	1	1	0	234
Chaussée de Namur	97		75	95	16	2	0	0	188
Chaussée de Namur	82		71	4	1	0	0	0	76
Chaussée de Namur	83A		59	13	0	0	0	0	72
Chaussée de Namur	27		32	7	0	1	0	0	40
Chaussée de Namur	91A		0	8	2	0	1	0	11
CHAUSSEE DE NAMUR VERS EGHEZEE	6	33.1	73	11	2	0	0	0	86
CHAUSSEE DE NAMUR VERS HAMME-MILLE	6	33.1	82	8	1	0	1	0	92
CHAUSSEE DE NAMUR VERS LOUVAIN	95		19	2	0	0	0	0	21
CHAUSSEE DE NAMUR VERS NAMUR	95		18	1	0	0	0	0	19
N222 - RUE DE DONGELBERG VERS INCOURT	9	11.9	0	12	2	0	0	0	14
N222 - RUE DE DONGELBERG VERS JODOIGNE	9	11.9	0	6	3	0	0	0	9
N240 Grez-Doiceau (N25) - Hannut		6.2	0	0	0	0	0	1	1
N91 DIRECTION HAMME MILLE		27.6	378	112	8	1	0	0	499
N91 DIRECTION LOUVAIN		27.6	13	0	0	0	0	0	13



SNELHEIDSINBREUKEN (autosnelwegen inbegrepen) : PLAATS

2023

Incourt

Straat	Huis nr	Km paal	0-10 km/u te snel	11-20 km/u te snel	21-30 km/u te snel	31-40 km/u te snel	>40 km/u te snel	??? km/u te snel	TOTAAL
N91 Richting N4-Namen		27.6	570	181	30	2	0	0	783
RN91 CHAUSSEE DE NAMUR VERS BEAUVECHAIN		27.31	64	19	1	0	0	0	84
RN91 CHAUSSEE DE NAMUR VERS EGHEZEE		27.31	92	19	1	0	0	0	112
RUE ALPHONSE ROBERT VERS JODOIGNE	5		30	3	0	0	0	0	33
RUE ALPHONSE ROBERT VERS WALHAIN	5		16	2	0	0	0	0	18
Rue Baron Bouvier	29		0	3	1	0	0	0	4
Rue de Dongelberg	9		191	170	37	6	1	0	405
Rue de Dongelberg	13A		0	21	3	2	0	0	26
RUE DE DONGELBERG VERS INCOURT	9		11	4	1	0	0	0	16
RUE DE DONGELBERG VERS JODOIGNE	9		4	1	1	0	0	0	6
Rue de l' Etang	16B		50	11	3	0	0	0	64
Rue Sainte Wivine			0	0	1	0	0	1	2
TOTAAL			1.910	860	137	15	4	2	2.928



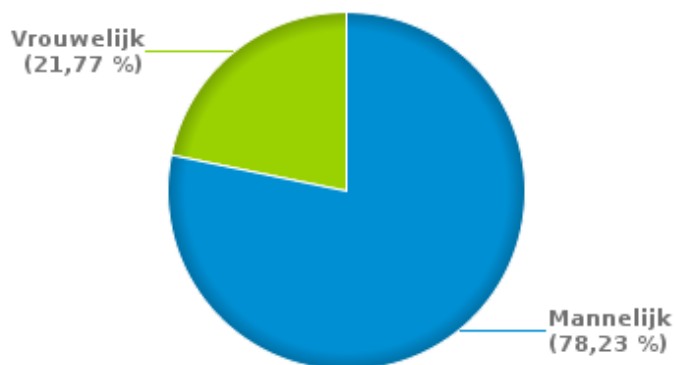
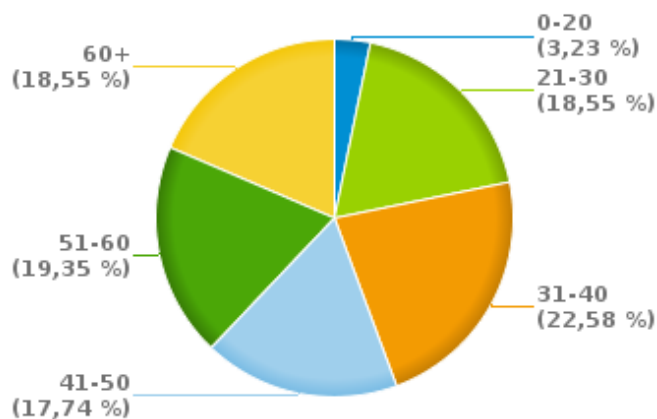
SNELHEIDSINBREUKEN (autosnelwegen inbegrepen) : SNELHEIDSREGIME

2023

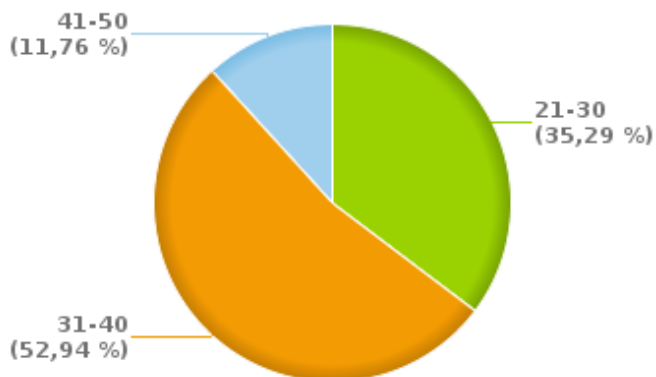
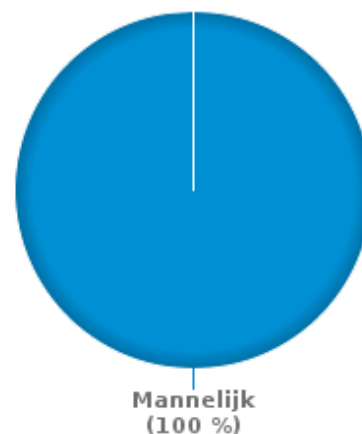
toegelaten snelheid	0-10 km/u te snel	11-20 km/u te snel	21-30 km/u te snel	31-40 km/u te snel	>40 km/u te snel	??? km/u te snel	TOTAAL
30	359	356	22	3	0	0	740
50	4.120	1.873	255	33	16	0	6.297
60	6	1	0	0	0	0	7
70	715	164	28	11	9	0	927
90	46	14	1	0	1	0	62
120	0	2.188	549	100	49	0	2.886
Onbekend	0	0	1	0	0	27	28
TOTAAL	5.246	4.596	856	147	75	27	10.947

**VERKEERSINBREUKEN (autosnelwegen inbegrepen) : PROFILERING
2023****Aantal inbreuken alcohol per geslacht en per leeftijdscategorie**

	Mannelijk	Vrouwelijk	TOTAAL
0-20	4	0	4
21-30	16	7	23
31-40	23	5	28
41-50	17	5	22
51-60	15	9	24
60+	22	1	23
TOTAAL	97	27	124

% Alcoholinbreuken per geslacht - 2023**% Alcoholinbreuken per leeftijd - 2023****Aantal inbreuken drugs per geslacht en per leeftijdscategorie**

	Mannelijk	TOTAAL
21-30	6	6
31-40	9	9
41-50	2	2
TOTAAL	17	17

% Drugsinbreuken per leeftijd - 2023**% Drugsinbreuken per geslacht - 2023**



VERKEERSINBREUKEN

REPORT FILTERS

Begin jaar van de inbreuken	2015
Einde jaar van de inbreuken	2023
Trimester	Trim. 1;Trim. 2;Trim. 3;Trim. 4
Datum van afsluiting van de gegevensbank	30/04/24
Politiezone	PZ ARDENNES BRABANCONNES (GREZ-DOICEAU)
Lokale/federale eenheid	
Op/Buiten snelweg	(autosnelwegen inbegrepen)
Vaststellende politie-eenheid	

Refresh report datum	01/07/2024 10:22:01
-----------------------------	---------------------