

**Overzicht
Verkeersinbreuken
(autosnelwegen inbegrepen)
2023**

PZ WAVRE

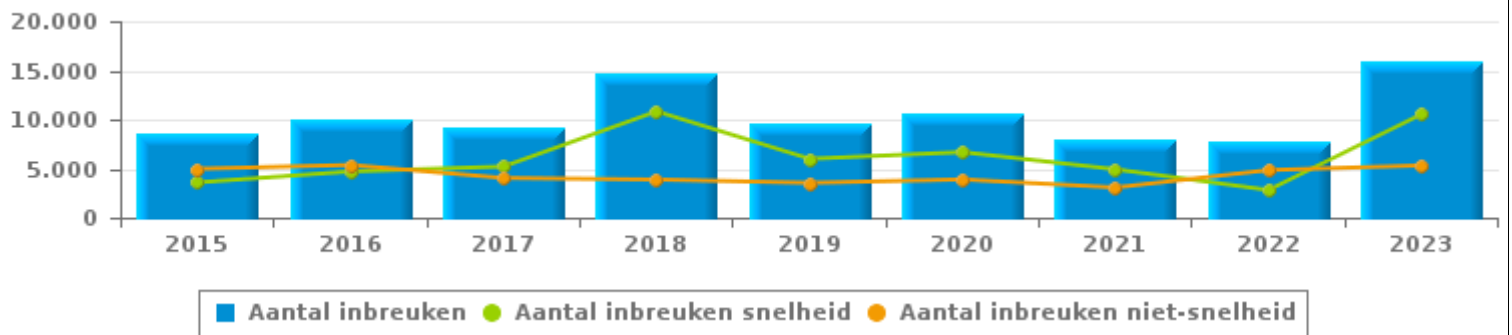


VERKEERSINBREUKEN (autosnelwegen inbegrepen) : ALGEMEEN OVERZICHT

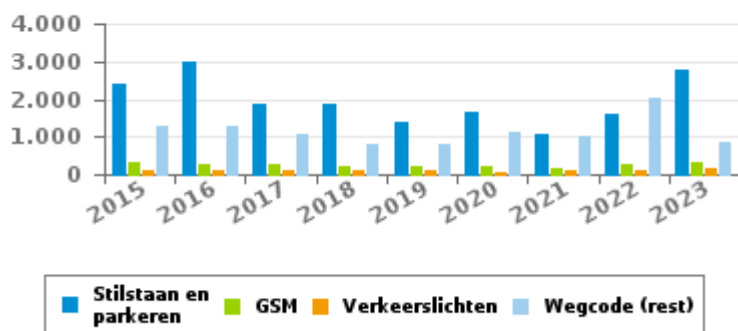
Vergelijking per jaar: 2015-2023

	2015	2016	2017	2018	2019	2020	2021	2022	2023
TOTAAL AANTAL INBREUKEN	8.563	10.074	9.247	14.708	9.539	10.565	7.996	7.655	15.844
INBREUKEN PER THEMA									
	2015	2016	2017	2018	2019	2020	2021	2022	2023
Snelheid	3.588	4.706	5.208	10.826	5.993	6.674	4.924	2.813	10.530
Stilstaan en parkeren	2.398	2.970	1.883	1.857	1.397	1.675	1.068	1.605	2.778
GSM	313	256	261	213	206	214	173	290	343
Helm en beschermende kledij	9	4	10	13	10	10	6	6	8
Gordel en kindersitje	112	44	58	67	62	27	44	51	87
Verkeerslichten	115	131	108	83	112	71	94	90	158
Wegcode (rest)	1.280	1.266	1.041	807	820	1.146	1.006	2.050	831
Alcohol	155	181	134	171	178	103	96	309	411
Drugs	3	7	5	14	4	5	20	20	51
Inschrijving	111	87	114	135	98	111	94	74	115
Rijbewijs	49	60	60	68	77	63	96	88	124
Technische eisen	182	193	190	243	216	192	213	189	306
Verzekering	68	65	64	61	52	53	36	38	57
Zwaar vervoer	177	102	109	147	310	216	117	29	40
Andere	3	2	2	3	4	5	7	3	2
Onbekend	0	0	0	0	0	0	2	0	3

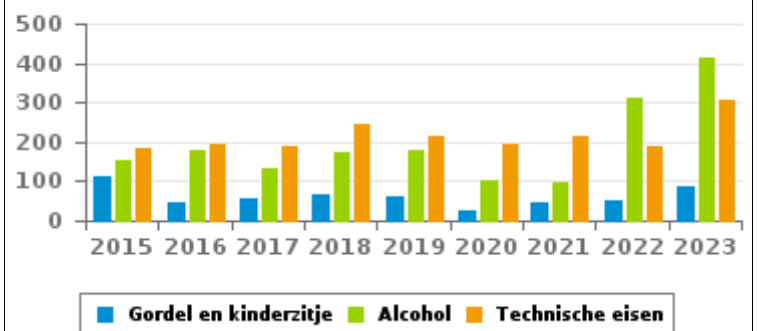
Aantal inbreuken



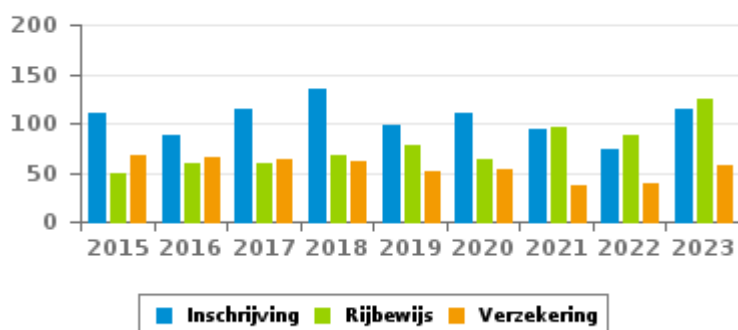
Aantal inbreuken



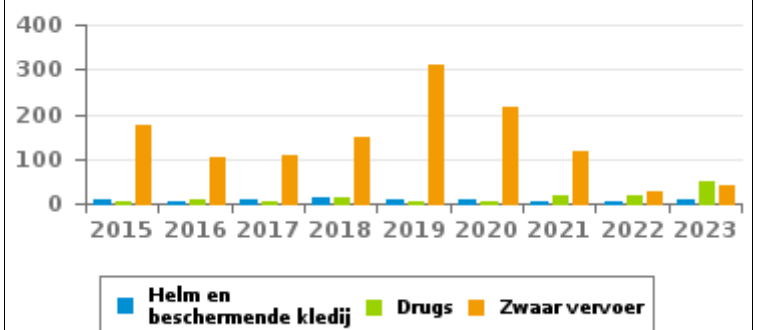
Aantal inbreuken



Aantal inbreuken



Aantal inbreuken



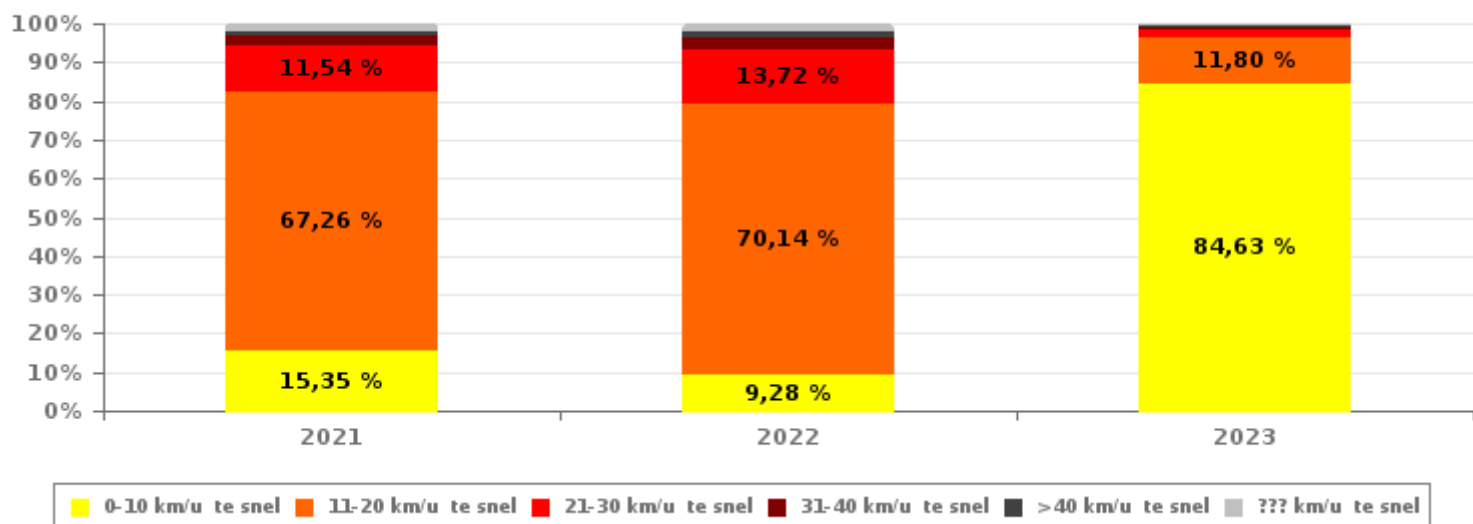


VERKEERSINBREUKEN (autosnelwegen inbegrepen) : ALGEMEEN OVERZICHT INBREUKEN PER ZWAARTEGRAAD

Vergelijking per jaar: 2015-2023

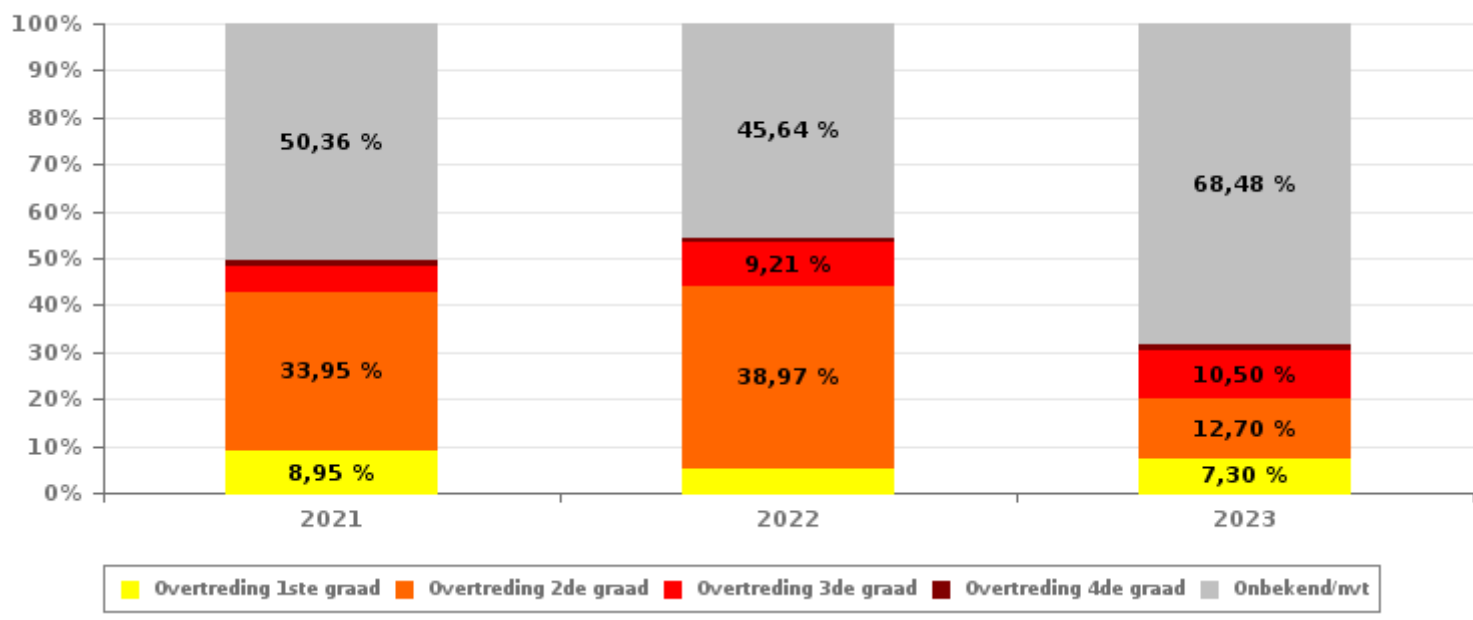
SNELHEID	2015	2016	2017	2018	2019	2020	2021	2022	2023
0-10 km/u te snel	1.158	985	2.260	2.337	1.579	864	756	261	8.912
11-20 km/u te snel	1.763	2.766	2.269	6.439	3.335	4.541	3.312	1.973	1.243
21-30 km/u te snel	467	676	466	1.470	794	844	568	386	224
31-40 km/u te snel	122	176	121	287	164	230	144	92	47
>40 km/u te snel	29	64	40	106	52	149	53	42	42
??? km/u te snel	49	39	52	187	69	46	91	59	62
Subtotaal SNELHEID	3.588	4.706	5.208	10.826	5.993	6.674	4.924	2.813	10.530

Aantal (snelheid) inbreuken : indeling per graad



NIET-SNELHEID	2015	2016	2017	2018	2019	2020	2021	2022	2023
1ste graad	2.690	1.046	500	570	325	270	275	249	388
2de graad	1.364	1.135	941	571	1.029	1.212	1.043	1.887	675
3de graad	290	243	273	283	193	219	168	446	558
4de graad	16	107	64	44	39	15	39	50	54
Onbekend/NVT	615	2.837	2.261	2.414	1.960	2.175	1.547	2.210	3.639
Subtotaal NIET-SNELHEID	4.975	5.368	4.039	3.882	3.546	3.891	3.072	4.842	5.314

Aantal (niet-snelheid) inbreuken : indeling per graad





VERKEERSINBREUKEN (autosnelwegen inbegrepen) : ALGEMEEN OVERZICHT

Vergelijking per maand voor het jaar 2023

	Jan	Feb	Maa	Apr	Mei	Jun	Jul	Aug	Sep	Okt	Nov	Dec	TOTAAL
TOTAAL AANTAL INBREUKEN	749	1.028	914	820	895	2.616	874	1.348	1.267	1.854	1.768	1.711	15.844
INBREUKEN PER THEMA	Jan	Feb	Maa	Apr	Mei	Jun	Jul	Aug	Sep	Okt	Nov	Dec	TOTAAL
Snelheid	294	632	388	403	415	2.037	472	886	952	1.435	1.309	1.307	10.530
Stilstaan en parkeren	262	204	284	194	253	335	225	238	156	193	263	171	2.778
GSM	22	17	19	12	51	46	28	25	29	49	19	26	343
Helm en beschermende kledij	0	0	0	0	4	2	0	1	0	1	0	0	8
Gordel en kinderzitje	6	6	7	8	5	10	11	9	5	8	10	2	87
Verkeerslichten	12	23	19	12	11	19	16	6	6	11	8	15	158
Wegcode (rest)	38	62	103	90	48	82	35	74	58	77	84	80	831
Alcohol	39	24	33	33	35	32	49	38	23	38	25	42	411
Drugs	5	0	7	3	4	1	5	8	3	8	3	4	51
Inschrijving	12	12	14	10	12	18	5	10	8	8	4	2	115
Rijbewijs	16	12	8	14	15	6	8	18	5	4	8	10	124
Technische eisen	36	26	18	32	33	23	14	27	13	19	27	38	306
Verzekering	7	8	12	4	5	2	2	6	3	2	3	3	57
Zwaar vervoer	0	1	2	5	4	3	4	2	6	0	3	10	40
Andere	0	0	0	0	0	0	0	0	0	0	2	0	2
Onbekend	0	1	0	0	0	0	0	0	0	1	0	1	3
INBREUKEN PER ZWAARTEGRAAD													
SNELHEID	Jan	Feb	Maa	Apr	Mei	Jun	Jul	Aug	Sep	Okt	Nov	Dec	TOTAAL
0-10 km/u te snel	162	503	236	196	315	1.863	413	759	876	1.270	1.170	1.149	8.912
11-20 km/u te snel	103	97	106	175	71	144	37	94	64	127	104	121	1.243
21-30 km/u te snel	20	15	30	20	18	21	11	20	8	20	16	25	224
31-40 km/u te snel	3	5	3	3	3	5	3	4	1	6	6	5	47
>40 km/u te snel	2	2	6	3	3	3	5	6	0	7	3	2	42
??? km/u te snel	4	10	7	6	5	1	3	3	3	5	10	5	62
Subtotaal SNELHEID	294	632	388	403	415	2.037	472	886	952	1.435	1.309	1.307	10.530
NIET-SNELHEID	Jan	Feb	Maa	Apr	Mei	Jun	Jul	Aug	Sep	Okt	Nov	Dec	TOTAAL
1ste graad	24	30	24	28	30	62	21	36	44	48	26	15	388
2de graad	37	58	108	83	35	46	31	53	23	50	82	69	675
3de graad	39	35	33	28	75	68	48	42	44	70	30	46	558
4de graad	1	11	5	2	5	13	1	0	4	7	3	2	54
Onbekend/NVT	354	262	356	276	335	390	301	331	200	244	318	272	3.639
Subtotaal NIET-SNELHEID	455	396	526	417	480	579	402	462	315	419	459	404	5.314



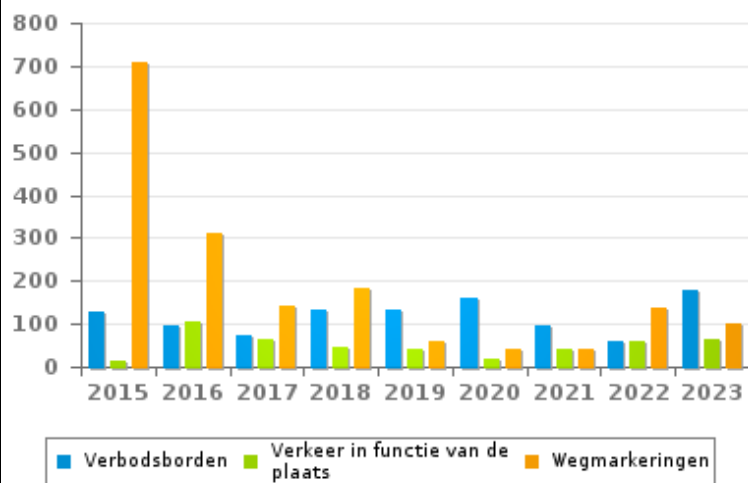
VERKEERSINBREUKEN (autosnelwegen inbegrepen) : ALGEMEEN OVERZICHT (DETAIL)

Vergelijking per jaar: 2015-2023

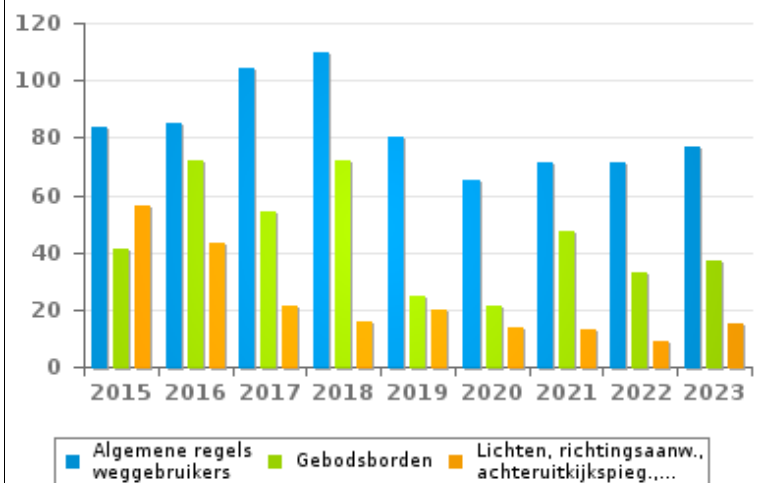
Wegcode(rest)

	2015	2016	2017	2018	2019	2020	2021	2022	2023
Voorrang	88	442	452	133	385	746	630	1.608	258
Wegmarkeringen	710	311	144	185	59	42	43	139	99
Verbodsborden	129	96	74	133	134	159	95	59	179
Algemene regels weggebruikers	84	85	104	110	80	65	71	71	77
Verkeer in functie van de plaats	16	107	64	47	40	17	41	59	64
Rijbewegingen	51	52	59	45	38	42	37	44	64
Gebodsborden	41	72	54	72	25	21	47	33	37
Lading van goederen (Wegcode)	69	27	39	26	22	22	14	10	23
Lichten, richtingsaanw., achteruitkijkspieg.,...	56	43	21	16	20	14	13	9	15
Bevelen van bevoegde personen	18	10	14	7	8	9	8	11	7
Gedrag tov bepaalde weggebruikers	11	16	12	26	5	8	3	3	4
Vervoer van personen (Wegcode)	7	5	1	6	2	1	2	3	3
Wegcode: andere	0	0	3	1	2	0	2	1	1
TOTAAL	1.280	1.266	1.041	807	820	1.146	1.006	2.050	831

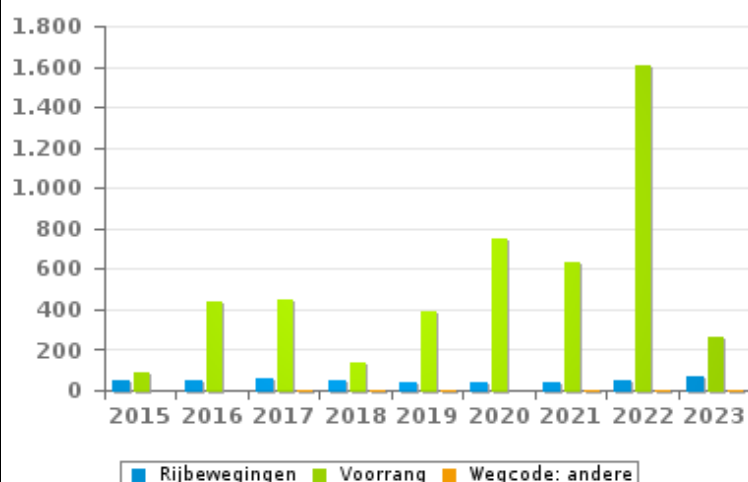
Aantal inbreuken



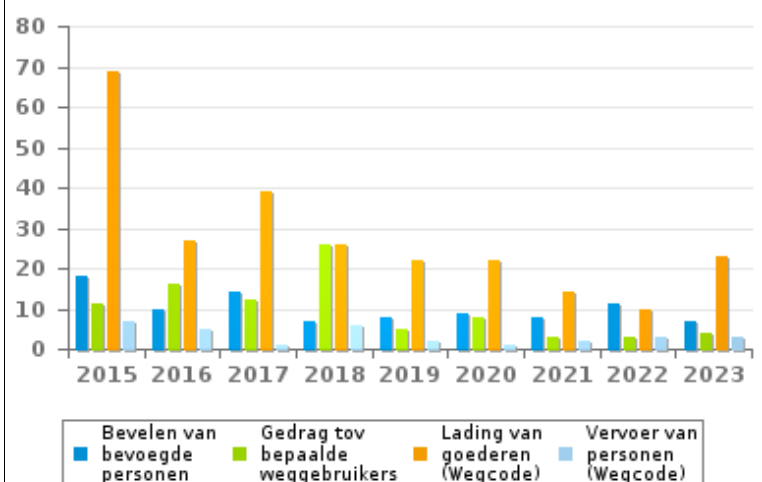
Aantal inbreuken



Aantal inbreuken



Aantal inbreuken



**VERKEERSINBREUKEN (autosnelwegen inbegrepen) : TOP 5**

2023

Alle inbreuken

Thema	Wetsartikel	Aantal inbreuken	% (*)
Snelheid	(Opgelet: de onderstaande overtreding is alleen geldig voor Waals Gewest) Art. 11.1. Binnen de bebouwde kommen is de snelheid beperkt tot 50 km per uur [...].	8.840	55,79 %
Stilstaan en parkeren		2.650	16,73 %
Wegcode (rest)		1	0,01 %
Snelheid	(Opgelet: de onderstaande overtreding is alleen geldig voor Waals Gewest) Art. 11.2.2°- b). Buiten de bebouwde kommen is de snelheid beperkt tot 90 km per uur [...] op de andere openbare wegen. De lagere snelheidsbeperkingen opgelegd door het verkeersbord C43 of voortvloeiend uitartikel 11.3. blijven van toepassing. Art. 5. De weggebruikers moeten de verkeerslichten, verkeersborden en wegmarkeringen in acht nemen wanneer deze regelmatig zijn naar de vorm, voldoende zichtbaar zijn en overeenkomstig de voorschriften van [...] [het algemeen] reglement [op de politie van het wegverkeer en van het gebruik van de openbare weg] zijn aangebracht. Art. 68.3. [...] Bord C43 [met de vermelding 70]: Vanaf het verkeersbord tot het volgend kruispunt [of verkeersbord C45], verbod te rijden met een grotere snelheid dan [70 km per uur] [...].	916	5,78 %
GSM	De overtreding op de hierna vermelde bepalingen wordt beschouwd als overtreding van 3de graad krachtens artikel 3.2°/2 van KB 30-09-2005: Art. 8.4. Behalve wanneer zijn voertuig stilstaat of geparkeerd is, mag de bestuurder geen mobiel elektronisch apparaat met een scherm [GSM/Smartphone/...] gebruiken, vasthouden noch manipuleren, tenzij het in een daartoe bestemde houder aan het voertuig bevestigd is.	343	2,16 %
Snelheid	(Opgelet: de onderstaande overtreding is alleen geldig voor Waals Gewest) Art. 11.2.2°- b). Buiten de bebouwde kommen is de snelheid beperkt tot 90 km per uur [...] op de andere openbare wegen. De lagere snelheidsbeperkingen opgelegd door het verkeersbord C43 of voortvloeiend uitartikel 11.3. blijven van toepassing. Art. 5. De weggebruikers moeten de verkeerslichten, verkeersborden en wegmarkeringen in acht nemen wanneer deze regelmatig zijn naar de vorm, voldoende zichtbaar zijn en overeenkomstig de voorschriften van [...] [het algemeen] reglement [op de politie van het wegverkeer en van het gebruik van de openbare weg] zijn aangebracht. Art. 68.3. [...] Bord C43 [met de vermelding 50]: Vanaf het verkeersbord tot het volgend kruispunt [of verkeersbord C45], verbod te rijden met een grotere snelheid dan [50 km per uur] [...].	320	2,02 %



VERKEERSINBREUKEN (autosnelwegen inbegrepen) : TOP 5

2023

4de graadsinbreuken

Thema	Wetsartikel	Aantal inbreuken	% (*)
Wegcode (rest)	De overtreding op de hierna vermelde bepalingen wordt beschouwd als overtreding van 4de graad krachtens artikel 4.4° van KB 30-09-2005 : Art. 20.3.2°. Het is verboden zich op een overweg te begeven wanneer de rode knipperlichten branden.	29	0,18 %
Wegcode (rest)	De overtreding op de hierna vermelde bepalingen wordt beschouwd als overtreding van 4de graad krachtens artikel 4.4° van KB 30-09-2005 : Art. 20.3.1°. Het is verboden zich op een overweg te begeven wanneer de slagbomen in beweging of gesloten zijn.	13	0,08 %
Wegcode (rest)	De overtreding op de hierna vermelde bepalingen wordt beschouwd als overtreding van 4de graad krachtens artikel 4.4° van KB 30-09-2005 : Art. 20.3.3°. Het is verboden zich op een overweg te begeven wanneer het geluidssein werkt.	9	0,06 %
Wegcode (rest)	De overtreding op de hierna vermelde bepalingen wordt beschouwd als overtreding van 4de graad krachtens artikel 4.3° van KB 30-09-2005 : Art. 17.2.3°. Het links inhalen van een gespan [...] of van een voertuig met meer dan twee wielen is verboden bij het naderen van de top van een helling en in bochten, wanneer de zichtbaarheid onvoldoende is, behalve indien kan ingehaald worden zonder de doorlopende witte streep te overschrijden die het voor de tegenliggers bestemde deel van de rijbaan afluïjnt.	1	0,01 %
Wegcode (rest)	De overtreding op de hierna vermelde bepalingen wordt beschouwd als overtreding van 4de graad krachtens artikel 4.5° van KB 30-09-2005 : Art. 21.4.3°. Op autosnelwegen is het verboden: achteruit te rijden of te rijden in de tegenovergestelde rijrichting.	1	0,01 %
Wegcode (rest)	De overtreding op de hierna vermelde bepalingen wordt beschouwd als overtreding van 4de graad krachtens artikel 4.7° van KB 30-09-2005 : Art. 50. Behoudens speciale toelating van de wettelijke gemachtigde overheid zijn verboden op de openbare weg, alle snelheids- en sportwedstrijden, inzonderheid snelheids-, regelmatigheids- of behendigheidsritten of -wedstrijden.	1	0,01 %

(*) % ten opzichte van totaal aantal inbreuken



VERKEERSINBREUKEN (autosnelwegen inbegrepen) : MOMENT

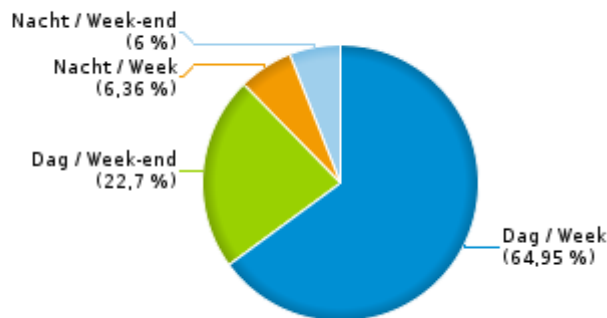
Aantal inbreuken per moment van de week 2023

	Week			Week-end			TOTAAL
	Dag	Nacht	Subtotaal	Dag	Nacht	Subtotaal	
Snelheid	6.756	653	7.409	2.548	573	3.121	10.530
Stilstaan en parkeren	1.963	137	2.100	591	87	678	2.778
GSM	291	2	293	47	3	50	343
Helm en beschermende kledij	4	0	4	2	2	4	8
Gordel en kinderzitje	62	2	64	21	2	23	87
Verkeerslichten	115	8	123	26	9	35	158
Wegcode (rest)	583	34	617	192	22	214	831
Alcohol	71	110	181	42	188	230	411
Drugs	27	12	39	7	5	12	51
Inschrijving	83	5	88	23	4	27	115
Rijbewijs	51	19	70	26	28	54	124
Technische eisen	214	14	228	58	20	78	306
Verzekering	32	6	38	12	7	19	57
Zwaar vervoer	33	6	39	1	0	1	40
Andere	2	0	2	0	0	0	2
Onbekend	3	0	3	0	0	0	3
TOTAAL	10.290	1.008	11.298	3.596	950	4.546	15.844

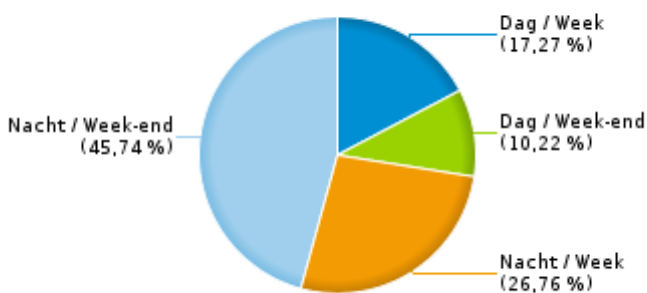
Weekend: van vrijdag 22.00u tot maandag 06.00u
Week: van maandag 06.00u tot vrijdag 22.00u

Dag: van 06.00u tot 22.00u
Nacht: van 22.00u tot 06.00u

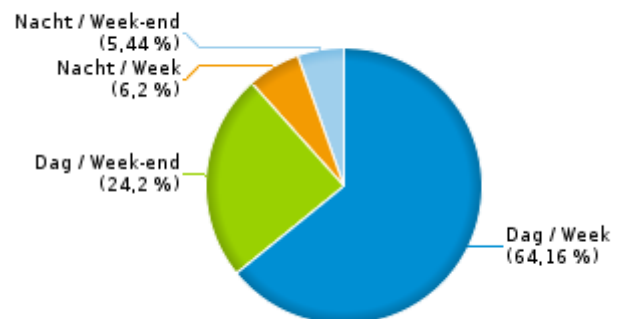
% inbreuken per moment - 2023



% alcoholinbreuken per moment - 2023



% snelheidsinbreuken per moment - 2023





SNELHEIDSINBREUKEN (autosnelwegen inbegrepen) : PLAATS

2023

Wavre

Straat	Huis nr	Km paal	0-10 km/u te snel	11-20 km/u te snel	21-30 km/u te snel	31-40 km/u te snel	>40 km/u te snel	??? km/u te snel	TOTAAL
A4-E411 Richting Brussel		19.0	0	0	1	0	0	3	4
A4-E411 Richting Brussel		22.0	0	0	0	0	2	2	4
A4-E411 Richting Brussel		15.0	0	0	1	0	2	0	3
A4-E411 Richting Brussel		17.6	0	0	0	0	0	2	2
A4-E411 Richting Brussel		18.5	0	0	0	0	0	2	2
A4-E411 Richting Brussel		20.0	0	0	0	0	1	1	2
A4-E411 Richting Brussel		16.0	0	0	0	0	0	1	1
A4-E411 Richting Brussel		17.0	0	0	0	0	1	0	1
A4-E411 Richting Brussel		18.0	0	1	0	0	0	0	1
A4-E411 Richting Brussel		18.6	0	0	0	1	0	0	1
A4-E411 Richting Brussel		19.5	0	0	0	0	1	0	1
A4-E411 Richting Brussel		21.2	0	0	0	0	0	1	1
A4-E411 Richting Brussel		22.3	0	0	0	0	1	0	1
A4-E411 Richting Brussel			0	0	0	0	0	1	1
A4-E411 Richting Brussel Afrit 4 Rosières			0	0	0	0	0	1	1
A4-E411 Richting Brussel Afrit 5 Bièrges		17.3	0	0	0	0	0	3	3
A4-E411 Richting Brussel Parking Bierges			0	0	0	0	0	4	4
A4-E411 Richting Luxemburg (L)		17.0	0	0	0	1	0	4	5
A4-E411 Richting Luxemburg (L)		16.0	0	1	1	0	0	2	4
A4-E411 Richting Luxemburg (L)		15.1	0	0	0	0	0	2	2
A4-E411 Richting Luxemburg (L)		17.5	0	0	0	1	0	1	2
A4-E411 Richting Luxemburg (L)		18.0	0	0	0	1	1	0	2
A4-E411 Richting Luxemburg (L)		18.2	0	0	1	0	0	1	2
A4-E411 Richting Luxemburg (L)		19.0	0	0	0	0	0	2	2
A4-E411 Richting Luxemburg (L)		22.0	0	1	0	0	1	0	2
A4-E411 Richting Luxemburg (L)		15.0	0	0	0	0	1	0	1
A4-E411 Richting Luxemburg (L)		15.2	0	0	0	0	0	1	1
A4-E411 Richting Luxemburg (L)		15.9	0	0	0	0	0	1	1



SNELHEIDSINBREUKEN (autosnelwegen inbegrepen) : PLAATS

2023

Wavre

Straat	Huis nr	Km paal	0-10 km/u te snel	11-20 km/u te snel	21-30 km/u te snel	31-40 km/u te snel	>40 km/u te snel	??? km/u te snel	TOTAAL
A4-E411 Richting Luxemburg (L)		16.7	0	0	0	1	0	0	1
A4-E411 Richting Luxemburg (L)		17.1	0	0	0	0	0	1	1
A4-E411 Richting Luxemburg (L)		18.1	0	0	0	0	0	1	1
A4-E411 Richting Luxemburg (L)		18.4	0	0	0	0	0	1	1
A4-E411 Richting Luxemburg (L)		20.4	0	0	0	0	1	0	1
A4-E411 Richting Luxemburg (L)		21.0	0	0	0	0	0	1	1
A4-E411 Richting Luxemburg (L)		21.4	0	0	0	0	0	1	1
A4-E411 Richting Luxemburg (L)		21.6	0	0	0	0	0	1	1
A4-E411 Richting Luxemburg (L)		45.0	0	0	0	0	0	1	1
A4-E411 Richting Luxemburg (L)			0	1	0	0	0	0	1
Avenue de Mérode	16		151	64	9	3	0	0	227
Avenue de Mérode			78	91	12	1	1	0	183
Avenue des Déportés	18		0	0	0	0	0	1	1
Avenue des Mésanges			0	0	0	0	0	2	2
Avenue Henri Lepage	150		0	0	0	0	0	1	1
Boulevard de l'Europe			0	0	0	0	0	1	1
Chaussée de Bruxelles	228		0	66	14	3	0	0	83
Chaussée de Bruxelles	142		76	4	2	0	0	0	82
Chaussée de Bruxelles	288		0	45	8	0	0	0	53
Chaussée de Bruxelles	140		44	6	0	0	0	0	50
Chaussée de Bruxelles	224		0	6	5	0	2	0	13
Chaussée de Huy	38		10	1	0	0	0	0	11
Chaussée de Huy	36		0	2	0	0	0	0	2
Chaussée de Namur	260		0	0	0	0	0	1	1
Chaussée de Namur			0	0	0	0	0	1	1
Chaussée des Collines			0	0	0	0	0	1	1
N238 Wavre (N239) - Louvain-la-Neuve (N237)		2.3	25	7	0	0	0	0	32
N238 Wavre (N239) - Louvain-la-Neuve (N237)		2.8	0	0	0	0	0	2	2



SNELHEIDSINBREUKEN (autosnelwegen inbegrepen) : PLAATS

2023

Wavre

Straat	Huis nr	Km paal	0-10 km/u te snel	11-20 km/u te snel	21-30 km/u te snel	31-40 km/u te snel	>40 km/u te snel	??? km/u te snel	TOTAAL
N238 Wavre (N239) - Louvain-la-Neuve (N237)			0	0	0	0	0	2	2
N238 Wavre (N239) - Louvain-la-Neuve (N237)		2.1	0	1	0	0	0	0	1
N239 - RUE JAUMOTTE VERS LIMAL CENTRE	74		2.581	171	13	1	3	0	2.769
N239 - RUE JAUMOTTE VERS WAVRE	74		802	47	7	0	0	0	856
N 239 VERS LIMAL		2.2	235	22	6	0	0	0	263
N 239 VERS WAVRE		2.2	49	6	1	1	0	0	57
N243 - CHAUSSEE DE HUY VERS CHAUMONT-GISTOUX		0.7	14	3	2	0	0	0	19
N243 - CHAUSSEE DE HUY VERS WAVRE CENTRE		0.7	104	1	0	0	0	0	105
N257 Basse-Wavre - Rixensart		2.2	104	27	9	1	3	0	144
N257 Basse-Wavre - Rixensart		2.3	0	16	4	0	0	0	20
N257 Basse-Wavre - Rixensart		2.4	0	17	2	1	0	0	20
N 257 VERS N4		2.8	31	6	1	0	0	0	38
N 257 VERS OVERIJSE		2.8	574	122	34	5	2	0	737
N25 Richting Kessel-Lo (Leuven)		21.0	0	0	0	0	0	1	1
N25 Richting Thines (Nijvel)	*	22.1	0	18	4	1	0	0	23
N25 Richting Thines (Nijvel)		22.3	1	5	0	1	0	0	7
N25 Richting Thines (Nijvel)		21.1	0	0	0	0	0	2	2
N268 - CHAUSSEE DE LOUVAIN VERS GASTUCHE	465		2.413	208	31	7	7	0	2.666
N268 - CHAUSSEE DE LOUVAIN VERS WAVRE CENTRE	465		516	61	10	3	3	0	593
N4 - CHAUSSEE DE NAMUR VERS LOUVAIN-LA-NEUVE	150		75	36	10	3	5	0	129
N4 - CHAUSSEE DE NAMUR VERS WAVRE CENTRE	150		8	4	3	2	3	0	20
N4 DIRECTION OTTIGNIES - LOUVAIN-LA-NEUVE		20.9	374	74	11	4	1	0	464
N4 DIRECTION WAVRE		20.9	317	63	18	4	0	0	402
N4 Richting Luxembourg		16.2	97	11	3	1	0	0	112
Quai du Trompette			0	0	0	0	0	1	1
RN 243 (CHEE DE HUY) VERS CENTRE WAVRE		0.7	194	24	0	0	0	0	218
Rue de l'Ermitage			0	0	0	0	0	1	1
Rue des Brasseries			0	0	0	0	0	1	1



SNELHEIDSINBREUKEN (autosnelwegen inbegrepen) : PLAATS

2023

Wavre

Straat	Huis nr	Km paal	0-10 km/u te snel	11-20 km/u te snel	21-30 km/u te snel	31-40 km/u te snel	>40 km/u te snel	??? km/u te snel	TOTAAL
Rue des Volontaires	1		0	0	0	0	0	1	1
RUE JOSEPHINE RAUSCENT VERS LIMAL CENTRE	110		29	3	1	0	0	0	33
RUE JOSEPHINE RAUSCENT VERS RIXENSART	110		10	1	0	0	0	0	11
Rue Joseph Wauters			0	0	0	0	0	1	1
TOTAAL			8.912	1.243	224	47	42	62	10.530



SNELHEIDSINBREUKEN (autosnelwegen inbegrepen) : SNELHEIDSREGIME

2023

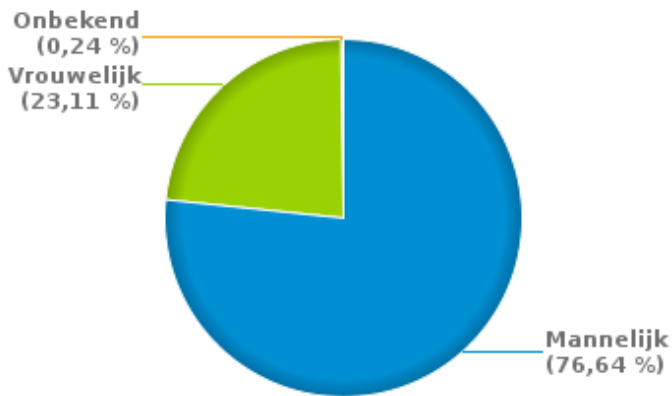
toegelaten snelheid	0-10 km/u te snel	11-20 km/u te snel	21-30 km/u te snel	31-40 km/u te snel	>40 km/u te snel	??? km/u te snel	TOTAAL
50	7.997	969	150	27	17	0	9.160
60	9	4	0	0	0	0	13
70	880	235	66	13	14	0	1.208
90	26	32	4	2	0	0	64
120	0	3	4	5	11	0	23
Onbekend	0	0	0	0	0	62	62
TOTAAL	8.912	1.243	224	47	42	62	10.530

VERKEERSINBREUKEN (autosnelwegen inbegrepen) : PROFILERING 2023

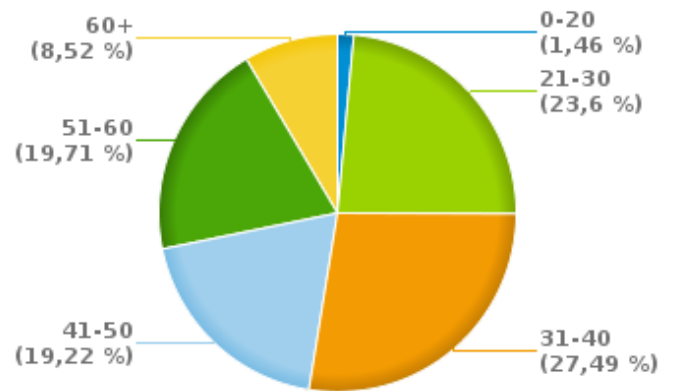
Aantal inbreuken alcohol per geslacht en per leeftijdscategorie

	Mannelijk	Vrouwelijk	Onbekend	TOTAAL
0-20	6	0	0	6
21-30	75	21	1	97
31-40	87	26	0	113
41-50	61	18	0	79
51-60	55	26	0	81
60+	31	4	0	35
TOTAAL	315	95	1	411

% Alcoholinbreuken per geslacht - 2023



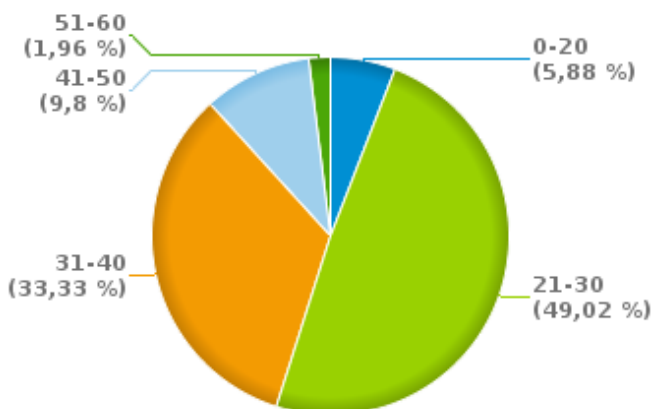
% Alcoholinbreuken per leeftijd - 2023



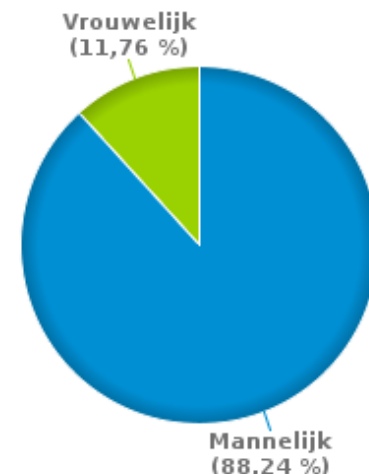
Aantal inbreuken drugs per geslacht en per leeftijdscategorie

	Mannelijk	Vrouwelijk	TOTAAL
0-20	1	2	3
21-30	23	2	25
31-40	15	2	17
41-50	5	0	5
51-60	1	0	1
TOTAAL	45	6	51

% Drugsinbreuken per leeftijd - 2023



% Drugsinbreuken per geslacht - 2023





VERKEERSINBREUKEN

REPORT FILTERS

Begin jaar van de inbreuken	2015
Einde jaar van de inbreuken	2023
Trimester	Trim. 1;Trim. 2;Trim. 3;Trim. 4
Datum van afsluiting van de gegevensbank	30/04/24
Politiezone	PZ WAVRE
Lokale/federale eenheid	
Op/Buiten snelweg	(autosnelwegen inbegrepen)
Vaststellende politie-eenheid	

Refresh report datum	01/07/2024 10:22:01
-----------------------------	---------------------