

**Overzicht
Verkeersinbreuken
(autosnelwegen inbegrepen)
2023**

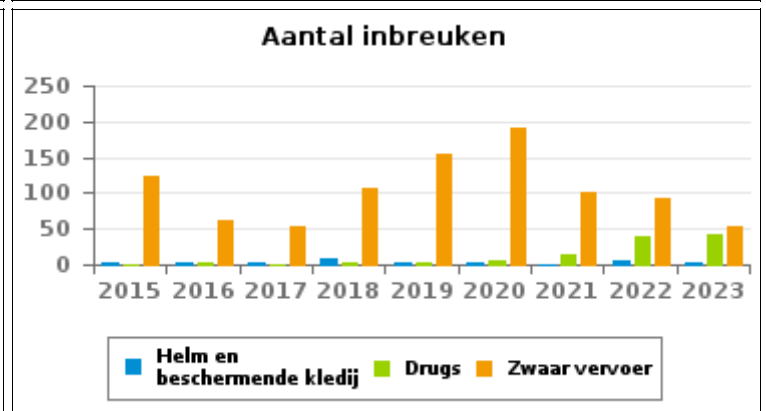
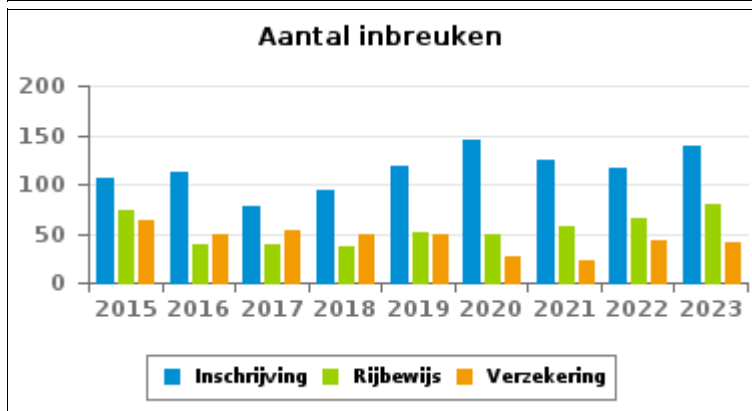
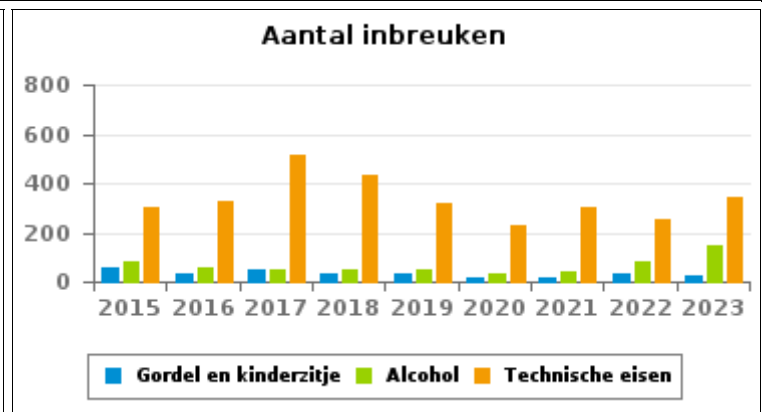
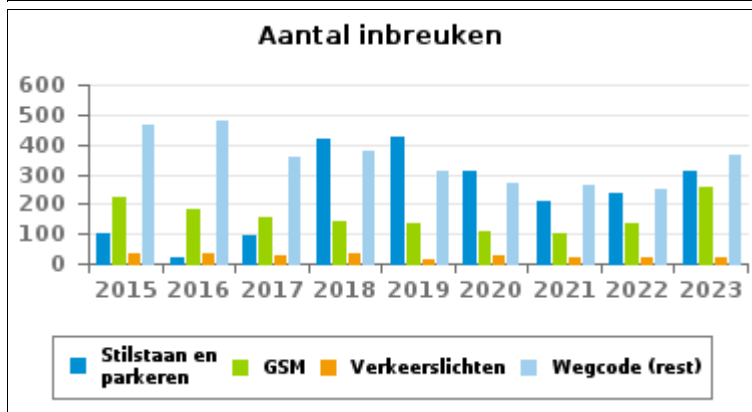
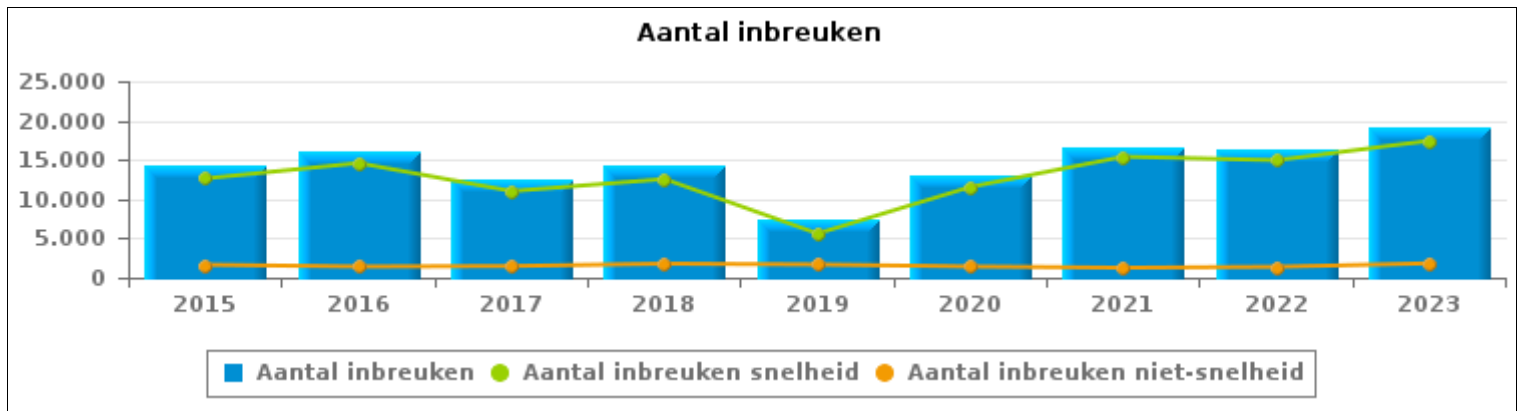
**PZ ORNE - THYLE (MONT-
SAINT-GUIBERT)**



VERKEERSINBREUKEN (autosnelwegen inbegrepen) : ALGEMEEN OVERZICHT

Vergelijking per jaar: 2015-2023

	2015	2016	2017	2018	2019	2020	2021	2022	2023
TOTAAL AANTAL INBREUKEN	14.275	16.000	12.491	14.329	7.287	12.974	16.670	16.329	19.256
INBREUKEN PER THEMA									
	2015	2016	2017	2018	2019	2020	2021	2022	2023
Snelheid	12.630	14.586	11.015	12.551	5.612	11.554	15.403	14.947	17.432
Stilstaan en parkeren	103	20	94	418	426	307	206	236	310
GSM	224	184	157	139	133	109	99	132	259
Helm en beschermende kledij	3	3	2	8	2	4	1	6	4
Gordel en kindersitje	60	31	45	30	34	20	19	36	27
Verkeerslichten	33	36	29	32	14	25	17	20	23
Wegcode (rest)	463	481	354	375	311	267	263	252	361
Alcohol	78	61	53	46	50	36	39	80	144
Drugs	1	3	1	4	4	6	15	40	41
Inschrijving	107	112	78	94	119	144	124	117	139
Rijbewijs	73	38	38	37	51	50	57	66	79
Technische eisen	303	327	514	431	320	230	300	255	341
Verzekering	64	50	54	49	49	27	23	43	40
Zwaar vervoer	124	61	54	108	155	191	101	92	54
Andere	9	7	3	6	7	4	2	7	1
Onbekend	0	0	0	1	0	0	1	0	1



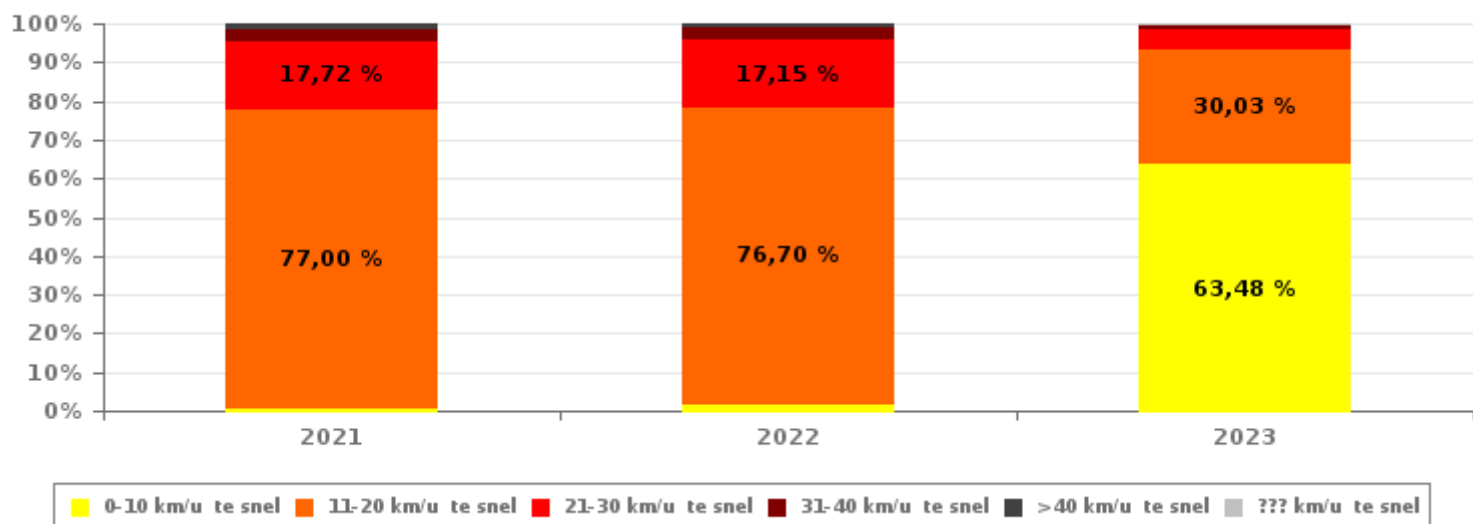


VERKEERSINBREUKEN (autosnelwegen inbegrepen) : ALGEMEEN OVERZICHT INBREUKEN PER ZWAARTEGRAAD

Vergelijking per jaar: 2015-2023

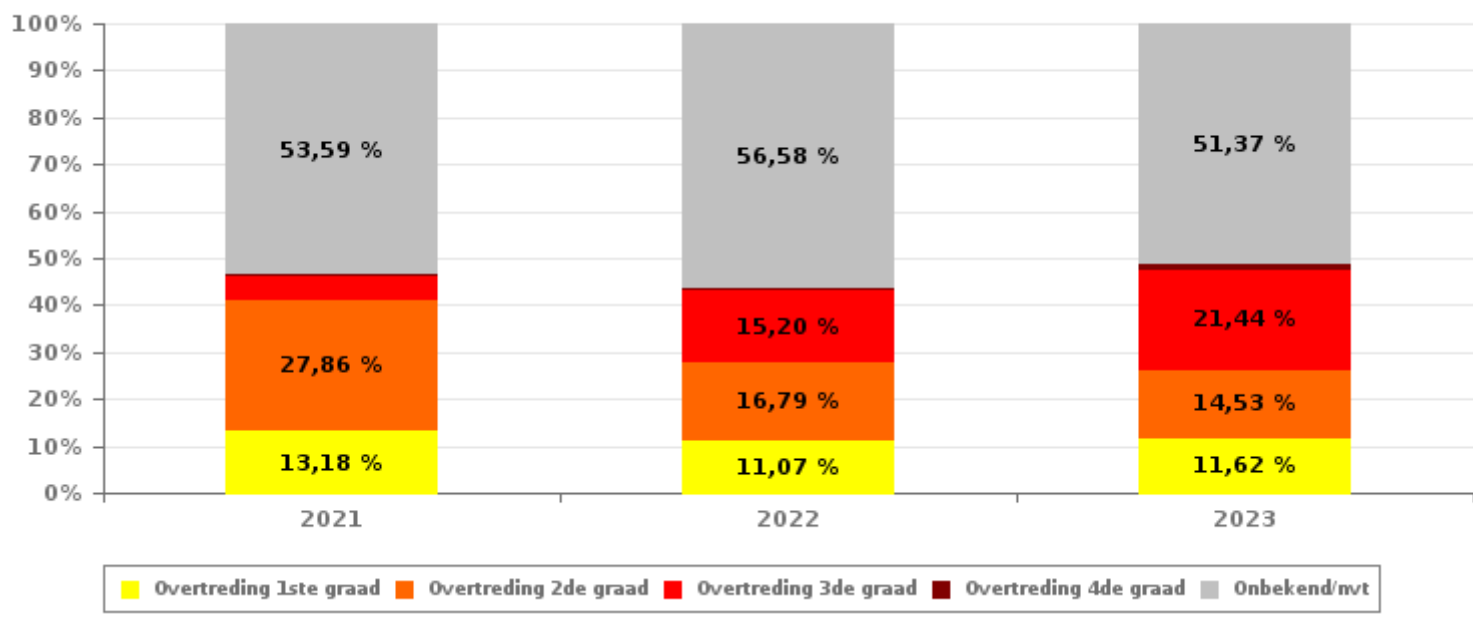
SNELHEID	2015	2016	2017	2018	2019	2020	2021	2022	2023
0-10 km/u te snel	466	727	519	781	60	140	113	268	11.065
11-20 km/u te snel	8.587	9.973	7.623	8.638	3.886	8.867	11.860	11.464	5.234
21-30 km/u te snel	2.643	2.937	2.191	2.434	1.043	1.975	2.730	2.563	840
31-40 km/u te snel	653	707	484	480	408	386	497	472	170
>40 km/u te snel	228	202	158	156	139	151	165	154	77
??? km/u te snel	53	40	40	62	76	35	38	26	46
Subtotaal SNELHEID	12.630	14.586	11.015	12.551	5.612	11.554	15.403	14.947	17.432

Aantal (snelheid) inbreuken : indeling per graad



NIET-SNELHEID	2015	2016	2017	2018	2019	2020	2021	2022	2023
1ste graad	350	311	286	344	196	135	167	153	212
2de graad	529	372	352	324	365	373	353	232	265
3de graad	111	196	118	62	94	108	64	210	391
4de graad	18	9	7	11	7	8	4	5	19
Onbekend/NVT	637	526	713	1.037	1.013	796	679	782	937
Subtotaal NIET-SNELHEID	1.645	1.414	1.476	1.778	1.675	1.420	1.267	1.382	1.824

Aantal (niet-snelheid) inbreuken : indeling per graad





VERKEERSINBREUKEN (autosnelwegen inbegrepen) : ALGEMEEN OVERZICHT

Vergelijking per maand voor het jaar 2023

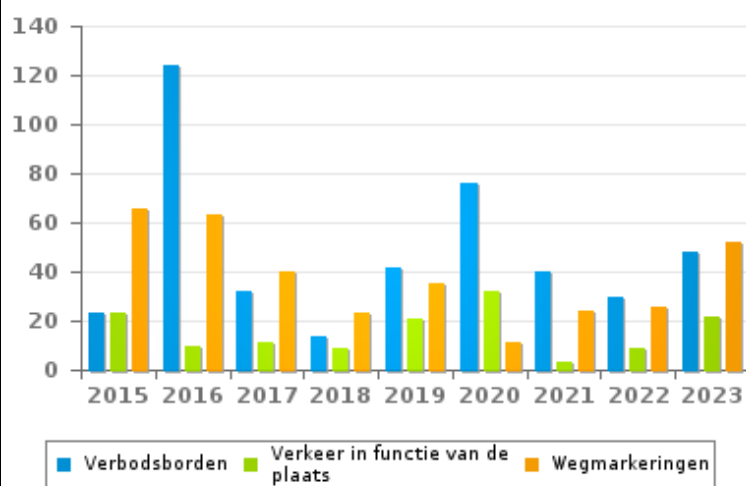
	Jan	Feb	Maa	Apr	Mei	Jun	Jul	Aug	Sep	Okt	Nov	Dec	TOTAAL
TOTAAL AANTAL INBREUKEN	734	987	505	1.186	867	932	3.029	2.164	2.522	3.363	1.691	1.276	19.256
INBREUKEN PER THEMA	Jan	Feb	Maa	Apr	Mei	Jun	Jul	Aug	Sep	Okt	Nov	Dec	TOTAAL
Snelheid	607	863	403	1.080	705	732	2.904	2.005	2.353	3.201	1.529	1.050	17.432
Stilstaan en parkeren	29	14	14	15	29	64	16	33	31	15	28	22	310
GSM	19	25	21	16	46	18	12	24	18	30	10	20	259
Helm en beschermende kledij	0	0	1	0	0	0	0	1	1	1	0	0	4
Gordel en kinderzitje	3	0	4	1	2	5	1	1	2	3	3	2	27
Verkeerslichten	4	1	2	0	0	1	1	2	4	3	2	3	23
Wegcode (rest)	16	40	23	30	19	57	26	26	38	28	26	32	361
Alcohol	6	8	2	8	19	10	3	18	21	15	10	24	144
Drugs	7	0	1	2	2	7	2	2	3	6	5	4	41
Inschrijving	8	5	10	10	14	9	17	13	10	18	15	10	139
Rijbewijs	9	6	4	6	3	6	3	4	7	4	9	18	79
Technische eisen	15	16	14	12	16	16	31	24	30	34	48	85	341
Verzekering	2	1	6	3	7	6	2	3	3	2	4	1	40
Zwaar vervoer	9	8	0	3	5	1	10	8	1	3	1	5	54
Andere	0	0	0	0	0	0	0	0	0	0	1	0	1
Onbekend	0	0	0	0	0	0	1	0	0	0	0	0	1
INBREUKEN PER ZWAARTEGRAAD													
SNELHEID	Jan	Feb	Maa	Apr	Mei	Jun	Jul	Aug	Sep	Okt	Nov	Dec	TOTAAL
0-10 km/u te snel	2	524	1	109	5	518	2.636	688	1.551	2.862	1.328	841	11.065
11-20 km/u te snel	558	276	324	846	564	173	239	1.010	629	291	162	162	5.234
21-30 km/u te snel	35	42	64	101	100	24	21	222	131	33	33	34	840
31-40 km/u te snel	4	13	6	15	18	8	6	53	29	8	2	8	170
>40 km/u te snel	3	4	3	6	14	1	0	27	9	2	3	5	77
??? km/u te snel	5	4	5	3	4	8	2	5	4	5	1	0	46
Subtotaal SNELHEID	607	863	403	1.080	705	732	2.904	2.005	2.353	3.201	1.529	1.050	17.432
NIET-SNELHEID	Jan	Feb	Maa	Apr	Mei	Jun	Jul	Aug	Sep	Okt	Nov	Dec	TOTAAL
1ste graad	8	10	17	13	14	19	10	19	21	15	27	39	212
2de graad	23	16	17	22	20	22	26	22	19	26	26	26	265
3de graad	26	41	28	24	53	46	20	29	31	46	19	28	391
4de graad	0	7	0	1	0	4	1	1	5	0	0	0	19
Onbekend/NVT	70	50	40	46	75	109	68	88	93	75	90	133	937
Subtotaal NIET-SNELHEID	127	124	102	106	162	200	125	159	169	162	162	226	1.824



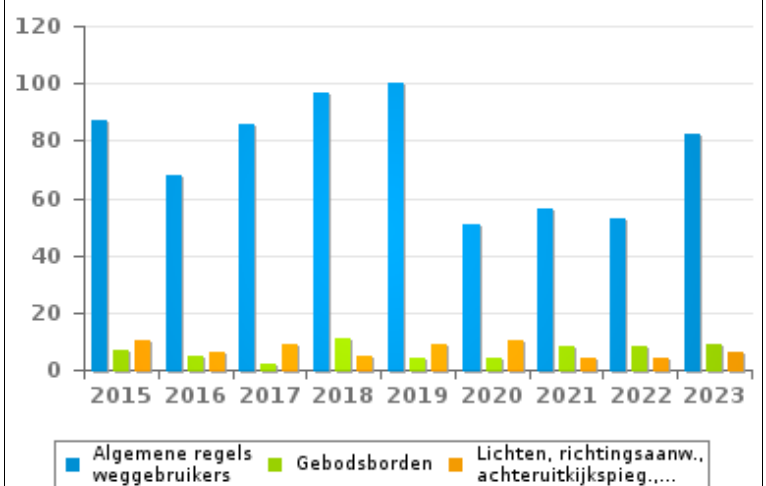
Wegcode(rest)

	2015	2016	2017	2018	2019	2020	2021	2022	2023
Algemene regels weggebruikers	87	68	86	97	100	51	56	53	82
Rijbewegingen	112	121	77	119	28	29	29	51	56
Verbodsborden	23	124	32	14	42	76	40	30	48
Voorrang	90	40	37	51	42	30	50	34	40
Wegmarkeringen	66	63	40	23	35	11	24	26	52
Lading van goederen (Wegcode)	33	34	51	42	21	16	38	20	36
Verkeer in functie van de plaats	23	10	11	9	21	32	3	9	22
Lichten, richtingsaanw., achteruitkijkspieg.,....	10	6	9	5	9	10	4	4	6
Gebodsborden	7	5	2	11	4	4	8	8	9
Bevelen van bevoegde personen	5	1	2	2	7	4	3	8	5
Vervoer van personen (Wegcode)	4	6	6	1	1	3	1	3	3
Gedrag tov bepaalde weggebruikers	1	2	1	0	1	1	0	6	1
Wegcode: andere	2	1	0	1	0	0	7	0	1
TOTAAL	463	481	354	375	311	267	263	252	361

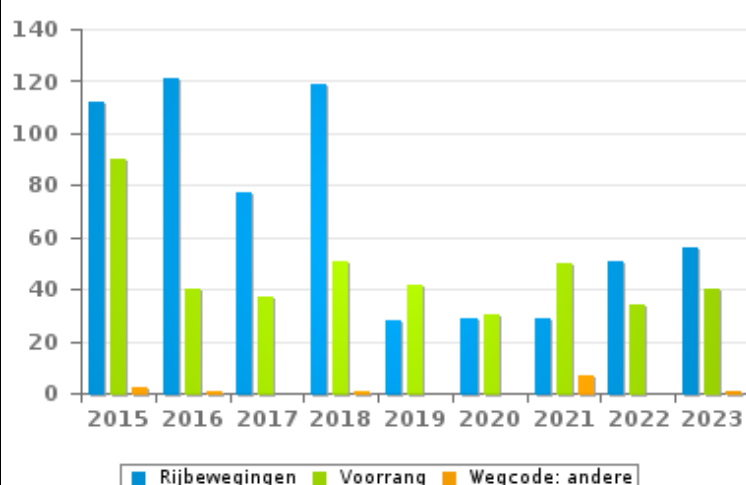
Aantal inbreuken



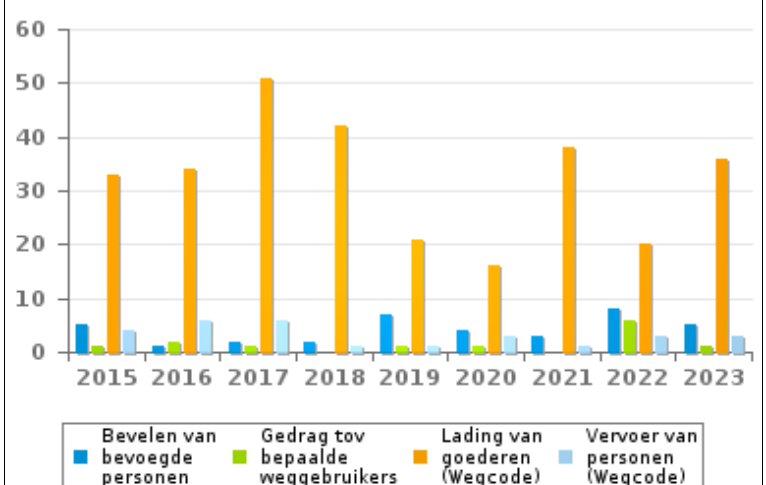
Aantal inbreuken



Aantal inbreuken



Aantal inbreuken





VERKEERSINBREUKEN (autosnelwegen inbegrepen) : TOP 5

2023

Alle inbreuken

Thema	Wetsartikel	Aantal inbreuken	% (*)
Snelheid	(Opgelet: de onderstaande overtreding is alleen geldig voor Waals Gewest) Art. 11.1. Binnen de bebouwde kommen is de snelheid beperkt tot 50 km per uur [...].	8.628	44,81 %
Snelheid	Art. 11.2.1°.a). Buiten de bebouwde kommen is de snelheid beperkt tot 120 km per uur op de autosnelwegen [...].	2.664	13,83 %
Snelheid	(Opgelet: de onderstaande overtreding is alleen geldig voor Waals Gewest) Art. 22quater. Binnen de zones afgebakend door de verkeersborden F4a en F4b is de snelheid beperkt tot 30 km per uur.	2.535	13,16 %
Snelheid	(Opgelet: de onderstaande overtreding is alleen geldig voor Waals Gewest) Art. 11.2.2°- b). Buiten de bebouwde kommen is de snelheid beperkt tot 90 km per uur [...] op de andere openbare wegen. De lagere snelheidsbeperkingen opgelegd door het verkeersbord C43 of voortvloeiend uit artikel 11.3. blijven van toepassing. Art. 5. De weggebruikers moeten de verkeerslichten, verkeersborden en wegmarkeringen in acht nemen wanneer deze regelmatig zijn naar de vorm, voldoende zichtbaar zijn en overeenkomstig de voorschriften van [...] [het algemeen] reglement [op de politie van het wegverkeer en van het gebruik van de openbare weg] zijn aangebracht. Art. 68.3. [...] Bord C43 [met de vermelding 70]: Vanaf het verkeersbord tot het volgend kruispunt [of verkeersbord C45], verbod te rijden met een grotere snelheid dan [70 km per uur] [...].	1.106	5,74 %
Snelheid	(Opgelet: de onderstaande overtreding is alleen geldig voor Waals Gewest) Art. 11.1. Binnen de bebouwde kommen is de snelheid beperkt tot 50 km per uur. Op sommige openbare wegen kan evenwel een lagere of hogere snelheidsbeperking opgelegd of toegelaten worden door het verkeersbord C43 [...]. Art. 5. De weggebruikers moeten de verkeerslichten, verkeersborden en wegmarkeringen in acht nemen wanneer deze regelmatig zijn naar de vorm, voldoende zichtbaar zijn en overeenkomstig de voorschriften van [...] [het algemeen] reglement [op de politie van het wegverkeer en van het gebruik van de openbare weg] zijn aangebracht. Art. 68.3. [...] Bord C43 [met de vermelding 70]: Vanaf het verkeersbord tot het volgend kruispunt, verbod te rijden met een grotere snelheid dan [70 km per uur] [...].	756	3,93 %



VERKEERSINBREUKEN (autosnelwegen inbegrepen) : TOP 5

2023

4de graadsinbreuken

Thema	Wetsartikel	Aantal inbreuken	% (*)
Wegcode (rest)	De overtreding op de hierna vermelde bepalingen wordt beschouwd als overtreding van 4de graad krachtens artikel 4.4° van KB 30-09-2005 : Art. 20.3.2°. Het is verboden zich op een overweg te begeven wanneer de rode knipperlichten branden.	11	0,06 %
Wegcode (rest)	De overtreding op de hierna vermelde bepalingen wordt beschouwd als overtreding van 4de graad krachtens artikel 4.4° van KB 30-09-2005 : Art. 20.3.3°. Het is verboden zich op een overweg te begeven wanneer het geluidssein werkt.	3	0,02 %
Wegcode (rest)	De overtreding op de hierna vermelde bepalingen wordt beschouwd als overtreding van 4de graad krachtens artikel 4.3° van KB 30-09-2005 :Art. 17.2.3°. Het links inhalen van een gespan [...] of van een voertuig met meer dan twee wielen is verboden bij het naderen van de top van een helling en in bochten, wanneer de zichtbaarheid onvoldoende is, behalve indien kan ingehaald worden zonder de doorlopende witte streep te overschrijden die het voor de tegenliggers bestemde deel van de rijbaan aflijnt.	2	0,01 %
Wegcode (rest)	De overtreding op de hierna vermelde bepalingen wordt beschouwd als overtreding van 4de graad krachtens artikel 4.4° van KB 30-09-2005 : Art. 20.3.1°. Het is verboden zich op een overweg te begeven wanneer de slagbomen in beweging of gesloten zijn.	2	0,01 %
Wegcode (rest)	Art. 4.1. De weggebruikers moeten onmiddellijk gevolg geven aan de bevelen van de bevoegde personen. Art. 4.2.2°. Als bevelen worden inzonderheid beschouwd: de arm of de armen horizontaal uitgestrekt, wat stoppen betekent voor de weggebruikers die naderen uit richtingen welke deze aangewezen door de arm of armen, dwarsen. Art. 4.1°. [...] zijn overtredingen van de vierde graad in de zin van artikel 29§1, eerste lid, van [...] [de] wet betreffende de politie over het wegverkeer, gecoördineerd op 16 maart 1968: de [...] bevelen negeren van een bevoegd persoon [vermeld in het artikel 4.2.2° van KB 01-12-1975].	1	0,01 %

(*) % ten opzichte van totaal aantal inbreuken



VERKEERSINBREUKEN (autosnelwegen inbegrepen) : MOMENT

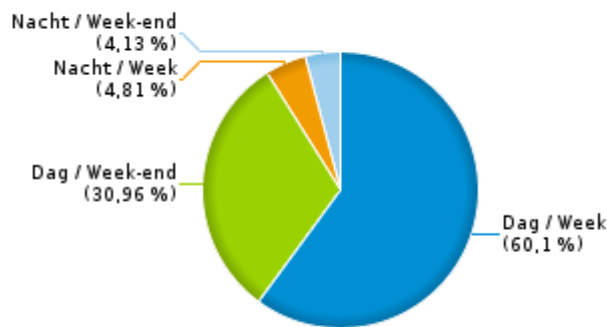
Aantal inbreuken per moment van de week 2023

	Week			Week-end			TOTAAL
	Dag	Nacht	Subtotaal	Dag	Nacht	Subtotaal	
Snelheid	10.311	850	11.161	5.627	644	6.271	17.432
Stilstaan en parkeren	235	2	237	71	2	73	310
GSM	224	3	227	31	1	32	259
Helm en beschermende kledij	3	0	3	1	0	1	4
Gordel en kinderzitje	17	0	17	7	3	10	27
Verkeerslichten	16	2	18	4	1	5	23
Wegcode (rest)	280	6	286	59	16	75	361
Alcohol	29	33	62	23	59	82	144
Drugs	18	4	22	7	12	19	41
Inschrijving	85	4	89	39	11	50	139
Rijbewijs	47	6	53	13	13	26	79
Technische eisen	236	17	253	68	20	88	341
Verzekering	23	0	23	7	10	17	40
Zwaar vervoer	47	0	47	4	3	7	54
Andere	1	0	1	0	0	0	1
Onbekend	1	0	1	0	0	0	1
TOTAAL	11.573	927	12.500	5.961	795	6.756	19.256

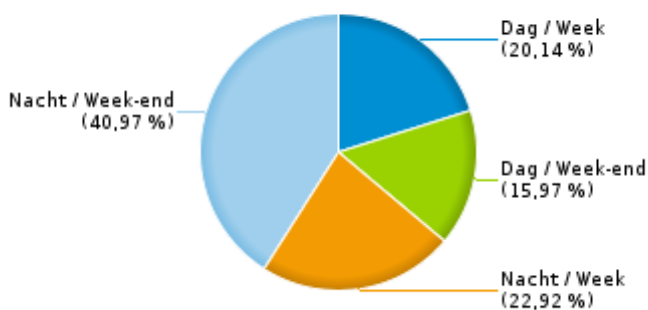
Weekend: van vrijdag 22.00u tot maandag 06.00u
Week: van maandag 06.00u tot vrijdag 22.00u

Dag: van 06.00u tot 22.00u
Nacht: van 22.00u tot 06.00u

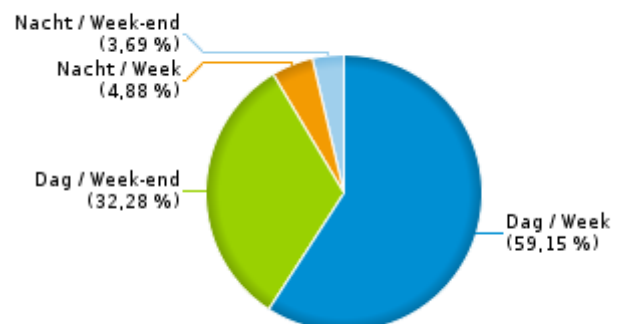
% inbreuken per moment - 2023



% alcoholinbreuken per moment - 2023



% snelheidsinbreuken per moment - 2023





SNELHEIDSINBREUKEN (autosnelwegen inbegrepen) : PLAATS

2023

Chastre

Straat	Huis nr	Km paal	0-10 km/u te snel	11-20 km/u te snel	21-30 km/u te snel	31-40 km/u te snel	>40 km/u te snel	??? km/u te snel	TOTAAL
CHEMIN DES ROCHES VERS GARE DE CHASTRE	9		65	6	0	0	0	0	71
CHEMIN DES ROCHES VERS RN4	9		78	5	0	0	0	0	83
N273 ROUTE PROVINCIALE VERS CHASTRE		16.65	0	2	0	0	0	0	2
N273 ROUTE PROVINCIALE VERS N4		16.65	0	3	0	0	0	0	3
Route Provinciale			0	0	0	0	0	1	1
ROUTE PROVINCIALE VERS LA GARE DE CHASTRE	83		134	16	2	0	1	0	153
ROUTE PROVINCIALE VERS RN4	83		170	33	6	0	0	0	209
RUE DE CORSAL VERS CORTIL	61		5	4	0	0	0	0	9
RUE DE CORSAL VERS SOMBREFFE	84-86		152	13	3	0	0	0	168
RUE DE CORSAL VERS SOMBREFFE	61		3	0	0	0	0	0	3
RUE DE CORSAL VERS WALHAIN SAINT-PAUL	84-86		102	12	4	3	0	0	121
RUE DE L'ETAT VERS CHASTRE	16		5	2	0	0	0	0	7
RUE DE L'ETAT VERS SOMBREFFE	16		4	1	0	0	0	0	5
Rue de Mellery	86		12	1	0	0	0	0	13
RUE DE MELLERY VERS CHASTRE	91		27	9	2	0	0	0	38
RUE DE MELLERY VERS MELLERY	91		39	6	1	0	0	0	46
RUE DES COMMUNES VERS MONT-SAINT-GUIBERT	94		0	1	1	0	0	0	2
RUE DES COMMUNES VERS SOMBREFFE	94		6	4	1	0	0	0	11
RUE DU VILLAGE VERS SAINT-GERY	31		4	2	0	0	0	0	6
Rue Gaston Delvaux	109		0	0	0	0	0	1	1
RUE GASTON DELVAUX VERS CORROY-LE-CHATEAU	52		412	20	4	0	0	0	436
RUE GASTON DELVAUX VERS CORTIL	117		0	15	2	0	0	0	17
RUE GASTON DELVAUX VERS GARE DE CHASTRE	117		0	14	2	1	0	0	17
RUE GASTON DELVAUX VERS MONT-SAINT-GUIBERT	52		449	28	3	0	0	0	480
RUE OCTAVE LOTIN VERS CHASTRE	51		10	1	2	0	0	0	13
RUE OCTAVE LOTIN VERS GEMBLoux	51		16	4	0	0	0	0	20
RUE TRY DES RUDES VERS CHASTRE	29		11	5	0	0	0	0	16
RUE TRY DES RUDES VERS GEMBLoux	29		25	3	1	0	0	0	29



SNELHEIDSINBREUKEN (autosnelwegen inbegrepen) : PLAATS

2023

Chastre

Straat	Huis nr	Km paal	0-10 km/u te snel	11-20 km/u te snel	21-30 km/u te snel	31-40 km/u te snel	>40 km/u te snel	??? km/u te snel	TOTAAL
TOTAAL			1.729	210	34	4	1	2	1.980

Court-Saint-Étienne

Straat	Huis nr	Km paal	0-10 km/u te snel	11-20 km/u te snel	21-30 km/u te snel	31-40 km/u te snel	>40 km/u te snel	??? km/u te snel	TOTAAL
AVENUE DES COMBATTANTS VERS GENAPPE	171		1.216	86	5	2	0	0	1.309
AVENUE DES COMBATTANTS VERS GENAPPE		15.3	195	48	8	1	0	0	252
AVENUE DES COMBATTANTS VERS GENAPPE	153		0	11	1	0	0	0	12
AVENUE DES COMBATTANTS VERS GENAPPE	200		4	1	0	0	0	0	5
AVENUE DES COMBATTANTS VERS OTTIGNIES		15.3	146	25	1	0	0	0	172
AVENUE DES COMBATTANTS VERS OTTIGNIES	153		0	6	0	0	0	0	6
AVENUE DES COMBATTANTS VERS OTTIGNIES	200		5	0	0	0	0	0	5
AVENUE DES COMBATTANTS VERS OTTIGNIES-LOUVAIN-LA-N	171		833	44	7	0	0	0	884
Chaussée de Bruxelles	29		0	0	0	0	1	0	1
CHAUSSÉE DE BRUXELLES VERS COURT-SAINT-ETIENNE	35		30	5	1	0	0	0	36
CHAUSSÉE DE BRUXELLES VERS COURT-SAINT-ETIENNE	29		0	22	5	0	0	0	27
CHAUSSÉE DE BRUXELLES VERS RIXENSART	29		0	48	8	1	0	0	57
CHAUSSÉE DE BRUXELLES VERS RIXENSART	35		23	11	3	0	0	0	37
N237 VERS GENAPPE		14	31	10	0	2	0	0	43
N237 VERS OTTIGNIES		14	18	3	0	1	0	0	22
N25 Richting Kessel-Lo (Leuven)		27.0	0	0	0	0	0	1	1
N25 Richting Kessel-Lo (Leuven)			0	0	0	0	0	1	1
N25 Richting Thines (Nijvel)		26.0	0	0	0	0	0	1	1
N25 Richting Thines (Nijvel)		26.2	0	0	0	0	0	1	1
N25 Richting Thines (Nijvel)		31.0	0	0	0	0	0	1	1
RN275 VERS COURT-SAINT-ETIENNE CENTRE		22.2	29	11	2	0	0	0	42



SNELHEIDSINBREUKEN (autosnelwegen inbegrepen) : PLAATS

2023

Court-Saint-Étienne

Straat	Huis nr	Km paal	0-10 km/u te snel	11-20 km/u te snel	21-30 km/u te snel	31-40 km/u te snel	>40 km/u te snel	??? km/u te snel	TOTAAL
RN275 VERS OTTIGNIES		22.2	28	2	1	0	0	0	31
Rue de Beaurieux	58		0	0	1	0	0	0	1
Rue de Beaurieux	58B		0	0	0	0	0	1	1
RUE DE BEAURIEUX VERS COURT-ST-ETIENNE CENTRE	11		786	656	19	2	0	0	1.463
RUE DE BEAURIEUX VERS MONT-ST-GUIBERT	11		277	187	6	0	0	0	470
RUE DE LA PAPETERIE VERS COURT-SAINT-ETIENNE	25		30	3	1	0	0	0	34
RUE DE LA PAPETERIE VERS MONT-SAINT-GUIBERT	25		29	6	0	0	0	0	35
RUE DE LA ROCHE VERS COURT-SAINT-ETIENNE	12C		117	35	6	0	1	0	159
RUE DE LA ROCHE VERS COURT-SAINT-ETIENNE	12F		81	43	5	0	0	0	129
RUE DE LA ROCHE VERS COURT-SAINT-ETIENNE	12E		50	10	1	0	0	0	61
RUE DE LA ROCHE VERS VILLERS-LA-VILLE	12C		143	46	3	1	0	0	193
RUE DE LA ROCHE VERS VILLERS-LA-VILLE	12F		76	37	3	0	0	0	116
RUE DE LA ROCHE VERS VILLERS-LA-VILLE	12E		45	8	0	0	0	0	53
Rue de Suzeril			0	0	0	0	0	1	1
Rue Emile Henricot			0	0	0	0	0	1	1
TOTAAL			4.192	1.364	87	10	2	8	5.663

Mont-Saint-Guibert

Straat	Huis nr	Km paal	0-10 km/u te snel	11-20 km/u te snel	21-30 km/u te snel	31-40 km/u te snel	>40 km/u te snel	??? km/u te snel	TOTAAL
A4-E411 DIRECTION NAMUR		27.3	3	54	14	2	0	0	73
A4-E411 Richting Brussel		27.7	124	531	125	28	17	0	825
A4-E411 Richting Brussel	*	27.1	0	0	1	0	0	0	1
A4-E411 Richting Luxemburg (L)		25.6	0	0	0	0	0	1	1
Grand'Route	1		0	0	0	0	0	1	1
Grand'Route	41		0	0	0	0	0	1	1
GRAND ROUTE VERS GEMBLoux	8		1	0	0	0	0	0	1



SNELHEIDSINBREUKEN (autosnelwegen inbegrepen) : PLAATS

2023

Mont-Saint-Guibert

Straat	Huis nr	Km paal	0-10 km/u te snel	11-20 km/u te snel	21-30 km/u te snel	31-40 km/u te snel	>40 km/u te snel	??? km/u te snel	TOTAAL
N25a Verbinding N4 -A4 - Corroy-le-Grand			0	0	0	0	0	1	1
N25 Richting Kessel-Lo (Leuven)		23.9	0	0	0	0	0	1	1
N25 Richting Kessel-Lo (Leuven)		24.9	0	0	0	0	0	1	1
N25 Richting Thines (Nijvel)		25.4	0	0	0	0	0	2	2
N4 GRAND'ROUTE VERS GEMBOUX	89		263	38	10	2	1	0	314
N4 GRAND'ROUTE VERS OTTIGNIES-LOUVAIN-LA-NEUVE	89		532	107	30	3	4	0	676
RUE DE BLANMONT VERS CHASTRE	54		2	0	0	0	0	0	2
RUE DE BLANMONT VERS MONT-SAINT-GUIBERT	54		2	1	0	0	0	0	3
RUE DE CORBAIS VERS CORBAIS	66		299	34	3	1	0	0	337
RUE DE CORBAIS VERS MONT-ST-GUIBERT	66		68	10	1	0	1	0	80
RUE DES HAYEFFES VERS COURT-SAINT-ETIENNE	35		33	5	0	0	0	0	38
RUE DES HAYEFFES VERS MONT-SAINT-GUIBERT	35		18	4	0	0	0	0	22
RUE DES SABLIERES VERS MONT-SAINT-GUIBERT CENTRE	21		3	1	0	0	0	0	4
RUE DES SABLIERES VERS RN25	21		8	0	0	0	0	0	8
RUE DES TROIS BURETTES VERS E411	46		344	32	2	1	0	0	379
RUE DES TROIS BURETTES VERS MONT-ST-GUIBERT	46		199	13	1	0	0	0	213
RUE DES VIGNES VERS COURT-SAINT-ETIENNE	13		31	8	0	1	1	0	41
RUE DES VIGNES VERS MONT-SAINT-GUIBERT CENTRE	13		17	4	0	0	0	0	21
RUE DU FOND CATTELAIN VERS LOUVAIN-LA-NEUVE	4		98	56	9	4	1	0	168
RUE DU FOND CATTELAIN VERS RN25	4		109	44	2	1	0	0	156
RUE HAUTE VERS CHAUMONT-GISTOUX	113		132	94	11	3	1	0	241
RUE HAUTE VERS CORROY LE GRAND	89		0	2	2	0	0	0	4
RUE HAUTE VERS RN4	113		136	100	21	6	0	0	263
TOTAAL			2.422	1.138	232	52	26	8	3.878

Villers-La-Ville



SNELHEIDSINBREUKEN (autosnelwegen inbegrepen) : PLAATS

2023

Villers-La-Ville

Straat	Huis nr	Km paal	0-10 km/u te snel	11-20 km/u te snel	21-30 km/u te snel	31-40 km/u te snel	>40 km/u te snel	??? km/u te snel	TOTAAL
ADJUDANT KUMPS VERS COURT-SAINT-ETIENNE	58		0	29	8	3	1	0	41
ADJUDANT KUMPS VERS VILLERS-LA-VILLE	58		0	28	5	0	0	0	33
AVENUE ARSENE TOURNAY VERS MARBAIS	20		0	17	0	0	0	0	17
Avenue Georges Speeckaert	50		0	0	0	0	0	1	1
Avenue Georges Speeckaert			0	0	0	0	0	1	1
AVENUE GEORGES SPEECKAERT VERS COURT-SAINT-ETIENNE	50		0	119	23	1	1	0	144
AVENUE GEORGES SPEECKAERT VERS MARBAIS	50		0	104	11	0	0	0	115
CHAUSSÉE DE NAMUR VERS NIVELLES	165		84	6	2	1	0	0	93
CHAUSSÉE DE NAMUR VERS NIVELLES	63		67	9	1	0	0	0	77
CHAUSSÉE DE NAMUR VERS NIVELLES		25.1	56	13	2	0	1	0	72
CHAUSSÉE DE NAMUR VERS NIVELLES		22.4	0	1	0	0	0	0	1
CHAUSSÉE DE NAMUR VERS SOMBREFFE	165		251	41	13	8	2	0	315
CHAUSSÉE DE NAMUR VERS SOMBREFFE	63		157	31	11	1	0	0	200
CHAUSSÉE DE NAMUR VERS SOMBREFFE		25.1	34	10	2	2	0	0	48
CHAUSSÉE DE NAMUR VERS SOMBREFFE		22.4	0	2	0	0	0	0	2
Chemin de Tilly			0	0	0	0	0	1	1
N 275 VERS COURT-SAINT-ETIENNE		33.15	22	6	0	0	0	0	28
N 275 VERS MARBAIS		33.15	148	52	11	1	0	0	212
N93 Richting N4-Namen		25.1	0	0	0	0	0	1	1
RUE DE GENTISSART VERS MELLERY	13		1	0	0	0	0	0	1
RUE DE LA DREVE VERS MARBAIS	23		51	15	2	1	0	0	69
RUE DE LA DREVE VERS PLACE COMMUNALE DE TILLY	23		62	16	2	0	0	0	80
Rue de Marbais	35		0	0	0	0	0	1	1
Rue de Marbais	61A		0	0	0	0	0	1	1
Rue de Marbais	62		0	0	0	0	0	1	1



SNELHEIDSINBREUKEN (autosnelwegen inbegrepen) : PLAATS

2023

Villers-La-Ville

Straat	Huis nr	Km paal	0-10 km/u te snel	11-20 km/u te snel	21-30 km/u te snel	31-40 km/u te snel	>40 km/u te snel	??? km/u te snel	TOTAAL
RUE DE MARBAIS VERS LES RUINES DE VILLERS-LA-VILLE	44		138	118	20	1	1	0	278
RUE DE MARBAIS VERS MARBAIS	44		216	184	29	2	2	0	433
RUE DE MARBAIS VERS MARBAIS	42A		44	4	1	0	0	0	49
RUE DE MARBAIS VERS MARBAIS	11		0	8	0	0	1	0	9
RUE DE MARBAIS VERS MARBAIS	13		0	2	0	0	0	0	2
RUE DE MARBAIS VERS VILLERS-LA-VILLE CENTRE	42A		34	5	0	0	0	0	39
RUE DE MARBAIS VERS VILLERS-LA-VILLE CENTRE	11		0	10	0	0	1	0	11
RUE DE MARBAIS VERS VILLERS-LA-VILLE CENTRE	13		0	1	0	0	0	0	1
RUE DE PRIESMONT VERS RN93	178		100	10	2	0	0	0	112
RUE DE PRIESMONT VERS TILLY	178		25	0	0	0	0	0	25
RUE DES SAVOYARDS VERS RUE DU CULOT	15		1	0	0	0	0	0	1
Rue de Thyle	61		0	0	0	0	0	1	1
RUE DU BOSQUET VERS MARBISOUX	104		4	0	0	0	0	0	4
RUE DU BOSQUET VERS PLACE COMMUNALE DE TILLY	104		5	0	0	0	0	0	5
Rue du Petit Marmeau			0	0	0	0	0	2	2
RUE DU PETIT MARMEAU VERS MARBAIS		36.3	11	11	4	0	0	0	26
RUE DU PETIT MARMEAU VERS VILLERS-LA-VILLE-CENTRE		36.3	15	15	2	1	0	0	33
TOTAAL			1.526	867	151	22	10	10	2.586

Walhain

Straat	Huis nr	Km paal	0-10 km/u te snel	11-20 km/u te snel	21-30 km/u te snel	31-40 km/u te snel	>40 km/u te snel	??? km/u te snel	TOTAAL
A4-E411 Richting Brussel	*	29	4	751	158	32	20	0	965
A4-E411 Richting Brussel	*	28.7	2	77	23	7	1	0	110
A4-E411 Richting Brussel		29.0	0	5	4	2	2	0	13
A4-E411 Richting Brussel			0	4	0	1	0	4	9



SNELHEIDSINBREUKEN (autosnelwegen inbegrepen) : PLAATS

2023

Walhain

Straat	Huis nr	Km paal	0-10 km/u te snel	11-20 km/u te snel	21-30 km/u te snel	31-40 km/u te snel	>40 km/u te snel	??? km/u te snel	TOTAAL
A4-E411 Richting Brussel		28.5	0	0	0	0	0	1	1
A4-E411 Richting Brussel		28.8	0	0	0	0	0	1	1
A4-E411 Richting Brussel		30.0	0	0	0	1	0	0	1
A4-E411 Richting Brussel		30.3	0	0	0	0	0	1	1
A4-E411 Richting Brussel		31.4	0	0	0	1	0	0	1
A4-E411 Richting Brussel		32.0	0	0	0	0	1	0	1
A4-E411 Richting Brussel Afrit 10 Walhain			0	0	0	0	0	1	1
A4-E411 Richting Luxemburg (L)	*	29	8	554	110	33	14	0	719
A4-E411 Richting Luxemburg (L)	*	29.0	0	13	5	0	0	0	18
A4-E411 Richting Luxemburg (L)		29.0	0	1	0	0	0	2	3
A4-E411 Richting Luxemburg (L)		28.4	0	0	1	0	0	0	1
A4-E411 Richting Luxemburg (L)		28.5	0	1	0	0	0	0	1
A4-E411 Ri. Luxemburg (L) Parking Nil-St-Vincent			0	0	0	0	0	1	1
Chaussée de Namur			0	0	0	0	0	1	1
CHAUSSEE DE WAVRE VERS GEMBLOUX		32.5	28	8	1	1	0	0	38
CHAUSSEE DE WAVRE VERS WAVRE		32.5	157	41	11	3	0	0	212
CHEMIN DE LA SCIERIE VERS E411	10		2	0	0	0	0	0	2
CHEMIN DE LA SCIERIE VERS WALHAIN	10		2	3	0	0	0	0	5
GRAND'RUE VERS CHASTRE	85		33	6	0	0	0	0	39
GRAND'RUE VERS CHASTRE	87	36.3	0	6	0	0	0	0	6
GRAND'RUE VERS RN4	85		46	11	0	0	0	0	57
GRAND'RUE VERS RN4	87		0	4	1	0	0	0	5
N4 Richting Brussel		32.0	0	0	0	0	0	1	1
Rue Abbesse			0	0	0	0	0	1	1
RUE ABBESSE VERS RN 4	47		38	5	0	0	0	0	43
RUE ABBESSE VERS TOURINNES	47		180	10	1	0	0	0	191
RUE BOURGMESTRE GILISQUET VERS TOURINNES-SAINT-LAM	63		0	1	0	0	0	0	1



SNELHEIDSINBREUKEN (autosnelwegen inbegrepen) : PLAATS

2023

Walhain

Straat	Huis nr	Km paal	0-10 km/u te snel	11-20 km/u te snel	21-30 km/u te snel	31-40 km/u te snel	>40 km/u te snel	??? km/u te snel	TOTAAL
RUE BOURGMESTRE GILISQUET VERS TOURINNES-ST-LAMBER	31		98	8	0	0	0	0	106
RUE BOURGMESTRE GILISQUET VERS WALHAIN CENTRE	63		0	1	0	0	0	0	1
RUE BOURGMESTRE GILISQUET VERS WALHAIN-ST-PAUL	31		69	7	0	0	0	0	76
RUE CHEVEQUEUE VERS RN4	49		18	7	0	0	0	0	25
RUE CHEVEQUEUE VERS WALHAIN CENTRE	49		12	7	1	1	0	0	21
Rue de Libersart			0	0	0	0	0	4	4
RUE D'ENFER VERS ORBAIS	21		35	18	4	0	0	0	57
RUE D'ENFER VERS ORBAIS	19		0	16	2	0	0	0	18
RUE D'ENFER VERS SAINT-LAMBERT	21		18	16	1	0	0	0	35
RUE D'ENFER VERS SAINT-LAMBERT	19		0	10	4	0	0	0	14
RUE DES COMBATTANTS VERS TOURINNES-SAINT-LAMBERT	51B		12	3	0	0	0	0	15
RUE DES COMBATTANTS VERS WALHAIN CENTRE	51B		33	7	1	0	0	0	41
RUE DU BOIS DE BUIS VERS TOURINNES-SAINT-LAMBERT	12		34	5	0	0	0	0	39
RUE DU BOIS DE BUIS VERS TOURINNES-SAINT-LAMBERT	14		13	2	0	0	0	0	15
RUE DU BOIS DE BUIS VERS WALHAIN CENTRE	12		24	6	0	0	0	0	30
RUE DU BOIS DE BUIS VERS WALHAIN CENTRE	14		9	0	0	0	0	0	9
RUE DU MAIEUR VERS E411	28		201	20	4	0	0	0	225
RUE DU MAIEUR VERS WALHAIN	28		94	11	1	0	0	0	106
RUE MARGOT VERS NIL-SAINT-VINCENT	44		20	5	3	0	0	0	28
RUE MARGOT VERS RN4	44		6	5	0	0	0	0	11
TOTAAL			1.196	1.655	336	82	38	18	3.325



SNELHEIDSINBREUKEN (autosnelwegen inbegrepen) : SNELHEIDSREGIME

2023

toegelaten snelheid	0-10 km/u te snel	11-20 km/u te snel	21-30 km/u te snel	31-40 km/u te snel	>40 km/u te snel	??? km/u te snel	TOTAAL
30	1.601	1.360	107	7	3	0	3.078
50	7.551	1.523	200	31	11	0	9.316
60	91	45	15	1	0	0	152
70	1.501	268	65	20	8	0	1.862
90	218	71	19	4	1	0	313
100	1	0	0	0	0	0	1
120	102	1.967	434	107	54	0	2.664
Onbekend	0	0	0	0	0	46	46
TOTAAL	11.065	5.234	840	170	77	46	17.432



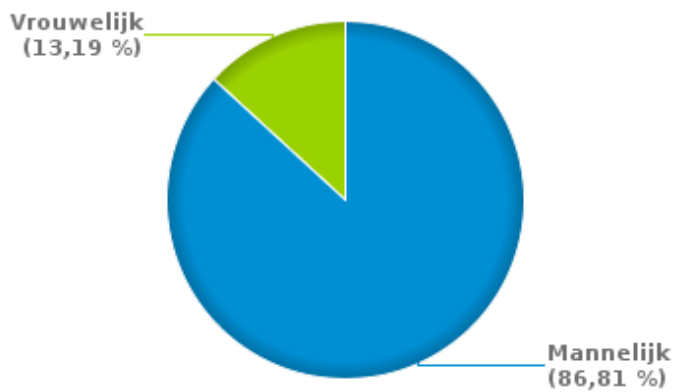
VERKEERSINBREUKEN (autosnelwegen inbegrepen) : PROFILERING

2023

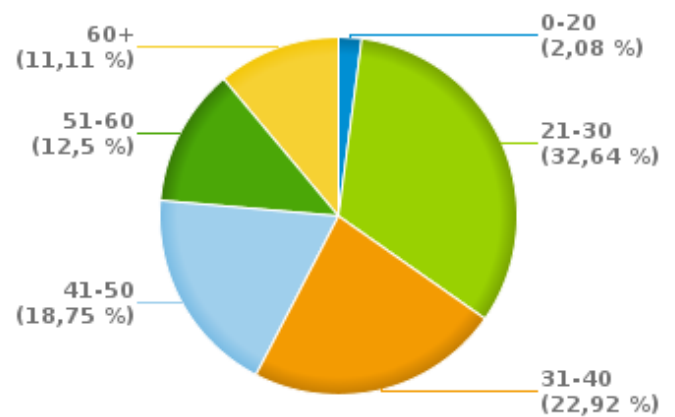
Aantal inbreuken alcohol per geslacht en per leeftijdscategorie

	Mannelijk	Vrouwelijk	TOTAAL
0-20	3	0	3
21-30	41	6	47
31-40	26	7	33
41-50	22	5	27
51-60	17	1	18
60+	16	0	16
TOTAAL	125	19	144

% Alcoholinbreuken per geslacht - 2023



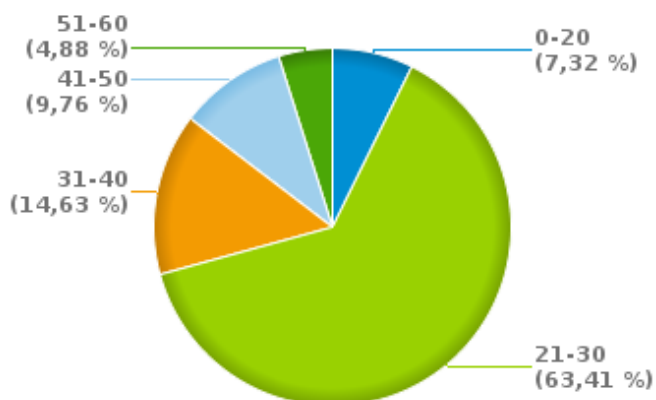
% Alcoholinbreuken per leeftijd - 2023



Aantal inbreuken drugs per geslacht en per leeftijdscategorie

	Mannelijk	Vrouwelijk	Onbekend	TOTAAL
0-20	3	0	0	3
21-30	25	1	0	26
31-40	4	1	1	6
41-50	4	0	0	4
51-60	2	0	0	2
TOTAAL	38	2	1	41

% Drugsinbreuken per leeftijd - 2023



% Drugsinbreuken per geslacht - 2023





VERKEERSINBREUKEN

REPORT FILTERS

Begin jaar van de inbreuken	2015
Einde jaar van de inbreuken	2023
Trimester	Trim. 1;Trim. 2;Trim. 3;Trim. 4
Datum van afsluiting van de gegevensbank	30/04/24
Politiezone	PZ ORNE - THYLE (MONT-SAINT-GUIBERT)
Lokale/federale eenheid	
Op/Buiten snelweg	(autosnelwegen inbegrepen)
Vaststellende politie-eenheid	

Refresh report datum	01/07/2024 10:22:01
-----------------------------	---------------------