

**Overzicht
Verkeersinbreuken
(autosnelwegen inbegrepen)
2023**

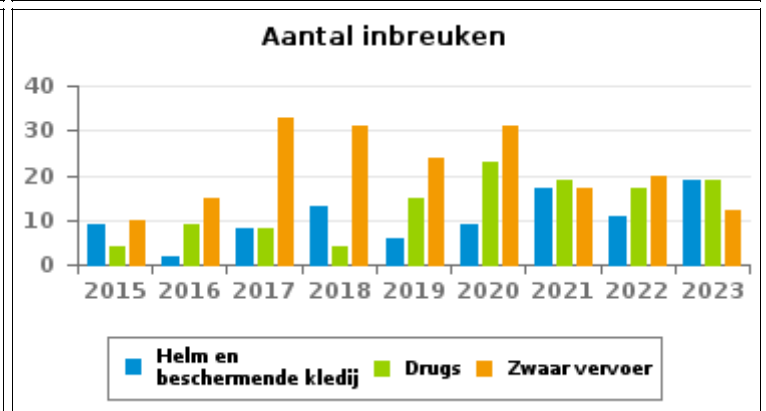
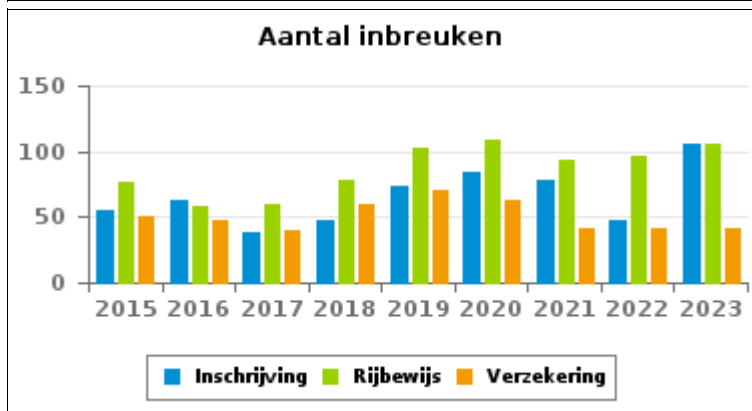
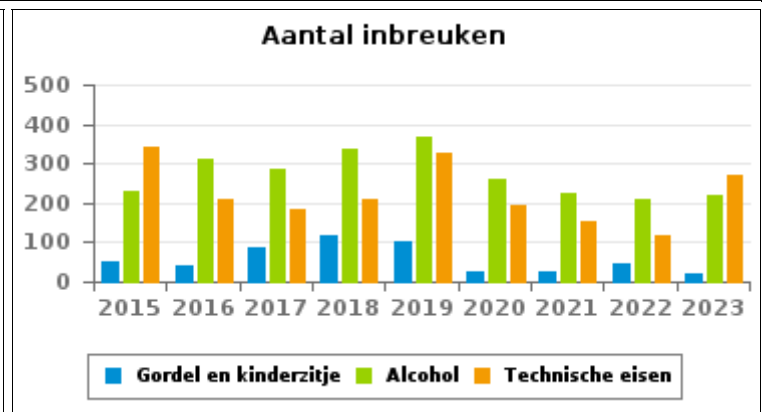
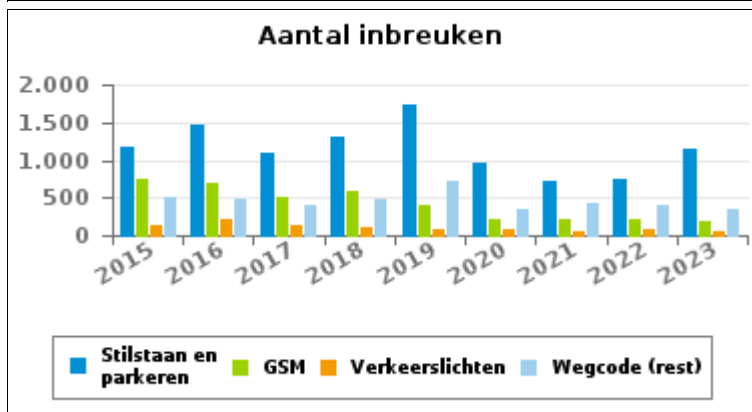
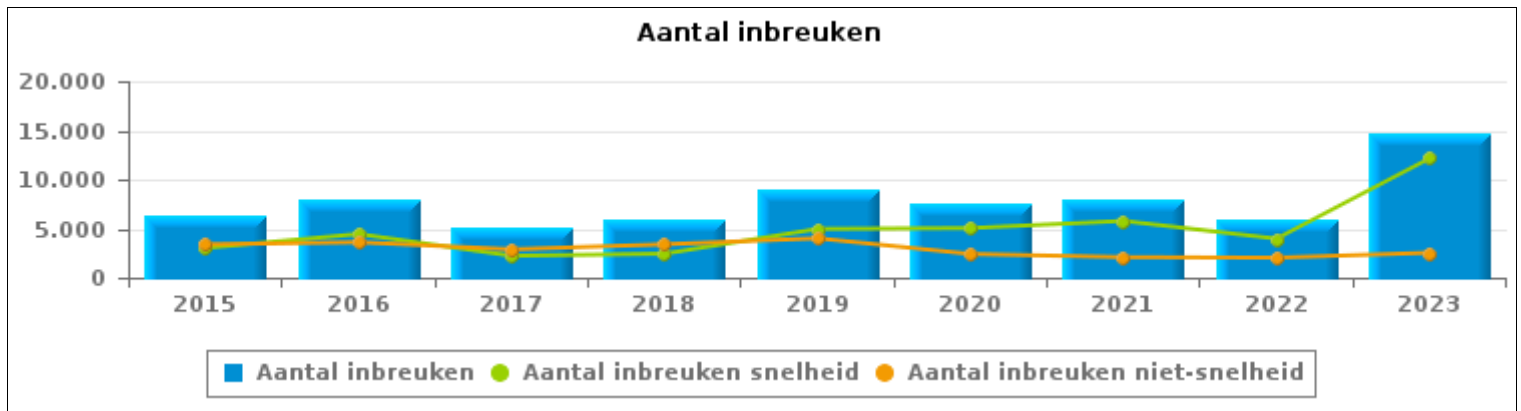
**PZ LA MAZERINE
(RIXENSART)**



VERKEERSINBREUKEN (autosnelwegen inbegrepen) : ALGEMEEN OVERZICHT

Vergelijking per jaar: 2015-2023

	2015	2016	2017	2018	2019	2020	2021	2022	2023
TOTAAL AANTAL INBREUKEN	6.414	8.053	5.110	5.834	8.971	7.458	7.862	6.002	14.677
INBREUKEN PER THEMA									
	2015	2016	2017	2018	2019	2020	2021	2022	2023
Snelheid	3.025	4.446	2.226	2.438	4.963	5.048	5.775	3.969	12.143
Stilstaan en parkeren	1.174	1.459	1.101	1.318	1.723	966	719	743	1.136
GSM	759	703	501	577	390	213	204	205	181
Helm en beschermende kledij	9	2	8	13	6	9	17	11	19
Gordel en kindersitje	51	41	86	119	102	28	24	47	18
Verkeerslichten	121	210	130	116	86	68	61	68	55
Wegcode (rest)	504	476	409	484	717	354	434	407	349
Alcohol	231	311	286	336	367	262	224	210	220
Drugs	4	9	8	4	15	23	19	17	19
Inschrijving	55	62	39	47	73	84	78	47	105
Rijbewijs	77	58	59	78	102	109	94	97	105
Technische eisen	342	211	182	207	327	194	152	118	271
Verzekering	51	47	40	60	70	62	41	41	41
Zwaar vervoer	10	15	33	31	24	31	17	20	12
Andere	1	2	1	3	1	6	2	0	1
Onbekend	0	1	1	3	5	1	1	2	2



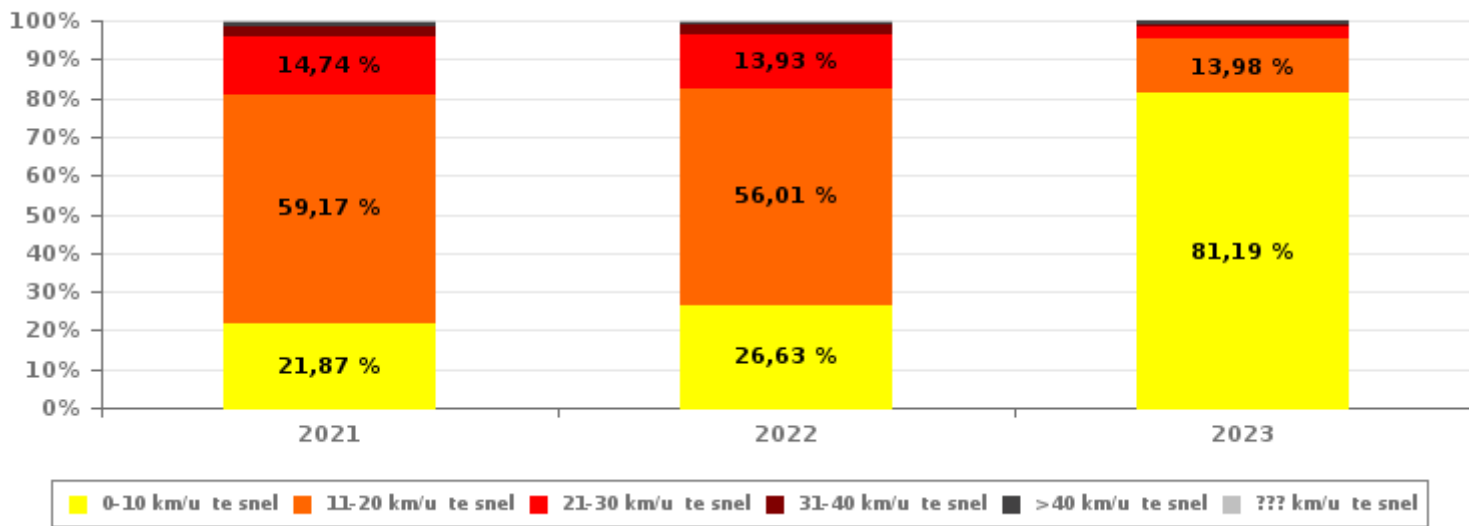


VERKEERSINBREUKEN (autosnelwegen inbegrepen) : ALGEMEEN OVERZICHT INBREUKEN PER ZWAARTEGRAAD

Vergelijking per jaar: 2015-2023

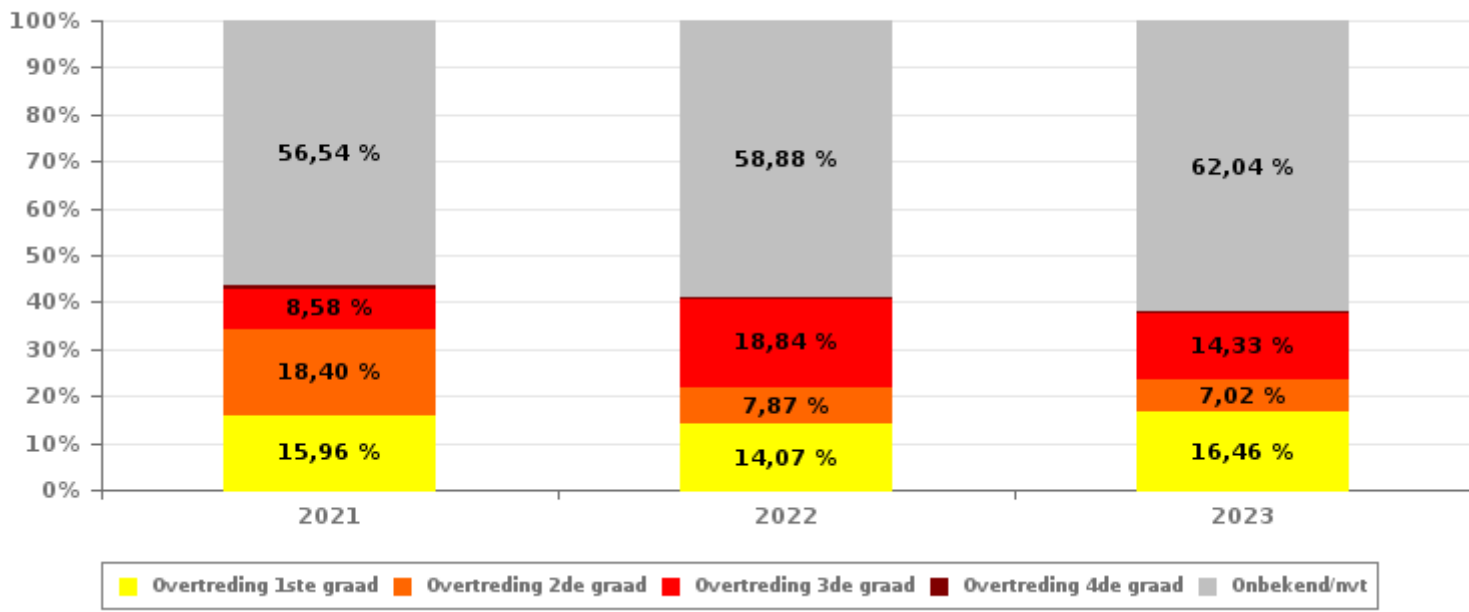
SNELHEID	2015	2016	2017	2018	2019	2020	2021	2022	2023
0-10 km/u te snel	99	144	95	330	344	267	1.263	1.057	9.859
11-20 km/u te snel	870	1.896	689	1.001	3.317	3.289	3.417	2.223	1.698
21-30 km/u te snel	1.713	1.983	1.105	893	959	1.060	851	553	373
31-40 km/u te snel	233	301	202	112	208	243	166	90	105
>40 km/u te snel	58	86	64	43	85	145	49	23	81
??? km/u te snel	52	36	71	59	50	44	29	23	27
Subtotaal SNELHEID	3.025	4.446	2.226	2.438	4.963	5.048	5.775	3.969	12.143

Aantal (snelheid) inbreuken : indeling per graad



NIET-SNELHEID	2015	2016	2017	2018	2019	2020	2021	2022	2023
1ste graad	1.025	500	316	287	494	236	333	286	417
2de graad	1.429	1.075	748	829	658	409	384	160	178
3de graad	231	300	254	342	295	184	179	383	363
4de graad	3	4	0	3	3	5	11	7	4
Onbekend/NVT	701	1.728	1.566	1.935	2.558	1.576	1.180	1.197	1.572
Subtotaal NIET-SNELHEID	3.389	3.607	2.884	3.396	4.008	2.410	2.087	2.033	2.534

Aantal (niet-snelheid) inbreuken : indeling per graad





VERKEERSINBREUKEN (autosnelwegen inbegrepen) : ALGEMEEN OVERZICHT

Vergelijking per maand voor het jaar 2023

	Jan	Feb	Maa	Apr	Mei	Jun	Jul	Aug	Sep	Okt	Nov	Dec	TOTAAL
TOTAAL AANTAL INBREUKEN	440	1.323	554	828	1.089	397	1.302	1.473	567	1.871	2.269	2.564	14.677
INBREUKEN PER THEMA	Jan	Feb	Maa	Apr	Mei	Jun	Jul	Aug	Sep	Okt	Nov	Dec	TOTAAL
Snelheid	230	1.077	181	593	907	211	1.160	1.302	397	1.649	2.078	2.358	12.143
Stilstaan en parkeren	87	118	203	127	65	76	33	54	72	102	114	85	1.136
GSM	9	33	20	25	5	22	11	14	8	19	8	7	181
Helm en beschermende kledij	2	0	0	0	7	4	1	2	2	1	0	0	19
Gordel en kinderzitje	1	0	3	2	2	4	1	1	3	1	0	0	18
Verkeerslichten	2	3	13	5	2	11	2	2	4	5	3	3	55
Wegcode (rest)	49	24	47	23	58	22	24	19	24	38	11	10	349
Alcohol	12	21	22	9	12	13	25	16	16	18	11	45	220
Drugs	2	2	3	3	3	2	0	0	1	0	1	2	19
Inschrijving	6	7	12	9	4	3	9	13	7	10	11	14	105
Rijbewijs	11	11	16	9	9	8	7	10	6	1	5	12	105
Technische eisen	23	21	27	17	13	16	27	35	19	24	25	24	271
Verzekering	6	3	2	4	1	5	2	5	6	1	2	4	41
Zwaar vervoer	0	3	4	1	1	0	0	0	1	2	0	0	12
Andere	0	0	0	1	0	0	0	0	0	0	0	0	1
Onbekend	0	0	1	0	0	0	0	0	1	0	0	0	2
INBREUKEN PER ZWAARTEGRAAD	Jan	Feb	Maa	Apr	Mei	Jun	Jul	Aug	Sep	Okt	Nov	Dec	TOTAAL
SNELHEID	Jan	Feb	Maa	Apr	Mei	Jun	Jul	Aug	Sep	Okt	Nov	Dec	TOTAAL
0-10 km/u te snel	84	835	13	429	738	83	1.019	1.119	328	1.397	1.789	2.025	9.859
11-20 km/u te snel	113	193	115	135	136	100	114	148	57	155	198	234	1.698
21-30 km/u te snel	23	39	46	17	19	19	18	28	8	44	50	62	373
31-40 km/u te snel	7	6	1	7	7	6	7	3	3	21	21	16	105
>40 km/u te snel	0	2	2	2	5	2	1	1	0	27	18	21	81
??? km/u te snel	3	2	4	3	2	1	1	3	1	5	2	0	27
Subtotaal SNELHEID	230	1.077	181	593	907	211	1.160	1.302	397	1.649	2.078	2.358	12.143
NIET-SNELHEID	Jan	Feb	Maa	Apr	Mei	Jun	Jul	Aug	Sep	Okt	Nov	Dec	TOTAAL
1ste graad	63	49	86	22	35	17	23	20	30	49	11	12	417
2de graad	14	10	24	18	12	12	13	12	14	16	13	20	178
3de graad	22	43	46	43	42	46	19	24	16	32	16	14	363
4de graad	1	0	0	2	0	0	0	0	0	1	0	0	4
Onbekend/NVT	110	144	217	150	93	111	87	115	110	124	151	160	1.572
Subtotaal NIET-SNELHEID	210	246	373	235	182	186	142	171	170	222	191	206	2.534



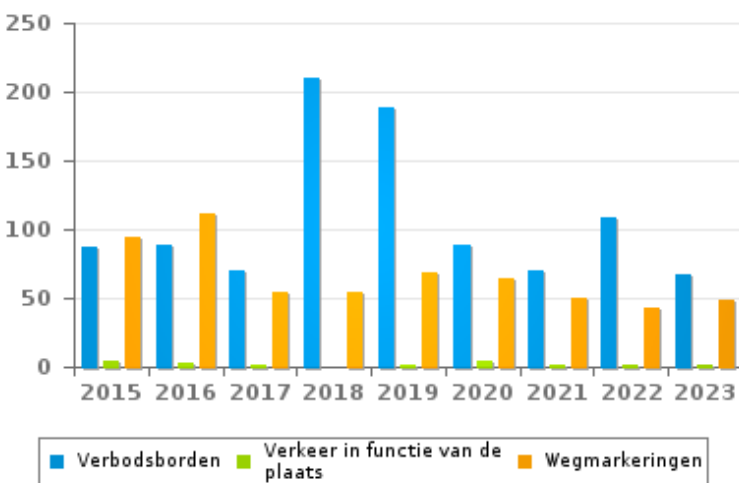
VERKEERSINBREUKEN (autosnelwegen inbegrepen) : ALGEMEEN OVERZICHT (DETAIL)

Vergelijking per jaar: 2015-2023

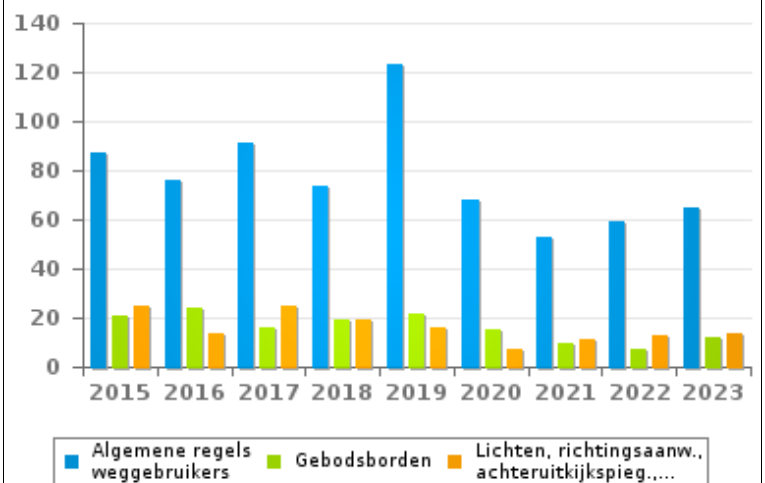
Wegcode(rest)

	2015	2016	2017	2018	2019	2020	2021	2022	2023
Rijbewegingen	118	88	89	56	240	57	196	134	107
Verbodsborden	87	88	70	210	189	89	70	108	67
Algemene regels weggebruikers	87	76	91	74	123	68	53	59	65
Wegmarkeringen	95	111	54	55	68	65	50	43	48
Voorrang	29	43	38	20	20	16	3	15	14
Gebodsborden	21	24	16	19	22	15	10	7	12
Lichten, richtingsaanw., achteruitkijkspieg.,...	25	14	25	19	16	7	11	13	14
Bevelen van bevoegde personen	3	4	9	3	9	9	28	16	10
Lading van goederen (Wegcode)	11	4	6	22	15	12	8	6	5
Gedrag tov bepaalde weggebruikers	11	13	5	4	7	2	0	3	2
Vervoer van personen (Wegcode)	10	7	5	2	4	6	2	2	3
Verkeer in functie van de plaats	5	3	1	0	2	5	2	1	2
Wegcode: andere	2	1	0	0	2	3	1	0	0
TOTAAL	504	476	409	484	717	354	434	407	349

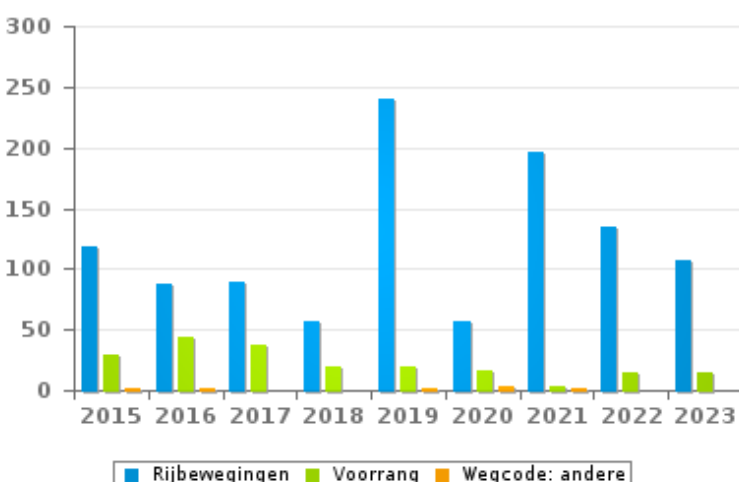
Aantal inbreuken



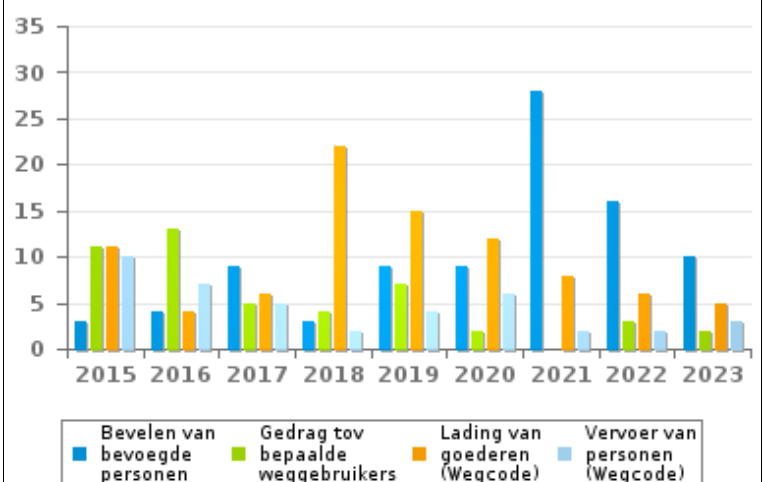
Aantal inbreuken



Aantal inbreuken



Aantal inbreuken





VERKEERSINBREUKEN (autosnelwegen inbegrepen) : TOP 5

2023

Alle inbreuken

Thema	Wetsartikel	Aantal inbreuken	% (*)
Snelheid	Art. 11.2.1°.a). Buiten de bebouwde kommen is de snelheid beperkt tot 120 km per uur op de autosnelwegen [...].	4.411	30,05 %
Snelheid	(Opgelet: de onderstaande overtreding is alleen geldig voor Waals Gewest) Art. 11.1. Binnen de bebouwde kommen is de snelheid beperkt tot 50 km per uur [...].	3.786	25,80 %
Snelheid	(Opgelet: de onderstaande overtreding is alleen geldig voor Waals Gewest) Art. 11.2.2°- b). Buiten de bebouwde kommen is de snelheid beperkt tot 90 km per uur [...] op de andere openbare wegen. De lagere snelheidsbeperkingen opgelegd door het verkeersbord C43 of voortvloeiend uitartikel 11.3. blijven van toepassing. Art. 5. De weggebruikers moeten de verkeerslichten, verkeersborden en wegmarkeringen in acht nemen wanneer deze regelmatig zijn naar de vorm, voldoende zichtbaar zijn en overeenkomstig de voorschriften van [...] [het algemeen] reglement [op de politie van het wegverkeer en van het gebruik van de openbare weg] zijn aangebracht. Art. 68.3. [...] Bord C43 [met de vermelding 70]: Vanaf het verkeersbord tot het volgend kruispunt [of verkeersbord C45], verbod te rijden met een grotere snelheid dan [70 km per uur] [...].	1.725	11,75 %
Snelheid	(Opgelet: de onderstaande overtreding is alleen geldig voor Waals Gewest) Art. 11.1. Binnen de bebouwde kommen is de snelheid beperkt tot 50 km per uur. Op sommige openbare wegen kan evenwel een lagere of hogere snelheidsbeperking opgelegd of toegelaten worden door het verkeersbord C43 [...]. Art. 5. De weggebruikers moeten de verkeerslichten, verkeersborden en wegmarkeringen in acht nemen wanneer deze regelmatig zijn naar de vorm, voldoende zichtbaar zijn en overeenkomstig de voorschriften van [...] [het algemeen] reglement [op de politie van het wegverkeer en van het gebruik van de openbare weg] zijn aangebracht. Art. 68.3. [...] Bord C43 [met de vermelding 30]: Vanaf het verkeersbord tot het volgend kruispunt, verbod te rijden met een grotere snelheid dan [30 km per uur] [...]. Het verkeersbord C43 met de vermelding 30 km per uur, geplaatst boven het verkeersbord F1 is van toepassing op alle openbare wegen binnen de bebouwde kom.	1.075	7,32 %
Stilstaan en parkeren		910	6,20 %



VERKEERSINBREUKEN (autosnelwegen inbegrepen) : TOP 5

2023

4de graadsinbreuken

Thema	Wetsartikel	Aantal inbreuken	% (*)
Wegcode (rest)	<p>Art. 4.1. De weggebruikers moeten onmiddellijk gevolg geven aan de bevelen van de bevoegde personen.</p> <p>Art. 4.2.2°. Als bevelen worden inzonderheid beschouwd: de arm of de armen horizontaal uitgestrekt, wat stoppen betekent voor de weggebruikers die naderen uit richtingen welke deze aangewezen door de arm of armen, dwarsen.</p> <p>Art. 4.1°. [...] zijn overtredingen van de vierde graad in de zin van artikel 29§1, eerste lid, van [...] [de] wet betreffende de politie over het wegverkeer, gecoördineerd op 16 maart 1968: de [...] bevelen negeren van een bevoegd persoon [vermeld in het artikel 4.2.2° van KB 01-12-1975].</p>	3	0,02 %
Wegcode (rest)	<p>De overtreding op de hierna vermelde bepalingen wordt beschouwd als overtreding van 4de graad krachtens artikel 4.3° van KB 30-09-2005 :Art. 17.2.3°. Het links inhalen van een gespan [...] of van een voertuig met meer dan twee wielen is verboden bij het naderen van de top van een helling en in bochten, wanneer de zichtbaarheid onvoldoende is, behalve indien kan ingehaald worden zonder de doorlopende witte streep te overschrijden die het voor de tegenliggers bestemde deel van de rijbaan aflijnt.</p>	1	0,01 %

(*) % ten opzichte van totaal aantal inbreuken



VERKEERSINBREUKEN (autosnelwegen inbegrepen) : MOMENT

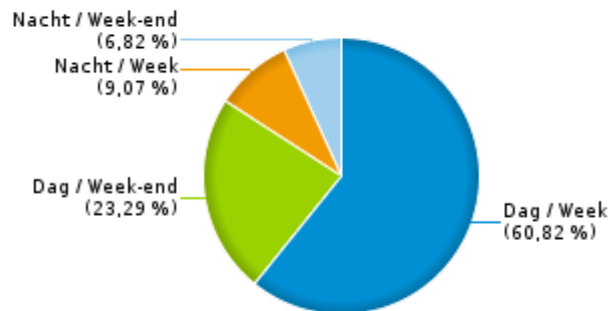
Aantal inbreuken per moment van de week 2023

	Week			Week-end			TOTAAL
	Dag	Nacht	Subtotaal	Dag	Nacht	Subtotaal	
Snelheid	7.348	1.166	8.514	2.808	821	3.629	12.143
Stilstaan en parkeren	716	9	725	402	9	411	1.136
GSM	162	1	163	18	0	18	181
Helm en beschermende kledij	19	0	19	0	0	0	19
Gordel en kinderzitje	13	0	13	4	1	5	18
Verkeerslichten	44	4	48	4	3	7	55
Wegcode (rest)	246	20	266	56	27	83	349
Alcohol	29	86	115	14	91	105	220
Drugs	11	2	13	4	2	6	19
Inschrijving	66	6	72	25	8	33	105
Rijbewijs	51	19	70	17	18	35	105
Technische eisen	182	14	196	56	19	75	271
Verzekering	26	3	29	10	2	12	41
Zwaar vervoer	11	1	12	0	0	0	12
Andere	1	0	1	0	0	0	1
Onbekend	1	0	1	1	0	1	2
TOTAAL	8.926	1.331	10.257	3.419	1.001	4.420	14.677

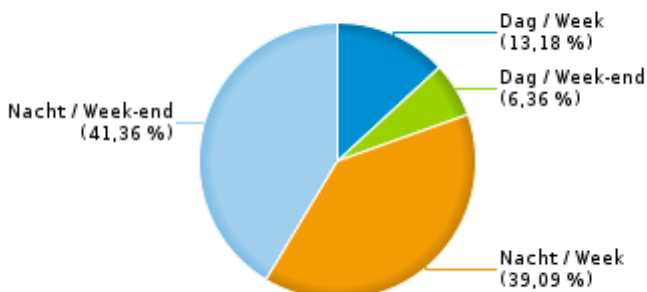
Weekend: van vrijdag 22.00u tot maandag 06.00u
Week: van maandag 06.00u tot vrijdag 22.00u

Dag: van 06.00u tot 22.00u
Nacht: van 22.00u tot 06.00u

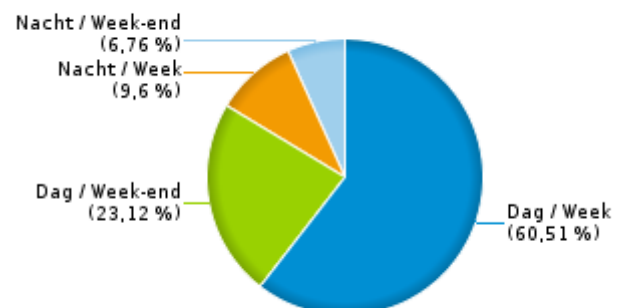
% inbreuken per moment - 2023



% alcoholinbreuken per moment - 2023



% snelheidsinbreuken per moment - 2023





SNELHEIDSINBREUKEN (autosnelwegen inbegrepen) : PLAATS

2023

La Hulpe

Straat	Huis nr	Km paal	0-10 km/u te snel	11-20 km/u te snel	21-30 km/u te snel	31-40 km/u te snel	>40 km/u te snel	??? km/u te snel	TOTAAL
Avenue Reine Astrid	44		0	0	0	0	0	1	1
AVENUE RENE SOYER VERS GENVAL	9		147	32	0	1	0	0	180
AVENUE RENE SOYER VERS HOEILAERT	9		16	4	0	1	0	0	21
N253 - RUE FRANCOIS DUBOIS VERS LA HULPE CENTRE	83	21.7	124	28	2	1	0	0	155
N253 - RUE FRANCOIS DUBOIS VERS OVERIJSE	83	21.7	176	47	10	8	3	0	244
N275 DIRECTION BRUXELLES	89		226	28	8	1	0	0	263
N275 DIRECTION WAVRE	89		31	9	1	0	0	0	41
RUE DES COMBATTANTS VERS LASNE	36		175	19	0	1	1	0	196
RUE DES COMBATTANTS VERS OVERIJSE	36		468	40	1	0	1	0	510
Rue Pierre Broodcoorens			0	0	0	0	0	1	1
TOTAAL			1.363	207	22	13	5	2	1.612

Lasne

Straat	Huis nr	Km paal	0-10 km/u te snel	11-20 km/u te snel	21-30 km/u te snel	31-40 km/u te snel	>40 km/u te snel	??? km/u te snel	TOTAAL
Chaussée de Charleroi			0	0	0	0	0	1	1
Chaussée de Louvain			0	0	0	0	0	2	2
CHAUSSEE DE LOUVAIN VERS LA HULPE	551		15	2	0	0	0	0	17
CHAUSSEE DE LOUVAIN VERS LA HULPE	560		265	50	5	0	0	0	320
CHAUSSEE DE LOUVAIN VERS WATERLOO	551		12	1	0	0	0	0	13
CHAUSSEE DE LOUVAIN VERS WATERLOO	560		155	40	7	0	0	0	202
N5 DIRECTION CHARLEROI		21.5	551	74	11	1	0	0	637
N5 DIRECTION CHARLEROI		19.6	146	112	38	10	0	0	306
N5 DIRECTION WATERLOO		21.5	433	107	33	6	2	0	581
N5 DIRECTION WATERLOO		19.6	62	20	1	0	0	0	83
ROUTE DE BEAUMONT VERS CEROUX	38		59	15	2	0	0	0	76
ROUTE DE BEAUMONT VERS LASNE CENTRE	38		21	5	1	0	0	0	27



SNELHEIDSINBREUKEN (autosnelwegen inbegrepen) : PLAATS

2023

Lasne

Straat	Huis nr	Km paal	0-10 km/u te snel	11-20 km/u te snel	21-30 km/u te snel	31-40 km/u te snel	>40 km/u te snel	??? km/u te snel	TOTAAL
Route de Genval	131		0	0	0	0	0	1	1
Route de l'Etat	196		0	0	0	0	0	1	1
ROUTE DES MARNIERES VERS OHAIN	51		54	21	0	1	0	0	76
ROUTE DES MARNIERES VERS WATERLOO	51		34	8	0	0	0	0	42
RUE AUX LOUPS VERS PLANCENOIT CENTRE	7		72	8	1	0	0	0	81
RUE AUX LOUPS VERS WATERLOO	7		7	1	1	0	0	0	9
RUE DE LA LASNE VERS LASNE	68		128	147	35	5	2	0	317
RUE DE LA LASNE VERS RIXENSART	68		96	59	23	1	0	0	179
Rue des Saules	83		0	0	0	0	0	1	1
Rue des Saules			0	0	0	0	0	1	1
RUE DES SAULES VERS LASNE	43		3	1	0	0	0	0	4
RUE DES SAULES VERS WATERLOO	43		3	0	0	0	0	0	3
TOTAAL			2.116	671	158	24	4	7	2.980

Rixensart

Straat	Huis nr	Km paal	0-10 km/u te snel	11-20 km/u te snel	21-30 km/u te snel	31-40 km/u te snel	>40 km/u te snel	??? km/u te snel	TOTAAL
A4-E411 Richting Brussel		13.5	0	0	0	0	0	2	2
A4-E411 Richting Brussel		14.5	0	0	0	0	0	1	1
A4-E411 Richting Brussel		14.6	0	1	0	0	0	0	1
A4-E411 Richting Brussel Oprit 4 Rosières			0	0	0	0	0	1	1
A4-E411 Richting Luxemburg (L)		14.5	4.276	463	119	52	64	1	4.975
A4-E411 Richting Luxemburg (L)		14.0	0	0	0	0	1	1	2
A4-E411 Richting Luxemburg (L)			0	0	0	0	0	2	2
A4-E411 Richting Luxemburg (L)		13.5	0	0	0	0	0	1	1
A4-E411 Richting Luxemburg (L)		13.6	0	0	0	0	0	1	1
A4-E411 Richting Luxemburg (L)		13.9	0	0	0	0	0	1	1
A4-E411 Richting Luxemburg (L)		14.6	0	0	0	0	0	1	1



SNELHEIDSINBREUKEN (autosnelwegen inbegrepen) : PLAATS

2023

Rixensart

Straat	Huis nr	Km paal	0-10 km/u te snel	11-20 km/u te snel	21-30 km/u te snel	31-40 km/u te snel	>40 km/u te snel	??? km/u te snel	TOTAAL
A4-E411 Richting Luxemburg (L)		14.8	0	0	1	0	0	0	1
A4-E411 Richting Luxemburg (L)		14.9	0	0	0	0	0	1	1
A4-E411 Richting Luxemburg (L)		15.0	0	0	1	0	0	0	1
A4-E411 Richting Luxemburg (L) Afrit 4 Rosières			0	0	0	0	0	1	1
Avenue Bel Air			0	0	0	0	0	1	1
AVENUE DE MERODE VERS GARE DE RIXENSART	65		787	39	7	4	2	0	839
AVENUE DE MERODE VERS LASNE	65		508	23	1	0	0	0	532
Avenue de Villefranche	120		0	0	0	0	0	1	1
AVENUE DE VILLEFRANCHE VERS OTTIGNIES	66		100	29	6	0	0	0	135
AVENUE DE VILLEFRANCHE VERS OTTIGNIES	64		66	16	6	1	0	0	89
AVENUE DE VILLEFRANCHE VERS OTTIGNIES	73		26	5	0	0	0	0	31
AVENUE DE VILLEFRANCHE VERS RIXENSART	66		119	30	6	2	1	0	158
AVENUE DE VILLEFRANCHE VERS RIXENSART	64		65	24	5	0	1	0	95
AVENUE DE VILLEFRANCHE VERS RIXENSART	73		29	6	0	0	0	0	35
N275 - DIRECTION COURT-ST-ETIENNE	23		0	26	1	1	0	0	28
N275 - DIRECTION LA HULPE	23		0	8	3	0	0	0	11
Rue de la Bruyère	137		0	0	0	0	0	1	1
RUE DE LA BRUYERE (N271) DIRECTION LA HULPE	31		42	7	0	0	0	0	49
RUE DE LA BRUYERE (N271) DIRECTION OHAIN	31		14	1	0	0	0	0	15
RUE DE LA BRUYERE VERS LA HULPE	136		15	32	4	1	0	0	52
RUE DE LA BRUYERE VERS LASNE	136		14	19	0	1	0	0	34
RUE DE LA HULPE VERS LAC DE GENVAL	101		1	1	0	0	0	0	2
RUE DE LA HULPE VERS ROSIERES E411	101		2	3	1	2	0	0	8
RUE DE ROSIERES VERS OVERIJSE	69		0	35	16	1	1	0	53
RUE DE ROSIERES VERS RIXENSART CENTRE	69		0	21	8	0	0	0	29
RUE DU VALLON VERS GENVAL CENTRE	105		123	11	0	1	0	0	135
RUE DU VALLON VERS ROSIERES	105		193	20	8	2	2	0	225
Rue Haute	30		0	0	0	0	0	1	1



SNELHEIDSINBREUKEN (autosnelwegen inbegrepen) : PLAATS

2023

Rixensart

Straat	Huis nr	Km paal	0-10 km/u te snel	11-20 km/u te snel	21-30 km/u te snel	31-40 km/u te snel	>40 km/u te snel	??? km/u te snel	TOTAAL
TOTAAL			6.380	820	193	68	72	18	7.551



SNELHEIDSINBREUKEN (autosnelwegen inbegrepen) : SNELHEIDSREGIME

2023

toegelaten snelheid	0-10 km/u te snel	11-20 km/u te snel	21-30 km/u te snel	31-40 km/u te snel	>40 km/u te snel	??? km/u te snel	TOTAAL
30	835	202	29	6	3	0	1.075
50	3.468	690	140	29	11	0	4.338
70	1.280	342	83	18	2	0	1.725
90	541	21	1	0	2	0	565
100	1	0	0	0	0	0	1
120	3.734	443	120	52	62	0	4.411
Onbekend	0	0	0	0	1	27	28
TOTAAL	9.859	1.698	373	105	81	27	12.143



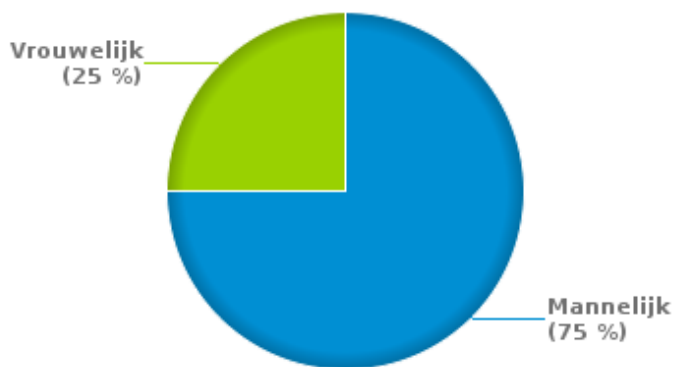
VERKEERSINBREUKEN (autosnelwegen inbegrepen) : PROFILERING

2023

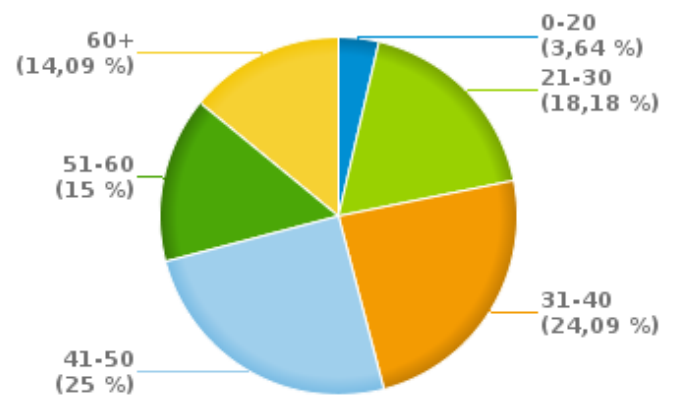
Aantal inbreuken alcohol per geslacht en per leeftijdscategorie

	Mannelijk	Vrouwelijk	TOTAAL
0-20	6	2	8
21-30	29	11	40
31-40	38	15	53
41-50	44	11	55
51-60	29	4	33
60+	19	12	31
TOTAAL	165	55	220

% Alcoholinbreuken per geslacht - 2023



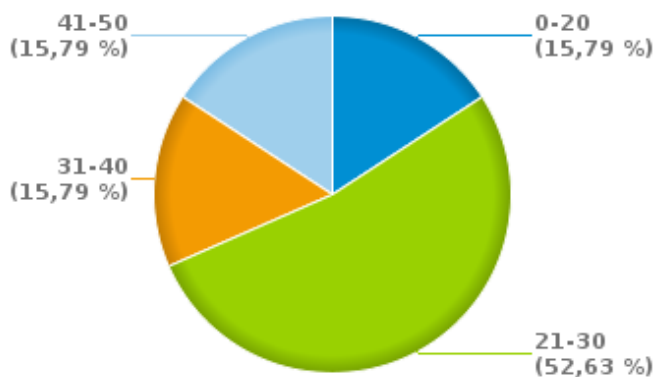
% Alcoholinbreuken per leeftijd - 2023



Aantal inbreuken drugs per geslacht en per leeftijdscategorie

	Mannelijk	Vrouwelijk	TOTAAL
0-20	3	0	3
21-30	9	1	10
31-40	3	0	3
41-50	3	0	3
TOTAAL	18	1	19

% Drugsinbreuken per leeftijd - 2023



% Drugsinbreuken per geslacht - 2023





VERKEERSINBREUKEN

REPORT FILTERS

Begin jaar van de inbreuken	2015
Einde jaar van de inbreuken	2023
Trimester	Trim. 1;Trim. 2;Trim. 3;Trim. 4
Datum van afsluiting van de gegevensbank	30/04/24
Politiezone	PZ LA MAZERINE (RIXENSART)
Lokale/federale eenheid	
Op/Buiten snelweg	(autosnelwegen inbegrepen)
Vaststellende politie-eenheid	

Refresh report datum	01/07/2024 10:22:01
-----------------------------	---------------------