

**Overzicht
Verkeersinbreuken
(autosnelwegen inbegrepen)
2023**

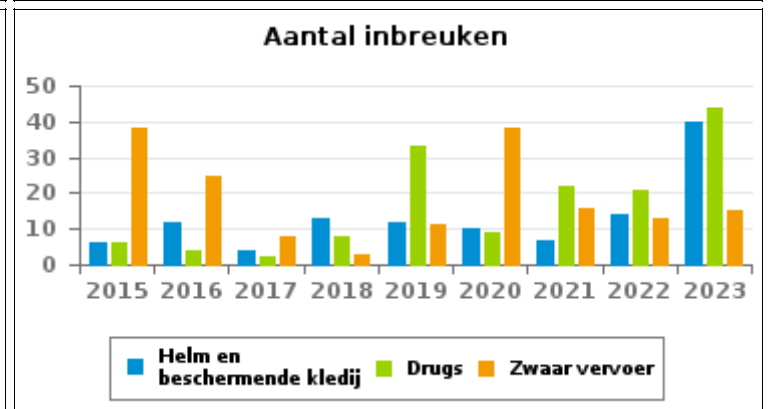
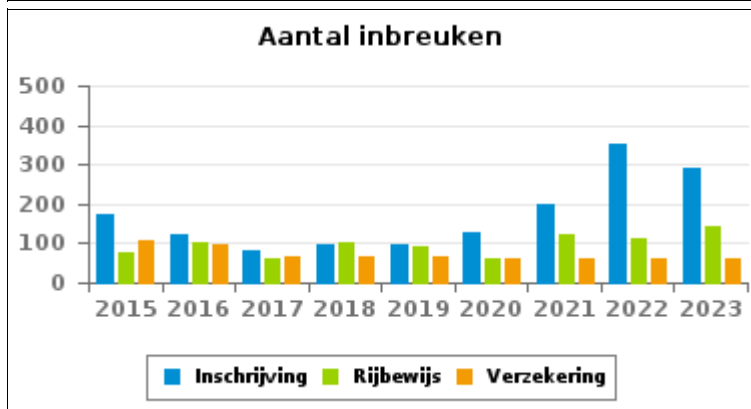
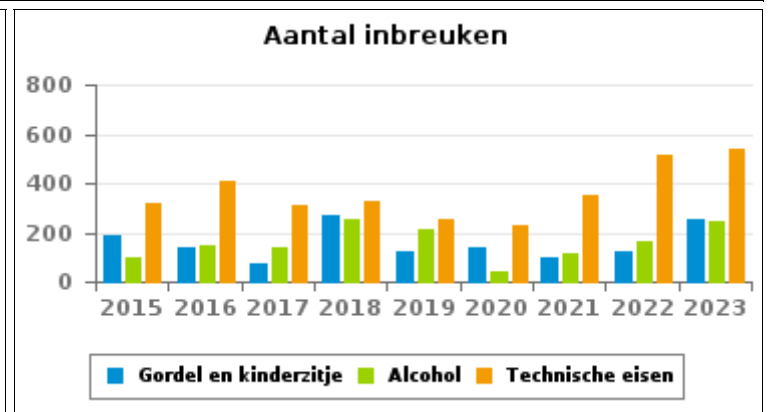
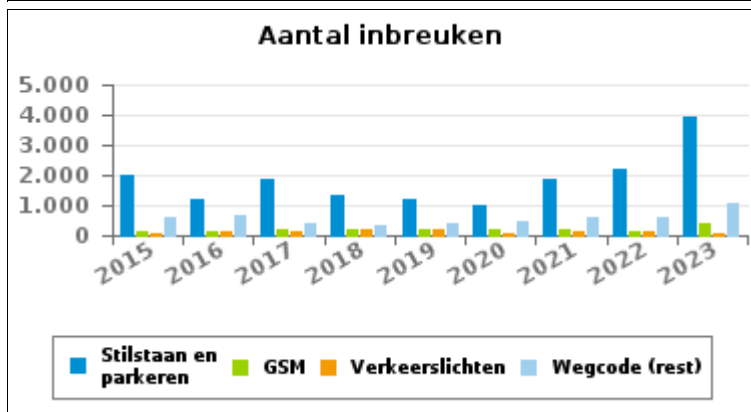
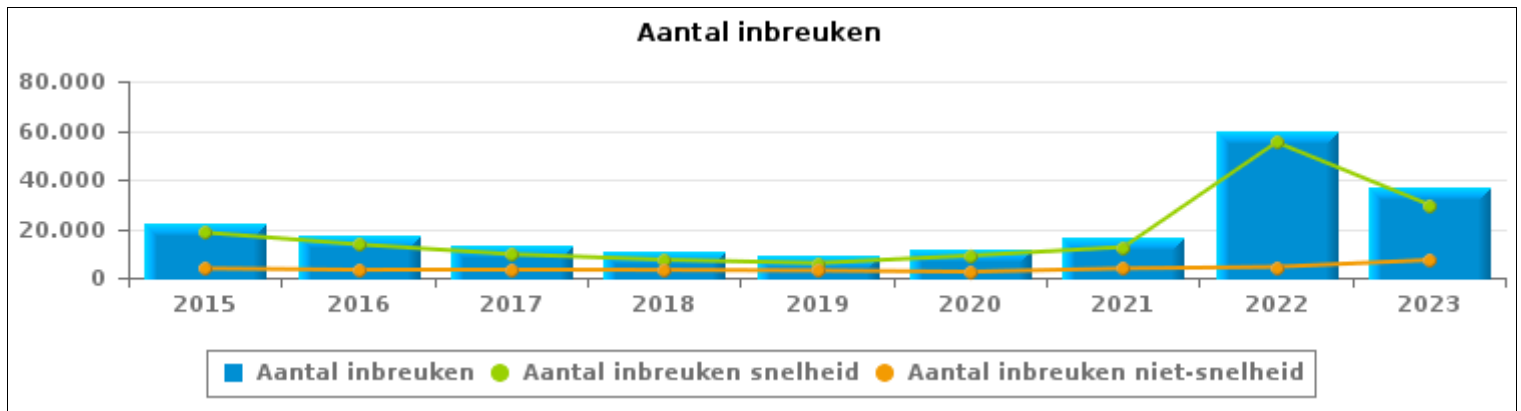
**PZ OUEST BRABANT
WALLON (TUBIZE)**



VERKEERSINBREUKEN (autosnelwegen inbegrepen) : ALGEMEEN OVERZICHT

Vergelijking per jaar: 2015-2023

	2015	2016	2017	2018	2019	2020	2021	2022	2023
TOTAAL AANTAL INBREUKEN	22.164	16.778	12.857	10.463	8.886	11.431	16.286	59.564	36.892
INBREUKEN PER THEMA									
	2015	2016	2017	2018	2019	2020	2021	2022	2023
Snelheid	18.388	13.548	9.565	7.298	5.960	8.995	12.492	55.159	29.675
Stilstaan en parkeren	1.970	1.228	1.843	1.318	1.222	1.019	1.862	2.167	3.942
GSM	136	151	168	185	197	172	222	163	425
Helm en beschermende kledij	6	12	4	13	12	10	7	14	40
Gordel en kindersitje	189	142	76	268	125	137	101	119	249
Verkeerslichten	59	110	130	221	199	61	103	119	79
Wegcode (rest)	588	652	391	309	400	468	612	584	1.049
Alcohol	102	144	137	249	213	44	111	161	243
Drugs	6	4	2	8	33	9	22	21	44
Inschrijving	175	121	84	96	98	129	197	352	293
Rijbewijs	78	104	61	103	90	59	122	111	143
Technische eisen	317	405	310	323	255	230	353	513	541
Verzekering	105	95	66	64	68	59	63	62	60
Zwaar vervoer	38	25	8	3	11	38	16	13	15
Andere	7	4	2	5	3	0	2	1	3
Onbekend	0	33	10	0	0	1	1	5	91



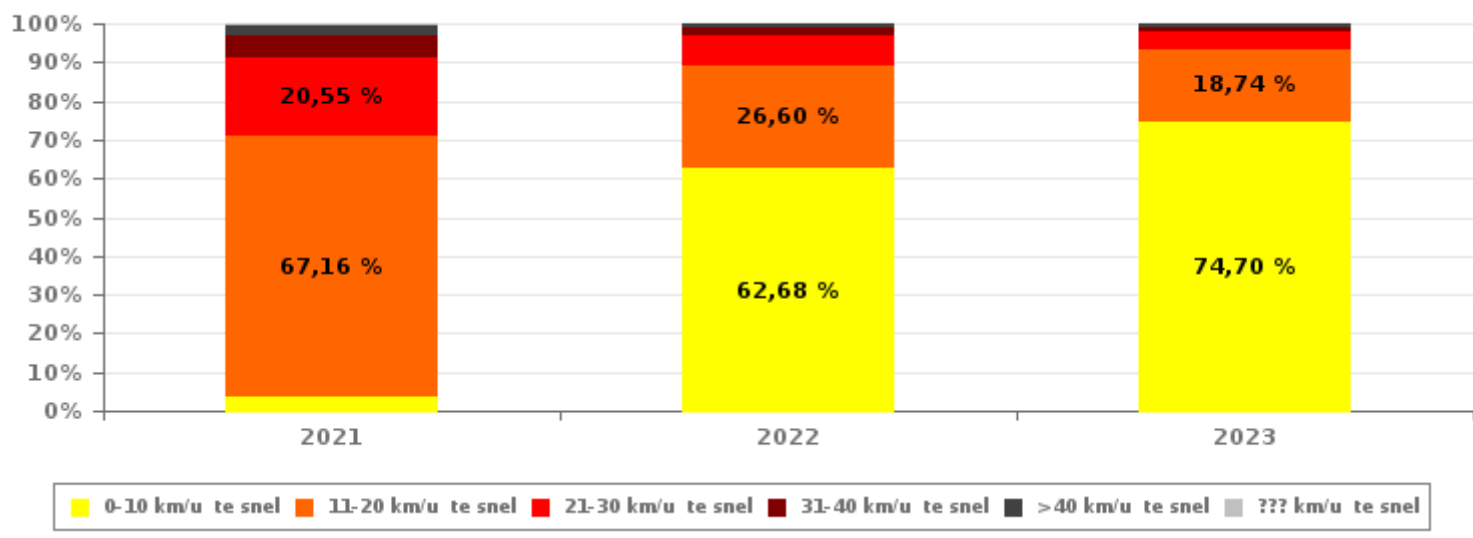


VERKEERSINBREUKEN (autosnelwegen inbegrepen) : ALGEMEEN OVERZICHT INBREUKEN PER ZWAARTEGRAAD

Vergelijking per jaar: 2015-2023

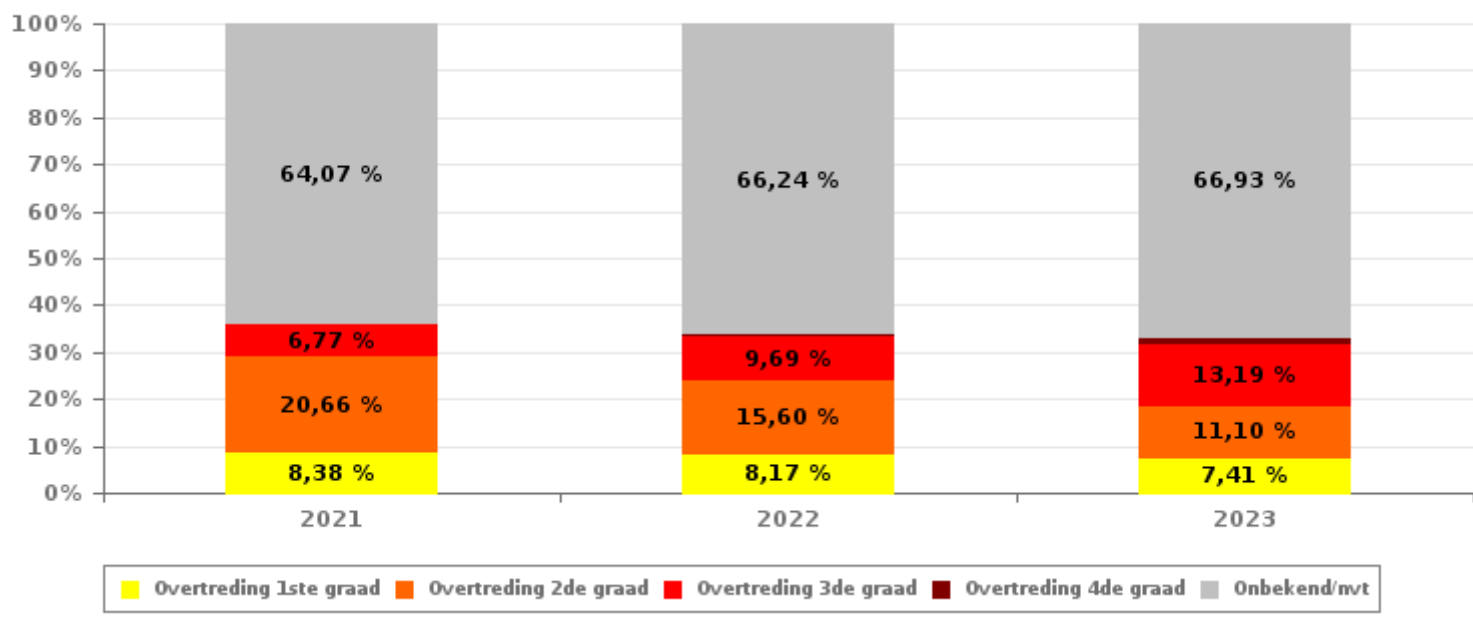
SNELHEID	2015	2016	2017	2018	2019	2020	2021	2022	2023
0-10 km/u te snel	1.495	1.973	2.479	1.534	1.820	689	465	34.574	22.167
11-20 km/u te snel	4.123	5.019	5.337	4.274	2.872	5.410	8.390	14.671	5.562
21-30 km/u te snel	9.039	3.226	1.185	1.085	926	2.004	2.567	4.129	1.329
31-40 km/u te snel	2.444	1.951	305	255	205	575	670	1.136	345
>40 km/u te snel	1.135	1.197	177	97	89	269	327	604	207
??? km/u te snel	152	182	82	53	48	48	73	45	65
Subtotaal SNELHEID	18.388	13.548	9.565	7.298	5.960	8.995	12.492	55.159	29.675

Aantal (snelheid) inbreuken : indeling per graad



NIET-SNELHEID	2015	2016	2017	2018	2019	2020	2021	2022	2023
1ste graad	1.859	1.244	324	315	249	260	318	360	535
2de graad	1.086	805	401	577	548	573	784	687	801
3de graad	178	232	263	301	368	204	257	427	952
4de graad	9	9	10	10	7	11	4	13	99
Onbekend/NVT	644	940	2.294	1.962	1.754	1.388	2.431	2.918	4.830
Subtotaal NIET-SNELHEID	3.776	3.230	3.292	3.165	2.926	2.436	3.794	4.405	7.217

Aantal (niet-snelheid) inbreuken : indeling per graad





VERKEERSINBREUKEN (autosnelwegen inbegrepen) : ALGEMEEN OVERZICHT

Vergelijking per maand voor het jaar 2023

	Jan	Feb	Maa	Apr	Mei	Jun	Jul	Aug	Sep	Okt	Nov	Dec	TOTAAL
TOTAAL AANTAL INBREUKEN	2.790	1.512	1.522	1.494	1.278	1.161	3.854	4.626	5.995	5.157	3.864	3.639	36.892
INBREUKEN PER THEMA	Jan	Feb	Maa	Apr	Mei	Jun	Jul	Aug	Sep	Okt	Nov	Dec	TOTAAL
Snelheid	2.294	830	847	842	662	493	3.363	4.106	5.387	4.529	3.243	3.079	29.675
Stilstaan en parkeren	317	473	476	408	358	361	210	312	217	258	318	234	3.942
GSM	22	20	19	32	41	47	23	24	37	85	49	26	425
Helm en beschermende kledij	0	1	0	5	5	12	1	4	7	4	1	0	40
Gordel en kinderzitje	3	18	7	6	12	46	13	9	76	31	13	15	249
Verkeerslichten	4	8	6	10	5	5	2	3	4	4	4	24	79
Wegcode (rest)	52	65	53	84	92	92	118	83	90	104	80	136	1.049
Alcohol	24	22	17	20	17	24	8	10	24	15	33	29	243
Drugs	5	5	2	5	1	3	3	3	3	3	5	6	44
Inschrijving	18	18	20	15	12	21	30	23	56	39	18	23	293
Rijbewijs	12	11	8	18	14	13	18	9	9	11	10	10	143
Technische eisen	35	34	54	41	54	39	60	31	66	57	44	26	541
Verzekering	4	7	7	6	5	5	3	4	5	4	4	6	60
Zwaar vervoer	0	0	6	1	0	0	1	4	0	0	1	2	15
Andere	0	0	0	1	0	0	0	0	0	0	2	0	3
Onbekend	0	0	0	0	0	0	1	1	14	13	39	23	91
INBREUKEN PER ZWAARTEGRAAD													
SNELHEID	Jan	Feb	Maa	Apr	Mei	Jun	Jul	Aug	Sep	Okt	Nov	Dec	TOTAAL
0-10 km/u te snel	1.838	417	520	398	28	92	2.735	3.449	3.946	3.549	2.666	2.529	22.167
11-20 km/u te snel	341	283	243	305	471	280	473	526	1.067	739	435	399	5.562
21-30 km/u te snel	83	84	53	71	118	93	101	93	270	162	105	96	1.329
31-40 km/u te snel	15	22	22	40	23	18	34	20	64	47	21	19	345
>40 km/u te snel	9	15	7	20	16	7	15	12	33	28	13	32	207
??? km/u te snel	8	9	2	8	6	3	5	6	7	4	3	4	65
Subtotaal SNELHEID	2.294	830	847	842	662	493	3.363	4.106	5.387	4.529	3.243	3.079	29.675
NIET-SNELHEID	Jan	Feb	Maa	Apr	Mei	Jun	Jul	Aug	Sep	Okt	Nov	Dec	TOTAAL
1ste graad	22	38	33	55	71	69	26	29	50	37	21	84	535
2de graad	53	78	55	44	40	86	58	49	136	88	59	55	801
3de graad	38	47	45	72	74	83	44	81	100	158	107	103	952
4de graad	0	1	0	1	2	16	73	3	1	1	0	1	99
Onbekend/NVT	383	518	542	480	429	414	290	358	321	344	434	317	4.830
Subtotaal NIET-SNELHEID	496	682	675	652	616	668	491	520	608	628	621	560	7.217



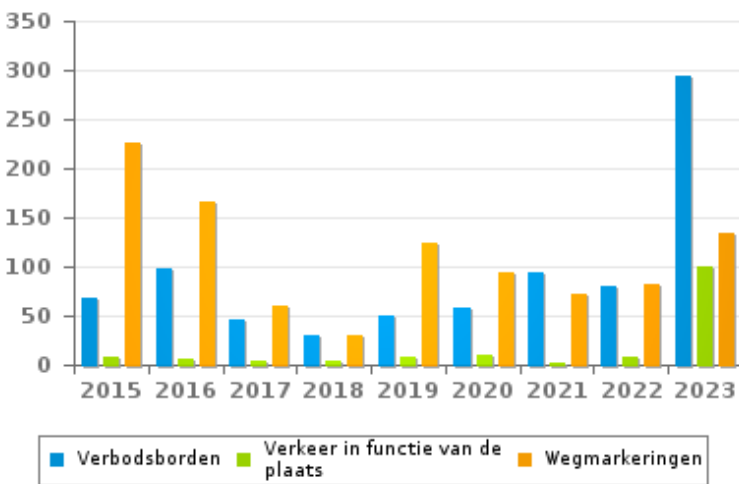
VERKEERSINBREUKEN (autosnelwegen inbegrepen) : ALGEMEEN OVERZICHT (DETAIL)

Vergelijking per jaar: 2015-2023

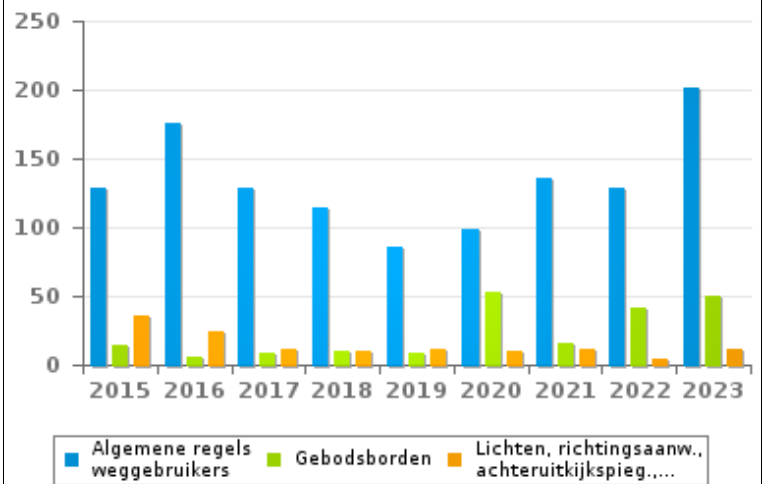
Wegcode(rest)

	2015	2016	2017	2018	2019	2020	2021	2022	2023
Algemene regels weggebruikers	129	175	129	114	86	99	136	128	201
Wegmarkeringen	227	167	61	31	124	95	72	82	135
Verbodsborden	69	98	46	30	50	58	94	80	294
Voorrang	14	28	32	24	39	81	176	129	106
Rijbewegingen	55	105	58	53	47	41	66	60	97
Gebodsborden	15	6	9	10	9	53	16	41	50
Verkeer in functie van de plaats	8	7	5	5	9	10	3	8	100
Lichten, richtingsaanw., achteruitkijkspieg.,....	36	25	11	10	11	10	12	5	11
Bevelen van bevoegde personen	11	10	16	12	11	7	15	9	16
Vervoer van personen (Wegcode)	6	12	6	10	4	3	7	23	17
Lading van goederen (Wegcode)	10	14	10	8	4	8	12	10	11
Gedrag tov bepaalde weggebruikers	3	4	7	0	6	1	3	5	7
Wegcode: andere	5	1	1	2	0	2	0	4	4
TOTAAL	588	652	391	309	400	468	612	584	1.049

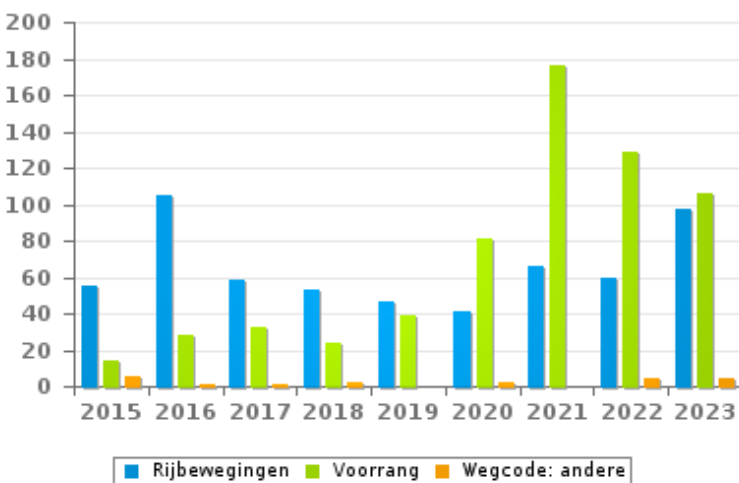
Aantal inbreuken



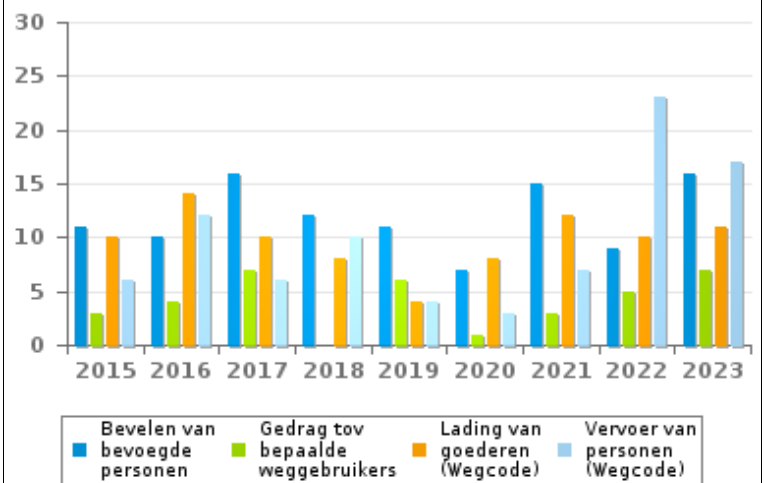
Aantal inbreuken



Aantal inbreuken



Aantal inbreuken





VERKEERSINBREUKEN (autosnelwegen inbegrepen) : TOP 5

2023

Alle inbreuken

Thema	Wetsartikel	Aantal inbreuken	% (*)
Snelheid	Art. 11.2.1°.a). Buiten de bebouwde kommen is de snelheid beperkt tot 120 km per uur op de autosnelwegen [...].	24.774	67,15 %
Snelheid	(Opgelet: de onderstaande overtreding is alleen geldig voor Waals Gewest) Art. 11.1. Binnen de bebouwde kommen is de snelheid beperkt tot 50 km per uur [...].	4.421	11,98 %
Stilstaan en parkeren		3.709	10,05 %
Helm en beschermende kledij		2	0,01 %
Technische eisen		1	0,00 %
Technische eisen	Art. 24.§1. Geen enkel volgens [...] [KB van 15-03-1968] aan de autokeuring onderworpen voertuig mag zich op de openbare weg bevinden, tenzij het voorzien is van een geldig keuringsbewijs, het overeenkomstig keuringsvignet en een met zijn gebruik overeenstemmend identificatieverslag of technische fiche en een document "Visuele keuring van het voertuig", voor zover deze documenten vereist zijn. Dit verbod geldt niet [...] om : 1° leeg en langs de kortste weg de verplaatsing te doen : a) tussen het station voor autokeuring en de woonplaats of exploitatiezetel van de titularis van het voertuig of de exploitatiezetel van de hersteller en omgekeerd; b) tussen de woonplaats of de exploitatiezetel van de titularis van het voertuig en de exploitatiezetel van de hersteller en omgekeerd; 2° langs de kortste weg de verplaatsing te doen van de grenspost van binnenkomen in België tot de woonplaats of de exploitatiezetel van de titularis van het voertuig of het station voor autokeuring.	447	1,21 %
GSM	De overtreding op de hierna vermelde bepalingen wordt beschouwd als overtreding van 3de graad krachtens artikel 3.2°/2 van KB 30-09-2005: Art. 8.4. Behalve wanneer zijn voertuig stilstaat of geparkeerd is, mag de bestuurder geen mobiel elektronisch apparaat met een scherm [GSM/Smartphone/...] gebruiken, vasthouden noch manipuleren, tenzij het in een daartoe bestemde houder aan het voertuig bevestigd is.	425	1,15 %



VERKEERSINBREUKEN (autosnelwegen inbegrepen) : TOP 5

2023

4de graadsinbreuken

Thema	Wetsartikel	Aantal inbreuken	% (*)
Wegcode (rest)	De overtreding op de hierna vermelde bepalingen wordt beschouwd als overtreding van 4de graad krachtens artikel 4.4° van KB 30-09-2005 : Art. 20.3.2°. Het is verboden zich op een overweg te begeven wanneer de rode knipperlichten branden.	90	0,24 %
Wegcode (rest)	De overtreding op de hierna vermelde bepalingen wordt beschouwd als overtreding van 4de graad krachtens artikel 4.3° van KB 30-09-2005 :Art. 17.2.3°. Het links inhalen van een gespan [...] of van een voertuig met meer dan twee wielen is verboden bij het naderen van de top van een helling en in bochten, wanneer de zichtbaarheid onvoldoende is, behalve indien kan ingehaald worden zonder de doorlopende witte streep te overschrijden die het voor de tegenliggers bestemde deel van de rijbaan aflijnt.	3	0,01 %
Wegcode (rest)	De overtreding op de hierna vermelde bepalingen wordt beschouwd als overtreding van 4de graad krachtens artikel 4.5° van KB 30-09-2005 :Art. 21.4.3° Op autosnelwegen is het verboden: achteruit te rijden of te rijden in de tegenovergestelde rijrichting.	3	0,01 %
Wegcode (rest)	De overtreding op de hierna vermelde bepalingen wordt beschouwd als overtreding van 4de graad krachtens artikel 4.7° van KB 30-09-2005 :Art. 50. Behoudens speciale toelating van de wettelijke gemachtigde overheid zijn verboden op de openbare weg, alle snelheids- en sportwedstrijden, inzonderheid snelheids-, regelmatigheids- of behendighedsritten of -wedstrijden.	2	0,01 %
Wegcode (rest)	De overtreding op de hierna vermelde bepalingen wordt beschouwd als overtreding van 4de graad krachtens artikel 4.4° van KB 30-09-2005 : Art. 20.3.3°. Het is verboden zich op een overweg te begeven wanneer het geluidssein werkt.	1	0,00 %

(*) % ten opzichte van totaal aantal inbreuken



VERKEERSINBREUKEN (autosnelwegen inbegrepen) : MOMENT

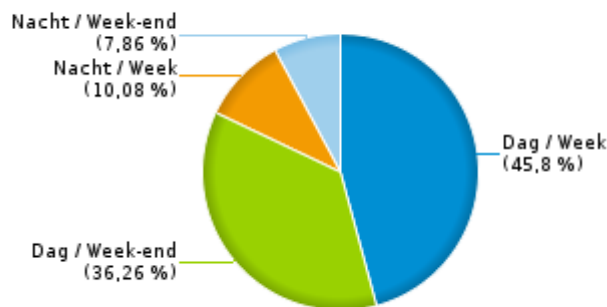
Aantal inbreuken per moment van de week 2023

	Week			Week-end			TOTAAL
	Dag	Nacht	Subtotaal	Dag	Nacht	Subtotaal	
Snelheid	11.971	3.506	15.477	11.422	2.776	14.198	29.675
Stilstaan en parkeren	2.936	37	2.973	966	3	969	3.942
GSM	354	6	360	63	2	65	425
Helm en beschermende kledij	20	0	20	20	0	20	40
Gordel en kinderzitje	158	1	159	89	1	90	249
Verkeerslichten	61	3	64	12	3	15	79
Wegcode (rest)	731	71	802	222	25	247	1.049
Alcohol	27	29	56	144	43	187	243
Drugs	9	1	10	31	3	34	44
Inschrijving	141	17	158	120	15	135	293
Rijbewijs	67	14	81	56	6	62	143
Technische eisen	319	28	347	175	19	194	541
Verzekering	29	6	35	21	4	25	60
Zwaar vervoer	14	0	14	1	0	1	15
Andere	3	0	3	0	0	0	3
Onbekend	55	0	55	36	0	36	91
TOTAAL	16.895	3.719	20.614	13.378	2.900	16.278	36.892

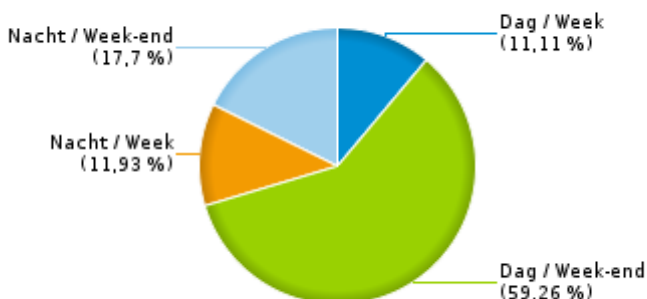
Weekend: van vrijdag 22.00u tot maandag 06.00u
Week: van maandag 06.00u tot vrijdag 22.00u

Dag: van 06.00u tot 22.00u
Nacht: van 22.00u tot 06.00u

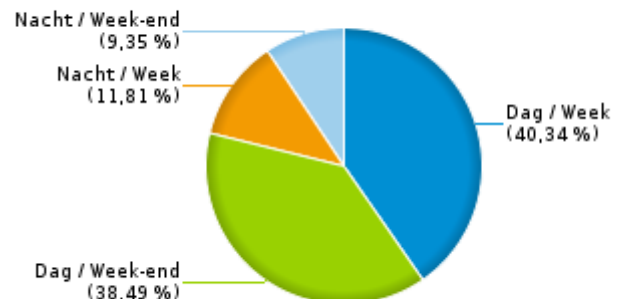
% inbreuken per moment - 2023



% alcoholinbreuken per moment - 2023



% snelheidsinbreuken per moment - 2023





SNELHEIDSINBREUKEN (autosnelwegen inbegrepen) : PLAATS

2023

Braine-Le-Château

Straat	Huis nr	Km paal	0-10 km/u te snel	11-20 km/u te snel	21-30 km/u te snel	31-40 km/u te snel	>40 km/u te snel	??? km/u te snel	TOTAAL
A7-E19 Richting Brussel			0	0	0	0	0	1	1
A7-E19 Richting Valenciennes (F)			0	0	1	0	0	0	1
A7-E19 Richting Valenciennes (F) Afrit R0 Ittre		73.1	0	0	0	0	0	2	2
A7-E19 Richting Valenciennes (F) Paralleleweg		74.0	0	0	0	0	0	2	2
Chaussée de Tubize			0	0	0	0	0	2	2
Chaussée de Tubize	171		0	0	0	0	0	1	1
Chaussée de Tubize	2		0	0	0	0	0	1	1
Chaussée de Tubize	57		0	0	0	0	0	1	1
CHAUSSEE DE TUBIZE VERS BRAINE L'ALLEUD	168		15	2	0	0	0	0	17
CHAUSSEE DE TUBIZE VERS TUBIZE	168		25	6	0	0	0	0	31
R0-A7 Buitenzijde Oprit 22 Wauthier-Braine		72.3	0	0	0	0	0	1	1
R0 Binnenring		70.7	23	32	3	1	0	0	59
R0 Binnenring			0	0	0	0	0	2	2
R0 Binnenring		71.9	0	0	0	0	0	1	1
R0 Binnenring		73.5	1	0	0	0	0	0	1
R0 Buitenring	*	73.4	0	3	5	0	0	0	8
R0 Buitenring			0	0	1	0	0	2	3
R0 Buitenring		70.6	0	0	0	0	0	1	1
R0 Buitenring		70.7	0	0	0	1	0	0	1
R0 Buitenring		72.0	0	0	0	0	0	1	1
R0 Buitenring		72.5	1	0	0	0	0	0	1
R0 Buitenring		73.1	0	0	1	0	0	0	1
R0 Buitenring		74.2	0	1	0	0	0	0	1
R0 DIRECTION BRUXELLES		73.55	19.161	2.915	663	184	108	0	23.031
RUE AUGUSTE LATOUR VERS ITTRE	43		0	2	0	0	0	0	2
RUE AUGUSTE LATOUR VERS RUE MARCEL PLASMAN	43		0	2	0	0	0	0	2
RUE DE LA LIBERATION VERS BRAINE-L'ALLEUD	4		31	1	0	0	0	0	32
RUE DE LA LIBERATION VERS TUBIZE	4		29	6	0	0	0	0	35



SNELHEIDSINBREUKEN (autosnelwegen inbegrepen) : PLAATS

2023

Braine-Le-Château

Straat	Huis nr	Km paal	0-10 km/u te snel	11-20 km/u te snel	21-30 km/u te snel	31-40 km/u te snel	>40 km/u te snel	??? km/u te snel	TOTAAL
Rue de Mont Saint-Pont	120		0	0	1	0	0	0	1
RUE DE MONT SAINT-PONT VERS BRAINE-L'ALLEUD	91		132	50	8	4	0	0	194
RUE DE MONT SAINT-PONT VERS BRAINE-L'ALLEUD	120		51	8	0	0	0	0	59
RUE DE MONT SAINT-PONT VERS TUBIZE	91		63	20	2	0	0	0	85
RUE DE MONT SAINT-PONT VERS TUBIZE	120		18	1	0	0	0	0	19
RUE DE TUBIZE VERS BRAINE-LE-CHATEAU	98		55	7	2	1	0	0	65
RUE DE TUBIZE VERS TUBIZE	98		88	12	1	0	0	0	101
TOTAAL			19.693	3.068	688	191	108	18	23.766

Ittre

Straat	Huis nr	Km paal	0-10 km/u te snel	11-20 km/u te snel	21-30 km/u te snel	31-40 km/u te snel	>40 km/u te snel	??? km/u te snel	TOTAAL
A7-E19 DIRECTION MONS		19.4	5	531	140	27	11	0	714
A7-E19 Richtig Brussel		19.5	0	0	0	0	0	1	1
A7-E19 Richtig Brussel			0	0	0	0	0	1	1
A7-E19 Richtig Valenciennes (F)		19.4	0	16	4	3	3	0	26
A7-E19 Richtig Valenciennes (F)		17.6	0	0	0	0	0	1	1
A7-E19 Richtig Valenciennes (F)		20.3	0	0	0	0	0	1	1
A7-E19 Richtig Valenciennes (F)		20.5	0	0	0	0	0	1	1
A7-E19 Richtig Valenciennes (F)			0	1	0	0	0	0	1
A7-E19 Richtig Valenciennes (F) Afrit R0 Ittre			0	0	0	0	0	1	1
Chaussée de Nivelles			0	0	0	0	0	1	1
N 280 - RUE DE SAMME VERS BRAINE-LE-COMTE	12	4	0	16	6	3	0	0	25
N 280 - RUE DE SAMME VERS ITTRE	12	4	0	6	3	0	0	0	9
R0 Binnenring		5.0	0	0	0	0	0	1	1
R0 Buitenring			0	0	0	0	1	0	1
Rue Charles Catala	94		0	1	0	0	0	0	1
Rue Charles Catala			0	0	0	0	0	1	1



SNELHEIDSINBREUKEN (autosnelwegen inbegrepen) : PLAATS

2023

Ittre

Straat	Huis nr	Km paal	0-10 km/u te snel	11-20 km/u te snel	21-30 km/u te snel	31-40 km/u te snel	>40 km/u te snel	??? km/u te snel	TOTAAL
RUE CHARLES CATALA VERS ITTRE	94		144	7	0	0	0	0	151
RUE CHARLES CATALA VERS VIRGINAL	94		128	33	2	0	0	0	163
Rue de Clabecq	1		0	0	0	0	0	1	1
RUE DE LA MONTAGNE VERS HAUT ITTRE	5		65	3	0	0	0	0	68
RUE DE SAMME VERS ITTRE	8D		167	94	14	0	1	0	276
RUE DE SAMME VERS VIRGINAL	8D		90	38	3	2	0	0	133
Rue du Croiseau			0	0	0	0	0	1	1
Rue Dujacquier	1		0	0	0	0	0	1	1
Rue Dujacquier			0	0	0	0	0	1	1
Rue Les Fonds			0	0	0	0	0	1	1
TOTAAL			599	746	172	35	16	14	1.582

Rebecq

Straat	Huis nr	Km paal	0-10 km/u te snel	11-20 km/u te snel	21-30 km/u te snel	31-40 km/u te snel	>40 km/u te snel	??? km/u te snel	TOTAAL
A8-E429 Richting Brussel	*	11.9	0	32	12	1	1	0	46
A8-E429 Richting Rijsel (F)		12.7	82	357	105	39	14	0	597
A8-E429 Richting Rijsel (F)		13.9	2	181	52	4	8	0	247
A8-E429 Richting Rijsel (F)		12.0	0	0	0	0	0	2	2
A8-E429 Richting Rijsel (F)			0	0	0	1	0	1	2
A8-E429 Richting Rijsel (F)		11.0	0	0	1	0	0	0	1
A8/E429 VERS LILLE		12.7	0	98	25	4	2	0	129
Chaussée de Mons	37		0	0	0	0	0	1	1
CHAUSSEE D'ENGHIEN VERS ENGHIEU	318		0	5	0	0	0	0	5
Chaussée Maieur Habils			0	0	0	0	0	1	1
Drève Léon Jacques			0	0	0	0	0	1	1
Place Léopold Nuttinck			0	0	0	0	0	1	1
ROUTE DE QUENAST VERS BIERGES	56		5	2	2	0	0	0	9



SNELHEIDSINBREUKEN (autosnelwegen inbegrepen) : PLAATS

2023

Rebecq

Straat	Huis nr	Km paal	0-10 km/u te snel	11-20 km/u te snel	21-30 km/u te snel	31-40 km/u te snel	>40 km/u te snel	??? km/u te snel	TOTAAL
ROUTE DE QUENAST VERS REBECQ	56		26	6	1	1	0	0	34
Rue de Bierghes	2		0	0	0	0	0	1	1
RUE DE BIERGHES VERS BIERGHES	5		0	13	4	0	1	0	18
RUE DE BIERGHES VERS TUBIZE	5		0	2	3	0	0	0	5
RUE DU MONTGRAS VERS BIERGHES	40		13	1	0	0	0	0	14
RUE DU MONTGRAS VERS REBECQ	40		35	10	0	0	0	0	45
RUE DU RADOUX VERS BIERGHES	98		17	2	0	0	0	0	19
RUE DU RADOUX VERS PEPINGEN	98		3	0	0	0	0	0	3
TOTAAL			183	709	205	50	26	8	1.181

Tubize

Straat	Huis nr	Km paal	0-10 km/u te snel	11-20 km/u te snel	21-30 km/u te snel	31-40 km/u te snel	>40 km/u te snel	??? km/u te snel	TOTAAL
A8-E429 Richting Brussel		10.0	0	1	0	0	0	0	1
A8-E429 Richting Brussel			0	1	0	0	0	0	1
A8-E429 Richting Rijsel (F)			0	1	1	2	1	0	5
Avenue Gabrielle Petit	25		0	0	0	0	0	1	1
Chaussée de Mons	682		0	0	0	0	0	4	4
Chaussée de Mons	475		0	0	0	0	0	2	2
Chaussée de Mons			0	0	0	0	0	1	1
CHAUSSÉE DE MONS VERS BRAINE-LE-COMTE	276		15	14	2	0	0	0	31
CHAUSSÉE DE MONS VERS BRAINE-LE-COMTE	243		0	0	0	0	7	0	7
CHAUSSÉE DE MONS VERS TUBIZE	276		39	10	0	0	0	0	49
CHAUSSÉE DE MONS VERS TUBIZE	243		0	0	0	0	9	0	9
CHAUSSÉE DE MONS VERS TUBIZE	746		0	1	0	0	0	0	1
Chaussée d'Enghien	174		0	0	0	2	3	0	5
Chaussée d'Enghien	318		0	0	1	2	1	0	4
Chaussée d'Enghien			0	0	0	0	0	1	1



SNELHEIDSINBREUKEN (autosnelwegen inbegrepen) : PLAATS

2023

Tubize

Straat	Huis nr	Km paal	0-10 km/u te snel	11-20 km/u te snel	21-30 km/u te snel	31-40 km/u te snel	>40 km/u te snel	??? km/u te snel	TOTAAL
CHAUSSEE D'ENGHIEN VERS ENGHIE	318		140	107	25	5	11	0	288
CHAUSSEE D'ENGHIEN VERS ENGHIE	174		181	51	14	1	0	0	247
CHAUSSEE D'ENGHIEN VERS HAL	174		241	111	21	9	2	0	384
CHAUSSEE D'ENGHIEN VERS HAL	318		177	123	29	5	2	0	336
Chaussée d'Hondzocht			0	0	0	0	0	2	2
CHAUSSEE D'HONDZOCHT VERS HAL	185		62	11	3	0	0	0	76
CHAUSSEE D'HONDZOCHT VERS TUBIZE	185		35	8	1	1	1	0	46
N246 - ROUTE PROVINCIALE VERS BRAINE-LE-CHATEAU	100	2.9	9	38	16	4	3	0	70
N246 - ROUTE PROVINCIALE VERS TUBIZE	100	2.9	29	130	32	7	7	0	205
N6 - RUE DE BRUXELLES VERS HAL	178	19.6	0	107	40	10	1	0	158
N6 - RUE DE BRUXELLES VERS TUBIZE	178	19.6	0	27	13	2	0	0	42
Route Provinciale	100		0	0	1	1	0	0	2
ROUTE PROVINCIALE VERS BRAINE-LE-CHATEAU	121		185	40	8	2	2	0	237
ROUTE PROVINCIALE VERS BRAINE-LE-CHATEAU	100		24	78	21	4	2	0	129
ROUTE PROVINCIALE VERS TUBIZE	121		264	56	9	0	1	0	330
ROUTE PROVINCIALE VERS TUBIZE	100		42	23	2	2	2	0	71
Rue de Bruxelles	178		0	0	1	2	0	0	3
Rue de Bruxelles	220		0	0	0	0	0	1	1
Rue de Bruxelles	484		0	0	0	0	0	1	1
Rue de Bruxelles			0	0	0	0	0	1	1
RUE DE BRUXELLES VERS HAL	178		141	51	14	3	0	0	209
RUE DE BRUXELLES VERS TUBIZE	178		108	49	9	5	2	0	173
Rue de la Déportation			0	0	0	0	0	3	3
Rue de Mons			0	0	0	0	0	2	2
Rue de Mons	51		0	0	0	0	0	1	1
Rue de Nivelles			0	0	0	0	0	1	1
Rue des Frères Taymans	287		0	0	0	0	0	1	1



SNELHEIDSINBREUKEN (autosnelwegen inbegrepen) : PLAATS

2023

Tubize

Straat	Huis nr	Km paal	0-10 km/u te snel	11-20 km/u te snel	21-30 km/u te snel	31-40 km/u te snel	>40 km/u te snel	??? km/u te snel	TOTAAL
RUE DE VIRGINAL VERS TUBIZE	62		0	0	1	0	0	0	1
RUE DE VIRGINAL VERS VIRGINAL	62		0	1	0	0	0	0	1
Rue Jules Bordet			0	0	0	0	0	1	1
Rue Julien Marsille	14		0	0	0	0	0	1	1
Rue Ripainoise			0	0	0	0	0	1	1
TOTAAL			1.692	1.039	264	69	57	25	3.146



SNELHEIDSINBREUKEN (autosnelwegen inbegrepen) : SNELHEIDSREGIME

2023

toegelaten snelheid	0-10 km/u te snel	11-20 km/u te snel	21-30 km/u te snel	31-40 km/u te snel	>40 km/u te snel	??? km/u te snel	TOTAAL
30	227	45	2	0	16	0	290
50	2.665	1.331	306	78	41	0	4.421
70	0	16	7	0	1	0	24
90	48	42	4	5	1	0	100
120	19.227	4.128	1.010	262	148	0	24.775
Onbekend	0	0	0	0	0	65	65
TOTAAL	22.167	5.562	1.329	345	207	65	29.675



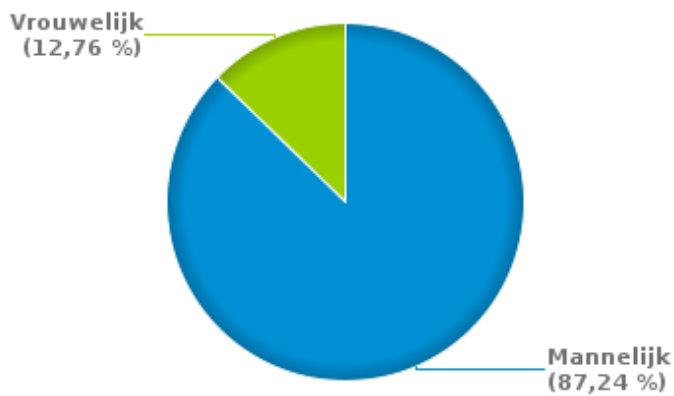
VERKEERSINBREUKEN (autosnelwegen inbegrepen) : PROFILERING

2023

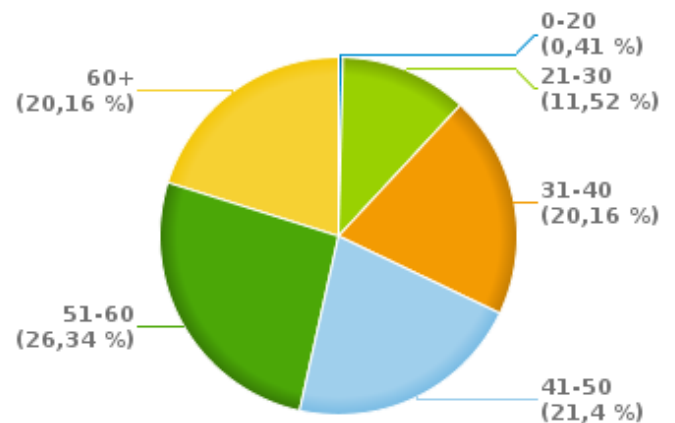
Aantal inbreuken alcohol per geslacht en per leeftijdscategorie

	Mannelijk	Vrouwelijk	TOTAAL
0-20	1	0	1
21-30	27	1	28
31-40	45	4	49
41-50	43	9	52
51-60	54	10	64
60+	42	7	49
TOTAAL	212	31	243

% Alcoholinbreuken per geslacht - 2023



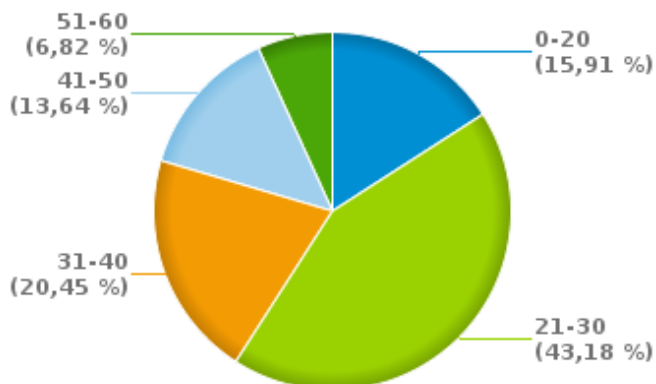
% Alcoholinbreuken per leeftijd - 2023



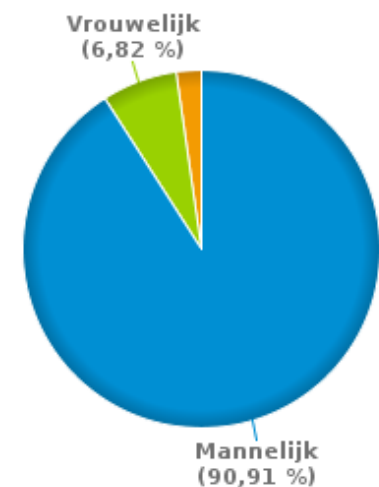
Aantal inbreuken drugs per geslacht en per leeftijdscategorie

	Mannelijk	Vrouwelijk	Onbekend	TOTAAL
0-20	7	0	0	7
21-30	19	0	0	19
31-40	9	0	0	9
41-50	3	3	0	6
51-60	2	0	1	3
TOTAAL	40	3	1	44

% Drugsinbreuken per leeftijd - 2023



% Drugsinbreuken per geslacht - 2023





VERKEERSINBREUKEN

REPORT FILTERS

Begin jaar van de inbreuken	2015
Einde jaar van de inbreuken	2023
Trimester	Trim. 1;Trim. 2;Trim. 3;Trim. 4
Datum van afsluiting van de gegevensbank	30/04/24
Politiezone	PZ OUEST BRABANT WALLON (TUBIZE)
Lokale/federale eenheid	
Op/Buiten snelweg	(autosnelwegen inbegrepen)
Vaststellende politie-eenheid	

Refresh report datum	01/07/2024 10:22:01
-----------------------------	---------------------