

**Overzicht
Verkeersinbreuken
(autosnelwegen inbegrepen)
2023**

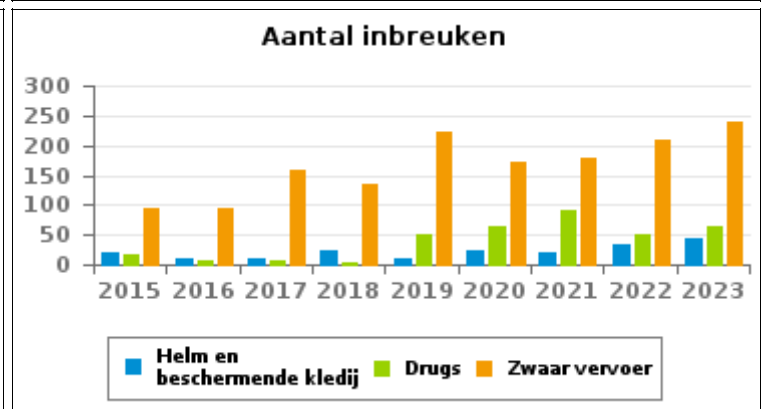
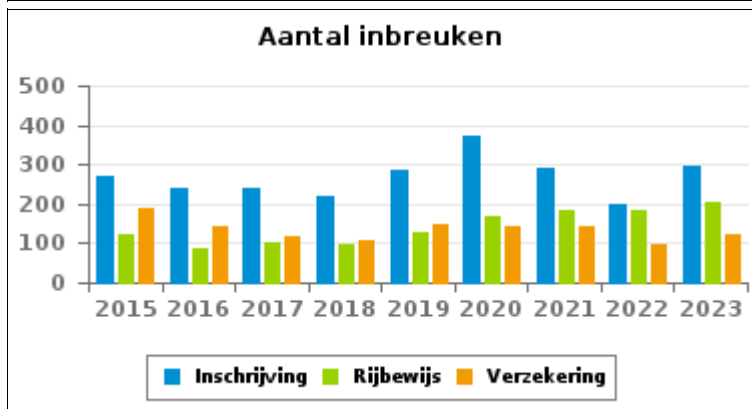
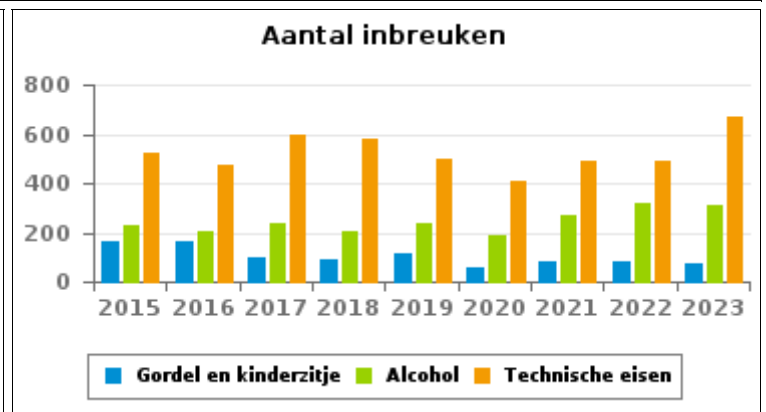
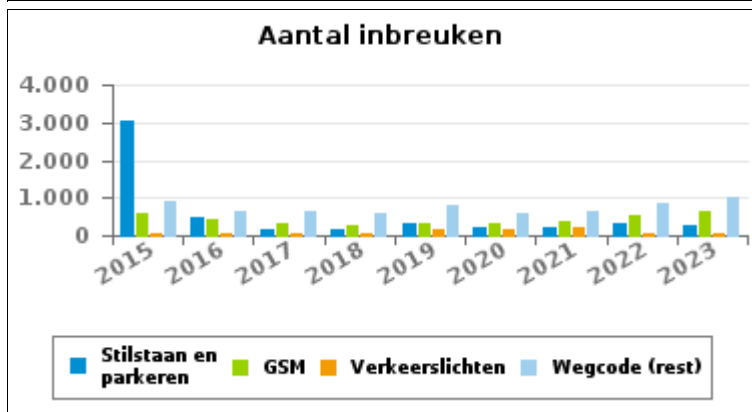
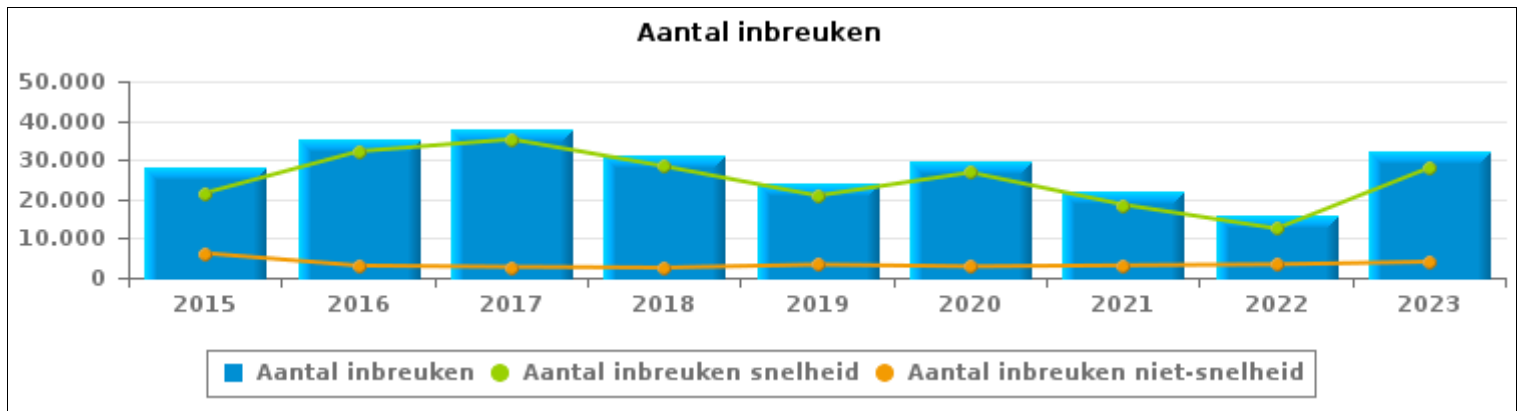
**PZ NIVELLES - GENAPPE
(NIVELLES)**



VERKEERSINBREUKEN (autosnelwegen inbegrepen) : ALGEMEEN OVERZICHT

Vergelijking per jaar: 2015-2023

	2015	2016	2017	2018	2019	2020	2021	2022	2023
TOTAAL AANTAL INBREUKEN	27.847	35.252	38.006	30.935	24.210	29.668	21.742	15.921	32.058
INBREUKEN PER THEMA									
	2015	2016	2017	2018	2019	2020	2021	2022	2023
Snelheid	21.622	32.170	35.240	28.363	20.876	26.791	18.595	12.522	28.006
Stilstaan en parkeren	3.034	489	170	159	329	205	208	294	278
GSM	577	426	335	287	321	321	347	532	659
Helm en beschermende kledij	21	10	9	24	11	23	19	35	44
Gordel en kindersitje	161	163	99	93	113	54	83	82	74
Verkeerslichten	72	78	53	72	179	157	189	57	74
Wegcode (rest)	905	657	640	595	812	595	644	846	1.001
Alcohol	232	204	233	204	235	190	269	317	314
Drugs	16	8	6	4	52	63	92	52	64
Inschrijving	271	242	242	218	288	375	291	201	297
Rijbewijs	124	89	103	95	128	168	184	186	204
Technische eisen	523	477	594	579	494	411	489	486	673
Verzekering	189	141	119	107	146	141	143	99	123
Zwaar vervoer	93	94	158	135	221	171	180	208	241
Andere	6	4	3	0	3	3	8	4	1
Onbekend	1	0	2	0	2	0	1	0	5



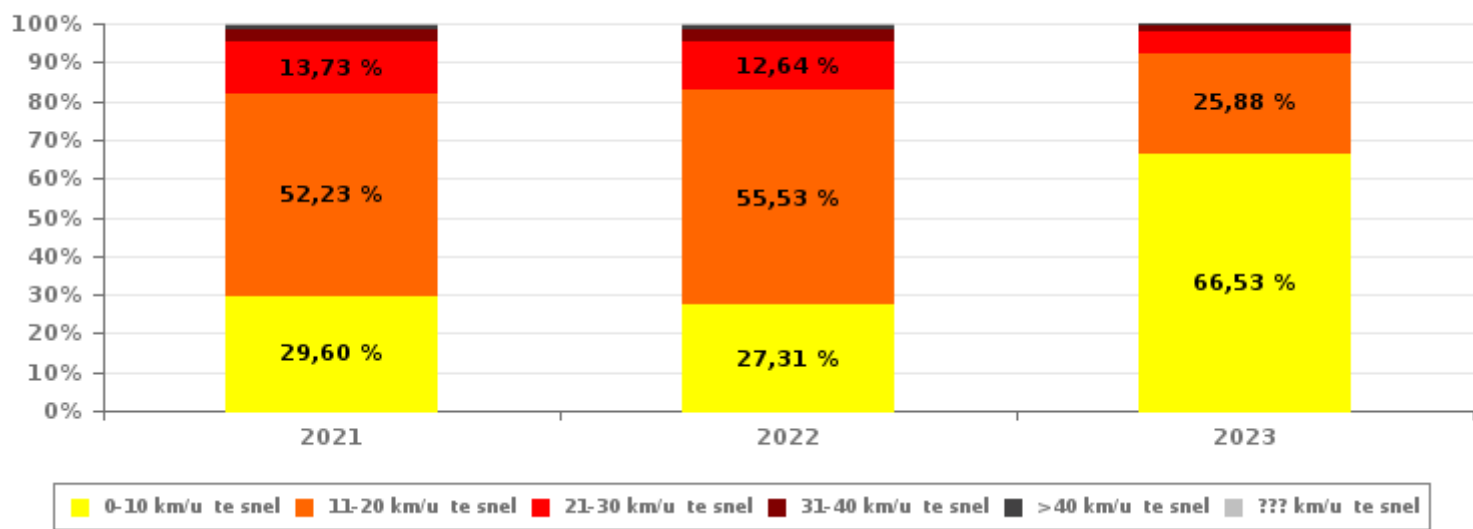


VERKEERSINBREUKEN (autosnelwegen inbegrepen) : ALGEMEEN OVERZICHT INBREUKEN PER ZWAARTEGRAAD

Vergelijking per jaar: 2015-2023

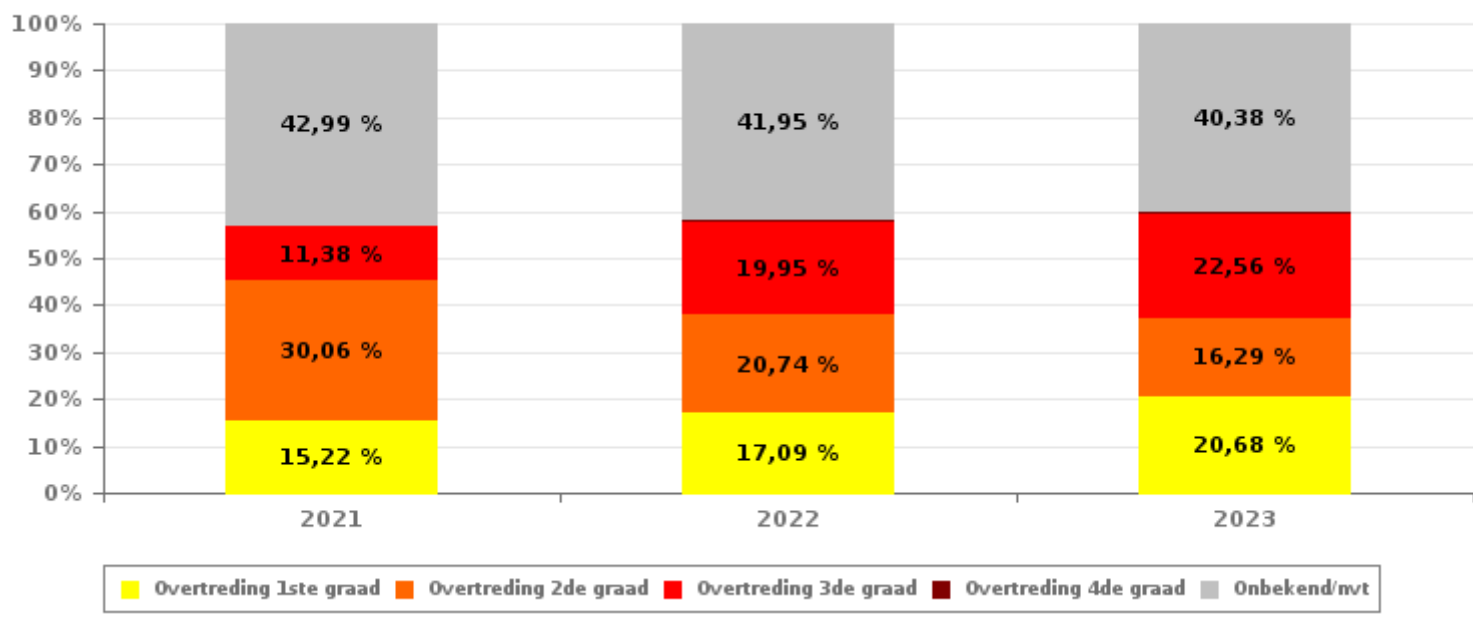
SNELHEID	2015	2016	2017	2018	2019	2020	2021	2022	2023
0-10 km/u te snel	912	1.321	3.912	1.803	2.024	2.703	5.504	3.420	18.632
11-20 km/u te snel	14.594	21.699	22.406	19.081	14.062	14.197	9.713	6.954	7.248
21-30 km/u te snel	4.452	6.754	6.649	5.493	3.529	6.395	2.554	1.583	1.581
31-40 km/u te snel	1.104	1.683	1.571	1.249	823	2.439	534	372	349
>40 km/u te snel	435	616	610	501	332	961	199	118	125
??? km/u te snel	125	97	92	236	106	96	91	75	71
Subtotaal SNELHEID	21.622	32.170	35.240	28.363	20.876	26.791	18.595	12.522	28.006

Aantal (snelheid) inbreuken : indeling per graad



NIET-SNELHEID	2015	2016	2017	2018	2019	2020	2021	2022	2023
1ste graad	3.027	1.043	733	652	678	484	479	581	838
2de graad	1.782	890	657	636	1.110	926	946	705	660
3de graad	250	165	195	186	303	338	358	678	914
4de graad	6	3	3	5	9	7	11	9	4
Onbekend/NVT	1.160	981	1.178	1.093	1.234	1.122	1.353	1.426	1.636
Subtotaal NIET-SNELHEID	6.225	3.082	2.766	2.572	3.334	2.877	3.147	3.399	4.052

Aantal (niet-snelheid) inbreuken : indeling per graad





VERKEERSINBREUKEN (autosnelwegen inbegrepen) : ALGEMEEN OVERZICHT

Vergelijking per maand voor het jaar 2023

	Jan	Feb	Maa	Apr	Mei	Jun	Jul	Aug	Sep	Okt	Nov	Dec	TOTAAL
TOTAAL AANTAL INBREUKEN	490	1.590	2.833	4.348	3.450	3.285	3.612	1.642	1.420	2.451	2.643	4.294	32.058
INBREUKEN PER THEMA	Jan	Feb	Maa	Apr	Mei	Jun	Jul	Aug	Sep	Okt	Nov	Dec	TOTAAL
Snelheid	211	1.284	2.318	3.978	2.927	2.795	3.413	1.424	1.197	2.063	2.418	3.978	28.006
Stilstaan en parkeren	35	27	33	28	31	32	10	10	22	19	16	15	278
GSM	30	74	61	33	132	39	27	32	35	139	42	15	659
Helm en beschermende kledij	0	0	0	0	14	10	7	2	8	0	1	2	44
Gordel en kinderzitje	3	5	6	8	11	6	2	17	5	5	2	4	74
Verkeerslichten	4	11	8	2	14	7	3	4	3	7	4	7	74
Wegcode (rest)	90	79	134	98	85	138	34	55	56	108	53	71	1.001
Alcohol	47	8	12	39	10	55	22	28	16	13	12	52	314
Drugs	5	5	9	4	3	8	1	5	5	6	2	11	64
Inschrijving	12	13	33	41	28	40	25	18	17	13	13	44	297
Rijbewijs	14	6	30	21	18	28	14	7	16	22	12	16	204
Technische eisen	29	48	96	77	93	76	45	35	28	37	43	66	673
Verzekering	9	6	12	15	11	17	6	5	9	8	13	12	123
Zwaar vervoer	1	23	81	4	73	34	1	0	2	11	10	1	241
Andere	0	1	0	0	0	0	0	0	0	0	0	0	1
Onbekend	0	0	0	0	0	0	2	0	1	0	2	0	5
INBREUKEN PER ZWAARTEGRAAD	Jan	Feb	Maa	Apr	Mei	Jun	Jul	Aug	Sep	Okt	Nov	Dec	TOTAAL
SNELHEID	Jan	Feb	Maa	Apr	Mei	Jun	Jul	Aug	Sep	Okt	Nov	Dec	TOTAAL
0-10 km/u te snel	63	718	1.031	2.803	2.258	1.884	2.860	1.105	450	863	1.562	3.035	18.632
11-20 km/u te snel	89	436	1.050	923	523	643	432	244	544	914	691	759	7.248
21-30 km/u te snel	45	100	180	189	111	199	87	48	141	217	125	139	1.581
31-40 km/u te snel	10	21	44	33	19	50	24	17	37	47	22	25	349
>40 km/u te snel	2	3	7	25	12	13	5	6	13	16	10	13	125
??? km/u te snel	2	6	6	5	4	6	5	4	12	6	8	7	71
Subtotaal SNELHEID	211	1.284	2.318	3.978	2.927	2.795	3.413	1.424	1.197	2.063	2.418	3.978	28.006
NIET-SNELHEID	Jan	Feb	Maa	Apr	Mei	Jun	Jul	Aug	Sep	Okt	Nov	Dec	TOTAAL
1ste graad	72	55	114	79	94	117	37	50	56	79	33	52	838
2de graad	60	59	70	74	56	80	37	40	42	44	38	60	660
3de graad	43	96	83	58	158	65	39	47	51	163	62	49	914
4de graad	0	0	0	0	1	0	0	0	2	1	0	0	4
Onbekend/NVT	104	96	248	159	214	228	86	81	72	101	92	155	1.636
Subtotaal NIET-SNELHEID	279	306	515	370	523	490	199	218	223	388	225	316	4.052



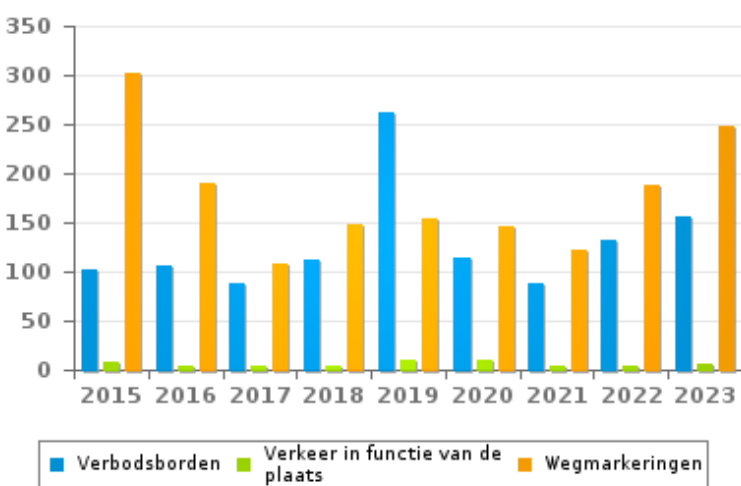
VERKEERSINBREUKEN (autosnelwegen inbegrepen) : ALGEMEEN OVERZICHT (DETAIL)

Vergelijking per jaar: 2015-2023

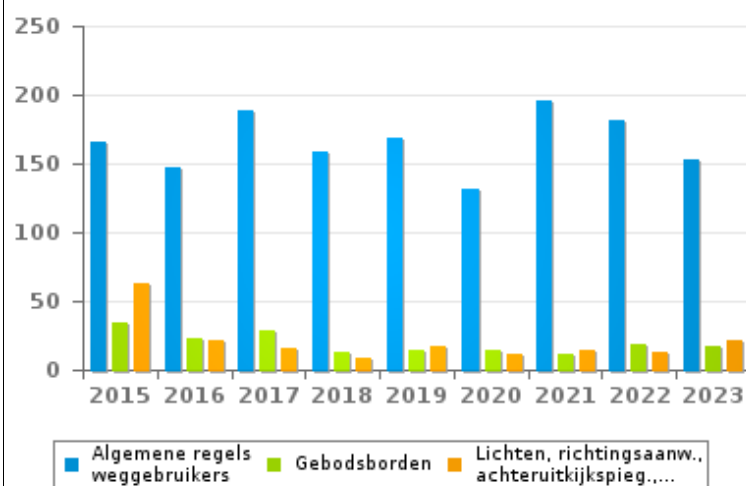
Wegcode(rest)

	2015	2016	2017	2018	2019	2020	2021	2022	2023
Wegmarkeringen	302	191	109	149	154	146	123	189	248
Algemene regels weggebruikers	166	147	188	158	168	131	196	182	153
Verbodsborden	103	107	88	113	263	114	89	132	156
Rijbewegingen	106	85	84	48	94	77	93	72	214
Lading van goederen (Wegcode)	40	40	63	34	21	23	53	107	78
Voorrang	31	21	18	36	25	38	27	96	77
Lichten, richtingsaanw., achteruitkijkspieg.,...	63	22	16	8	17	11	15	13	22
Gebodsborden	34	23	28	13	14	15	12	19	17
Bevelen van bevoegde personen	26	10	14	11	26	17	13	13	14
Verkeer in functie van de plaats	9	4	4	4	10	10	5	5	7
Wegcode: andere	4	3	11	8	7	4	8	6	6
Gedrag tov bepaalde weggebruikers	12	4	10	4	7	7	6	3	1
Vervoer van personen (Wegcode)	9	0	7	9	6	2	4	9	8
TOTAAL	905	657	640	595	812	595	644	846	1.001

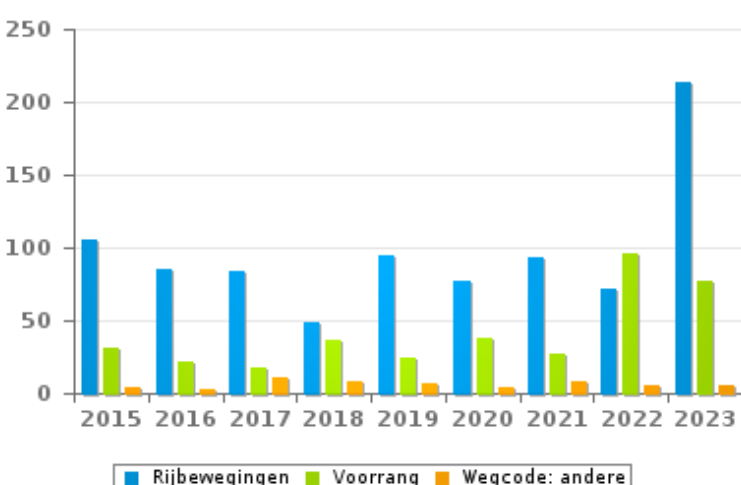
Aantal inbreuken



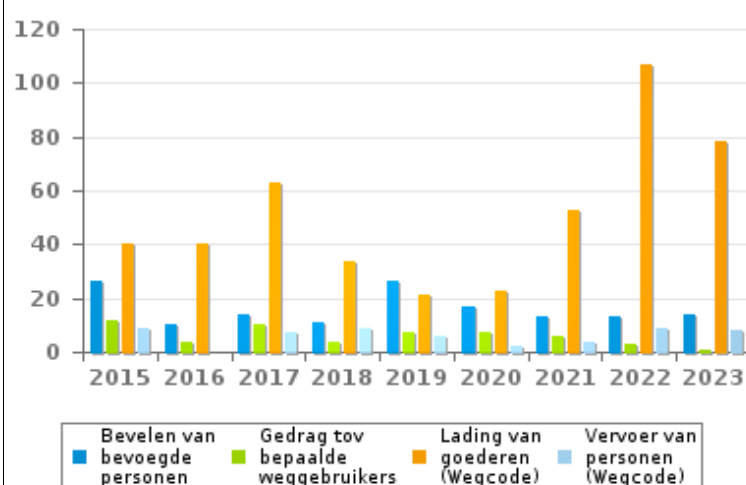
Aantal inbreuken



Aantal inbreuken



Aantal inbreuken





VERKEERSINBREUKEN (autosnelwegen inbegrepen) : TOP 5

2023

Alle inbreuken

Thema	Wetsartikel	Aantal inbreuken	% (*)
Snelheid	(Opgelet: de onderstaande overtreding is alleen geldig voor Waals Gewest) Art. 11.2.1°. b). Buiten de bebouwde kommen is de snelheid beperkt tot 120 km per uur op de openbare wegen verdeeld in vier of meer rijstroken waarvan er ten minste twee bestemd zijn voor iedere rijrichting, voor zover de rijrichtingen anders dan door wegmarkeringen gescheiden zijn.	9.719	30,32 %
Snelheid	(Opgelet: de onderstaande overtreding is alleen geldig voor Waals Gewest) Art. 11.1. Binnen de bebouwde kommen is de snelheid beperkt tot 50 km per uur [...].	9.385	29,28 %
Snelheid	Art. 11.2.1°. a). Buiten de bebouwde kommen is de snelheid beperkt tot 120 km per uur op de autosnelwegen [...].	5.979	18,65 %
Snelheid	(Opgelet: de onderstaande overtreding is alleen geldig voor Waals Gewest) Art. 11.2.2°- b). Buiten de bebouwde kommen is de snelheid beperkt tot 90 km per uur [...] op de andere openbare wegen. De lagere snelheidsbeperkingen opgelegd door het verkeersbord C43 of voortvloeiend uitartikel 11.3. blijven van toepassing. Art. 5. De weggebruikers moeten de verkeerslichten, verkeersborden en wegmarkeringen in acht nemen wanneer deze regelmatig zijn naar de vorm, voldoende zichtbaar zijn en overeenkomstig de voorschriften van [...] [het algemeen] reglement [op de politie van het wegverkeer en van het gebruik van de openbare weg] zijn aangebracht. Art. 68.3. [...] Bord C43 [met de vermelding 70]: Vanaf het verkeersbord tot het volgend kruispunt [of verkeersbord C45], verbod te rijden met een grotere snelheid dan [70 km per uur] [...].	1.227	3,83 %
Snelheid	(Opgelet: de onderstaande overtreding is alleen geldig voor Waals Gewest) Art. 11.2.2°- b). Buiten de bebouwde kommen is de snelheid beperkt tot 90 km per uur [...] op de andere openbare wegen. De lagere snelheidsbeperkingen opgelegd door het verkeersbord C43 of voortvloeiend uitartikel 11.3. blijven van toepassing. Art. 5. De weggebruikers moeten de verkeerslichten, verkeersborden en wegmarkeringen in acht nemen wanneer deze regelmatig zijn naar de vorm, voldoende zichtbaar zijn en overeenkomstig de voorschriften van [...] [het algemeen] reglement [op de politie van het wegverkeer en van het gebruik van de openbare weg] zijn aangebracht. Art. 68.3. [...] Bord C43 [met de vermelding 50]: Vanaf het verkeersbord tot het volgend kruispunt [of verkeersbord C45], verbod te rijden met een grotere snelheid dan [50 km per uur] [...].	822	2,56 %



VERKEERSINBREUKEN (autosnelwegen inbegrepen) : TOP 5

2023

4de graadsinbreuken

Thema	Wetsartikel	Aantal inbreuken	% (*)
Wegcode (rest)	De overtreding op de hierna vermelde bepalingen wordt beschouwd als overtreding van 4de graad krachtens artikel 4.7° van KB 30-09-2005 :Art. 50. Behoudens speciale toelating van de wettelijke gemachtigde overheid zijn verboden op de openbare weg, alle snelheids- en sportwedstrijden, inzonderheid snelheids-, regelmatigheids- of behendigheidsritten of -wedstrijden.	2	0,01 %
Wegcode (rest)	Art. 4.1. De weggebruikers moeten onmiddellijk gevolg geven aan de bevelen van de bevoegde personen. Art. 4.2.2°. Als bevelen worden inzonderheid beschouwd: de arm of de armen horizontaal uitgestrekt, wat stoppen betekent voor de weggebruikers die naderen uit richtingen welke deze aangewezen door de arm of armen, dwarsen. Art. 4.1°. [...] zijn overtredingen van de vierde graad in de zin van artikel 29§1, eerste lid, van [...] [de] wet betreffende de politie over het wegverkeer, gecoördineerd op 16 maart 1968: de [...] bevelen negeren van een bevoegd persoon [vermeld in het artikel 4.2.2° van KB 01-12-1975].	1	0,00 %
Wegcode (rest)	De overtreding op de hierna vermelde bepalingen wordt beschouwd als overtreding van 4de graad krachtens artikel 4.3° van KB 30-09-2005 :Art. 17.2.3°. Het links inhalen van een gespan [...] of van een voertuig met meer dan twee wielen is verboden bij het naderen van de top van een helling en in bochten, wanneer de zichtbaarheid onvoldoende is, behalve indien kan ingehaald worden zonder de doorlopende witte streep te overschrijden die het voor de tegenliggers bestemde deel van de rijbaan aflijnt.	1	0,00 %

(*) % ten opzichte van totaal aantal inbreuken



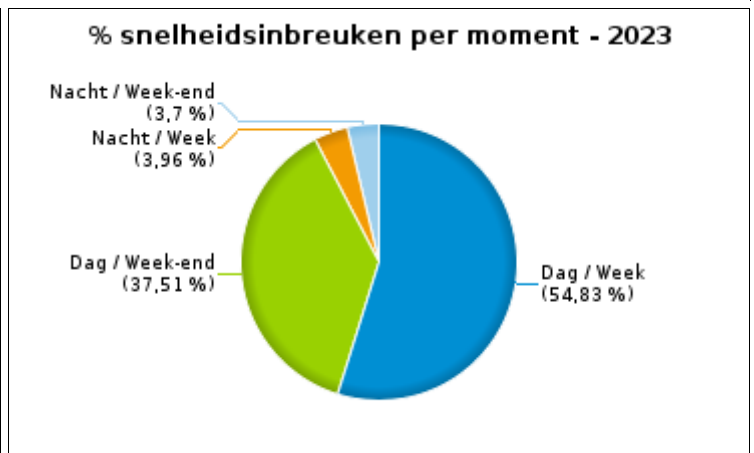
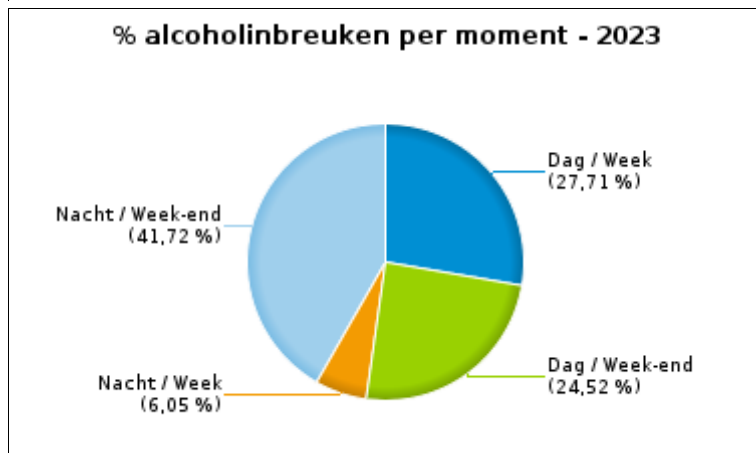
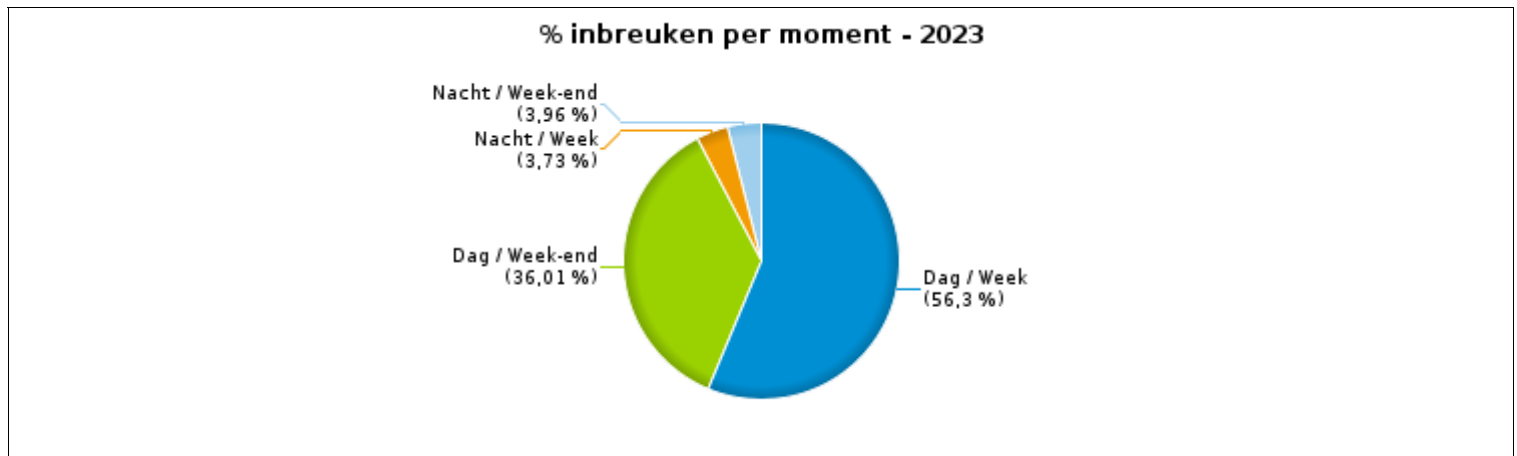
VERKEERSINBREUKEN (autosnelwegen inbegrepen) : MOMENT

Aantal inbreuken per moment van de week 2023

	Week			Week-end			TOTAAL
	Dag	Nacht	Subtotaal	Dag	Nacht	Subtotaal	
Snelheid	15.357	1.108	16.465	10.504	1.037	11.541	28.006
Stilstaan en parkeren	173	3	176	98	4	102	278
GSM	596	1	597	62	0	62	659
Helm en beschermende kledij	21	0	21	22	1	23	44
Gordel en kinderzitje	45	0	45	24	5	29	74
Verkeerslichten	59	1	60	11	3	14	74
Wegcode (rest)	676	14	690	289	22	311	1.001
Alcohol	87	19	106	77	131	208	314
Drugs	39	2	41	16	7	23	64
Inschrijving	157	11	168	112	17	129	297
Rijbewijs	99	10	109	72	23	95	204
Technische eisen	437	21	458	198	17	215	673
Verzekering	63	5	68	53	2	55	123
Zwaar vervoer	237	1	238	2	1	3	241
Andere	1	0	1	0	0	0	1
Onbekend	1	0	1	3	1	4	5
TOTAAL	18.048	1.196	19.244	11.543	1.271	12.814	32.058

Weekend: van vrijdag 22.00u tot maandag 06.00u
Week: van maandag 06.00u tot vrijdag 22.00u

Dag: van 06.00u tot 22.00u
Nacht: van 22.00u tot 06.00u





SNELHEIDSINBREUKEN (autosnelwegen inbegrepen) : PLAATS

2023

Genappe

Straat	Huis nr	Km paal	0-10 km/u te snel	11-20 km/u te snel	21-30 km/u te snel	31-40 km/u te snel	>40 km/u te snel	??? km/u te snel	TOTAAL
Allée le Cavalier			0	0	0	0	0	1	1
Avenue des Combattants	62		0	0	0	0	2	0	2
AVENUE DES COMBATTANTS VERS COURT-SAINT-ETIENNE	119		22	9	5	1	1	0	38
AVENUE DES COMBATTANTS VERS COURT-SAINT-ETIENNE	62		31	4	0	0	0	0	35
AVENUE DES COMBATTANTS VERS GENAPPE	62		58	10	1	0	0	0	69
AVENUE DES COMBATTANTS VERS GENAPPE	69		5	3	2	0	0	0	10
AVENUE DES COMBATTANTS VERS GENAPPE CENTRE	119		22	8	2	1	0	0	33
AVENUE DES COMBATTANTS VERS NOIRHA	69		11	5	0	0	0	0	16
Chaussée de Bruxelles			0	0	0	0	0	3	3
Chaussée de Bruxelles	60		0	0	0	0	0	1	1
CHAUSSEE DE BRUXELLES VERS CHARLEROI		29.6	893	135	89	28	4	0	1.149
CHAUSSEE DE CHARLEROI VERS GENAPPE	52		12	20	2	0	0	0	34
CHAUSSEE DE CHARLEROI VERS LES BONS VILLERS	52		366	75	7	0	0	0	448
CHAUSSEE DE NIVELLES VERS GENAPPE CENTRE	81		9	2	0	0	0	0	11
CHAUSSEE DE NIVELLES VERS GENAPPE CENTRE	91		4	1	0	0	0	0	5
CHAUSSEE DE NIVELLES VERS GENAPPE CENTRE	133A		3	1	0	0	0	0	4
CHAUSSEE DE NIVELLES VERS NIVELLES	81		14	5	0	0	0	0	19
CHAUSSEE DE NIVELLES VERS NIVELLES	91		5	3	0	0	0	0	8
Grand route	82		1	0	0	0	0	0	1
GRAND ROUTE VERS BOUSVAL	82		122	48	6	0	0	0	176
GRAND ROUTE VERS BOUSVAL	74		18	2	0	0	0	0	20
GRAND ROUTE VERS VENANT DE BOUSVAL	74		22	7	0	0	0	0	29
GRAND ROUTE VERS VIEUX-GENAPPE	82		68	16	0	0	0	0	84
N25 Richting Kessel-Lo (Leuven)			0	0	0	0	0	1	1
N25 Richting Thines (Nijvel)		37.0	0	0	0	0	0	2	2
N25 Richting Thines (Nijvel)		33.4	0	0	0	0	1	0	1



SNELHEIDSINBREUKEN (autosnelwegen inbegrepen) : PLAATS

2023

Genappe

Straat	Huis nr	Km paal	0-10 km/u te snel	11-20 km/u te snel	21-30 km/u te snel	31-40 km/u te snel	>40 km/u te snel	??? km/u te snel	TOTAAL
N25 Richting Thines (Nijvel)		35.0	0	0	1	0	0	0	1
N25 VERS BIERSAU		28.0	1.823	217	39	6	2	0	2.087
N25 VERS NIVELLES		33	4.006	459	109	25	10	0	4.609
N25 VERS NIVELLES		31.1	223	101	46	8	3	0	381
N25 VERS WAVRE		33	2.051	201	42	9	7	0	2.310
N25 VERS WAVRE		31.1	355	32	5	1	0	0	393
N5 Richting Brussel		24.7	0	0	0	0	0	1	1
N5 Richting Reims (F)		30.7	0	0	0	0	0	1	1
N93 Richting Nijvel			0	0	0	0	0	1	1
Route de Lillois	8		0	2	0	0	0	0	2
ROUTE DE LILLOIS VERS GENAPPE	8		9	29	3	0	0	0	41
ROUTE DE LILLOIS VERS LILLOIS	8		21	114	16	2	0	0	153
Rue de Namur	43		0	0	1	1	0	0	2
RUE DE NAMUR VERS NIVELLES	15		113	210	27	7	5	0	362
RUE DE NAMUR VERS THINES	15		161	464	46	10	1	0	682
Rue de Nivelles	43		0	2	0	2	1	0	5
RUE DE NIVELLES VERS HOUTAIN-LE-VAL	43		87	62	10	0	0	0	159
RUE DE NIVELLES VERS NIVELLES	43		58	94	16	0	0	0	168
Rue Dernier Patard			0	0	0	0	0	2	2
RUE DERNIER PATARD VERS WATERLOO		32	61	14	3	1	0	0	79
RUE DE VILLERS LA VILLE VERS GENAPPE CENTRE	40		27	5	1	0	0	0	33
RUE DE VILLERS LA VILLE VERS VILLERS LA VILLE	40		28	8	0	0	0	0	36
RUE GODEFROID DE BOUILLON VERS LES BONS VILLERS	3		1	0	1	0	0	0	2
RUE GODEFROID DE BOUILLON VERS VILLERS LA VILLE	3		0	2	0	0	0	0	2
RUE LONGCHAMPS VERS GENAPPE	57		6	12	1	1	2	0	22
RUE LONGCHAMPS VERS VILLERS LA VILLE	57		0	6	2	0	0	0	8



SNELHEIDSINBREUKEN (autosnelwegen inbegrepen) : PLAATS

2023

Genappe

Straat	Huis nr	Km paal	0-10 km/u te snel	11-20 km/u te snel	21-30 km/u te snel	31-40 km/u te snel	>40 km/u te snel	??? km/u te snel	TOTAAL
TOTAAL			10.716	2.388	483	103	39	13	13.742

Nivelles

Straat	Huis nr	Km paal	0-10 km/u te snel	11-20 km/u te snel	21-30 km/u te snel	31-40 km/u te snel	>40 km/u te snel	??? km/u te snel	TOTAAL
A54 Richting Charleroi		4.7	0	0	0	0	0	2	2
A7-E19 Richting Brussel			0	1	0	0	0	6	7
A7-E19 Richting Brussel		22.2	0	0	0	1	0	0	1
A7-E19 Richting Brussel		22.6	0	0	0	0	0	1	1
A7-E19 Richting Brussel		22.8	0	0	0	0	0	1	1
A7-E19 Richting Brussel		23.2	0	0	0	0	0	1	1
A7-E19 Richting Brussel		24.0	0	0	0	0	1	0	1
A7-E19 Richting Brussel		25.0	1	0	0	0	0	0	1
A7-E19 Richting Brussel		25.5	0	0	0	0	1	0	1
A7-E19 Richting Brussel		25.6	1	0	0	0	0	0	1
A7-E19 Richting Brussel		29.0	0	0	1	0	0	0	1
A7-E19 Richting Brussel Parking Nivelles			0	0	0	0	0	3	3
A7-E19 Richting Valenciennes (F)	*	22.9	343	2.585	623	143	39	0	3.733
A7-E19 Richting Valenciennes (F)		22.1	286	1.237	291	59	31	0	1.904
A7-E19 Richting Valenciennes (F)		22.9	144	231	38	9	2	0	424
A7-E19 Richting Valenciennes (F)		25.8	37	1	0	1	1	0	40
A7-E19 Richting Valenciennes (F)			0	1	1	1	0	6	9
A7-E19 Richting Valenciennes (F)		21.6	1	4	0	1	0	0	6
A7-E19 Richting Valenciennes (F)		21.0	0	0	0	0	0	2	2
A7-E19 Richting Valenciennes (F)		24.3	0	0	0	0	0	2	2
A7-E19 Richting Valenciennes (F)		19.0	0	1	0	0	0	0	1
A7-E19 Richting Valenciennes (F)		22.2	0	0	0	0	0	1	1
A7-E19 Richting Valenciennes (F)		23.1	0	0	0	0	0	1	1



SNELHEIDSINBREUKEN (autosnelwegen inbegrepen) : PLAATS

2023

Nivelles

Straat	Huis nr	Km paal	0-10 km/u te snel	11-20 km/u te snel	21-30 km/u te snel	31-40 km/u te snel	>40 km/u te snel	??? km/u te snel	TOTAAL
A7-E19 Richting Valenciennes (F)		23.3	0	0	0	0	0	1	1
A7-E19 Richting Valenciennes (F)		24.6	0	0	0	0	0	1	1
A7-E19 Richting Valenciennes (F)		25.0	0	1	0	0	0	0	1
A7-E19 Richting Valenciennes (F)		27.3	0	0	0	0	0	1	1
A7-E19 Richting Valenciennes (F) Oprit 18			0	0	0	0	0	1	1
A7-E19 Richt. Valenciennes (F) Afrit 19 Nijvel Z.		20.9	0	0	0	0	0	2	2
Avenue de la Tour-de-Guet			0	0	0	0	0	2	2
AVENUE DU MONDE VERS R24	86		0	1	0	0	0	0	1
Bretelle Nord-Autoroute			0	0	0	0	0	2	2
Chaussée de Braine-le-Comte	26		1	0	0	1	0	0	2
CHAUSSEE DE BRAINE-LE-COMTE VERS NIVELLES	26		40	21	4	0	0	0	65
CHAUSSEE DE BRAINE-LE-COMTE VERS R24	26		14	28	3	1	0	0	46
Chaussée de Bruxelles			0	0	0	0	0	1	1
CHAUSSEE DE BRUXELLES VERS BAULERS	170		2.455	128	18	4	2	0	2.607
CHAUSSEE DE BRUXELLES VERS BAULERS	23		12	0	0	0	0	0	12
CHAUSSEE DE BRUXELLES VERS NIVELLES	170		3.641	195	20	5	5	0	3.866
CHAUSSEE DE BRUXELLES VERS NIVELLES CENTRE	23		10	0	0	0	0	0	10
Chaussée de Charleroi	96		0	0	0	0	0	1	1
Chaussée de Charleroi			0	0	0	0	0	1	1
CHAUSSEE DE CHARLEROI VERS NIVELLES	37		51	16	1	0	0	0	68
CHAUSSEE DE CHARLEROI VERS NIVELLES CENTRE	12		0	4	0	1	0	0	5
CHAUSSEE DE CHARLEROI VERS R24	37		127	38	7	0	0	0	172
CHAUSSEE DE CHARLEROI VERS R24	12		3	14	3	1	0	0	21
Chaussée de Hal	11		0	0	0	0	0	1	1
CHAUSSEE DE HAL VERS HAL	2		69	9	0	0	0	0	78
CHAUSSEE DE HAL VERS HAL	18		22	11	1	0	0	0	34
CHAUSSEE DE HAL VERS NIVELLES CENTRE	2		16	6	1	0	0	0	23
CHAUSSEE DE HAL VERS NIVELLES CENTRE	18		8	6	1	0	0	0	15



SNELHEIDSINBREUKEN (autosnelwegen inbegrepen) : PLAATS

2023

Nivelles

Straat	Huis nr	Km paal	0-10 km/u te snel	11-20 km/u te snel	21-30 km/u te snel	31-40 km/u te snel	>40 km/u te snel	??? km/u te snel	TOTAAL
Chaussée de Namur	66		0	0	0	0	0	1	1
Chaussée de Soignies	2		1	0	0	0	0	0	1
CHAUSSEE DE SOIGNIES VERS NIVELLES	5		60	6	0	0	0	0	66
CHAUSSEE DE SOIGNIES VERS NIVELLES	2		14	3	1	0	0	0	18
CHAUSSEE DE SOIGNIES VERS RONQUIERE	2		69	25	6	0	0	0	100
CHAUSSEE DE SOIGNIES VERS RONQUIERES	5		110	21	2	0	0	0	133
CHAUSSEE DE WAVRE VERS GENAPPE	29		60	88	40	6	1	0	195
CHAUSSEE DE WAVRE VERS NIVELLES	29		29	47	7	2	0	0	85
CHEMIN DE FONTAINE-L'EVEQUE VERS A54	8		1	2	0	1	0	0	4
CHEMIN DE FONTAINE-L'EVEQUE VERS NIVELLES	8		0	7	3	1	0	0	11
Faubourg de Mons	32		0	0	0	0	0	1	1
FAUBOURG DE MONS VERS R24	68		1	2	0	0	0	0	3
FAUBOURG DE NAMUR VERS LA GARE	68		7	0	0	0	0	0	7
FAUBOURG DE NAMUR VERS N93	68		14	4	0	0	0	0	18
Grand'Place			0	0	0	0	0	2	2
N237 Nivelles (N93) - Ottignies (N238)		1.8	0	0	0	0	0	1	1
N252 Verbinding A7 - N27 te Nivelles			0	0	0	0	0	3	3
N252 Verbinding A7 - N27 te Nivelles		14.2	0	0	0	0	0	1	1
N25 Richting Kessel-Lo (Leuven)			0	0	0	0	0	1	1
N28 - CHAUSSEE DE HAL VERS NIVELLES CENTRE		1.6	0	6	5	0	0	0	11
N28 - CHAUSSEE DE HAL VERS ROCADE NORD (N252)		1.6	1	6	1	0	1	0	9
N533 Braine-le-Comte (N6) - Nivelles			0	0	0	0	0	2	2
N586 Nivelles - Fleurus		2.7	0	0	0	0	1	0	1
R24 Binnenring		4.4	0	0	0	0	0	2	2
R24 Binnenring		1.0	0	0	0	0	0	1	1
R24 Binnenring			0	0	0	0	0	1	1
R24 Buitenring		3.7	0	0	0	0	1	0	1
R24 Buitenring		6.9	0	0	0	0	0	1	1



SNELHEIDSINBREUKEN (autosnelwegen inbegrepen) : PLAATS

2023

Nivelles

Straat	Huis nr	Km paal	0-10 km/u te snel	11-20 km/u te snel	21-30 km/u te snel	31-40 km/u te snel	>40 km/u te snel	??? km/u te snel	TOTAAL
R24 VERS N25		3.6	30	4	1	3	0	0	38
RUE DE L'INDUSTRIE VERS CHAUSSEE DE NAMUR	16		72	10	1	0	0	0	83
RUE DE L'INDUSTRIE VERS CHAUSSEE DE NAMUR	8		1	10	2	1	0	0	14
RUE DE L'INDUSTRIE VERS R24	16		53	9	2	1	0	0	65
RUE DE L'INDUSTRIE VERS R24	8		10	16	2	0	0	0	28
RUE HENRI PAUWELS VERS HAL	118A		36	14	7	1	0	0	58
RUE HENRI-PAUWELS VERS HAL	109		28	10	0	1	0	0	39
RUE HENRI-PAUWELS VERS NIVELLES	109		5	0	0	1	0	0	6
RUE HENRI PAUWELS VERS NIVELLES CENTRE	118A		21	6	2	0	0	0	29
RUE LONGUE BOUTEILLE VERS BAULERS	40		5	7	0	0	0	0	12
RUE LONGUE BOUTEILLE VERS N93	40		6	18	3	0	0	0	27
Rue Sainte-Barbe			0	0	0	0	0	1	1
TOTAAL			7.916	4.860	1.098	246	86	58	14.264



SNELHEIDSINBREUKEN (autosnelwegen inbegrepen) : SNELHEIDSREGIME

2023

toegelaten snelheid	0-10 km/u te snel	11-20 km/u te snel	21-30 km/u te snel	31-40 km/u te snel	>40 km/u te snel	??? km/u te snel	TOTAAL
30	426	106	8	0	2	0	542
50	7.950	1.908	281	51	19	0	10.209
60	14	1	1	0	0	0	16
70	941	157	94	31	4	0	1.227
90	198	32	5	5	3	0	243
100	2	0	0	0	0	0	2
120	9.101	5.044	1.192	262	97	0	15.696
Onbekend	0	0	0	0	0	71	71
TOTAAL	18.632	7.248	1.581	349	125	71	28.006



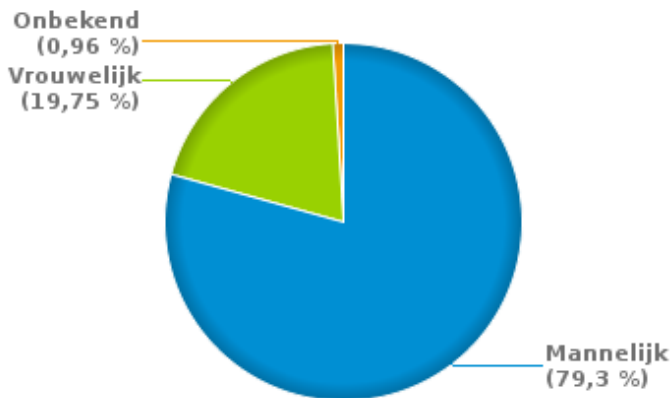
VERKEERSINBREUKEN (autosnelwegen inbegrepen) : PROFILERING

2023

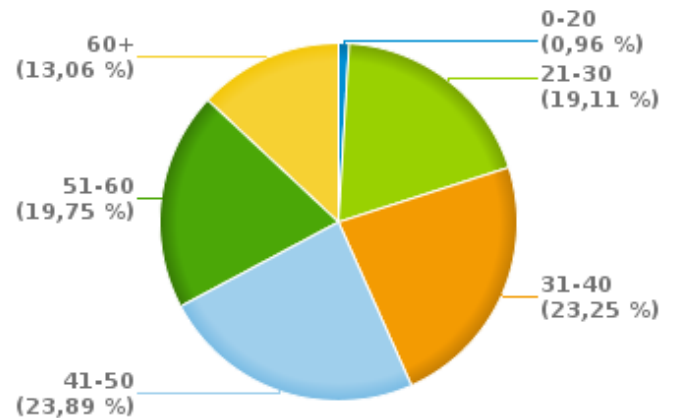
Aantal inbreuken alcohol per geslacht en per leeftijdscategorie

	Mannelijk	Vrouwelijk	Onbekend	TOTAAL
0-20	3	0	0	3
21-30	52	6	2	60
31-40	64	8	1	73
41-50	54	21	0	75
51-60	43	19	0	62
60+	33	8	0	41
TOTAAL	249	62	3	314

% Alcoholinbreuken per geslacht - 2023



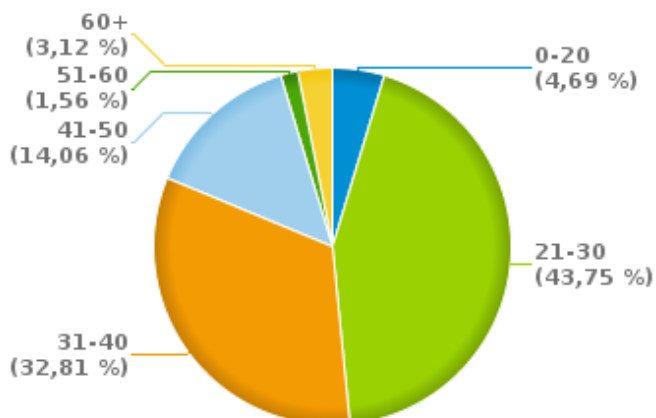
% Alcoholinbreuken per leeftijd - 2023



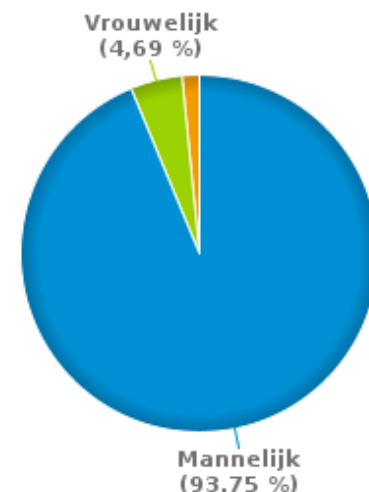
Aantal inbreuken drugs per geslacht en per leeftijdscategorie

	Mannelijk	Vrouwelijk	Onbekend	TOTAAL
0-20	2	0	1	3
21-30	27	1	0	28
31-40	20	1	0	21
41-50	8	1	0	9
51-60	1	0	0	1
60+	2	0	0	2
TOTAAL	60	3	1	64

% Drugsinbreuken per leeftijd - 2023



% Drugsinbreuken per geslacht - 2023





VERKEERSINBREUKEN

REPORT FILTERS

Begin jaar van de inbreuken	2015
Einde jaar van de inbreuken	2023
Trimester	Trim. 1;Trim. 2;Trim. 3;Trim. 4
Datum van afsluiting van de gegevensbank	30/04/24
Politiezone	PZ NIVELLES - GENAPPE (NIVELLES)
Lokale/federale eenheid	
Op/Buiten snelweg	(autosnelwegen inbegrepen)
Vaststellende politie-eenheid	

Refresh report datum	01/07/2024 10:22:01
----------------------	---------------------