

**Overzicht
Verkeersinbreuken
(autosnelwegen inbegrepen)
2023**

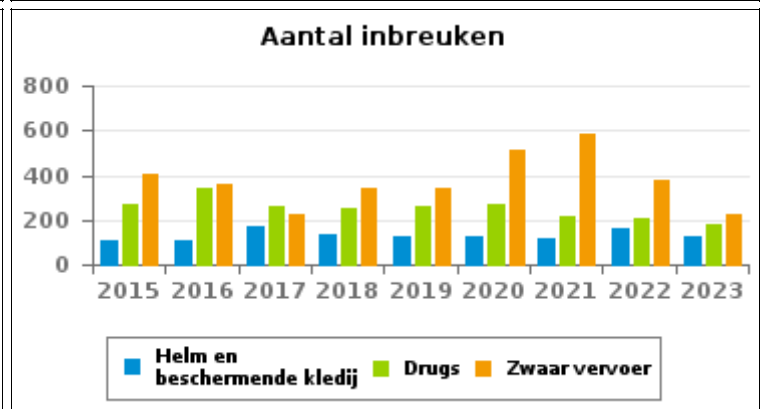
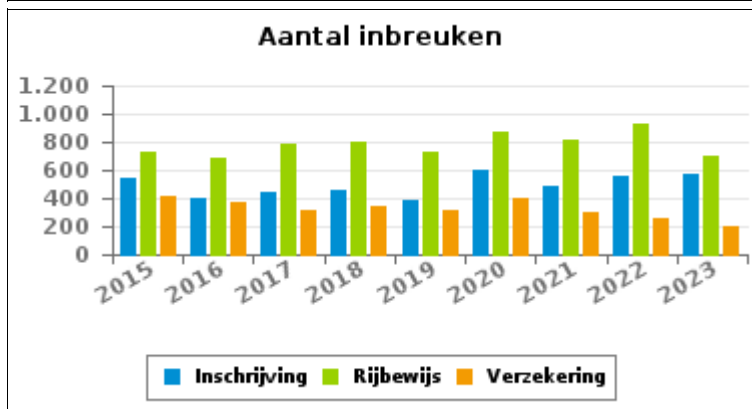
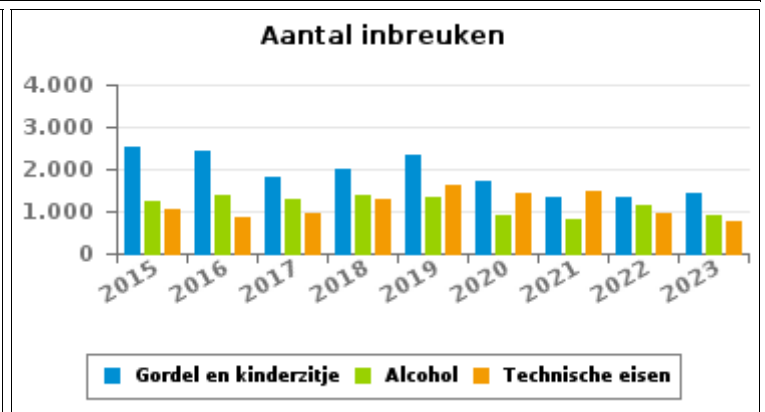
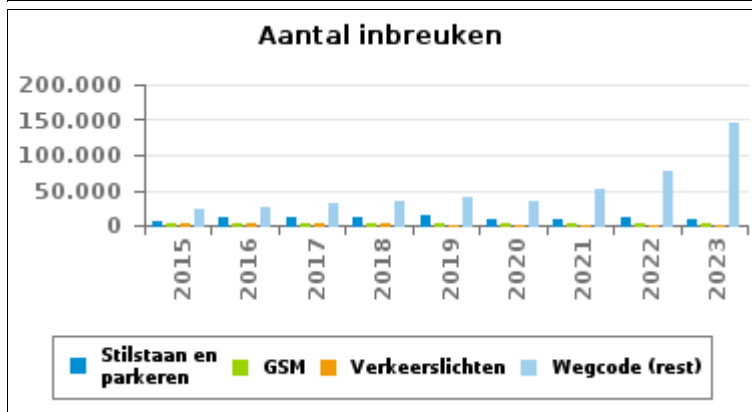
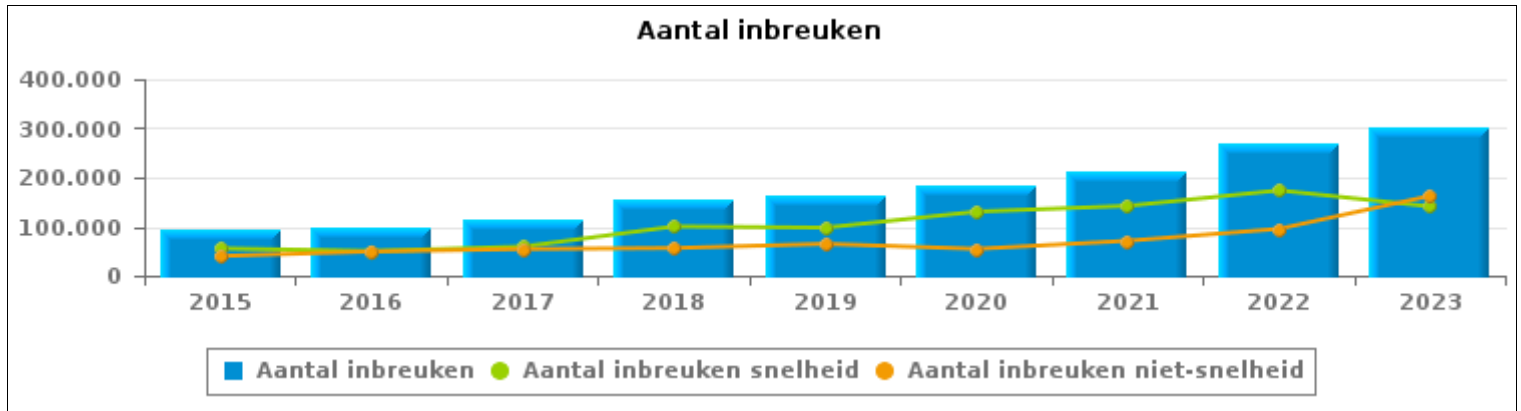
PZ RIVIERENLAND



VERKEERSINBREUKEN (autosnelwegen inbegrepen) : ALGEMEEN OVERZICHT

Vergelijking per jaar: 2015-2023

	2015	2016	2017	2018	2019	2020	2021	2022	2023
TOTAAL AANTAL INBREUKEN	95.588	99.353	113.460	156.464	162.530	184.977	213.186	269.021	303.511
INBREUKEN PER THEMA									
	2015	2016	2017	2018	2019	2020	2021	2022	2023
Snelheid	55.541	50.102	59.206	100.219	97.783	130.424	142.165	173.668	140.858
Stilstaan en parkeren	4.869	11.573	11.928	11.630	14.837	8.788	9.882	10.944	8.335
GSM	2.164	1.745	1.668	1.917	1.759	2.305	2.392	2.155	2.621
Helm en beschermende kledij	106	107	172	133	128	124	115	166	126
Gordel en kindersitje	2.518	2.417	1.791	2.000	2.339	1.734	1.325	1.341	1.438
Verkeerslichten	1.977	2.613	2.293	1.934	1.412	1.317	413	421	217
Wegcode (rest)	23.743	26.377	32.131	33.770	39.293	35.256	51.957	75.871	146.366
Alcohol	1.231	1.404	1.270	1.385	1.320	917	826	1.140	884
Drugs	272	340	260	248	258	271	213	211	178
Inschrijving	549	404	445	451	384	607	483	561	567
Rijbewijs	726	688	788	797	723	877	820	922	707
Technische eisen	1.051	838	949	1.277	1.604	1.414	1.460	957	755
Verzekering	420	368	310	342	320	403	293	255	203
Zwaar vervoer	401	362	229	338	342	513	584	374	225
Andere	16	14	20	23	28	27	257	35	31
Onbekend	4	1	0	0	0	0	1	0	0



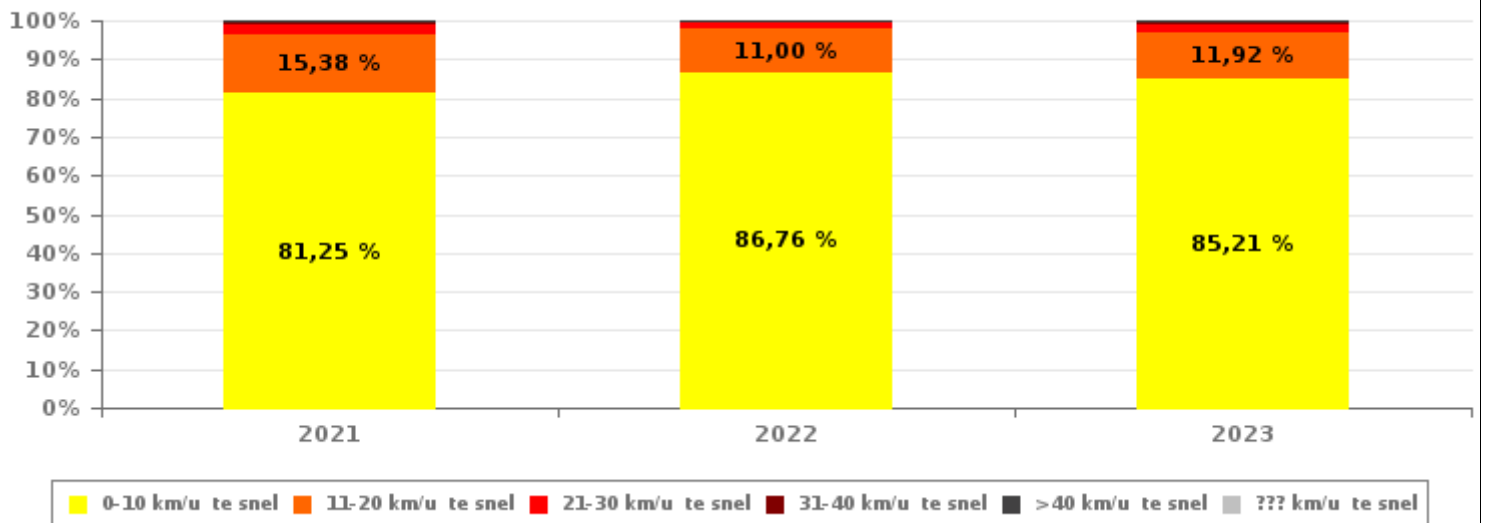


VERKEERSINBREUKEN (autosnelwegen inbegrepen) : ALGEMEEN OVERZICHT INBREUKEN PER ZWAARTEGRAAD

Vergelijking per jaar: 2015-2023

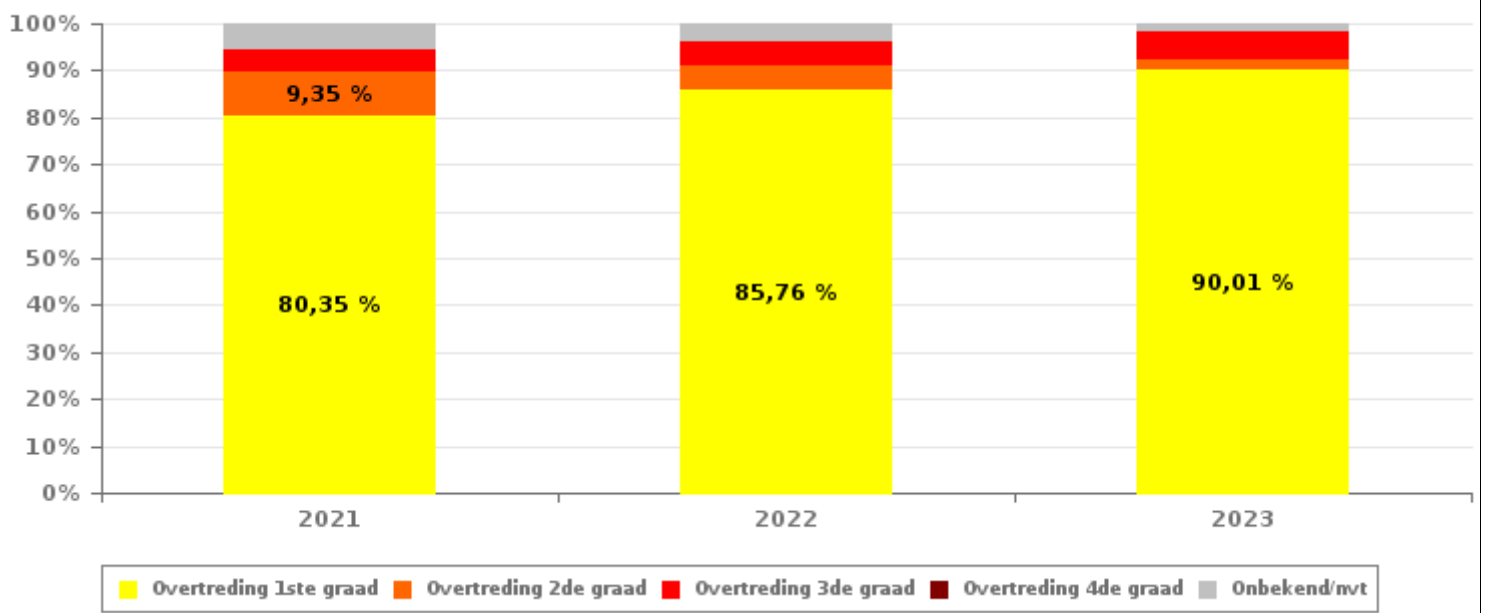
SNELHEID	2015	2016	2017	2018	2019	2020	2021	2022	2023
0-10 km/u te snel	31.361	27.765	33.891	64.654	65.975	100.658	115.509	150.682	120.030
11-20 km/u te snel	19.118	17.218	20.086	28.338	25.773	23.968	21.868	19.109	16.794
21-30 km/u te snel	3.733	3.609	3.883	5.469	4.297	4.022	3.455	2.718	2.712
31-40 km/u te snel	820	967	797	1.124	1.001	1.058	814	648	708
>40 km/u te snel	309	363	310	391	537	518	375	334	448
??? km/u te snel	200	180	239	243	200	200	144	177	166
Subtotaal SNELHEID	55.541	50.102	59.206	100.219	97.783	130.424	142.165	173.668	140.858

Aantal (snelheid) inbreuken : indeling per graad



NIET-SNELHEID	2015	2016	2017	2018	2019	2020	2021	2022	2023
1ste graad	25.677	31.913	37.619	38.928	47.029	38.965	57.063	81.772	146.397
2de graad	6.473	7.383	6.744	7.819	8.448	7.086	6.639	4.936	3.905
3de graad	3.796	6.058	6.213	5.210	5.040	4.759	3.342	4.970	9.565
4de graad	126	38	47	41	74	23	24	19	21
Onbekend/NVT	3.975	3.859	3.631	4.247	4.156	3.720	3.953	3.656	2.765
Subtotaal NIET-SNELHEID	40.047	49.251	54.254	56.245	64.747	54.553	71.021	95.353	162.653

Aantal (niet-snelheid) inbreuken : indeling per graad





VERKEERSINBREUKEN (autosnelwegen inbegrepen) : ALGEMEEN OVERZICHT

Vergelijking per maand voor het jaar 2023

	Jan	Feb	Maa	Apr	Mei	Jun	Jul	Aug	Sep	Okt	Nov	Dec	TOTAAL
TOTAAL AANTAL INBREUKEN	24.945	25.430	32.179	28.965	27.767	28.466	28.517	24.645	21.649	24.154	17.671	19.123	303.511
INBREUKEN PER THEMA	Jan	Feb	Maa	Apr	Mei	Jun	Jul	Aug	Sep	Okt	Nov	Dec	TOTAAL
Snelheid	11.432	9.890	12.799	16.165	12.318	12.614	12.939	11.834	8.999	12.049	8.642	11.177	140.858
Stilstaan en parkeren	832	1.062	1.334	552	554	437	515	404	675	560	814	596	8.335
GSM	125	353	255	184	293	221	260	150	261	285	161	73	2.621
Helm en beschermende kledij	1	4	6	4	15	27	14	10	22	12	6	5	126
Gordel en kinderzitje	31	244	246	81	128	100	108	70	195	109	76	50	1.438
Verkeerslichten	17	16	25	10	26	19	10	13	29	25	16	11	217
Wegcode (rest)	12.168	13.490	17.205	11.652	14.206	14.726	14.374	11.940	11.163	10.820	7.670	6.952	146.366
Alcohol	80	57	91	79	28	106	94	56	86	85	42	80	884
Drugs	13	16	8	17	4	24	21	13	8	28	12	14	178
Inschrijving	41	71	47	58	44	48	54	51	48	37	45	23	567
Rijbewijs	44	43	68	68	57	73	49	39	83	71	54	58	707
Technische eisen	122	133	55	46	39	35	33	32	49	43	103	65	755
Verzekering	15	15	11	25	29	14	20	12	22	13	19	8	203
Zwaar vervoer	24	35	25	22	24	20	21	18	7	15	9	5	225
Andere	0	1	4	2	2	2	5	3	2	2	2	6	31
Onbekend	0	0	0	0	0	0	0	0	0	0	0	0	0
INBREUKEN PER ZWAARTEGRAAD	Jan	Feb	Maa	Apr	Mei	Jun	Jul	Aug	Sep	Okt	Nov	Dec	TOTAAL
SNELHEID	Jan	Feb	Maa	Apr	Mei	Jun	Jul	Aug	Sep	Okt	Nov	Dec	TOTAAL
0-10 km/u te snel	10.159	8.630	10.993	13.058	10.416	10.618	11.066	10.138	7.580	10.305	7.553	9.514	120.030
11-20 km/u te snel	1.063	1.045	1.458	2.506	1.481	1.606	1.510	1.361	1.059	1.387	882	1.436	16.794
21-30 km/u te snel	125	142	252	448	265	250	231	213	214	238	151	183	2.712
31-40 km/u te snel	49	42	43	75	102	70	72	66	72	69	26	22	708
>40 km/u te snel	30	14	35	64	43	52	49	42	50	37	16	16	448
??? km/u te snel	6	17	18	14	11	18	11	14	24	13	14	6	166
Subtotaal SNELHEID	11.432	9.890	12.799	16.165	12.318	12.614	12.939	11.834	8.999	12.049	8.642	11.177	140.858
NIET-SNELHEID	Jan	Feb	Maa	Apr	Mei	Jun	Jul	Aug	Sep	Okt	Nov	Dec	TOTAAL
1ste graad	12.703	14.249	18.069	11.890	14.480	14.676	14.131	11.688	9.781	10.413	7.397	6.920	146.397
2de graad	294	509	598	269	308	224	241	203	393	281	360	225	3.905
3de graad	293	519	443	377	475	671	963	747	2.215	1.155	1.109	598	9.565
4de graad	0	0	1	3	0	3	0	4	8	0	0	2	21
Onbekend/NVT	223	263	269	261	186	278	243	169	253	256	163	201	2.765
Subtotaal NIET-SNELHEID	13.513	15.540	19.380	12.800	15.449	15.852	15.578	12.811	12.650	12.105	9.029	7.946	162.653



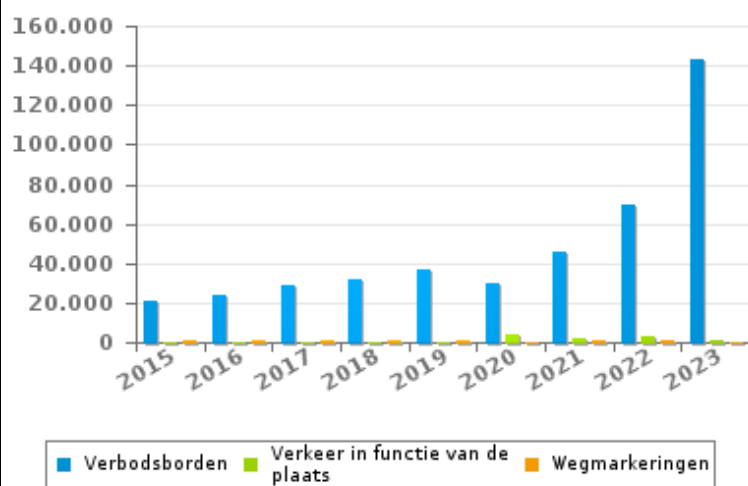
VERKEERSINBREUKEN (autosnelwegen inbegrepen) : ALGEMEEN OVERZICHT (DETAIL)

Vergelijking per jaar: 2015-2023

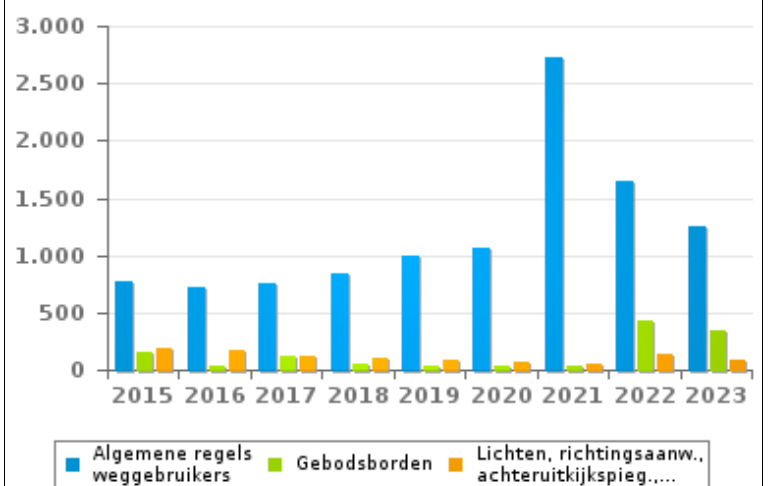
Wegcode(rest)

	2015	2016	2017	2018	2019	2020	2021	2022	2023
Verbodsborden	20.911	23.924	29.154	31.377	36.906	29.628	45.591	69.868	143.096
Algemene regels weggebruikers	766	713	756	847	998	1.065	2.719	1.646	1.252
Verkeer in functie van de plaats	191	71	174	166	187	3.598	2.114	2.516	801
Wegmarkeringen	650	580	815	613	607	447	880	503	272
Rijbewegingen	264	524	634	332	243	207	272	386	236
Gebodsborden	146	38	120	43	30	31	26	431	344
Lichten, richtingsaanw., achteruitkijkspieg.,...	187	176	122	104	78	67	54	129	88
Voorrang	120	130	124	102	88	59	58	87	61
Gedrag tov bepaalde weggebruikers	320	88	84	54	34	42	42	52	18
Lading van goederen (Wegcode)	60	46	50	35	21	47	127	116	87
Vervoer van personen (Wegcode)	47	39	47	48	51	23	28	77	65
Bevelen van bevoegde personen	49	42	46	41	46	34	29	43	39
Wegcode: andere	32	6	5	8	4	8	17	17	7
TOTAAL	23.743	26.377	32.131	33.770	39.293	35.256	51.957	75.871	146.366

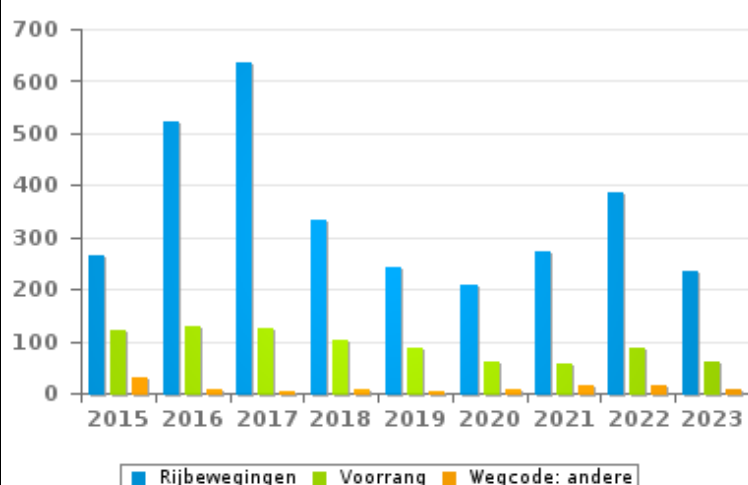
Aantal inbreuken



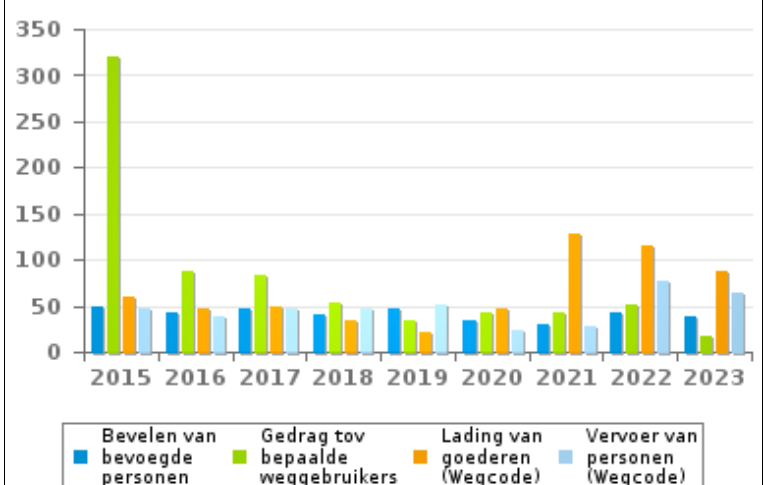
Aantal inbreuken



Aantal inbreuken



Aantal inbreuken





VERKEERSINBREUKEN (autosnelwegen inbegrepen) : TOP 5

2023

Alle inbreuken

Thema	Wetsartikel	Aantal inbreuken	% (*)
Wegcode (rest)	Art. 5. De weggebruikers moeten de verkeerslichten, verkeersborden en wegmarkeringen in acht nemen wanneer deze regelmatig zijn naar de vorm, voldoende zichtbaar zijn en overeenkomstig de voorschriften van [...] [het algemeen] reglement [op de politie van het wegverkeer en van het gebruik van de openbare weg] zijn aangebracht. Art. 68.3. [...] Bord C3: Verboden toegang, in beide richtingen, voor iedere bestuurder.	110.001	36,24 %
Snelheid	[VI. Gew.:] Art. 22quater. Binnen de zones afgebakend door de verkeersborden F4a en F4b is de snelheid beperkt tot 30 km per uur.	57.906	19,08 %
Wegcode (rest)	Art. 5. De weggebruikers moeten de verkeerslichten, verkeersborden en wegmarkeringen in acht nemen wanneer deze regelmatig zijn naar de vorm, voldoende zichtbaar zijn en overeenkomstig de voorschriften van [...] [het algemeen] reglement [op de politie van het wegverkeer en van het gebruik van de openbare weg] zijn aangebracht. Art. 65.5.1. Aan de verbodsborden [...] kan de zonale geldigheid worden gegeven. Hun betekenis blijft ongewijzigd. 2. De Minister van Verkeerswezen bepaalt de verkeersborden die voor signalisatie met zonale geldigheid gebruikt kunnen worden. 3. Ze komen voor op een bord met witte achtergrond [...]. 9. De betekenis van een signalisatie met zonale geldigheid kan worden aangevuld, nader bepaald of beperkt door een zwart opschrift of symbool [...]. Art. 68.3. [...] Bord C3: Verboden toegang, in beide richtingen, voor iedere bestuurder.	26.418	8,70 %
Snelheid	[VI. Gew.:] Art. 11.1. Binnen de bebouwde kommen is de snelheid beperkt tot 50 km per uur [...].	20.966	6,91 %
Snelheid	[VI. Gew.:] Snelheidsbeperking / zone 50 / openbare wegen buiten bebouwde kom, met uitzondering van de autosnelwegen. Art. 5. De weggebruikers moeten de verkeerslichten, verkeersborden en wegmarkeringen in acht nemen wanneer deze regelmatig zijn naar de vorm, voldoende zichtbaar zijn en overeenkomstig de voorschriften van [...] [het algemeen] reglement [op de politie van het wegverkeer en van het gebruik van de openbare weg] zijn aangebracht. Art. 68.3. [...] Bord C43 [met zonale geldigheid en vermelding 50]: Vanaf het verkeersbord [...] [tot het eindezonebord], verbod te rijden met een grotere snelheid dan [50 km per uur] [...]. Art. 65.5.10. Snelheidszones worden aangeduid door het verkeersbord C43 waaraan overeenkomstig 65.5.3. zonale geldigheid wordt gegeven. Vanaf het zonebord tot het eindezonebord is het verboden te rijden met een hogere snelheid dan de zonale snelheid [...].	15.616	5,15 %



VERKEERSINBREUKEN (autosnelwegen inbegrepen) : TOP 5

2023

4de graadsinbreuken

Thema	Wetsartikel	Aantal inbreuken	% (*)
Wegcode (rest)	De overtreding op de hierna vermelde bepalingen wordt beschouwd als overtreding van 4de graad krachtens artikel 4.4° van KB 30-09-2005 : Art. 20.3.2°. Het is verboden zich op een overweg te begeven wanneer de rode knipperlichten branden.	9	0,00 %
Wegcode (rest)	Art. 4.1. De weggebruikers moeten onmiddellijk gevolg geven aan de bevelen van de bevoegde personen. Art. 4.2.3°. Als bevelen worden inzonderheid beschouwd: het overdwars zwaaien met een rood licht, wat stoppen betekent voor de bestuurders naar wie het licht gekeerd is. Art. 4.1°. [...] zijn overtredingen van de vierde graad in de zin van artikel 29§1, eerste lid, van [...] [de] wet betreffende de politie over het wegverkeer, gecoördineerd op 16 maart 1968: de [...] bevelen negeren van een bevoegd persoon [vermeld in het artikel 4.2.3° van KB 01-12-1975].	2	0,00 %
Wegcode (rest)	De overtreding op de hierna vermelde bepalingen wordt beschouwd als overtreding van 4de graad krachtens artikel 4.4° van KB 30-09-2005 : Art. 20.3.1°. Het is verboden zich op een overweg te begeven wanneer de slagbomen in beweging of gesloten zijn.	2	0,00 %
Wegcode (rest)	De overtreding op de hierna vermelde bepalingen wordt beschouwd als overtreding van 4de graad krachtens artikel 4.4° van KB 30-09-2005 : Art. 20.3.3°. Het is verboden zich op een overweg te begeven wanneer het geluidssein werkt.	2	0,00 %
Wegcode (rest)	De overtreding op de hierna vermelde bepalingen wordt beschouwd als overtreding van 4de graad krachtens artikel 4.5° van KB 30-09-2005 : Art. 22.2juncto. De bepalingen van artikel 21.4. en 21.6. gelden op de autowegen. Art. 21.4.1°. Op autosnelwegen is het verboden de dwarsverbindingen te gebruiken.	2	0,00 %

(*) % ten opzichte van totaal aantal inbreuken



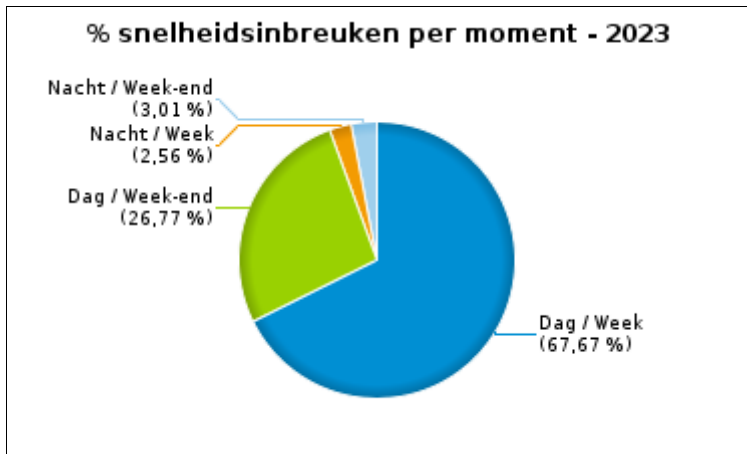
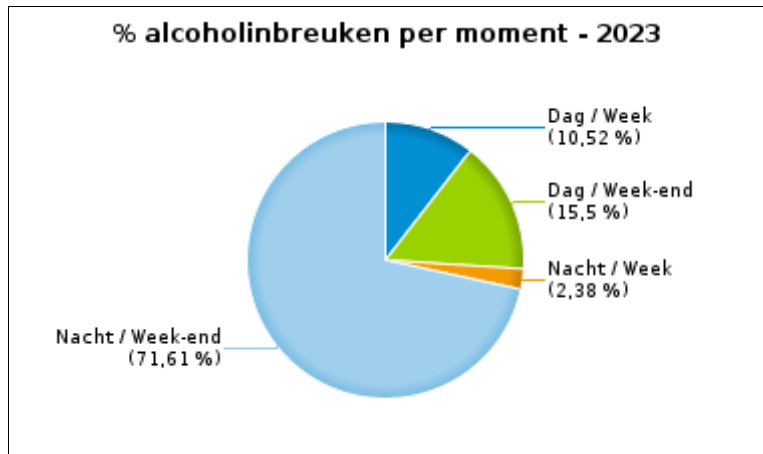
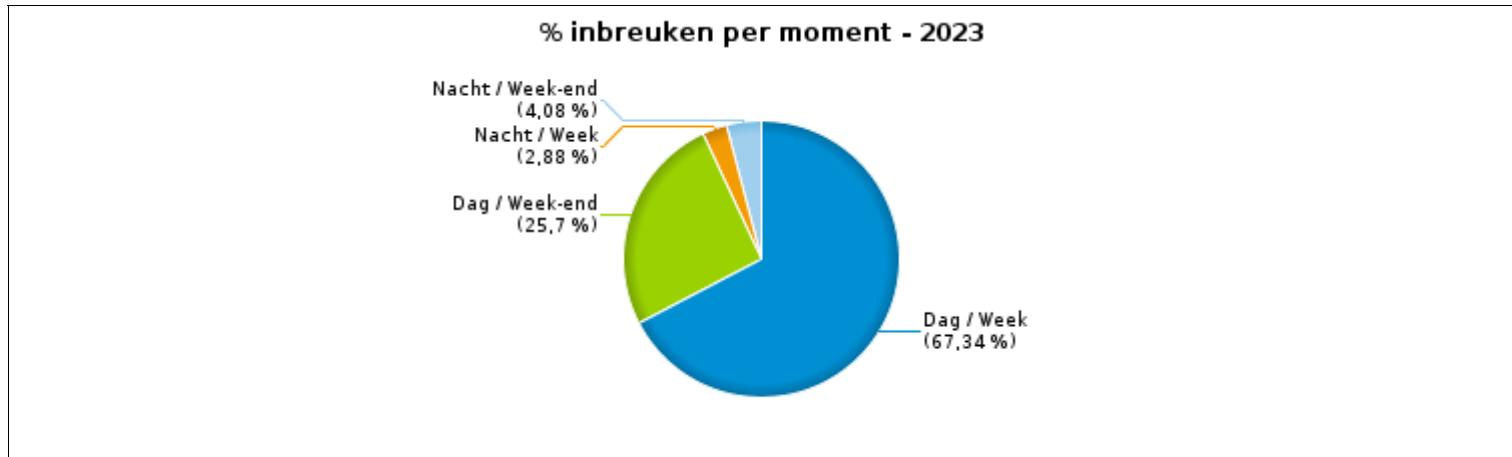
VERKEERSINBREUKEN (autosnelwegen inbegrepen) : MOMENT

Aantal inbreuken per moment van de week 2023

	Week			Week-end			TOTAAL
	Dag	Nacht	Subtotaal	Dag	Nacht	Subtotaal	
Snelheid	95.315	3.603	98.918	37.704	4.236	41.940	140.858
Stilstaan en parkeren	5.056	426	5.482	2.185	668	2.853	8.335
GSM	2.488	7	2.495	109	17	126	2.621
Helm en beschermende kledij	96	1	97	23	6	29	126
Gordel en kinderzitje	1.255	3	1.258	136	44	180	1.438
Verkeerslichten	160	11	171	33	13	46	217
Wegcode (rest)	98.414	4.581	102.995	37.135	6.236	43.371	146.366
Alcohol	93	21	114	137	633	770	884
Drugs	39	10	49	46	83	129	178
Inschrijving	377	22	399	125	43	168	567
Rijbewijs	248	37	285	142	280	422	707
Technische eisen	495	13	508	151	96	247	755
Verzekering	130	11	141	41	21	62	203
Zwaar vervoer	202	5	207	11	7	18	225
Andere	18	0	18	10	3	13	31
Onbekend	0	0	0	0	0	0	0
TOTAAL	204.386	8.751	213.137	77.988	12.386	90.374	303.511

Weekend: van vrijdag 22.00u tot maandag 06.00u
Week: van maandag 06.00u tot vrijdag 22.00u

Dag: van 06.00u tot 22.00u
Nacht: van 22.00u tot 06.00u





SNELHEIDSINBREUKEN (autosnelwegen inbegrepen) : PLAATS

2023

Bornem

Straat	Huis nr	Km paal	0-10 km/u te snel	11-20 km/u te snel	21-30 km/u te snel	31-40 km/u te snel	>40 km/u te snel	??? km/u te snel	TOTAAL
Achterweidestraat	101		143	16	0	0	0	0	159
Achterweidestraat	1		0	0	0	0	0	1	1
Bareldreef	62		117	39	4	0	0	0	160
Bareldreef			0	0	0	0	0	1	1
Barelstraat	162		210	35	3	0	0	0	248
Barelstraat	119		1	0	0	0	0	0	1
Barelstraat	166		1	0	0	0	0	0	1
Barelstraat	3		1	0	0	0	0	0	1
Beerdonkstraat	21		3	0	0	0	0	0	3
Beerdonkstraat	11		1	0	0	0	0	0	1
Binnendijkstraat	3		8	0	0	0	0	0	8
Boomstraat	85		4	0	0	0	0	0	4
Boomstraat	110		2	0	0	0	0	0	2
Bornemstraat	5		1	0	0	0	0	0	1
Boskant	2		17	3	0	0	0	0	20
Brandheide			209	17	1	0	0	0	227
Brandheide	19		77	10	1	0	0	0	88
Brandheide	64		7	0	0	0	0	0	7
DESIRE VAN HOOMISSENSTRAAT	24		1	0	0	0	0	0	1
Dijkstraat	16		4	0	0	0	0	0	4
Egied De Jonghestraat	26		6	0	0	0	0	0	6
Frans Van Haelenstraat	22		32	2	0	0	0	0	34
Heystraat	38		18	6	0	0	0	0	24
Heystraat	37		4	0	0	0	0	0	4
Hingenesteenweg	16		283	27	0	0	0	0	310
Hingenesteenweg	129		41	5	0	0	0	0	46
Hingenesteenweg	162		19	5	1	0	0	0	25
Kasteeldreef	1		2	0	0	0	0	0	2



SNELHEIDSINBREUKEN (autosnelwegen inbegrepen) : PLAATS

2023

Bornem

Straat	Huis nr	Km paal	0-10 km/u te snel	11-20 km/u te snel	21-30 km/u te snel	31-40 km/u te snel	>40 km/u te snel	??? km/u te snel	TOTAAL
Kloosterstraat	164		183	13	1	0	0	0	197
Kloosterstraat	173		147	11	0	0	0	0	158
Kloosterstraat	60		120	8	0	0	0	0	128
Koningin Astridlaan	74		19	3	0	0	0	0	22
Koningin Astridlaan	131		18	2	0	0	0	0	20
Koningin Astridlaan	137		12	0	0	0	0	0	12
Koningin Astridlaan	139		11	1	0	0	0	0	12
Louis De Baerdemaekerstraat	11		2	0	0	0	0	0	2
Louis Segersstraat	64		2	0	0	0	0	0	2
Molenveldweg	12		11	1	0	0	0	0	12
Molenveldweg	33		4	0	0	1	0	0	5
N16 Richting Mechelen		21.3	73	11	0	2	0	0	86
N16 Richting Mechelen		21.1	0	0	0	0	0	1	1
N16 Richting Mechelen		21.4	0	0	0	0	0	1	1
N16 Richting Sint-Niklaas		18.7	9	3	1	0	0	0	13
Omgangstraat	116		1	0	0	0	0	0	1
Paardenstraat	89		1	0	0	0	0	0	1
Pedro Colomalaan			0	0	0	0	0	1	1
Platte Heegtestraat	5		0	0	0	0	0	1	1
Prins Albertlaan	65		2	0	0	0	0	0	2
Puursesteenweg	227		15	1	0	0	1	0	17
Puursesteenweg	231		12	0	0	0	0	0	12
Puursesteenweg	235		10	0	0	0	0	0	10
Puursesteenweg	267		5	0	0	0	0	0	5
Rijkenhoek	41		23	1	0	0	0	0	24
Sint-Amandsesteenweg	150		10	0	0	0	0	0	10
Sint-Amandsesteenweg	347A		5	2	2	0	0	0	9
Sint-Amandsesteenweg	47A		2	0	0	0	0	0	2



SNELHEIDSINBREUKEN (autosnelwegen inbegrepen) : PLAATS

2023

Bornem

Straat	Huis nr	Km paal	0-10 km/u te snel	11-20 km/u te snel	21-30 km/u te snel	31-40 km/u te snel	>40 km/u te snel	??? km/u te snel	TOTAAL
Sint-Amandsesteenweg			0	0	0	0	0	2	2
Stationsstraat	37		10	0	0	0	0	0	10
Temsesteenweg	36		109	5	0	0	0	0	114
Temsesteenweg	3		38	3	1	0	0	0	42
Temsesteenweg	40		40	2	0	0	0	0	42
't Hoogste	12C		2	0	0	0	0	0	2
Vitsdam	16		42	6	0	0	0	0	48
Vitsdam	26		7	0	0	0	0	0	7
Weertstraat	134		77	17	3	0	1	0	98
Weertstraat	84		37	5	0	0	0	0	42
Weertstraat	138		27	5	0	0	0	0	32
Weertstraat	37		3	0	0	0	0	0	3
TOTAAL			2.301	265	18	3	2	8	2.597

Mechelen

Straat	Huis nr	Km paal	0-10 km/u te snel	11-20 km/u te snel	21-30 km/u te snel	31-40 km/u te snel	>40 km/u te snel	??? km/u te snel	TOTAAL
A1-E19 RICHTING ANTWERPEN (NL)	*	16.9	227	43	9	1	0	0	280
A1-E19 Richting Breda (NL)		13.6	3.898	802	175	41	14	0	4.930
A1-E19 Richting Breda (NL)		17.9	0	0	0	0	0	2	2
A1-E19 Richting Breda (NL)		18.0	0	0	0	0	0	2	2
A1-E19 Richting Breda (NL)		20.0	0	0	0	0	1	1	2
A1-E19 Richting Breda (NL)			0	0	0	0	0	2	2
A1-E19 Richting Breda (NL)		12.3	0	0	0	0	0	1	1
A1-E19 Richting Breda (NL)		12.4	0	0	0	0	0	1	1
A1-E19 Richting Breda (NL)		13.9	0	0	0	0	0	1	1
A1-E19 Richting Breda (NL)		14.0	0	0	0	0	0	1	1
A1-E19 Richting Breda (NL)		19.0	0	0	0	1	0	0	1



SNELHEIDSINBREUKEN (autosnelwegen inbegrepen) : PLAATS

2023

Mechelen

Straat	Huis nr	Km paal	0-10 km/u te snel	11-20 km/u te snel	21-30 km/u te snel	31-40 km/u te snel	>40 km/u te snel	??? km/u te snel	TOTAAL
A1-E19 Richting Breda (NL)		21.1	0	0	1	0	0	0	1
A1-E19 Richting Breda (NL) afrit 10 Mechelen-Zuid			0	0	0	0	0	2	2
A1-E19 Richting Breda (NL) afrit 9 Mechelen-Noord			0	0	0	0	0	1	1
A1-E19 Richting Brussel	*	16.9	2.471	451	106	23	9	0	3.060
A1-E19 Richting Brussel	*	13.6	1.528	353	69	10	4	0	1.964
A1-E19 Richting Brussel		19.7	0	0	0	0	0	4	4
A1-E19 Richting Brussel		16.0	0	0	0	0	0	3	3
A1-E19 Richting Brussel		16.3	0	0	0	0	0	3	3
A1-E19 Richting Brussel		17.6	0	0	0	0	0	3	3
A1-E19 Richting Brussel		15.9	0	0	0	0	1	1	2
A1-E19 Richting Brussel		17.0	0	0	0	0	0	2	2
A1-E19 Richting Brussel		19.0	0	0	0	0	0	2	2
A1-E19 Richting Brussel		12.7	0	0	0	0	0	1	1
A1-E19 Richting Brussel		15.0	0	1	0	0	0	0	1
A1-E19 Richting Brussel		15.5	0	0	0	1	0	0	1
A1-E19 Richting Brussel		17.3	0	0	0	0	0	1	1
A1-E19 Richting Brussel		18.1	0	0	0	0	0	1	1
A1-E19 Richting Brussel		19.2	0	1	0	0	0	0	1
A1-E19 Richting Brussel		20.7	0	0	0	0	0	1	1
A1-E19 Richting Brussel		20.9	0	0	0	0	0	1	1
A1-E19 Richting Brussel			0	0	0	0	0	1	1
Antwerpsesteenweg			0	0	0	0	0	1	1
B101			0	0	0	0	1	1	2
B101 Ri Mechelen brug onder B101 Zemstb Mechelen-Z			1.562	344	71	19	11	1	2.008
Bankstraat	33		2.414	26	14	3	1	0	2.458
Baroniestraat			2.536	334	56	18	6	1	2.951
Baroniestraat	20		1	0	0	0	0	0	1
Battelse Bergen	1		0	0	0	0	0	1	1



SNELHEIDSINBREUKEN (autosnelwegen inbegrepen) : PLAATS

2023

Mechelen

Straat	Huis nr	Km paal	0-10 km/u te snel	11-20 km/u te snel	21-30 km/u te snel	31-40 km/u te snel	>40 km/u te snel	??? km/u te snel	TOTAAL
Battelsesteenweg	50		113	8	4	5	0	0	130
Battelsesteenweg	451		97	6	3	2	1	0	109
Battelsesteenweg	358		0	0	0	0	0	1	1
Befferstraat			0	0	0	0	0	1	1
Blarenberglaan	21		4.990	1.009	136	33	14	0	6.182
Blarenberglaan	24		20	6	1	1	0	0	28
Bleekstraat	8-10		2	1	0	0	0	0	3
Boerenkrijgstraat	155		440	46	7	0	0	0	493
Boerenkrijgstraat	159		409	39	1	0	0	0	449
Boerenkrijgstraat	163		114	10	0	0	0	0	124
Boerenkrijgstraat	84		66	0	0	0	0	0	66
Boerenkrijgstraat	161		37	1	0	0	0	0	38
Boerenkrijgstraat	139		29	3	0	0	0	0	32
Boerenkrijgstraat	88		18	4	0	0	0	0	22
Boerenkrijgstraat	145		19	1	0	0	0	0	20
Boerenkrijgstraat	92		17	2	1	0	0	0	20
Boerenkrijgstraat	163A		11	0	0	0	0	0	11
Boerenkrijgstraat	86		6	0	0	0	0	0	6
Bonheidensteenweg	40		492	33	3	1	0	0	529
Bonheidensteenweg	44		25	2	0	0	0	0	27
Bonheidensteenweg	20		5	0	0	0	0	0	5
Bonheidensteenweg	26		4	0	0	0	0	0	4
Bonheidensteenweg	12		2	0	0	0	0	0	2
Bonheidensteenweg	48		0	0	0	0	0	2	2
Boterstraat	39		349	32	7	1	0	0	389
Boterstraat			91	13	3	0	0	0	107
Boterstraat	35		6	0	0	0	0	0	6
Brouwerijstraat	21		514	34	1	0	0	0	549



SNELHEIDSINBREUKEN (autosnelwegen inbegrepen) : PLAATS

2023

Mechelen

Straat	Huis nr	Km paal	0-10 km/u te snel	11-20 km/u te snel	21-30 km/u te snel	31-40 km/u te snel	>40 km/u te snel	??? km/u te snel	TOTAAL
Brouwerijstraat	19		124	12	1	1	0	0	138
Brouwerijstraat	38		100	4	0	0	0	0	104
Brouwerijstraat	26		56	6	0	0	0	0	62
Brouwerijstraat	23		39	5	0	0	0	0	44
Brouwerijstraat	13		34	1	0	0	0	0	35
Brouwerijstraat	9B		24	2	1	0	0	0	27
Brouwerijstraat	33		14	3	0	0	0	0	17
Brouwerijstraat	28		8	0	0	0	0	0	8
Brouwerijstraat	30		2	0	0	0	0	0	2
Brusselsesteenweg	359		2.164	158	14	4	1	0	2.341
Brusselsesteenweg	245		1.406	25	7	3	2	0	1.443
Brusselsesteenweg	45		1.080	17	3	1	0	0	1.101
Brusselsesteenweg	331		424	43	9	0	0	0	476
Brusselsesteenweg	337		378	29	3	1	0	0	411
Brusselsesteenweg			251	32	2	1	0	0	286
Brusselsesteenweg	441		252	16	0	0	0	0	268
Brusselsesteenweg	321		150	14	4	0	1	0	169
Brusselsesteenweg	323		143	21	2	0	0	0	166
Brusselsesteenweg	315		32	0	0	0	0	0	32
Brusselsesteenweg	309		27	4	0	0	0	0	31
Brusselsesteenweg	313		26	4	0	0	0	0	30
Brusselsesteenweg	317		10	1	1	0	0	0	12
Brusselsesteenweg	412		0	0	0	0	0	1	1
De Noterstraat			0	0	0	0	2	2	4
Dijle	19		6	0	0	0	0	0	6
Dorpstraat	25		1.858	25	3	0	0	0	1.886
Dorpstraat	27		488	8	4	1	0	0	501
Duivenstraat	15		163	17	1	0	0	0	181



SNELHEIDSINBREUKEN (autosnelwegen inbegrepen) : PLAATS

2023

Mechelen

Straat	Huis nr	Km paal	0-10 km/u te snel	11-20 km/u te snel	21-30 km/u te snel	31-40 km/u te snel	>40 km/u te snel	??? km/u te snel	TOTAAL
Duivenstraat	34		115	9	0	0	0	0	124
Duivenstraat	17		44	4	0	0	0	0	48
Duivenstraat	13		43	3	1	0	0	0	47
Duivenstraat	44		15	3	0	0	0	0	18
Duivenstraat			10	2	0	0	0	0	12
Duivenstraat	46		9	1	0	0	0	0	10
Duivenstraat	42		3	0	0	0	0	0	3
Egide Walschaertsstraat	20		6.745	1.247	169	30	10	0	8.201
Egide Walschaertsstraat	14		36	4	0	0	0	0	40
Egide Walschaertsstraat	21		26	6	0	0	0	0	32
Elektriciteitstraat	38		1.310	118	4	2	0	0	1.434
Elektriciteitstraat	36		1.290	96	8	0	0	0	1.394
Elektriciteitstraat	34		885	52	5	1	0	0	943
Elektriciteitstraat	44		646	60	5	1	0	0	712
Elektriciteitstraat	32		202	28	0	0	0	0	230
Elektriciteitstraat			205	13	0	0	0	0	218
Elektriciteitstraat	42		120	13	1	1	0	0	135
Elektriciteitstraat	TO.38		50	1	0	0	0	0	51
Elektriciteitstraat	30		28	2	0	0	0	0	30
Europalaan	31		2.150	40	7	3	0	0	2.200
Frans Halsvest	72		11	0	0	0	0	0	11
Frans Halsvest	96		5	0	0	0	0	0	5
Frans Halsvest	58		4	0	0	0	0	0	4
Frans Halsvest	60		2	1	0	0	0	0	3
Frans Halsvest	62		3	0	0	0	0	0	3
Frans Halsvest	51		0	1	1	0	0	0	2
Frans Halsvest	80		2	0	0	0	0	0	2
Frans Halsvest	40		0	1	0	0	0	0	1



SNELHEIDSINBREUKEN (autosnelwegen inbegrepen) : PLAATS

2023

Mechelen

Straat	Huis nr	Km paal	0-10 km/u te snel	11-20 km/u te snel	21-30 km/u te snel	31-40 km/u te snel	>40 km/u te snel	??? km/u te snel	TOTAAL
Frans Halsvest	73		0	1	0	0	0	0	1
Frans Halsvest	74		1	0	0	0	0	0	1
Frans Halsvest	76		1	0	0	0	0	0	1
Frans Halsvest	79		1	0	0	0	0	0	1
Galgestraat	53		537	67	9	0	0	0	613
Galgestraat	52		134	15	2	0	0	0	151
Galgestraat	55		46	3	0	0	0	0	49
Galgestraat	48		37	6	1	0	0	0	44
Galgestraat	59		10	1	0	0	0	0	11
Galgestraat	54		9	0	0	0	0	0	9
Galgestraat	38		5	0	1	0	0	0	6
Galgestraat	57		5	0	0	0	0	0	5
Galgestraat	63		5	0	0	0	0	0	5
Geerdegedries	69		531	68	8	0	0	0	607
Geerdegedries	60		311	26	6	1	0	0	344
Geerdegedries	52		113	17	0	0	0	0	130
Geerdegedries	63		83	8	1	0	0	0	92
Geerdegedries	60A		44	3	2	0	0	0	49
Geerdegedries	61		33	3	0	0	0	0	36
Geerdegedries	43		23	1	0	0	0	0	24
Geerdegedries	71		15	3	1	0	0	0	19
Geerdegedries	50		11	0	0	0	0	0	11
Geerdegedries	8		8	1	0	0	0	0	9
Geerdegedries	73		7	0	0	0	0	0	7
Geerdegedries	21		3	1	0	0	0	0	4
Geerdegedries	36		3	1	0	0	0	0	4
Geerdegedries	68		4	0	0	0	0	0	4
Geerdegem-Schonenberg	142		1.750	20	9	0	0	0	1.779



SNELHEIDSINBREUKEN (autosnelwegen inbegrepen) : PLAATS

2023

Mechelen

Straat	Huis nr	Km paal	0-10 km/u te snel	11-20 km/u te snel	21-30 km/u te snel	31-40 km/u te snel	>40 km/u te snel	??? km/u te snel	TOTAAL
Geerdegem-Schonenberg	86		890	13	1	0	0	0	904
Generaal De Ceuninckstraat	73		31	0	0	0	0	0	31
Generaal De Ceuninckstraat	79		25	0	0	0	0	0	25
Generaal De Ceuninckstraat	75		18	1	1	0	0	0	20
Generaal De Ceuninckstraat	91		12	2	0	0	0	0	14
Generaal De Ceuninckstraat	81		11	0	0	0	0	0	11
Generaal De Ceuninckstraat	40		10	0	0	0	0	0	10
Generaal De Ceuninckstraat	89		9	1	0	0	0	0	10
Generaal De Ceuninckstraat	25		8	0	0	0	0	0	8
Generaal De Ceuninckstraat	44		7	0	0	0	0	0	7
Generaal De Ceuninckstraat	127		2	1	0	0	0	0	3
Generaal De Ceuninckstraat	55		1	0	0	0	0	0	1
Gentsesteenweg			0	0	0	0	0	1	1
Gijsbeekstraat	64		144	4	2	0	0	0	150
Goswin de Stassartstraat			0	0	0	0	0	1	1
Grote Nieuwedijkstraat	3		467	2	2	0	0	0	471
Grote Nieuwedijkstraat	305		264	9	2	0	0	0	275
Guido Gezellelaan	20		6.914	566	93	26	24	0	7.623
Guido Gezellelaan	21		27	4	0	0	0	0	31
Guido Gezellelaan			0	0	0	0	0	2	2
Hanswijk de Bercht	136		0	0	0	0	0	1	1
Hanswijkstraat	63		0	0	0	0	0	1	1
Heirstraat	12		66	11	4	0	0	0	81
Heirstraat	14		12	2	0	0	0	0	14
Heirstraat	13		6	2	2	0	0	0	10
Heirstraat			0	0	0	0	0	1	1
Hogeweg	41		0	0	0	0	0	1	1
Hombeeksesteenweg	264		1.210	12	11	5	5	0	1.243



SNELHEIDSINBREUKEN (autosnelwegen inbegrepen) : PLAATS

2023

Mechelen

Straat	Huis nr	Km paal	0-10 km/u te snel	11-20 km/u te snel	21-30 km/u te snel	31-40 km/u te snel	>40 km/u te snel	??? km/u te snel	TOTAAL
Hombeeksesteenweg	9		669	13	3	3	0	0	688
IJzerenveld			0	0	0	0	0	1	1
Jan Frans van Geelstraat	6		5	0	0	0	0	0	5
Jubellaan			8	0	0	0	0	3	11
Juniorslaan			693	35	13	3	1	0	745
Juniorslaan	41		27	8	4	0	1	0	40
Juniorslaan	17		2	1	0	0	0	0	3
Kadodderstraat	162		298	63	5	3	0	0	369
Kadodderstraat	28		199	29	1	0	0	0	229
Kadodderstraat	30		138	14	1	0	0	0	153
Kadodderstraat	32		127	11	0	0	0	0	138
Kadodderstraat	46		45	0	1	0	0	0	46
Kadodderstraat	36		26	4	0	0	0	0	30
Kadodderstraat	5		27	1	1	0	0	0	29
Kadodderstraat			27	1	0	0	0	0	28
Kadodderstraat	26		14	1	0	0	0	0	15
Kadodderstraat	114		14	0	0	0	0	0	14
Kadodderstraat	24		13	0	0	0	0	0	13
Kadodderstraat	38		11	1	0	0	0	0	12
Kadodderstraat	3		10	1	0	0	0	0	11
Kadodderstraat	40		9	1	0	0	0	0	10
Kadodderstraat	72		9	1	0	0	0	0	10
Kadodderstraat	170		6	2	0	0	0	0	8
Kadodderstraat	161		5	1	1	0	0	0	7
Kadodderstraat	7		6	1	0	0	0	0	7
Kapelseweg	117		84	4	0	0	0	0	88
Kapelseweg	42		64	11	0	1	0	0	76
Kapelseweg	41		59	0	0	0	0	0	59



SNELHEIDSINBREUKEN (autosnelwegen inbegrepen) : PLAATS

2023

Mechelen

Straat	Huis nr	Km paal	0-10 km/u te snel	11-20 km/u te snel	21-30 km/u te snel	31-40 km/u te snel	>40 km/u te snel	??? km/u te snel	TOTAAL
Kapelseweg	109		34	3	1	0	0	0	38
Kapelseweg	132		26	1	0	0	0	0	27
Kapelseweg	142		8	0	1	0	0	0	9
Kapelseweg	32		0	0	0	0	0	1	1
Karolingenstraat	27		112	22	3	0	0	0	137
Karolingenstraat	23		50	8	2	0	0	0	60
Karolingenstraat	28		51	7	0	0	1	0	59
Karolingenstraat	29		48	7	2	0	0	0	57
Karolingenstraat	22		45	7	0	1	0	0	53
Karolingenstraat	30		29	8	1	0	0	0	38
Karolingenstraat	32		10	2	1	0	0	0	13
Kauwendaal	10		16	0	1	0	0	0	17
Kauwendaal	25		11	2	0	0	0	0	13
Kauwendaal	23		4	0	0	0	0	0	4
Kauwendaal	29		0	1	0	0	0	0	1
Kleine Heide			0	0	0	0	0	1	1
Koning Albertstraat			236	12	8	5	4	2	267
Koning Albertstraat	21		162	9	3	0	0	0	174
Koning Boudewijnlaan			433	75	9	2	2	5	526
Koningin Astridlaan	186		1.216	66	196	112	84	0	1.674
Koningin Astridlaan	80		30	5	0	0	0	0	35
Koningin Astridlaan	84		16	0	0	0	0	0	16
Koningin Astridlaan	78		12	0	0	0	0	0	12
Koningin Astridlaan	76		11	0	0	0	0	0	11
Koningin Astridlaan	86		10	0	0	0	0	0	10
Koningin Astridlaan	88		1	0	0	0	0	0	1
Kouter	58		4.087	113	1	1	0	0	4.202
Kruisbaan	115		286	0	0	0	0	0	286



SNELHEIDSINBREUKEN (autosnelwegen inbegrepen) : PLAATS

2023

Mechelen

Straat	Huis nr	Km paal	0-10 km/u te snel	11-20 km/u te snel	21-30 km/u te snel	31-40 km/u te snel	>40 km/u te snel	??? km/u te snel	TOTAAL
Laathofstraat	6		8	1	0	0	0	0	9
Landbouwstraat	89		8	0	0	0	0	0	8
Landbouwstraat	100		4	0	0	0	0	0	4
Landbouwstraat	114		2	0	0	0	0	0	2
Leestsesteenweg	77		19	3	0	0	0	0	22
Leuvensesteenweg	589		95	7	19	15	9	0	145
Leuvensesteenweg	28		81	5	5	3	1	0	95
Liersesteenweg			31	4	4	2	0	0	41
Liersesteenweg	45		16	3	5	0	1	0	25
Liersesteenweg	434		0	0	0	0	0	1	1
Lotelingstraat	30		35	5	0	0	0	0	40
Lotelingstraat	22		19	4	0	0	0	0	23
Lotelingstraat	4		3	0	0	0	0	0	3
Maanstraat			0	0	0	0	0	1	1
Mechelseweg	33		2.312	30	10	1	0	0	2.353
Mechelseweg	35		56	6	2	2	2	0	68
Molenstraat	18		652	3	0	0	0	0	655
Muizenhoekstraat	20		586	62	4	1	1	0	654
Muizenhoekstraat	18		129	17	0	1	0	0	147
Muizenhoekstraat	22		69	5	0	0	0	0	74
N15 Richting Westerlo			476	76	12	3	2	0	569
N15 Richting Westerlo		0.9	4	2	0	0	0	0	6
N16 Richting Mechelen			0	0	0	0	0	1	1
N16 Richting Sint-Niklaas		1.1	0	0	0	0	0	1	1
N16 Richting Sint-Niklaas		1.6	0	0	0	0	0	1	1
N16 Richting Sint-Niklaas			0	0	0	0	0	1	1
Neerweg			251	90	11	2	1	0	355
Neerweg	58		25	7	1	1	0	0	34



SNELHEIDSINBREUKEN (autosnelwegen inbegrepen) : PLAATS

2023

Mechelen

Straat	Huis nr	Km paal	0-10 km/u te snel	11-20 km/u te snel	21-30 km/u te snel	31-40 km/u te snel	>40 km/u te snel	??? km/u te snel	TOTAAL
Neerweg	60		20	9	0	0	0	0	29
Neerweg	62		9	3	0	0	0	0	12
Neerweg	45		8	0	1	1	0	0	10
Neerweg	54		6	4	0	0	0	0	10
Neerweg	84		2	4	0	0	0	0	6
Nekkerspoelstraat	1		6	0	1	0	0	0	7
Nekkerspoelstraat	77		0	0	0	0	0	1	1
Nora Tilleylaan			0	0	0	0	0	1	1
Oscar Van Kesbeeckstraat	43		248	18	8	6	7	0	287
Oude Liersebaan	178		161	9	1	0	0	0	171
Oude Liersebaan	156		153	8	0	0	0	0	161
Oude Liersebaan			137	10	2	0	0	0	149
Oude Liersebaan	168		128	15	2	0	0	0	145
Oude Liersebaan	162		120	9	0	0	0	0	129
Oude Liersebaan	176		59	5	0	0	0	0	64
Oude Liersebaan	106		47	3	0	1	0	0	51
Oude Liersebaan	104		40	3	0	0	0	0	43
Oude Liersebaan	172		31	5	0	1	0	0	37
Oude Liersebaan	165		32	4	0	0	0	0	36
Oude Liersebaan	170		35	1	0	0	0	0	36
Oude Liersebaan	166		30	4	0	0	0	0	34
Oude Liersebaan	146		16	3	0	0	0	0	19
Oude Liersebaan	215		17	2	0	0	0	0	19
Oude Liersebaan	105		14	1	1	0	0	0	16
Oude Liersebaan	182		12	4	0	0	0	0	16
Oude Liersebaan	195		12	2	0	0	0	0	14
Oude Liersebaan	108		12	0	0	0	0	0	12
Oude Liersebaan	140		7	2	1	0	0	0	10



SNELHEIDSINBREUKEN (autosnelwegen inbegrepen) : PLAATS

2023

Mechelen

Straat	Huis nr	Km paal	0-10 km/u te snel	11-20 km/u te snel	21-30 km/u te snel	31-40 km/u te snel	>40 km/u te snel	??? km/u te snel	TOTAAL
Oude Liersebaan	180		5	2	0	0	0	0	7
Oude Liersebaan	102		6	0	0	0	0	0	6
Oude Liersebaan	150		6	0	0	0	0	0	6
Oude Liersebaan	173		3	2	0	1	0	0	6
Oude Liersebaan	137		5	0	0	0	0	0	5
Oude Liersebaan	82		5	0	0	0	0	0	5
Oude Liersebaan	135		4	0	0	0	0	0	4
Oude Liersebaan	149		4	0	0	0	0	0	4
Oude Liersebaan	42		2	1	0	0	0	0	3
Pastoor De Heuckstraat	13		1.567	32	4	0	0	0	1.603
Putsesteenweg	2		3	2	0	0	0	0	5
R6 Binnenring Richting N15			0	0	0	0	0	5	5
R6 Binnenring Richting N15		0.9	0	0	0	0	0	1	1
R6 Buitenring Richting A1			0	0	0	0	0	2	2
Reuzenstraat			0	0	0	0	0	1	1
Rijmenamsesteenweg	2		401	32	6	0	0	0	439
Ronde Mechelen-Zuid			0	0	0	0	0	1	1
Schorsmolenstraat	31		191	22	1	0	0	0	214
Schorsmolenstraat	16		174	13	0	0	0	0	187
Schorsmolenstraat			108	14	2	0	0	0	124
Schorsmolenstraat	32		85	8	0	0	0	0	93
Schorsmolenstraat	22		81	8	3	0	0	0	92
Schorsmolenstraat	20		76	12	1	0	0	0	89
Schorsmolenstraat	32B		76	6	1	0	0	0	83
Schorsmolenstraat	25		50	9	0	0	0	0	59
Schorsmolenstraat	29		17	3	1	0	0	0	21
Schorsmolenstraat	23		15	4	0	0	0	0	19
Schorsmolenstraat	12		12	2	0	0	0	0	14



SNELHEIDSINBREUKEN (autosnelwegen inbegrepen) : PLAATS

2023

Mechelen

Straat	Huis nr	Km paal	0-10 km/u te snel	11-20 km/u te snel	21-30 km/u te snel	31-40 km/u te snel	>40 km/u te snel	??? km/u te snel	TOTAAL
Schorsmolenstraat	14		14	0	0	0	0	0	14
Schorsmolenstraat	24		9	2	0	0	0	0	11
Schorsmolenstraat	10		7	1	0	0	0	0	8
Schuttersvest	43		230	56	4	0	0	0	290
Schuttersvest	41		189	46	8	1	0	0	244
Schuttersvest	47		166	37	6	1	0	0	210
Schuttersvest	33		153	38	5	0	0	0	196
Schuttersvest	49		120	25	3	1	0	0	149
Schuttersvest	57		103	17	1	0	0	0	121
Schuttersvest	31		85	19	4	1	0	0	109
Schuttersvest	21		78	18	0	0	0	0	96
Schuttersvest	23		72	16	2	0	0	0	90
Schuttersvest	53		69	16	1	1	0	0	87
Schuttersvest	27		65	19	2	0	0	0	86
Schuttersvest	25		71	10	0	0	0	0	81
Schuttersvest	45		69	11	0	0	0	0	80
Schuttersvest	55		63	13	0	0	0	0	76
Schuttersvest	17		51	15	1	0	0	0	67
Schuttersvest	29		56	9	1	0	0	0	66
Schuttersvest	51		52	7	0	0	0	0	59
Schuttersvest	11		53	4	0	0	0	0	57
Schuttersvest	7		42	6	0	0	0	0	48
Schuttersvest	39		33	11	1	0	0	0	45
Schuttersvest	37		31	5	0	0	0	0	36
Schuttersvest	9		26	8	0	0	0	0	34
Schuttersvest	35		31	1	0	0	0	0	32
Schuttersvest	59		22	3	1	0	0	0	26
Schuttersvest	4		19	4	2	0	0	0	25



SNELHEIDSINBREUKEN (autosnelwegen inbegrepen) : PLAATS

2023

Mechelen

Straat	Huis nr	Km paal	0-10 km/u te snel	11-20 km/u te snel	21-30 km/u te snel	31-40 km/u te snel	>40 km/u te snel	??? km/u te snel	TOTAAL
Schuttersvest	5		12	3	0	0	0	0	15
Schuttersvest			0	0	0	0	0	1	1
Sint-Albertusstraat	12		2	0	0	0	0	0	2
Sint-Albertusstraat	14		1	0	0	0	0	0	1
Sint-Lambertuslaan	52		2.073	312	17	1	1	0	2.404
Sint-Lambertuslaan	60		267	37	3	0	1	0	308
Sint-Lambertuslaan	85		80	14	2	0	0	0	96
Sint-Lambertuslaan			55	7	1	1	0	0	64
Sint-Lambertuslaan	65		45	8	0	0	0	0	53
Steenhoevestraat			0	0	0	0	0	1	1
Steenweg op Heindonk	78		157	20	3	0	1	0	181
Steenweg op Heindonk	80		41	5	2	0	0	0	48
Steenweg op Heindonk	68		18	3	0	0	0	0	21
Steenweg op Heindonk	71A		11	5	0	0	0	0	16
Steenweg op Heindonk	74		13	2	0	0	0	0	15
Steenweg op Heindonk	75		9	3	1	0	0	0	13
Steenweg op Heindonk	72		8	2	0	0	0	0	10
Steenweg op Heindonk	71		6	2	0	0	0	0	8
Steenweg op Heindonk	73		5	1	0	0	0	0	6
Stuivenbergbaan	118		104	11	1	0	0	0	116
Stuivenbergbaan	24		63	6	1	1	0	0	71
Stuivenbergbaan	113		64	4	0	0	0	0	68
Stuivenbergbaan	22		61	4	0	0	0	0	65
Stuivenbergbaan	121		51	7	1	0	0	0	59
Stuivenbergbaan	123		35	6	0	0	0	0	41
Stuivenbergbaan	117		36	2	0	0	0	0	38
Stuivenbergbaan	14		27	0	0	0	0	0	27
Stuivenbergbaan	141		23	2	0	0	0	0	25



SNELHEIDSINBREUKEN (autosnelwegen inbegrepen) : PLAATS

2023

Mechelen

Straat	Huis nr	Km paal	0-10 km/u te snel	11-20 km/u te snel	21-30 km/u te snel	31-40 km/u te snel	>40 km/u te snel	??? km/u te snel	TOTAAL
Stuivenbergbaan	26		18	1	0	0	0	0	19
Stuivenbergbaan	16		15	2	0	0	0	0	17
Stuivenbergbaan	32		12	3	0	0	0	0	15
Stuivenbergbaan	28		11	1	0	0	0	0	12
Stuivenbergbaan	108		10	1	0	0	0	0	11
Stuivenbergbaan	23		9	2	0	0	0	0	11
Stuivenbergbaan	125		9	0	0	0	0	0	9
Stuivenbergbaan	13		8	1	0	0	0	0	9
Stuivenbergbaan	18		7	2	0	0	0	0	9
Stuivenbergbaan	5		7	0	0	0	0	0	7
Stuivenbergbaan	38		5	1	0	0	0	0	6
Stuivenbergbaan	110		2	0	1	0	0	0	3
Stuivenbergvaart			3.063	395	58	13	3	0	3.532
Tervuursesteenweg	46		4	0	0	0	0	0	4
Tervuursesteenweg	470		3	0	0	0	0	0	3
Uilmolenweg			125	13	7	0	1	1	147
Veemarkt			11	1	0	0	0	0	12
Veemarkt	78		0	0	0	0	0	1	1
Vinkstraat	23		9	1	0	0	0	0	10
Wilgenstraat	121		326	5	0	0	0	0	331
Wilgenstraat	7		125	2	1	0	0	0	128
Winketkaai	24		122	18	1	0	1	0	142
Winketkaai	23		65	8	1	0	0	0	74
Winketkaai	18		64	3	0	0	0	0	67
Winketkaai	22		31	4	1	0	0	0	36
Winketkaai	17		23	3	0	0	0	0	26
Winketkaai	25		5	1	0	0	0	0	6
Winketkaai	28		4	0	0	0	0	0	4



SNELHEIDSINBREUKEN (autosnelwegen inbegrepen) : PLAATS

2023

Mechelen

Straat	Huis nr	Km paal	0-10 km/u te snel	11-20 km/u te snel	21-30 km/u te snel	31-40 km/u te snel	>40 km/u te snel	??? km/u te snel	TOTAAL
Zemstbaan	186		38	6	3	0	0	0	47
Zemstbaan	147		17	1	1	0	0	0	19
Zemstbaan	146		8	1	0	0	0	0	9
Zemstbaan	149		8	1	0	0	0	0	9
Zemstbaan	151		6	0	0	0	0	0	6
Zemstbaan	180		5	0	0	0	0	0	5
Zemstbaan	67		5	0	0	0	0	0	5
Zemstbaan	55		4	0	0	0	0	0	4
Zemstbaan	97A		4	0	0	0	0	0	4
Zemstbaan	172		2	0	0	0	0	0	2
Zemstbaan	25		2	0	0	0	0	0	2
Zemstbaan	53		2	0	0	0	0	0	2
Zemstbaan			2	0	0	0	0	0	2
Zemstbaan	150		1	0	0	0	0	0	1
Zemstbaan	178		0	1	0	0	0	0	1
Zemstbaan	208		0	0	0	0	0	1	1
Zwartzustersvest			1.443	167	26	11	11	0	1.658
Zwartzustersvest	28		68	12	2	1	1	0	84
Zwartzustersvest	39		29	6	0	0	0	0	35
Zwartzustersvest	27		25	3	1	0	0	0	29
Zwartzustersvest	42		14	1	0	1	0	0	16
Zwartzustersvest	24		1	0	0	0	0	0	1
TOTAAL			89.296	9.364	1.627	448	245	94	101.074

Puurs-Sint-Amands

Straat	Huis nr	Km paal	0-10 km/u te snel	11-20 km/u te snel	21-30 km/u te snel	31-40 km/u te snel	>40 km/u te snel	??? km/u te snel	TOTAAL
A12 Richting Bergen-op-Zoom (NL)		21.4	0	0	1	0	0	0	1



SNELHEIDSINBREUKEN (autosnelwegen inbegrepen) : PLAATS

2023

Puurs-Sint-Amands

Straat	Huis nr	Km paal	0-10 km/u te snel	11-20 km/u te snel	21-30 km/u te snel	31-40 km/u te snel	>40 km/u te snel	??? km/u te snel	TOTAAL
A12 Richting Bergen-op-Zoom (NL)		22.1	0	0	0	0	0	1	1
A12 Richting Bergen-op-Zoom (NL)		22.2	0	0	0	0	0	1	1
A12 Richting Bergen-op-Zoom (NL)			0	0	0	0	0	1	1
A12 Richting Brussel	*	21	319	126	50	12	26	0	533
A12 Richting Brussel		16.0	0	0	0	0	0	1	1
A12 Richting Brussel		17.0	0	0	1	0	0	0	1
A12 Richting Brussel		17.3	0	0	0	0	0	1	1
A12 Richting Brussel		19.1	0	0	0	0	0	1	1
A12 Richting Brussel		20.1	0	1	0	0	0	0	1
A12 Richting Brussel		21.4	0	0	0	0	0	1	1
Achterheide	21		1	0	0	0	0	0	1
Begijnhofstraat	30		40	4	0	0	0	0	44
Buisstraat	172		13	2	0	0	0	0	15
Buisstraat	176		9	1	0	0	0	0	10
Buisstraat	13		4	0	0	0	0	0	4
Buisstraat			0	0	0	0	0	1	1
Coolhemstraat	57		7	0	0	0	0	0	7
Dendermondsesteenweg	125		80	9	1	0	0	0	90
Dorekensstraat	6		2.132	1.227	154	15	7	0	3.535
Dorekensstraat	4		397	300	62	7	2	0	768
Dorekensstraat	15		91	45	31	1	1	0	169
Dorekensstraat	12		36	1	0	0	0	0	37
Dorekensstraat	25		3	1	0	0	0	0	4
Eikevlietbaan	57		3	0	0	0	0	0	3
Emile Verhaerenstraat	7A		20	0	0	0	0	0	20
Fok	20A		51	6	1	0	0	0	58
Fok	44C		29	0	0	0	0	0	29
Fok	9A		20	2	0	0	0	0	22



SNELHEIDSINBREUKEN (autosnelwegen inbegrepen) : PLAATS

2023

Puurs-Sint-Amands

Straat	Huis nr	Km paal	0-10 km/u te snel	11-20 km/u te snel	21-30 km/u te snel	31-40 km/u te snel	>40 km/u te snel	??? km/u te snel	TOTAAL
Fok	16D		5	1	1	0	0	0	7
G. Gezellelaan	80		11	2	0	0	0	0	13
Groenstraat	63E		22	4	0	0	0	0	26
Heidestraat	181		1	0	0	0	0	0	1
Hof-ten-Berglaan	4		141	42	5	0	0	0	188
Jan De Donckerlaan			0	0	0	0	0	1	1
Kaardijkstraat	15		16	1	0	0	0	0	17
Kalforddorp	25		25	3	0	0	0	0	28
Kasteeldreef	21		11	0	0	0	0	0	11
Keten	9A		935	410	44	1	2	0	1.392
Keten	9B		944	342	39	2	0	0	1.327
Keten	13		212	63	2	0	0	0	277
Keten	13A		179	50	3	0	0	0	232
Keten	24		103	26	2	0	2	0	133
Keten	36		76	4	0	1	0	0	81
Kleine Amer	16		63	6	0	0	0	0	69
Kleine Amer	86		23	3	1	0	0	0	27
Kloosterbunder	15		98	11	1	0	0	0	110
Kloosterbunder	17		89	7	1	0	0	0	97
Koning Leopoldlaan			0	0	0	0	0	5	5
Kuitegemstraat	61		9	1	0	0	0	0	10
Lichterstraat	20		76	7	1	0	0	0	84
Lichterstraat	48		46	5	1	0	0	0	52
Liezele-Dorp	60		34	3	0	1	0	0	38
Lippelodorp	70		4	0	0	0	0	0	4
Lippeloseweg	44		103	24	3	0	0	0	130
Lippeloseweg	32		52	13	0	0	0	0	65
Lippeloseweg	58 A		2	0	0	0	0	0	2



SNELHEIDSINBREUKEN (autosnelwegen inbegrepen) : PLAATS

2023

Puurs-Sint-Amands

Straat	Huis nr	Km paal	0-10 km/u te snel	11-20 km/u te snel	21-30 km/u te snel	31-40 km/u te snel	>40 km/u te snel	??? km/u te snel	TOTAAL
Lippeloseweg			0	0	0	0	0	2	2
L. Van Kerckhovenstraat	29		107	4	0	0	0	0	111
Marthe Massinstraat	7		14	0	0	0	0	0	14
Monnikheide	26		55	4	0	0	0	0	59
Moorstraat	38		19	4	1	0	0	0	24
N159 Bornem (N16) - Liezele (Puurs)(N17)			0	0	0	0	0	1	1
N16 Richting Mechelen		12.2	3.450	1.002	207	118	101	0	4.878
N16 Richting Sint-Niklaas		14.6	2.614	490	44	19	9	0	3.176
Nijven	58		137	19	2	0	0	0	158
Nijven	56		91	19	0	0	0	0	110
Nijven	83		21	12	0	0	0	0	33
Nijverheidstraat	5		6	0	1	0	0	0	7
Oppuursdorp	58		24	2	0	0	0	0	26
Oppuursdorp	21		7	1	0	0	0	0	8
Oude Heirbaan	6		37	8	0	0	0	0	45
Pandgatheide	10		26	4	0	0	0	0	30
Provincialeweg	65		251	28	3	1	0	0	283
Provincielaan	21		0	0	0	0	0	1	1
Pullaarsteenweg	3		5	0	0	0	0	0	5
Rijksweg			0	1	0	0	0	1	2
R. Verbelenstraat	16		28	2	0	0	0	0	30
Sauvegardestraat	63		1	0	0	0	0	0	1
Schaddekensdries	1		41	11	0	0	0	0	52
Smissen	10		118	42	6	1	0	0	167
Theo Andriesstraat	86		13	0	1	0	0	0	14
Wachtingstraat	14		49	42	9	2	1	0	103
Wachtingstraat	7		1	1	1	0	0	0	3
Wilgenweg	48		68	17	3	1	0	0	89



SNELHEIDSINBREUKEN (autosnelwegen inbegrepen) : PLAATS

2023

Puurs-Sint-Amands

Straat	Huis nr	Km paal	0-10 km/u te snel	11-20 km/u te snel	21-30 km/u te snel	31-40 km/u te snel	>40 km/u te snel	??? km/u te snel	TOTAAL
Wilgenweg	13		16	5	2	0	0	0	23
Wolfstraat	109		32	1	1	0	0	0	34
TOTAAL			13.766	4.472	686	182	151	19	19.276

Willebroek

Straat	Huis nr	Km paal	0-10 km/u te snel	11-20 km/u te snel	21-30 km/u te snel	31-40 km/u te snel	>40 km/u te snel	??? km/u te snel	TOTAAL
A12 brug over A12, complex 8 Willebroek-Noord			0	0	0	0	0	1	1
A12 Ri. Bergen/Zoom (NL) afrit 7 Puurs			0	0	0	0	0	6	6
A12 RICHTING ANTWERPEN	*	19.5	658	204	70	19	26	0	977
A12 RICHTING ANTWERPEN	*	18.6	52	22	10	3	0	0	87
A12 RICHTING ANTWERPEN	*	20.8	25	8	4	3	2	0	42
A12 Richting Bergen-op-Zoom (NL)		16.1	0	0	0	0	2	3	5
A12 Richting Bergen-op-Zoom (NL)			0	0	0	0	0	4	4
A12 Richting Bergen-op-Zoom (NL)		16.4	0	0	0	1	0	0	1
A12 Richting Bergen-op-Zoom (NL)		18.5	0	0	0	0	0	1	1
A12 Richting Bergen-op-Zoom (NL)		18.7	0	0	0	0	0	1	1
A12 Richting Bergen-op-Zoom (NL)		20.1	0	0	0	0	0	1	1
A12 Richting Brussel langsweg Puurs			0	0	0	0	0	1	1
Antwerpsesteenweg	46A		102	5	0	0	0	0	107
Antwerpsesteenweg	42		16	0	0	0	0	0	16
Antwerpsesteenweg			11	0	0	0	0	0	11
Antwerpsesteenweg	46 A		6	0	0	0	0	0	6
Antwerpsesteenweg	33		2	0	0	0	0	0	2
Appeldonkstraat	31		0	0	0	0	0	1	1
August Van Landeghemstraat	196		1.323	31	5	1	0	0	1.360
August Van Landeghemstraat			36	3	0	0	0	0	39
August Van Landeghemstraat	97		32	2	1	0	0	0	35



SNELHEIDSINBREUKEN (autosnelwegen inbegrepen) : PLAATS

2023

Willebroek

Straat	Huis nr	Km paal	0-10 km/u te snel	11-20 km/u te snel	21-30 km/u te snel	31-40 km/u te snel	>40 km/u te snel	??? km/u te snel	TOTAAL
Baeckelmansstraat	119		56	7	1	0	0	0	64
Baeckelmansstraat	122		19	3	1	0	0	0	23
Baeckelmansstraat	118		21	0	0	0	0	0	21
Baeckelmansstraat			14	2	0	0	0	0	16
Baeckelmansstraat	117		9	3	1	0	0	0	13
Beekstraat	70		723	241	27	0	1	0	992
Beekstraat	73		44	23	2	0	0	0	69
Beekstraat	96		55	12	2	0	0	0	69
Beekstraat	94		28	10	2	0	0	0	40
Beekstraat	92		29	10	0	0	0	0	39
Beekstraat	62		26	7	3	0	0	0	36
Beekstraat	76		8	0	0	0	0	0	8
Beekstraat	97		6	1	0	0	0	0	7
Beekstraat	33		4	1	0	0	0	0	5
Boomsesteenweg	146		375	52	9	5	2	0	443
Boomsesteenweg	117		2	0	0	0	0	0	2
Breendonkstraat	218		335	27	3	0	0	0	365
Breendonkstraat	249		25	3	0	0	0	0	28
Breendonkstraat			12	1	0	0	0	0	13
Breendonkstraat	222		5	0	0	0	0	0	5
Breendonkstraat	89		4	1	0	0	0	0	5
Breendonkstraat	TO.21		2	0	0	0	0	0	2
Breendonkstraat	84		0	1	0	0	0	0	1
Brielen	41		521	73	10	2	1	0	607
Brielen	43		43	11	1	1	0	0	56
Brielen			9	1	0	0	0	1	11
Captain Trippstraat	82		11	0	0	0	0	0	11
Dendermondsesteenweg			0	0	0	0	0	3	3



SNELHEIDSINBREUKEN (autosnelwegen inbegrepen) : PLAATS

2023

Willebroek

Straat	Huis nr	Km paal	0-10 km/u te snel	11-20 km/u te snel	21-30 km/u te snel	31-40 km/u te snel	>40 km/u te snel	??? km/u te snel	TOTAAL
Fabrieksstraat			398	123	16	2	0	0	539
Fabrieksstraat	17		207	57	3	0	0	0	267
Fabrieksstraat	13		140	48	8	0	0	0	196
Groene Laan	48		45	3	2	0	0	0	50
Groene Laan	47		21	5	0	0	0	0	26
Groene Laan	40		17	1	0	0	0	0	18
Groene Laan	TO.48		5	1	0	0	0	0	6
Groene Laan	72		3	0	0	0	0	0	3
Groene Laan	68		2	0	0	0	0	0	2
Hoeikensstraat	3		1.057	184	30	11	6	0	1.288
Hoeikensstraat	1B		713	94	30	4	1	0	842
Hoeikensstraat	5		101	17	0	1	0	0	119
Hoeikensstraat	1		55	10	0	0	0	0	65
Hoogstraat	128		501	185	24	2	0	0	712
Hoogstraat	126		136	48	4	3	0	0	191
Hoogstraat	131		115	48	4	0	1	0	168
Hoogstraat	127		106	39	7	0	0	0	152
Hoogstraat	130		94	38	8	3	0	0	143
Hoogstraat	129		70	49	4	1	0	0	124
Hoogstraat	124		68	38	4	0	0	0	110
Hoogstraat	135		36	14	1	0	0	0	51
Jozef De Blockstraat	44		40	4	1	0	0	0	45
Jozef De Blockstraat	19		12	1	1	0	0	0	14
Jozef De Blockstraat	37		5	0	0	0	0	0	5
Jozef De Blockstraat			4	0	0	0	0	0	4
Jozef Wautersstraat	72		30	1	0	0	0	0	31
Jozef Wautersstraat	74		11	0	1	0	0	0	12
Jozef Wautersstraat	81		7	1	0	0	0	0	8



SNELHEIDSINBREUKEN (autosnelwegen inbegrepen) : PLAATS

2023

Willebroek

Straat	Huis nr	Km paal	0-10 km/u te snel	11-20 km/u te snel	21-30 km/u te snel	31-40 km/u te snel	>40 km/u te snel	??? km/u te snel	TOTAAL
Kasteelstraat	61		554	170	8	1	0	0	733
Kasteelstraat	57		277	66	3	0	0	0	346
Kasteelstraat			160	29	4	0	0	0	193
Kasteelstraat	TO.57		95	13	1	0	0	0	109
Kasteelstraat	42		63	20	4	1	0	0	88
Kasteelstraat	63		40	11	3	0	0	0	54
Kasteelstraat	59		39	13	0	1	0	0	53
Kasteelstraat	46		20	4	0	0	0	0	24
Kerkstraat	19		43	5	1	0	0	0	49
Kerkstraat	21		45	2	0	0	0	0	47
Koning Boudewijnlaan			0	0	0	0	0	8	8
Koning Boudewijnlaan	GN NR		0	0	0	0	0	1	1
Koningin Astridlaan			0	0	0	0	0	2	2
Koning Leopoldlaan	2		0	0	0	0	0	1	1
Louis De Naeyerplein			0	0	0	0	2	1	3
Mechelsesteenweg	418		1.182	139	13	5	3	0	1.342
Mechelsesteenweg	414		341	49	5	0	1	0	396
Mechelsesteenweg	411		321	41	6	0	0	0	368
Mechelsesteenweg	422		293	42	5	1	0	0	341
Mechelsesteenweg			257	20	5	0	1	2	285
Mechelsesteenweg	417B		175	16	0	0	0	0	191
Mechelsesteenweg	415		155	27	5	0	0	0	187
Mechelsesteenweg	426		133	18	0	0	0	0	151
Mechelsesteenweg	428		123	20	0	1	0	0	144
Mechelsesteenweg	420		123	17	0	1	0	0	141
Mechelsesteenweg	410		112	19	1	0	0	0	132
Mechelsesteenweg	377		71	8	1	1	0	0	81
Mechelsesteenweg	406		72	6	0	0	0	0	78



SNELHEIDSINBREUKEN (autosnelwegen inbegrepen) : PLAATS

2023

Willebroek

Straat	Huis nr	Km paal	0-10 km/u te snel	11-20 km/u te snel	21-30 km/u te snel	31-40 km/u te snel	>40 km/u te snel	??? km/u te snel	TOTAAL
Mechelsesteenweg	407		63	8	1	0	0	0	72
Mechelsesteenweg	409		66	5	1	0	0	0	72
Mechelsesteenweg	391		51	7	1	0	0	0	59
Mechelsesteenweg	417C		35	6	0	0	0	0	41
Mechelsesteenweg	417		34	2	0	0	0	0	36
Mechelsesteenweg	389		27	4	0	0	0	0	31
Mechelsesteenweg	281		20	1	0	0	0	0	21
Mechelsesteenweg	97		9	2	0	0	0	0	11
Mechelsesteenweg	22		0	0	0	0	0	1	1
N16 Richting Sint-Niklaas			0	0	0	0	1	1	2
Oostzavelland			0	0	0	0	0	1	1
Pastorijstraat	10		0	0	0	0	0	1	1
Pastorijstraat			0	0	0	0	0	1	1
Stuyvenbergbaan	9		10	1	0	0	0	0	11
Stuyvenbergbaan			8	1	2	0	0	0	11
Stuyvenbergbaan	7		4	1	0	0	0	0	5
Vinkstraat	23		199	38	3	1	0	0	241
Vinkstraat	21		56	16	3	0	0	0	75
Vinkstraat	19		5	0	0	0	0	0	5
Vinkstraat	22		2	0	0	0	0	0	2
Westdijk	61		375	37	3	0	0	0	415
Westdijk	65		176	15	1	0	0	0	192
Westdijk	63		137	13	1	0	0	0	151
Westdijk	67		20	3	0	0	0	0	23
Westdijk	66		11	2	0	0	0	0	13
Westdijk	32		7	1	0	0	0	0	8
Westdijk	30		6	0	0	0	0	0	6
Westdijk	64		4	1	0	0	0	0	5



SNELHEIDSINBREUKEN (autosnelwegen inbegrepen) : PLAATS

2023

Willebroek

Straat	Huis nr	Km paal	0-10 km/u te snel	11-20 km/u te snel	21-30 km/u te snel	31-40 km/u te snel	>40 km/u te snel	??? km/u te snel	TOTAAL
Westdijk			0	0	0	0	0	2	2
TOTAAL			14.667	2.693	381	75	50	45	17.911



SNELHEIDSINBREUKEN (autosnelwegen inbegrepen) : SNELHEIDSREGIME

2023

toegelaten snelheid	0-10 km/u te snel	11-20 km/u te snel	21-30 km/u te snel	31-40 km/u te snel	>40 km/u te snel	??? km/u te snel	TOTAAL
30	57.670	7.137	808	91	31	0	65.737
50	45.198	5.887	1.109	357	213	0	52.764
60	0	1	0	0	0	0	1
70	1.836	249	46	6	7	1	2.145
90	6.146	1.506	252	140	110	0	8.154
120	9.178	2.012	496	114	87	0	11.887
Onbekend	2	2	1	0	0	165	170
TOTAAL	120.030	16.794	2.712	708	448	166	140.858

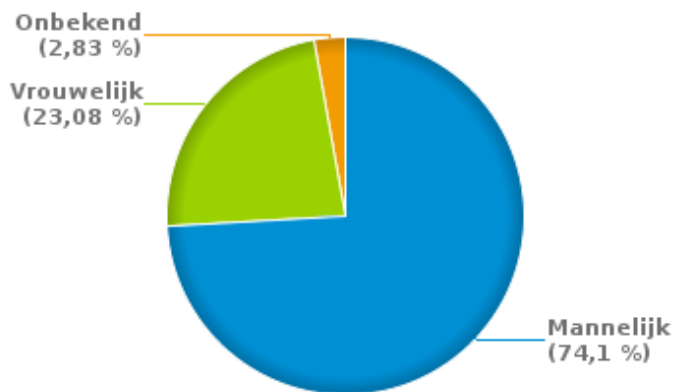


VERKEERSINBREUKEN (autosnelwegen inbegrepen) : PROFILERING 2023

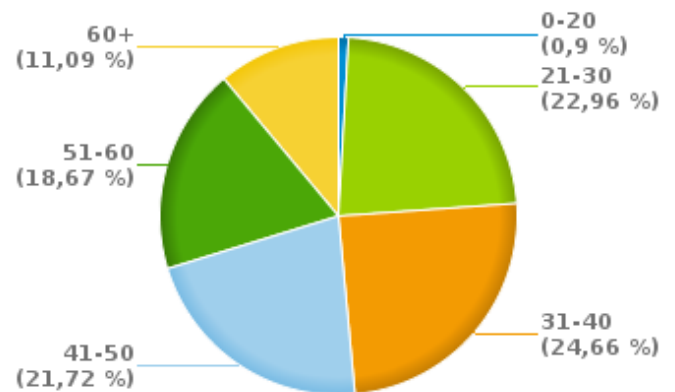
Aantal inbreuken alcohol per geslacht en per leeftijdscategorie

	Mannelijk	Vrouwelijk	Onbekend	TOTAAL
0-20	6	1	1	8
21-30	154	42	7	203
31-40	162	48	8	218
41-50	121	63	8	192
51-60	130	34	1	165
60+	82	16	0	98
TOTAAL	655	204	25	884

% Alcoholinbreuken per geslacht - 2023



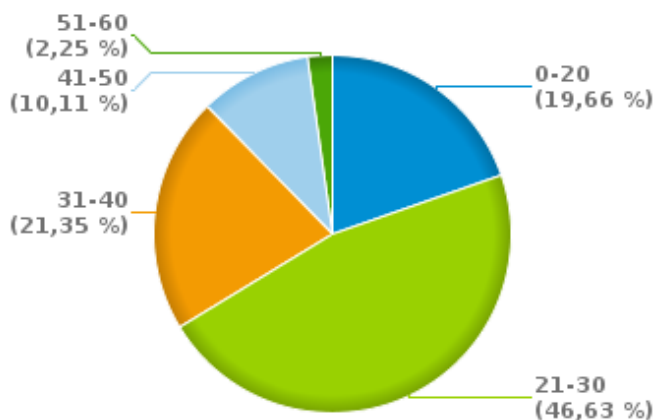
% Alcoholinbreuken per leeftijd - 2023



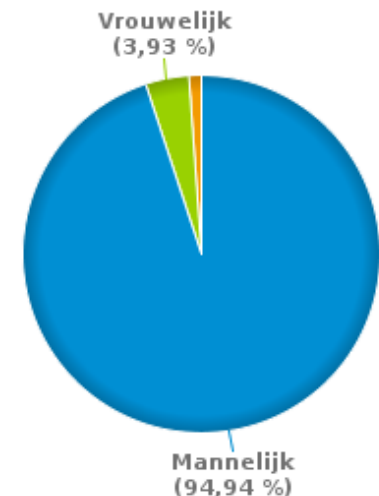
Aantal inbreuken drugs per geslacht en per leeftijdscategorie

	Mannelijk	Vrouwelijk	Onbekend	TOTAAL
0-20	35	0	0	35
21-30	77	5	1	83
31-40	36	2	0	38
41-50	17	0	1	18
51-60	4	0	0	4
TOTAAL	169	7	2	178

% Drugsinbreuken per leeftijd - 2023



% Drugsinbreuken per geslacht - 2023





VERKEERSINBREUKEN

REPORT FILTERS

Begin jaar van de inbreuken	2015
Einde jaar van de inbreuken	2023
Trimester	Trim. 1;Trim. 2;Trim. 3;Trim. 4
Datum van afsluiting van de gegevensbank	30/04/24
Politiezone	PZ RIVIERENLAND
Lokale/federale eenheid	
Op/Buiten snelweg	(autosnelwegen inbegrepen)
Vaststellende politie-eenheid	

Refresh report datum	01/07/2024 10:22:01
-----------------------------	---------------------