

**Overzicht
Verkeersinbreuken
(autosnelwegen inbegrepen)
2023**

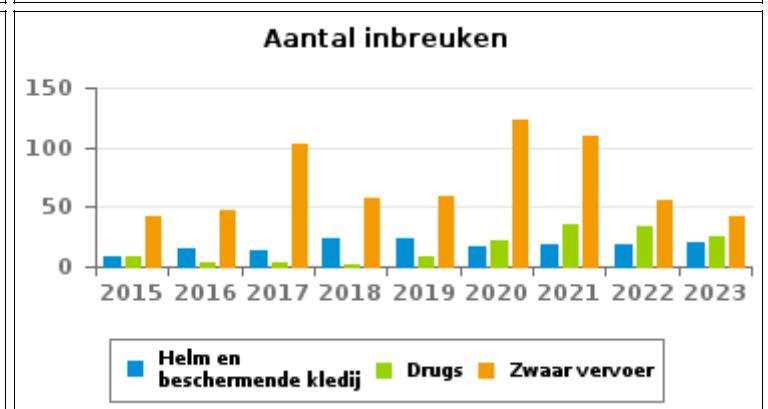
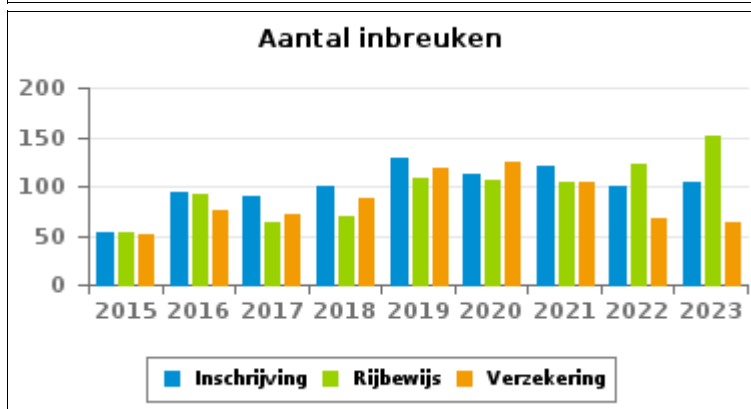
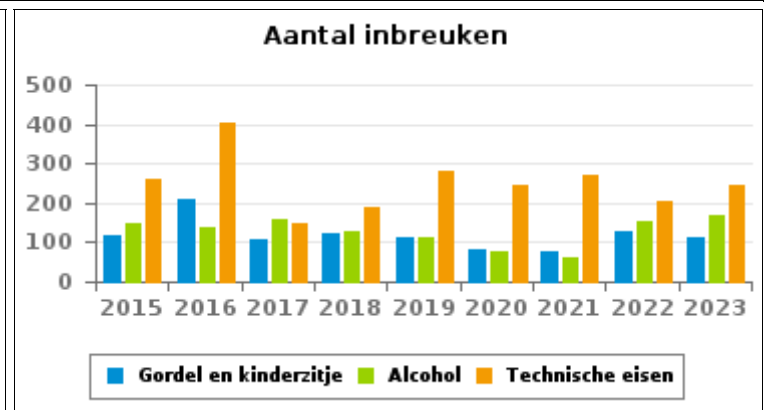
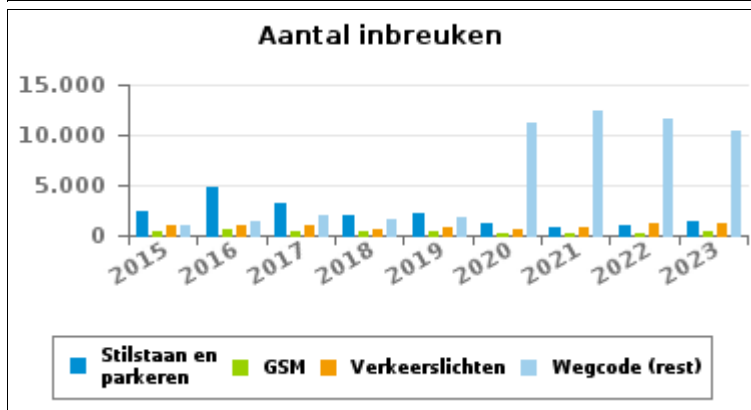
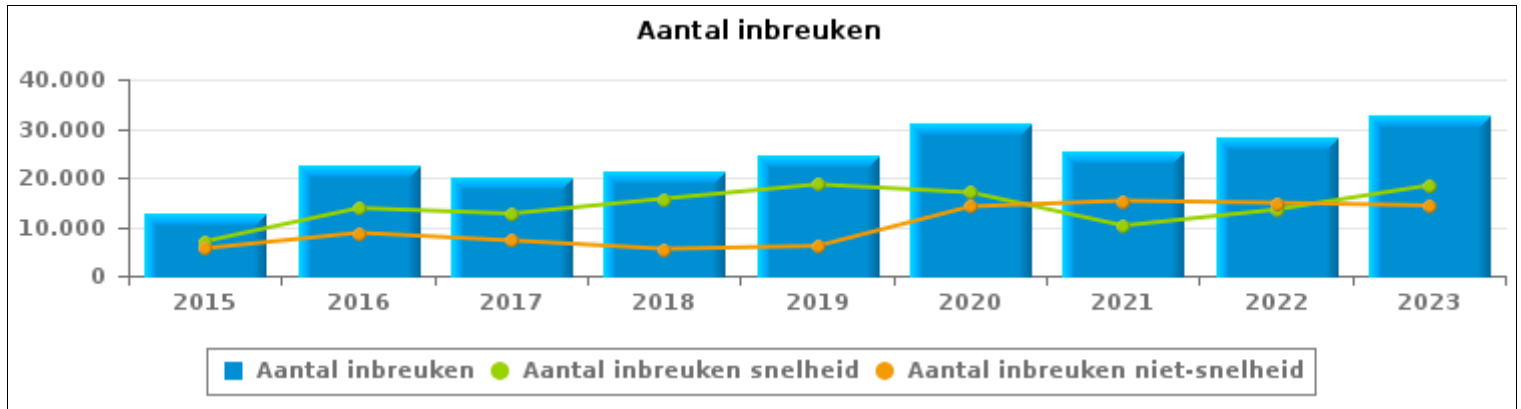
PZ NETELAND (HERENTALS)



VERKEERSINBREUKEN (autosnelwegen inbegrepen) : ALGEMEEN OVERZICHT

Vergelijking per jaar: 2015-2023

	2015	2016	2017	2018	2019	2020	2021	2022	2023
TOTAAL AANTAL INBREUKEN	12.624	22.540	19.840	21.198	24.677	31.075	25.498	28.328	32.732
INBREUKEN PER THEMA									
	2015	2016	2017	2018	2019	2020	2021	2022	2023
Snelheid	7.030	13.790	12.655	15.713	18.604	16.970	10.212	13.477	18.422
Stilstaan en parkeren	2.492	4.728	3.152	1.965	2.189	1.176	888	923	1.388
GSM	368	512	366	392	388	223	285	273	390
Helm en beschermende kledij	8	15	14	23	23	17	19	19	20
Gordel en kindersitje	115	210	109	120	110	83	79	129	114
Verkeerslichten	981	956	951	684	814	586	711	1.266	1.176
Wegcode (rest)	1.001	1.462	1.939	1.661	1.713	11.205	12.497	11.506	10.410
Alcohol	147	138	160	127	114	76	60	152	167
Drugs	9	3	4	1	9	22	35	33	25
Inschrijving	54	94	90	100	129	112	120	100	105
Rijbewijs	53	91	64	70	109	106	104	123	152
Technische eisen	261	405	147	191	279	244	270	202	245
Verzekering	51	75	71	88	118	125	104	68	64
Zwaar vervoer	42	47	103	57	59	123	110	56	42
Andere	11	14	14	5	18	6	2	1	8
Onbekend	1	0	1	1	1	1	2	0	4



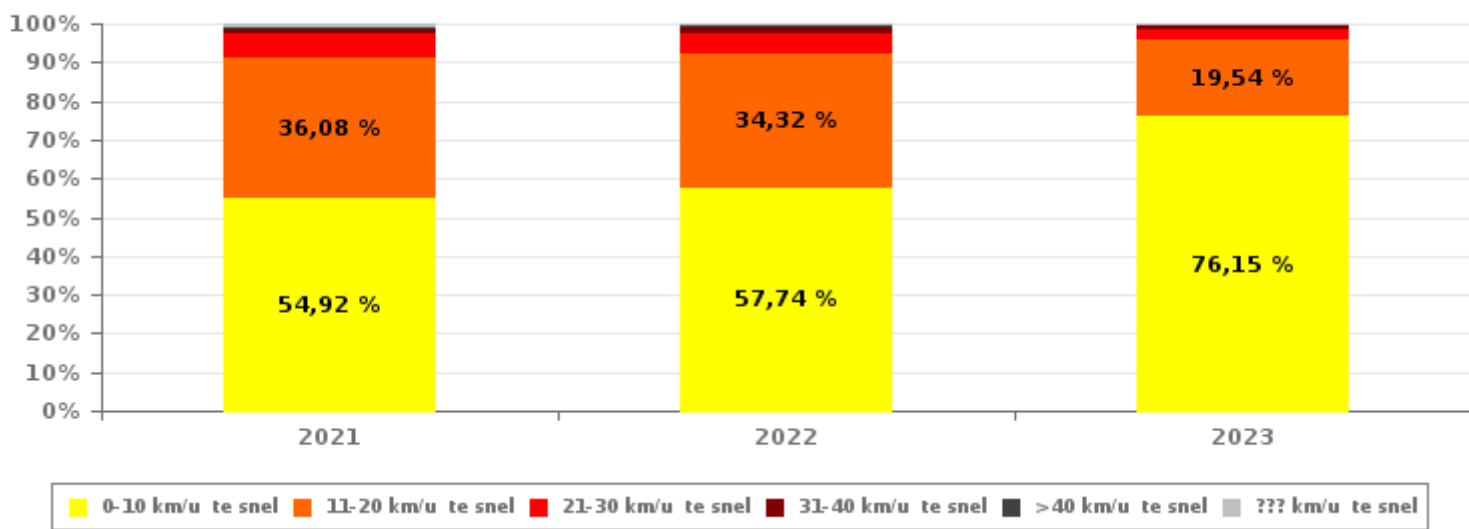


VERKEERSINBREUKEN (autosnelwegen inbegrepen) : ALGEMEEN OVERZICHT INBREUKEN PER ZWAARTEGRAAD

Vergelijking per jaar: 2015-2023

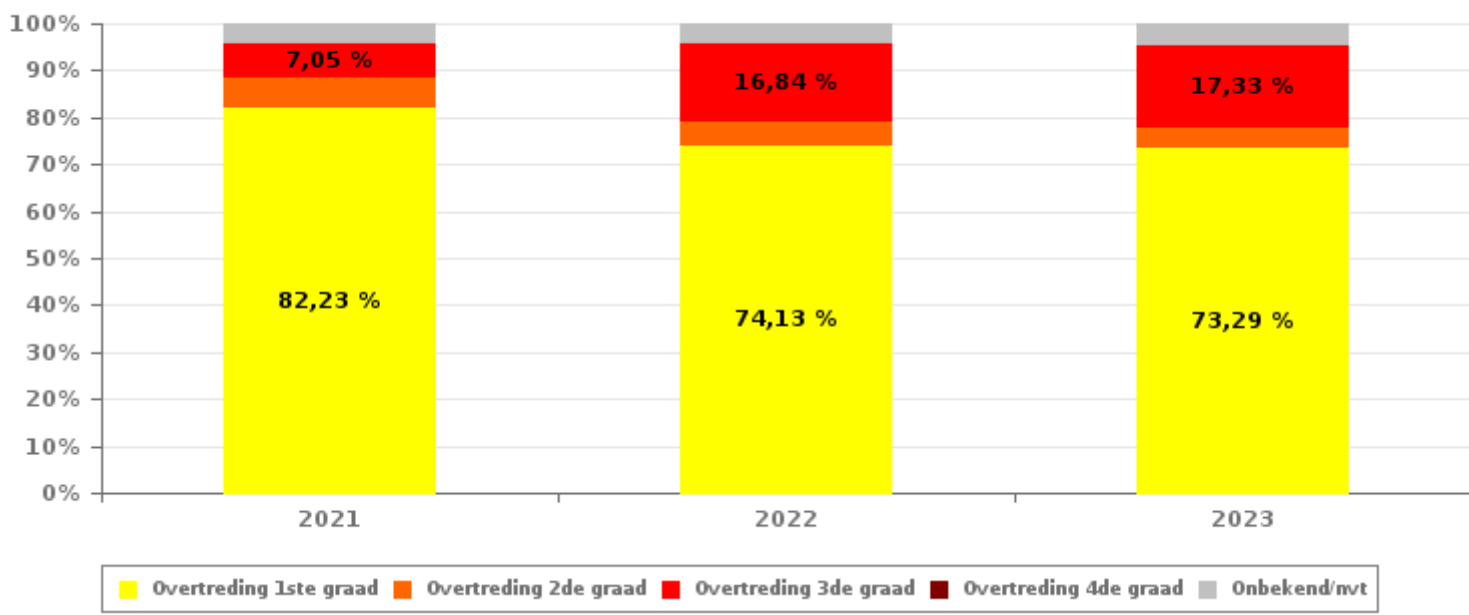
SNELHEID	2015	2016	2017	2018	2019	2020	2021	2022	2023
0-10 km/u te snel	499	1.764	1.281	6.948	9.803	7.075	5.608	7.781	14.028
11-20 km/u te snel	5.619	9.193	8.606	7.096	7.183	6.458	3.684	4.625	3.600
21-30 km/u te snel	703	2.197	2.157	1.293	1.248	2.301	650	753	540
31-40 km/u te snel	116	443	447	234	232	760	125	167	127
>40 km/u te snel	30	142	94	60	78	302	51	77	62
??? km/u te snel	63	51	70	82	60	74	94	74	65
Subtotaal SNELHEID	7.030	13.790	12.655	15.713	18.604	16.970	10.212	13.477	18.422

Aantal (snelheid) inbreuken : indeling per graad



NIET-SNELHEID	2015	2016	2017	2018	2019	2020	2021	2022	2023
1ste graad	2.286	3.734	3.187	2.262	2.646	11.656	12.569	11.009	10.488
2de graad	1.732	3.043	2.111	1.540	1.546	932	977	714	663
3de graad	979	1.189	1.309	1.135	1.164	864	1.077	2.501	2.480
4de graad	35	30	13	10	23	12	40	8	14
Onbekend/NVT	562	754	565	538	694	641	623	619	665
Subtotaal NIET-SNELHEID	5.594	8.750	7.185	5.485	6.073	14.105	15.286	14.851	14.310

Aantal (niet-snelheid) inbreuken : indeling per graad





VERKEERSINBREUKEN (autosnelwegen inbegrepen) : ALGEMEEN OVERZICHT

Vergelijking per maand voor het jaar 2023

	Jan	Feb	Maa	Apr	Mei	Jun	Jul	Aug	Sep	Okt	Nov	Dec	TOTAAL
TOTAAL AANTAL INBREUKEN	2.142	1.940	2.480	2.518	2.104	1.896	3.355	4.012	2.874	3.312	3.122	2.977	32.732
INBREUKEN PER THEMA	Jan	Feb	Maa	Apr	Mei	Jun	Jul	Aug	Sep	Okt	Nov	Dec	TOTAAL
Snelheid	1.317	1.120	920	1.024	697	959	2.155	2.769	1.825	2.113	1.908	1.615	18.422
Stilstaan en parkeren	101	117	271	82	81	39	56	32	64	156	201	188	1.388
GSM	32	58	39	30	44	20	18	30	26	37	31	25	390
Helm en beschermende kledij	1	0	1	2	0	2	2	3	5	3	0	1	20
Gordel en kinderzitje	6	42	11	13	9	7	2	3	8	4	2	7	114
Verkeerslichten	62	102	84	106	134	124	74	101	112	84	113	80	1.176
Wegcode (rest)	547	448	1.090	1.187	1.080	674	985	1.029	775	819	806	970	10.410
Alcohol	12	11	13	23	14	27	11	4	5	24	13	10	167
Drugs	4	2	2	1	5	4	0	0	4	1	1	1	25
Inschrijving	2	7	11	7	6	4	12	8	9	12	7	20	105
Rijbewijs	6	12	14	19	12	11	10	11	10	22	7	18	152
Technische eisen	43	16	16	11	11	19	23	18	16	22	23	27	245
Verzekering	2	5	5	2	4	4	6	4	7	8	9	8	64
Zwaar vervoer	7	0	3	10	6	0	1	0	6	6	1	2	42
Andere	0	0	0	1	1	1	0	0	1	1	0	3	8
Onbekend	0	0	0	0	0	1	0	0	1	0	0	2	4
INBREUKEN PER ZWAARTEGRAAD													
SNELHEID	Jan	Feb	Maa	Apr	Mei	Jun	Jul	Aug	Sep	Okt	Nov	Dec	TOTAAL
0-10 km/u te snel	822	727	563	665	384	655	1.735	2.299	1.529	1.737	1.555	1.357	14.028
11-20 km/u te snel	424	311	299	300	245	241	326	394	241	313	301	205	3.600
21-30 km/u te snel	52	55	44	43	42	42	54	51	40	47	31	39	540
31-40 km/u te snel	10	14	6	11	10	15	24	14	5	3	9	6	127
>40 km/u te snel	4	8	5	3	7	5	10	6	3	2	6	3	62
??? km/u te snel	5	5	3	2	9	1	6	5	7	11	6	5	65
Subtotaal SNELHEID	1.317	1.120	920	1.024	697	959	2.155	2.769	1.825	2.113	1.908	1.615	18.422
NIET-SNELHEID	Jan	Feb	Maa	Apr	Mei	Jun	Jul	Aug	Sep	Okt	Nov	Dec	TOTAAL
1ste graad	568	469	1.236	1.142	1.026	637	951	993	750	844	877	995	10.488
2de graad	41	86	52	54	45	22	35	27	42	71	84	104	663
3de graad	167	218	219	226	281	216	166	187	208	198	199	195	2.480
4de graad	1	1	0	3	1	0	1	0	0	0	3	4	14
Onbekend/NVT	48	46	53	69	54	62	47	36	49	86	51	64	665
Subtotaal NIET-SNELHEID	825	820	1.560	1.494	1.407	937	1.200	1.243	1.049	1.199	1.214	1.362	14.310



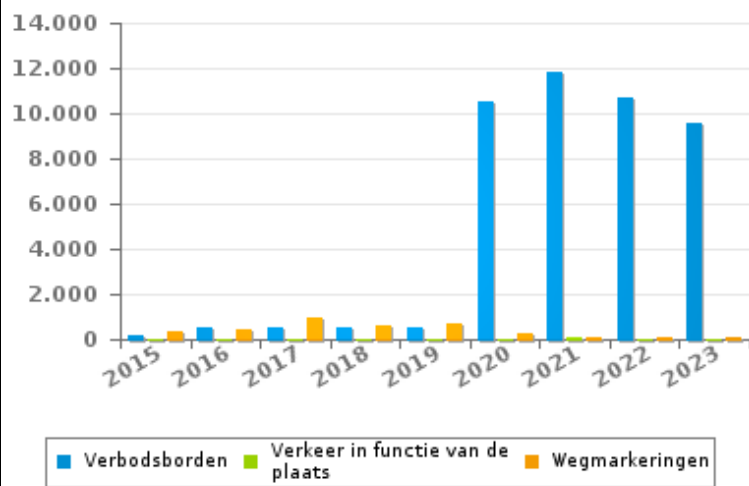
VERKEERSINBREUKEN (autosnelwegen inbegrepen) : ALGEMEEN OVERZICHT (DETAIL)

Vergelijking per jaar: 2015-2023

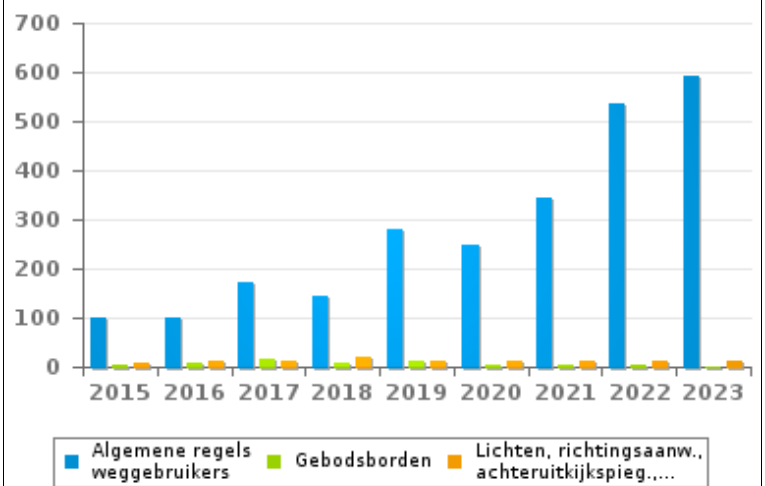
Wegcode(rest)

	2015	2016	2017	2018	2019	2020	2021	2022	2023
Verbodsborden	140	494	483	531	536	10.512	11.850	10.719	9.564
Wegmarkeringen	358	461	947	598	690	267	92	63	59
Algemene regels weggebruikers	100	101	172	144	281	249	343	537	594
Rijbewegingen	250	223	174	160	52	54	64	71	59
Voorrang	67	75	71	148	80	53	41	39	20
Verkeer in functie van de plaats	33	28	12	10	16	16	53	26	41
Lichten, richtingsaanw., achteruitkijkspieg.,...	9	13	13	19	14	14	12	11	14
Bevelen van bevoegde personen	13	21	15	14	8	11	8	10	18
Gedrag tov bepaalde weggebruikers	10	21	18	16	8	7	7	2	14
Lading van goederen (Wegcode)	11	10	8	10	6	10	16	16	14
Gebodsborden	4	7	16	7	11	3	6	5	2
Vervoer van personen (Wegcode)	3	4	5	1	5	7	3	6	3
Wegcode: andere	3	4	5	3	6	2	2	1	8
TOTAAL	1.001	1.462	1.939	1.661	1.713	11.205	12.497	11.506	10.410

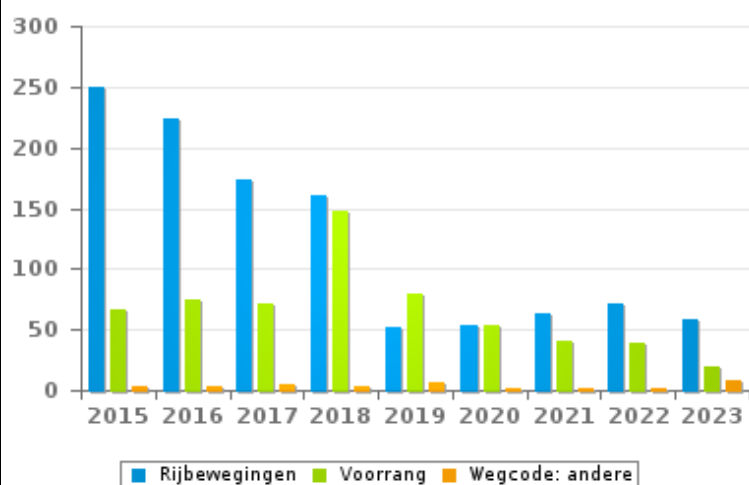
Aantal inbreuken



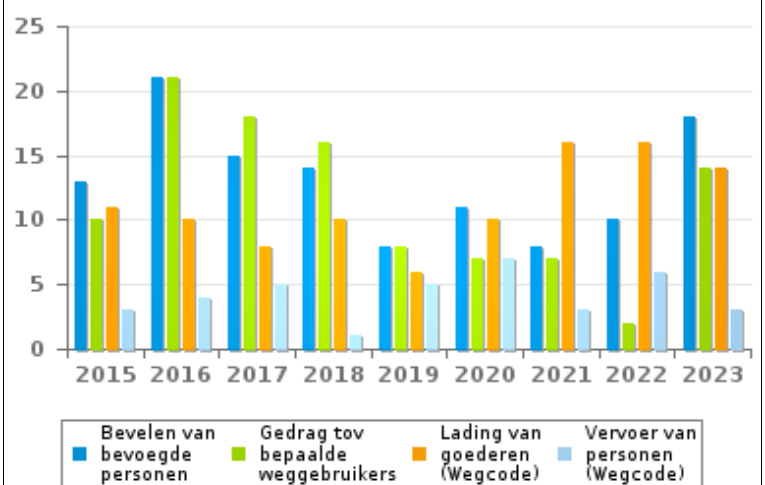
Aantal inbreuken



Aantal inbreuken



Aantal inbreuken





VERKEERSINBREUKEN (autosnelwegen inbegrepen) : TOP 5

2023

Alle inbreuken

Thema	Wetsartikel	Aantal inbreuken	% (*)
Wegcode (rest)	Art. 5. De weggebruikers moeten de verkeerslichten, verkeersborden en wegmarkeringen in acht nemen wanneer deze regelmatig zijn naar de vorm, voldoende zichtbaar zijn en overeenkomstig de voorschriften van [...] [het algemeen] reglement [op de politie van het wegverkeer en van het gebruik van de openbare weg] zijn aangebracht. Art. 68.3. [...] Bord C31: Verbod aan het volgend kruispunt af te slaan in de richting door de pijl aangegeven.	6.432	19,65 %
Snelheid	Art. 11.2.1°.a). Buiten de bebouwde kommen is de snelheid beperkt tot 120 km per uur op de autosnelwegen [...].	4.256	13,00 %
Snelheid	[VI. Gew.]: Art. 11.1. Binnen de bebouwde kommen is de snelheid beperkt tot 50 km per uur [...].	3.739	11,42 %
Snelheid	[VI. Gew.]: Art. 11.2.3°.b). Buiten de bebouwde kommen is de snelheid beperkt tot 70 km per uur op de andere openbare wegen.	3.333	10,18 %
Snelheid	[VI. Gew.]: Art. 22quater. Binnen de zones afgebakend door de verkeersborden F4a en F4b is de snelheid beperkt tot 30 km per uur.	2.940	8,98 %



VERKEERSINBREUKEN (autosnelwegen inbegrepen) : TOP 5

2023

4de graadsinbreuken

Thema	Wetsartikel	Aantal inbreuken	% (*)
Wegcode (rest)	De overtreding op de hierna vermelde bepalingen wordt beschouwd als overtreding van 4de graad krachtens artikel 4.4° van KB 30-09-2005 : Art. 20.3.1°. Het is verboden zich op een overweg te begeven wanneer de slagbomen in beweging of gesloten zijn.	8	0,02 %
Wegcode (rest)	De overtreding op de hierna vermelde bepalingen wordt beschouwd als overtreding van 4de graad krachtens artikel 4.4° van KB 30-09-2005 : Art. 20.3.2°. Het is verboden zich op een overweg te begeven wanneer de rode knipperlichten branden.	4	0,01 %
Wegcode (rest)	De overtreding op de hierna vermelde bepalingen wordt beschouwd als overtreding van 4de graad krachtens artikel 4.4° van KB 30-09-2005 : Art. 20.3.3°. Het is verboden zich op een overweg te begeven wanneer het geluidssein werkt.	2	0,01 %

(*) % ten opzichte van totaal aantal inbreuken



VERKEERSINBREUKEN (autosnelwegen inbegrepen) : MOMENT

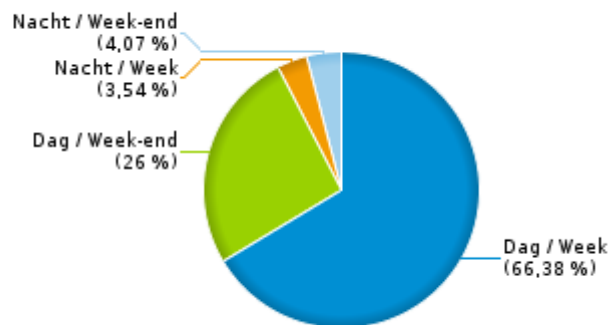
Aantal inbreuken per moment van de week 2023

	Week			Week-end			TOTAAL
	Dag	Nacht	Subtotaal	Dag	Nacht	Subtotaal	
Snelheid	11.605	717	12.322	5.506	594	6.100	18.422
Stilstaan en parkeren	1.015	91	1.106	189	93	282	1.388
GSM	342	4	346	41	3	44	390
Helm en beschermende kledij	18	1	19	1	0	1	20
Gordel en kinderzitje	99	0	99	12	3	15	114
Verkeerslichten	816	63	879	238	59	297	1.176
Wegcode (rest)	7.335	241	7.576	2.392	442	2.834	10.410
Alcohol	40	10	50	22	95	117	167
Drugs	14	1	15	5	5	10	25
Inschrijving	80	5	85	17	3	20	105
Rijbewijs	103	10	113	27	12	39	152
Technische eisen	183	9	192	34	19	53	245
Verzekering	45	2	47	12	5	17	64
Zwaar vervoer	27	5	32	10	0	10	42
Andere	4	0	4	4	0	4	8
Onbekend	3	1	4	0	0	0	4
TOTAAL	21.729	1.160	22.889	8.510	1.333	9.843	32.732

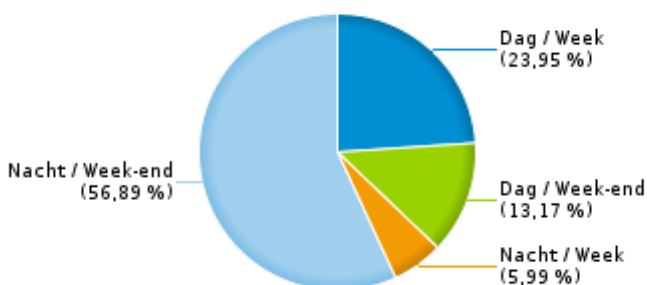
Weekend: van vrijdag 22.00u tot maandag 06.00u
Week: van maandag 06.00u tot vrijdag 22.00u

Dag: van 06.00u tot 22.00u
Nacht: van 22.00u tot 06.00u

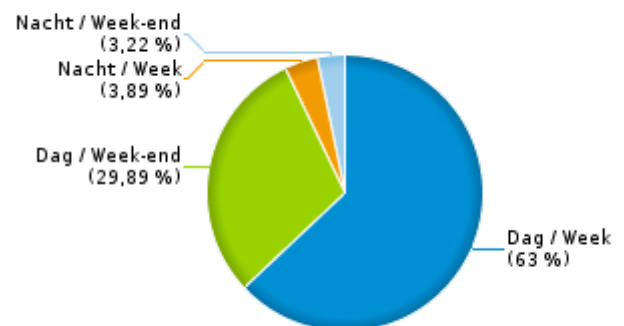
% inbreuken per moment - 2023



% alcoholinbreuken per moment - 2023



% snelheidsinbreuken per moment - 2023





SNELHEIDSINBREUKEN (autosnelwegen inbegrepen) : PLAATS

2023

Grobbendonk

Straat	Huis nr	Km paal	0-10 km/u te snel	11-20 km/u te snel	21-30 km/u te snel	31-40 km/u te snel	>40 km/u te snel	??? km/u te snel	TOTAAL
A13-E313 Richting Antwerpen	*	21.5	184	38	8	2	2	0	234
A13-E313 Richting Antwerpen		20.5	0	1	0	0	0	2	3
A13-E313 Richting Antwerpen			0	0	1	0	0	2	3
A13-E313 Richting Antwerpen		20.6	0	0	0	0	0	2	2
A13-E313 Richting Antwerpen		18.2	0	0	0	0	0	1	1
A13-E313 Richting Antwerpen		19.4	0	0	1	0	0	0	1
A13-E313 Richting Antwerpen		21.4	0	0	0	0	0	1	1
A13-E313 Richting Antwerpen		23.5	0	0	0	0	0	1	1
A13-E313 Richting Antwerpen		24.0	0	0	0	0	0	1	1
A13-E313 Richting Luik	*	21.5	2.516	505	85	28	10	0	3.144
A13-E313 Richting Luik		18.2	0	0	1	0	0	3	4
A13-E313 Richting Luik		21.4	0	0	0	0	0	4	4
A13-E313 Richting Luik		18.3	0	0	1	0	0	1	2
A13-E313 Richting Luik		19.0	0	0	0	0	0	2	2
A13-E313 Richting Luik		21.0	0	1	0	0	0	1	2
A13-E313 Richting Luik		23.0	0	1	0	0	0	1	2
A13-E313 Richting Luik		18.5	0	0	0	0	0	1	1
A13-E313 Richting Luik		20.8	0	0	0	0	0	1	1
Astridplein			0	0	0	0	0	1	1
Berg en Dal	4		41	9	1	0	0	0	51
Berg en Dal	ZN		29	2	0	0	0	0	31
Berg en Dal	/		12	4	0	0	0	0	16
Bergstraat	9		98	5	0	0	0	0	103
Bergstraat	13		32	2	0	0	0	0	34
Bevrijdingsstraat	7		3	5	0	0	0	0	8
Bevrijdingsstraat	2		2	0	0	0	0	0	2
BOUWELSE STEENWEG RICHTING HERENTHOUT	101		100	70	11	3	3	0	187
Bovenpad			0	0	0	0	0	1	1



SNELHEIDSINBREUKEN (autosnelwegen inbegrepen) : PLAATS

2023

Grobendonk

Straat	Huis nr	Km paal	0-10 km/u te snel	11-20 km/u te snel	21-30 km/u te snel	31-40 km/u te snel	>40 km/u te snel	??? km/u te snel	TOTAAL
Capuynestraat	16		10	6	2	0	0	0	18
Capuynestraat	20		9	2	0	0	0	0	11
Dennenlaan	1		0	0	0	0	0	1	1
Echelpoel	21		108	20	3	0	0	0	131
Echelpoel	3		33	12	1	0	0	0	46
Eikenlei	27		77	7	2	0	0	0	86
Heibloemlaan	17		0	1	0	0	0	0	1
Heirbaan	16		113	9	2	0	0	0	124
HERENTALSE STEENWEG RICHTING NIJLEN	46		34	38	11	9	7	0	99
Hofeinde	24		10	0	1	0	0	0	11
Hofeinde	49		0	0	0	0	0	1	1
Industrieweg	12		15	13	3	1	0	0	32
Industrieweg	8		12	10	0	0	0	0	22
Industrieweg	6		4	10	0	0	0	0	14
Kretbosstraat	26		30	8	0	0	0	0	38
Kretbosstraat	71		24	6	0	0	0	0	30
Kretbosstraat	24		12	1	0	0	0	0	13
Langenheuvel	42		4	1	1	0	0	0	6
Langenheuvel	33		2	0	0	0	0	0	2
Langenheuvel	86		1	0	0	0	0	0	1
Leopoldstraat	129		1.362	136	13	4	1	0	1.516
Leopoldstraat	2		672	69	8	2	0	0	751
Lierse steenweg	120		93	44	5	3	1	0	146
Molenstraat	TOV 4		34	3	0	0	0	0	37
Molenstraat	TOV 2		27	3	0	0	0	0	30
Pulse steenweg	19		26	18	2	1	0	0	47
Pulse steenweg	31		14	7	2	0	0	0	23
Pulse steenweg	33		11	6	0	0	0	0	17



SNELHEIDSINBREUKEN (autosnelwegen inbegrepen) : PLAATS

2023

Grobbendonk

Straat	Huis nr	Km paal	0-10 km/u te snel	11-20 km/u te snel	21-30 km/u te snel	31-40 km/u te snel	>40 km/u te snel	??? km/u te snel	TOTAAL
Pulse steenweg	29		8	3	1	0	0	0	12
Quinten Matsyslaan	56		51	22	3	0	0	0	76
Quinten Matsyslaan	64		29	18	4	0	0	0	51
Sperwerlaan	40		25	24	7	0	1	0	57
Stationlei	18		6	5	0	0	0	0	11
Stationlei			0	0	0	0	0	1	1
Warme Handstraat	44		15	2	0	0	0	0	17
Waterwinningsstraat	16		12	0	0	0	0	0	12
Waterwinningsstraat	23		8	0	0	0	0	0	8
Waterwinningsstraat	24		7	0	0	0	0	0	7
Waterwinningsstraat	34		4	1	0	0	0	0	5
TOTAAL			5.919	1.148	180	53	25	29	7.354

Herentals

Straat	Huis nr	Km paal	0-10 km/u te snel	11-20 km/u te snel	21-30 km/u te snel	31-40 km/u te snel	>40 km/u te snel	??? km/u te snel	TOTAAL
A13-E313 Richting Antwerpen	*	25.7	19	5	3	0	0	0	27
A13-E313 Richting Antwerpen			1	0	0	0	0	2	3
A13-E313 Richting Antwerpen		26.0	0	1	1	0	0	0	2
A13-E313 Richting Antwerpen		26.4	0	0	0	0	0	2	2
A13-E313 Richting Antwerpen		26.7	0	0	0	0	0	2	2
A13-E313 Richting Antwerpen		29.0	0	1	0	0	0	1	2
A13-E313 Richting Luik		25.3	0	0	0	0	0	3	3
A13-E313 Richting Luik		28.8	0	0	0	0	0	2	2
A13-E313 Richting Luik			0	0	0	0	0	2	2
A13-E313 Richting Luik		25.0	0	0	1	0	0	0	1
A13-E313 Richting Luik		26.4	0	0	1	0	0	0	1
A13-E313 Ri. Luik afrit 21 Herentals-Industriez.			0	0	0	0	0	1	1



SNELHEIDSINBREUKEN (autosnelwegen inbegrepen) : PLAATS

2023

Herentals

Straat	Huis nr	Km paal	0-10 km/u te snel	11-20 km/u te snel	21-30 km/u te snel	31-40 km/u te snel	>40 km/u te snel	??? km/u te snel	TOTAAL
AARSCHOTSEWEG RICHTING AARSCHOT	ZN		35	31	8	1	0	0	75
Boerenkrijglaan	63		34	1	1	0	0	0	36
Boerenkrijglaan	82		3	0	0	0	0	0	3
Bovenrij	16		7	0	0	0	0	0	7
Bovenrij	24		1	1	0	0	0	0	2
Broekhoven	20		15	1	1	0	0	0	17
Broekhoven	24		5	2	1	0	0	0	8
Broekhoven	26		2	3	0	0	0	0	5
Broekhoven	22		1	2	0	0	0	0	3
Broekhoven	3		1	1	0	0	0	0	2
Doornestraat	ZN		0	0	0	0	0	1	1
Fraikinstraat	25		39	1	0	0	0	0	40
Gareelmakersstraat	55		40	13	2	0	0	0	55
Gareelmakersstraat	57		17	7	0	0	0	0	24
Gareelmakersstraat	45		11	2	0	0	0	0	13
Gareelmakersstraat	ZN		4	2	0	0	0	0	6
GEELSEWEG RICHTING GEEL	65		356	242	46	12	11	0	667
Hellekensstraat	22		28	7	2	0	0	0	37
Hellekensstraat	24		26	9	1	0	0	0	36
Herenthoutseweg	TOV16		137	14	3	1	0	0	155
Herenthoutseweg	95		118	21	3	0	0	0	142
Herenthoutseweg	168		93	27	3	0	0	0	123
Herenthoutseweg	160		85	17	0	0	0	0	102
Herenthoutseweg	173		47	5	0	0	0	0	52
Hikstraat	33		33	2	0	0	0	0	35
Hoge Weg	6		1	0	0	0	0	0	1
Holle Weg	11		48	19	3	1	0	0	71
Kamergoor	5		117	79	10	4	0	0	210



SNELHEIDSINBREUKEN (autosnelwegen inbegrepen) : PLAATS

2023

Herentals

Straat	Huis nr	Km paal	0-10 km/u te snel	11-20 km/u te snel	21-30 km/u te snel	31-40 km/u te snel	>40 km/u te snel	??? km/u te snel	TOTAAL
Kamergoor	3		31	43	5	3	1	0	83
Kamergoor	32		18	0	0	0	0	0	18
Kastanjelaan	73		47	22	2	0	0	0	71
Kastanjelaan	51		27	9	0	0	0	0	36
Kastanjelaan	65		22	13	1	0	0	0	36
Kastanjelaan	57		19	3	0	0	0	0	22
Kastanjelaan	67		16	4	1	0	0	0	21
Kastanjelaan	61		12	6	1	0	0	0	19
Kastanjelaan	17		7	4	0	0	0	0	11
Lankem	2		9	17	1	1	0	0	28
Lichtaartseweg	66		72	10	1	0	0	0	83
Lichtaartseweg	48		45	1	1	0	0	0	47
Lichtaartseweg	52		24	4	3	2	0	0	33
Lichtaartseweg	68		27	5	1	0	0	0	33
Lichtaartseweg	56		25	2	0	0	0	0	27
Lichtaartseweg	50		5	9	0	0	0	0	14
Lichtaartseweg	108		0	1	0	0	0	0	1
Lierseweg	43		23	1	0	0	0	0	24
LIERSEWEG RICHTING HERENTALS	272		35	30	10	2	4	0	81
Markgravenstraat	51		16	3	1	0	0	0	20
Markgravenstraat	35		18	0	0	0	0	0	18
Markgravenstraat	96		15	0	0	0	0	0	15
Markgravenstraat	53		10	0	0	0	0	0	10
Markgravenstraat	43		6	1	0	0	0	0	7
Markgravenstraat	60		1	0	0	0	0	0	1
Meivuurstraat	74		1	0	0	0	0	0	1
Morkhovenseweg	111		189	35	2	2	1	0	229
Morkhovenseweg	114		90	15	2	1	0	0	108



SNELHEIDSINBREUKEN (autosnelwegen inbegrepen) : PLAATS

2023

Herentals

Straat	Huis nr	Km paal	0-10 km/u te snel	11-20 km/u te snel	21-30 km/u te snel	31-40 km/u te snel	>40 km/u te snel	??? km/u te snel	TOTAAL
Morkhovenseweg	18		2	2	0	0	0	0	4
Nederrij	92		161	17	2	0	0	0	180
Olenseweg	32		36	2	0	0	0	0	38
Olenseweg	36		32	4	0	0	0	0	36
Olenseweg	24		12	2	0	0	0	0	14
Olenseweg	17		4	0	0	0	0	0	4
Plassendonk	5		6	1	0	0	0	0	7
Ring			0	0	0	0	0	1	1
Ringlaan			32	41	3	0	0	6	82
RINGLAAN RICHTING GEEL	ZN		21	14	6	2	1	0	44
RINGLAAN RICHTING LIER	ZN		40	31	7	0	0	0	78
Servaas Daemsstraat	43		62	4	1	0	0	0	67
Streepstraat	11		43	27	2	0	0	0	72
Watervoort	41		2	3	0	0	0	0	5
Watervoort	46		3	0	0	0	0	0	3
Watervoort	50		1	0	0	0	0	0	1
Watervoort	90		1	0	0	0	0	0	1
Wiekevorstseweg	23		117	16	2	0	0	0	135
Wuytsbergen	94		2	1	0	0	0	0	3
Zandhoevestraat	19		8	6	1	0	0	0	15
Zandhoevestraat	23		0	1	0	0	0	0	1
TOTAAL			2.719	926	146	32	18	23	3.864

Herenthout

Straat	Huis nr	Km paal	0-10 km/u te snel	11-20 km/u te snel	21-30 km/u te snel	31-40 km/u te snel	>40 km/u te snel	??? km/u te snel	TOTAAL
Bevelse Steenweg	21		29	19	2	1	2	0	53
Bevelse Steenweg	37		0	1	0	0	0	0	1



SNELHEIDSINBREUKEN (autosnelwegen inbegrepen) : PLAATS

2023

Herenthout

Straat	Huis nr	Km paal	0-10 km/u te snel	11-20 km/u te snel	21-30 km/u te snel	31-40 km/u te snel	>40 km/u te snel	??? km/u te snel	TOTAAL
Blokt	17		1	2	2	0	0	0	5
Blokt	13		0	1	0	0	0	0	1
Boeyendaal	57		3	1	0	0	0	0	4
Bouwelse Steenweg	14		346	51	3	0	0	0	400
Bouwelse Steenweg	11		53	2	0	0	0	0	55
Bouwelse Steenweg	33		25	5	0	0	0	0	30
Bouwelse Steenweg	51		2	0	0	0	0	0	2
Bouwelse Steenweg	21		1	0	0	0	0	0	1
Herentalse Steenweg	54		6	5	1	0	0	0	12
Herentalse Steenweg	70		1	0	0	0	0	0	1
Herentalse Steenweg	THV 5		1	0	0	0	0	0	1
HERENTHOUTSE STEENWEG RICHTING GROBBENDONK	107		129	94	23	1	1	0	248
Itegemse Steenweg	50		72	4	1	0	0	0	77
Itegemse Steenweg	39		43	7	2	0	0	0	52
Itegemse Steenweg	5		38	2	0	0	0	0	40
Itegemse Steenweg	123		13	16	1	0	0	0	30
Itegemse Steenweg	120		13	13	1	1	0	0	28
Itegemse Steenweg	107		8	10	1	1	0	0	20
Itegemse Steenweg	117		13	3	0	0	0	0	16
Langstraat	113		106	16	1	1	0	0	124
Langstraat	81		45	5	1	0	0	0	51
Langstraat	90		42	8	0	0	0	0	50
Langstraat	71		15	6	2	0	0	0	23
Langstraat	52		15	2	0	0	0	0	17
Langstraat	77		4	1	0	0	0	0	5
Maasweg	1		7	0	0	0	0	0	7
NIJLENSE STEENWEG RICHTING HERENTHOUT	178		86	53	4	0	0	0	143



SNELHEIDSINBREUKEN (autosnelwegen inbegrepen) : PLAATS

2023

Herenthout

Straat	Huis nr	Km paal	0-10 km/u te snel	11-20 km/u te snel	21-30 km/u te snel	31-40 km/u te snel	>40 km/u te snel	??? km/u te snel	TOTAAL
Oosterhoven	16		11	7	2	0	1	0	21
Oosterhoven	4		5	11	1	0	1	0	18
Oosterhoven	10		7	8	1	0	0	0	16
Oosterhoven	27		4	2	1	0	0	0	7
Oosterhoven	13		4	1	1	0	0	0	6
'S HERENWEG	ZN		56	31	8	3	0	0	98
Vlakke Velden	39		2	2	0	0	0	0	4
Vlakke Velden	35		0	1	0	0	0	0	1
Wiekevorstse Steenweg	39		88	25	4	1	0	0	118
Wiekevorstse Steenweg			0	0	0	0	0	1	1
TOTAAL			1.294	415	63	9	5	1	1.787

Olen

Straat	Huis nr	Km paal	0-10 km/u te snel	11-20 km/u te snel	21-30 km/u te snel	31-40 km/u te snel	>40 km/u te snel	??? km/u te snel	TOTAAL
A13-E313 Richting Antwerpen	*	32	534	104	21	5	0	0	664
A13-E313 Richting Antwerpen		32.0	4	0	0	0	0	0	4
A13-E313 Richting Antwerpen		32.2	0	1	0	0	0	1	2
A13-E313 Richting Antwerpen		30.0	0	1	0	0	0	0	1
A13-E313 Richting Antwerpen		30.1	0	1	0	0	0	0	1
A13-E313 Richting Luik	*	31.3	140	15	5	1	0	0	161
A13-E313 Richting Luik		29.3	0	0	0	0	0	3	3
A13-E313 Richting Luik		30.7	0	0	0	0	0	2	2
A13-E313 Richting Luik		30.3	0	0	0	0	0	1	1
A13-E313 Richting Luik		31.7	0	0	0	0	1	0	1
A13-E313 Richting Luik		32.0	0	1	0	0	0	0	1
Bulestraat	65		7	4	0	0	0	0	11
Bulestraat	15		8	1	0	0	0	0	9



SNELHEIDSINBREUKEN (autosnelwegen inbegrepen) : PLAATS

2023

Olen

Straat	Huis nr	Km paal	0-10 km/u te snel	11-20 km/u te snel	21-30 km/u te snel	31-40 km/u te snel	>40 km/u te snel	??? km/u te snel	TOTAAL
Bulestraat	78		2	2	0	0	0	0	4
Bulestraat	64		1	1	0	0	0	0	2
De Bleek	10		102	23	1	2	0	0	128
De Bleek	16		11	8	2	0	0	0	21
De Bleek	3		4	2	1	1	0	0	8
De Bleek	4053		4	3	0	0	0	0	7
De Bleek	26		2	1	0	0	0	0	3
GEELSEWEG RICHTING HERENTALS	33		496	346	65	12	6	0	925
Herentalseweg	33		48	15	1	0	0	0	64
Herentalseweg	37		48	12	0	1	0	0	61
Herentalseweg	35		17	1	0	0	0	0	18
Herentalseweg	29		4	1	1	0	0	0	6
HERENTALSEWEG RICHTING HERENTALS	53		2	0	0	0	0	0	2
Hoogbuul	24		0	1	0	0	0	0	1
Industrielaan	5B		12	12	3	3	1	0	31
Industrielaan	5		13	7	2	1	1	0	24
Industrielaan	15		6	1	0	0	0	0	7
INDUSTRIELAAN RICHTING AARSCHOTSEWEG	3		1	2	1	0	0	0	4
INDUSTRIELAAN RICHTING HERENTALS	1		0	1	0	2	0	0	3
INDUSTRIELAAN RICHTING NIJVERHEIDSSTRAAT	3		2	0	2	0	0	0	4
INDUSTRIELAAN RICHTING WESTERLO	1		2	1	0	0	0	0	3
Koning Boudewijnlaan	7		7	2	0	0	0	0	9
KONING BOUDEWIJNLAAN RICHTING HERENTALS	ZN		184	130	15	2	1	0	332
Krentzen	17		66	11	0	0	0	0	77
Lammerdries	24		1	1	0	0	0	0	2
Lammerdries-Oost	22		0	1	1	0	0	0	2
Lichtaartseweg	108		16	0	1	0	0	0	17
Lichtaartseweg	110		8	0	0	0	0	0	8



SNELHEIDSINBREUKEN (autosnelwegen inbegrepen) : PLAATS

2023

Olen

Straat	Huis nr	Km paal	0-10 km/u te snel	11-20 km/u te snel	21-30 km/u te snel	31-40 km/u te snel	>40 km/u te snel	??? km/u te snel	TOTAAL
Meirenstraat	68		3	2	0	0	0	0	5
Meren	25		92	27	4	0	1	0	124
Meren	31		2	1	0	0	0	0	3
Oevelseweg	46		40	5	0	0	0	0	45
Oevelseweg	60		21	1	0	1	0	0	23
Oevelseweg	66		7	3	0	0	0	0	10
Oevelseweg	84		4	5	0	0	0	0	9
Oevelseweg	76		2	1	0	0	0	0	3
Oosterwijkseweg	25		42	17	1	1	0	0	61
Schoolstraat			0	0	0	0	0	1	1
Sluizenweg			6	8	0	0	0	1	15
Sluizenweg	ZN		1	3	0	0	0	0	4
Stationsstraat	30		55	9	0	0	0	0	64
Stationsstraat	37		29	2	0	0	0	0	31
Stationsstraat	32		3	0	0	0	0	0	3
Stationsstraat	64		1	0	0	0	0	0	1
TOTAAL			2.060	797	127	32	11	9	3.036

Vorselaar

Straat	Huis nr	Km paal	0-10 km/u te snel	11-20 km/u te snel	21-30 km/u te snel	31-40 km/u te snel	>40 km/u te snel	??? km/u te snel	TOTAAL
A21-E34 Richting Antwerpen		23.0	0	0	1	0	0	0	1
A21-E34 Richting Antwerpen		23.6	0	0	0	0	1	0	1
A21-E34 Richting Antwerpen		24.0	0	0	1	0	0	0	1
A21-E34 Richting Antwerpen		24.1	0	0	0	1	0	0	1
A21-E34 Richting Eindhoven (NL)		23.0	0	1	0	0	1	0	2
A21-E34 Ri Eindhoven (NL) Parking Vorselaar/Trucky			0	0	0	0	0	1	1
Boulevard			0	0	0	0	0	1	1



SNELHEIDSINBREUKEN (autosnelwegen inbegrepen) : PLAATS

2023

Vorselaar

Straat	Huis nr	Km paal	0-10 km/u te snel	11-20 km/u te snel	21-30 km/u te snel	31-40 km/u te snel	>40 km/u te snel	??? km/u te snel	TOTAAL
Goorbergenlaan	7		270	40	2	0	0	0	312
Goorbergenlaan	9		138	67	10	0	0	0	215
Goorbergenlaan	3		46	6	0	0	0	0	52
Goorbergenlaan	45		38	2	0	0	0	0	40
Heiken	1		2	0	0	0	0	0	2
Heirbaan			451	41	4	0	0	0	496
Lepelstraat	50		130	24	1	0	0	0	155
Lepelstraat	46		121	17	0	0	0	0	138
Lepelstraat	62		60	5	0	0	0	0	65
Lepelstraat	47		45	11	0	0	0	0	56
Lepelstraat	1		42	5	0	0	0	0	47
Lepelstraat	42		27	1	0	0	0	0	28
Lepelstraat	76		4	1	0	0	0	0	5
Mgr. Donchelei	2		12	0	0	0	0	0	12
Molenbaan	105		129	10	0	0	0	0	139
Molenbaan	56		1	0	0	0	0	0	1
Moleneinde	50		290	42	4	0	0	0	336
Moleneinde	71		19	3	0	0	0	0	22
Nieuwstraat	95		23	4	0	0	1	0	28
Nieuwstraat	89		1	0	0	0	0	0	1
POEDERLEESEWEG RICHTING HERENTALS	107		1	3	0	0	0	0	4
POEDERLEESEWEG RICHTING VORSELAAR	6		1	4	0	0	0	0	5
Riemenstraat	66		3	0	0	0	0	0	3
Riemenstraat	48		2	0	0	0	0	0	2
Riemenstraat	30		0	0	0	0	0	1	1
Riemenstraat	46		1	0	0	0	0	0	1
Sassenhout	24		1	0	0	0	0	0	1
Van de Wervelaan	38		7	0	0	0	0	0	7



SNELHEIDSINBREUKEN (autosnelwegen inbegrepen) : PLAATS

2023

Vorselaar

Straat	Huis nr	Km paal	0-10 km/u te snel	11-20 km/u te snel	21-30 km/u te snel	31-40 km/u te snel	>40 km/u te snel	??? km/u te snel	TOTAAL
Vispluk	60		125	18	0	0	0	0	143
Vispluk	37		35	8	1	0	0	0	44
Vispluk	39		11	1	0	0	0	0	12
TOTAAL			2.036	314	24	1	3	3	2.381

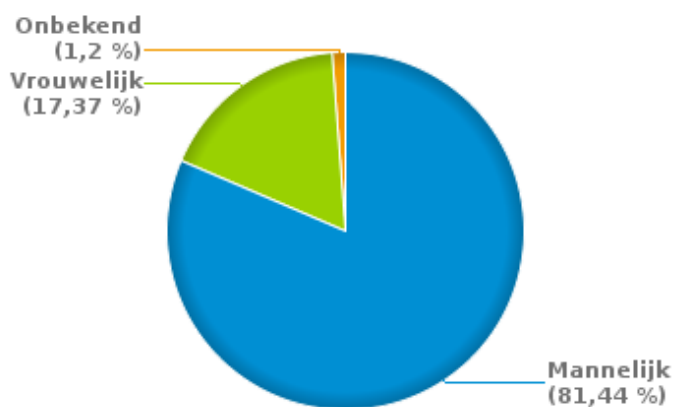
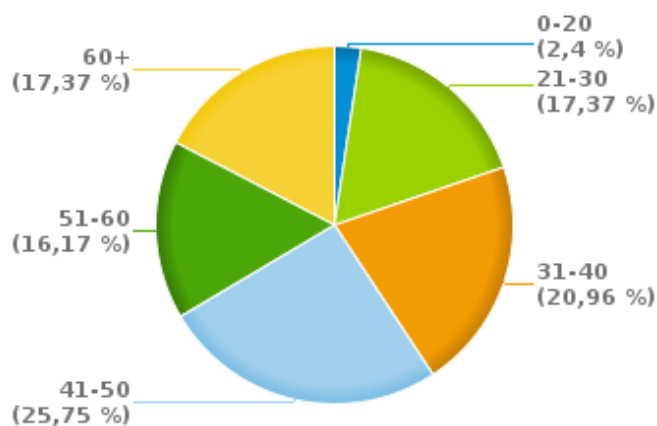


SNELHEIDSINBREUKEN (autosnelwegen inbegrepen) : SNELHEIDSREGIME 2023

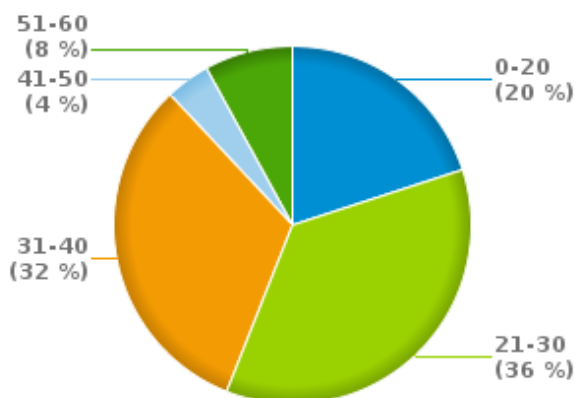
toegelaten snelheid	0-10 km/u te snel	11-20 km/u te snel	21-30 km/u te snel	31-40 km/u te snel	>40 km/u te snel	??? km/u te snel	TOTAAL
30	2.937	590	61	1	1	0	3.590
50	5.907	1.068	114	32	7	0	7.128
60	2	12	8	3	0	0	25
70	1.780	1.253	226	54	39	0	3.352
90	1	0	0	1	1	0	3
120	3.397	677	131	36	14	0	4.255
Onbekend	4	0	0	0	0	65	69
TOTAAL	14.028	3.600	540	127	62	65	18.422

**VERKEERSINBREUKEN (autosnelwegen inbegrepen) : PROFILERING
2023****Aantal inbreuken alcohol per geslacht en per leeftijdscategorie**

	Mannelijk	Vrouwelijk	Onbekend	TOTAAL
0-20	4	0	0	4
21-30	19	10	0	29
31-40	31	3	1	35
41-50	35	7	1	43
51-60	19	8	0	27
60+	28	1	0	29
TOTAAL	136	29	2	167

% Alcoholinbreuken per geslacht - 2023**% Alcoholinbreuken per leeftijd - 2023****Aantal inbreuken drugs per geslacht en per leeftijdscategorie**

	Mannelijk	Vrouwelijk	TOTAAL
0-20	5	0	5
21-30	9	0	9
31-40	7	1	8
41-50	1	0	1
51-60	2	0	2
TOTAAL	24	1	25

% Drugsinbreuken per leeftijd - 2023**% Drugsinbreuken per geslacht - 2023**



VERKEERSINBREUKEN

REPORT FILTERS

Begin jaar van de inbreuken	2015
Einde jaar van de inbreuken	2023
Trimester	Trim. 1;Trim. 2;Trim. 3;Trim. 4
Datum van afsluiting van de gegevensbank	30/04/24
Politiezone	PZ NETELAND (HERENTALS)
Lokale/federale eenheid	
Op/Buiten snelweg	(autosnelwegen inbegrepen)
Vaststellende politie-eenheid	

Refresh report datum	01/07/2024 10:22:01
-----------------------------	---------------------