

**Overzicht
Verkeersinbreuken
(autosnelwegen inbegrepen)
2023**

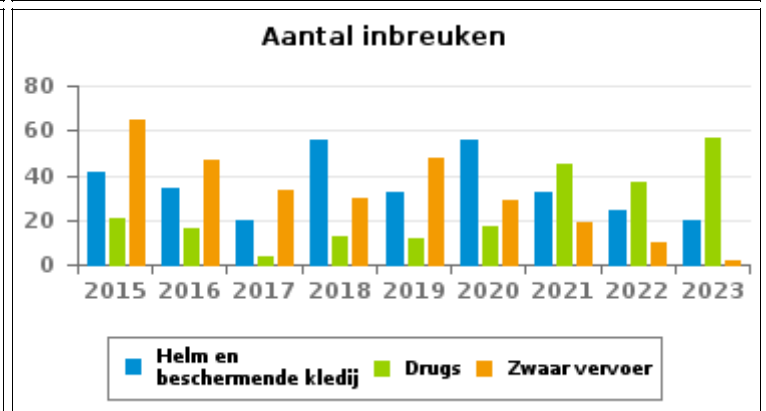
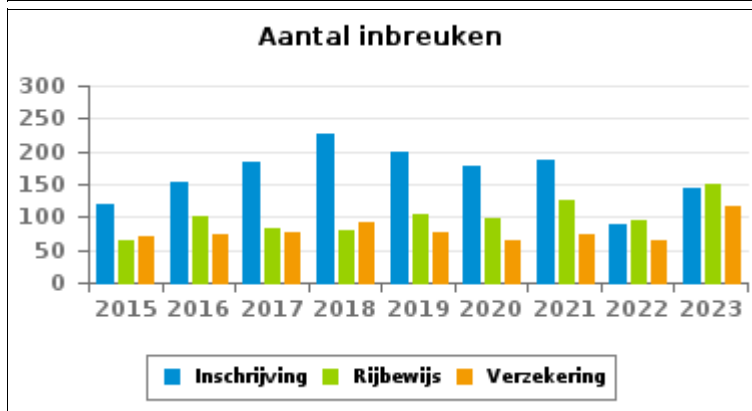
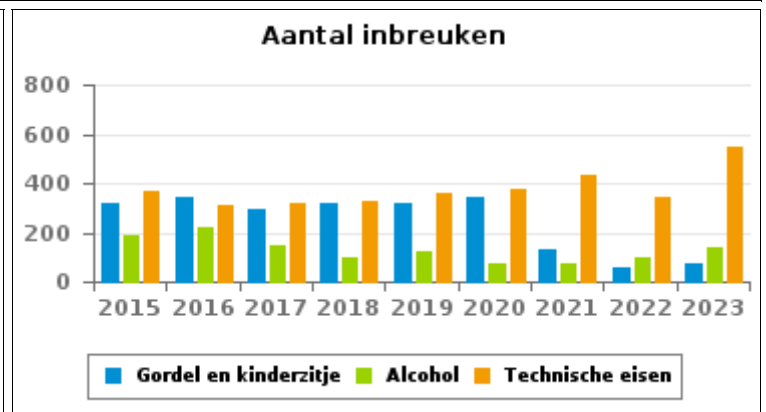
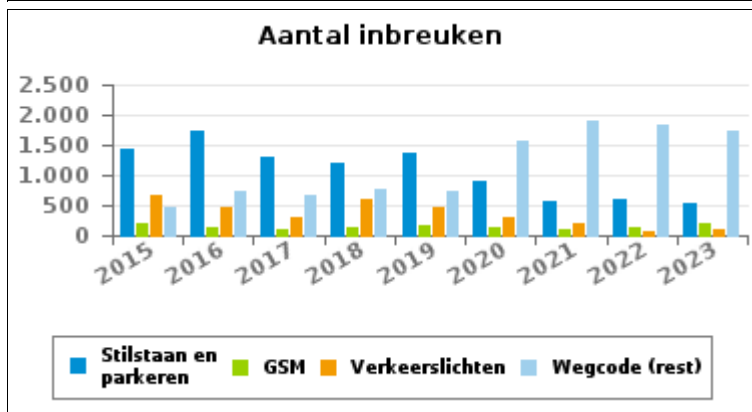
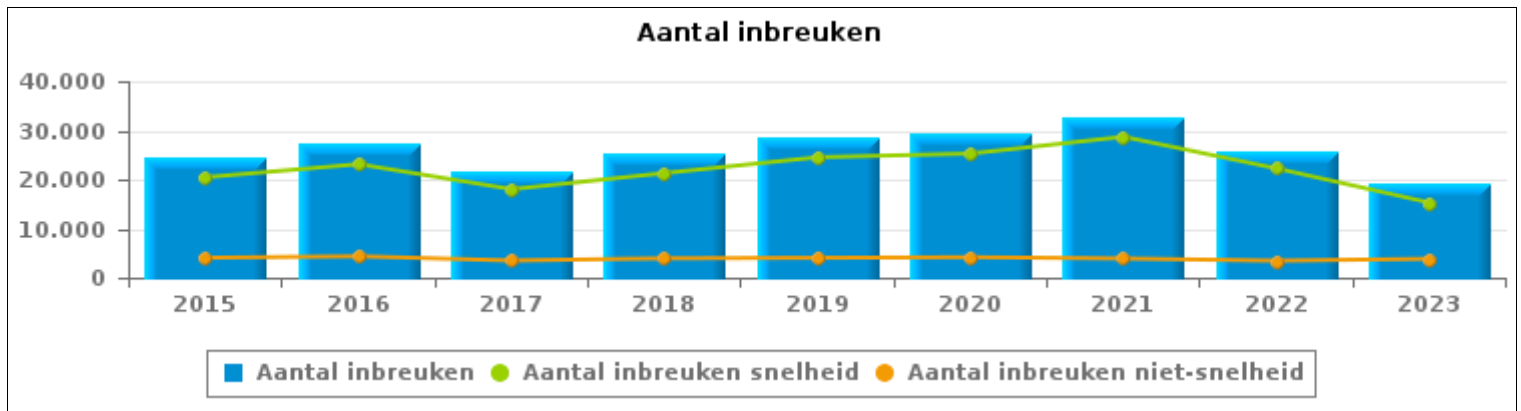
**PZ BALEN - DESSEL - MOL
(MOL)**



VERKEERSINBREUKEN (autosnelwegen inbegrepen) : ALGEMEEN OVERZICHT

Vergelijking per jaar: 2015-2023

	2015	2016	2017	2018	2019	2020	2021	2022	2023
TOTAAL AANTAL INBREUKEN	24.512	27.464	21.510	25.238	28.560	29.440	32.596	25.706	19.123
INBREUKEN PER THEMA									
	2015	2016	2017	2018	2019	2020	2021	2022	2023
Snelheid	20.451	23.109	18.016	21.298	24.516	25.269	28.692	22.249	15.281
Stilstaan en parkeren	1.446	1.745	1.291	1.210	1.352	892	578	603	543
GSM	193	128	89	133	171	145	85	127	185
Helm en beschermende kledij	41	34	20	56	32	56	32	24	20
Gordel en kindersitje	315	345	291	317	319	343	132	61	73
Verkeerslichten	665	458	299	594	482	307	210	67	102
Wegcode (rest)	474	725	659	754	738	1.580	1.896	1.840	1.734
Alcohol	190	217	144	97	126	74	73	94	141
Drugs	21	16	4	13	12	17	45	37	57
Inschrijving	120	154	185	228	198	179	188	89	144
Rijbewijs	63	100	83	81	105	99	126	94	150
Technische eisen	371	313	316	326	359	375	429	342	549
Verzekering	70	73	76	92	78	65	74	64	115
Zwaar vervoer	65	47	33	30	48	29	19	10	2
Andere	27	0	4	9	24	10	17	4	25
Onbekend	0	0	0	0	0	0	0	1	2



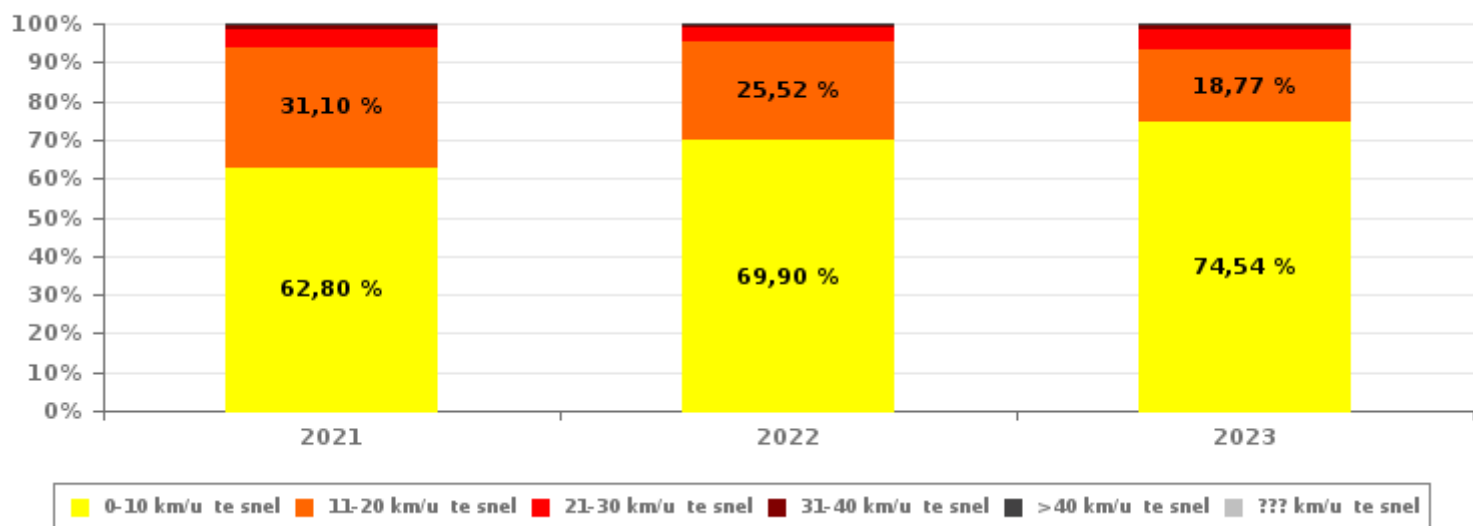


VERKEERSINBREUKEN (autosnelwegen inbegrepen) : ALGEMEEN OVERZICHT INBREUKEN PER ZWAARTEGRAAD

Vergelijking per jaar: 2015-2023

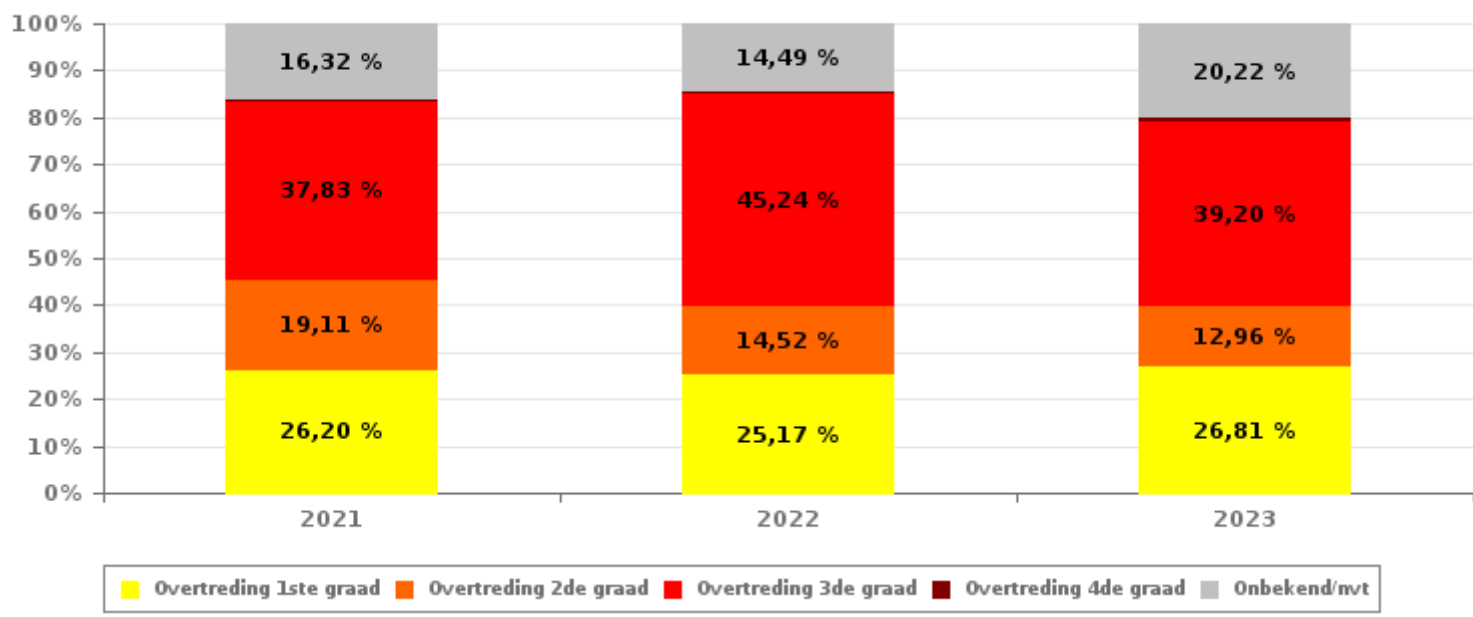
SNELHEID	2015	2016	2017	2018	2019	2020	2021	2022	2023
0-10 km/u te snel	11.192	13.833	10.703	13.150	15.747	16.368	18.019	15.553	11.390
11-20 km/u te snel	7.346	7.481	5.764	6.568	6.929	7.313	8.924	5.677	2.868
21-30 km/u te snel	1.364	1.313	1.135	1.095	1.297	1.149	1.287	755	752
31-40 km/u te snel	354	314	249	276	330	262	297	161	162
>40 km/u te snel	160	139	110	156	159	109	126	62	70
??? km/u te snel	35	29	55	53	54	68	39	41	39
Subtotaal SNELHEID	20.451	23.109	18.016	21.298	24.516	25.269	28.692	22.249	15.281

Aantal (snelheid) inbreuken : indeling per graad



NIET-SNELHEID	2015	2016	2017	2018	2019	2020	2021	2022	2023
1ste graad	1.468	1.808	1.489	1.548	1.296	1.298	1.023	870	1.030
2de graad	1.145	1.312	1.056	1.165	1.460	1.153	746	502	498
3de graad	696	530	411	686	640	1.156	1.477	1.564	1.506
4de graad	16	26	27	17	28	21	21	20	31
Onbekend/NVT	736	679	511	524	620	543	637	501	777
Subtotaal NIET-SNELHEID	4.061	4.355	3.494	3.940	4.044	4.171	3.904	3.457	3.842

Aantal (niet-snelheid) inbreuken : indeling per graad





VERKEERSINBREUKEN (autosnelwegen inbegrepen) : ALGEMEEN OVERZICHT

Vergelijking per maand voor het jaar 2023

	Jan	Feb	Maa	Apr	Mei	Jun	Jul	Aug	Sep	Okt	Nov	Dec	TOTAAL
TOTAAL AANTAL INBREUKEN	452	866	1.077	1.037	982	818	679	855	2.324	3.001	4.590	2.442	19.123
INBREUKEN PER THEMA	Jan	Feb	Maa	Apr	Mei	Jun	Jul	Aug	Sep	Okt	Nov	Dec	TOTAAL
Snelheid	180	564	780	777	604	501	403	518	1.968	2.678	4.206	2.102	15.281
Stilstaan en parkeren	40	49	68	59	55	32	29	75	35	33	30	38	543
GSM	8	31	35	8	26	12	12	14	14	7	9	9	185
Helm en beschermende kledij	2	1	2	0	3	2	2	2	1	2	1	2	20
Gordel en kinderzitje	6	23	4	2	2	7	2	5	10	6	5	1	73
Verkeerslichten	2	2	3	4	2	4	5	2	5	9	33	31	102
Wegcode (rest)	104	152	106	115	146	134	151	114	208	190	186	128	1.734
Alcohol	11	6	11	3	9	17	12	21	7	10	8	26	141
Drugs	4	0	4	5	2	6	2	7	8	5	7	7	57
Inschrijving	9	5	10	11	11	13	8	15	11	15	17	19	144
Rijbewijs	11	8	11	5	31	17	7	16	5	5	20	14	150
Technische eisen	64	17	38	37	64	64	34	51	44	29	54	53	549
Verzekering	9	8	5	5	25	9	10	13	5	6	10	10	115
Zwaar vervoer	0	0	0	0	1	0	0	0	0	0	0	1	2
Andere	2	0	0	5	1	0	2	2	3	6	3	1	25
Onbekend	0	0	0	1	0	0	0	0	0	0	1	0	2
INBREUKEN PER ZWAARTEGRAAD	Jan	Feb	Maa	Apr	Mei	Jun	Jul	Aug	Sep	Okt	Nov	Dec	TOTAAL
SNELHEID	Jan	Feb	Maa	Apr	Mei	Jun	Jul	Aug	Sep	Okt	Nov	Dec	TOTAAL
0-10 km/u te snel	115	365	472	495	409	303	274	375	1.546	2.169	3.294	1.573	11.390
11-20 km/u te snel	37	116	170	180	102	89	80	69	339	440	826	420	2.868
21-30 km/u te snel	20	50	94	80	75	89	30	52	68	52	62	80	752
31-40 km/u te snel	4	18	25	12	8	15	10	15	13	6	17	19	162
>40 km/u te snel	1	11	16	5	6	3	9	5	1	3	5	5	70
??? km/u te snel	3	4	3	5	4	2	0	2	1	8	2	5	39
Subtotaal SNELHEID	180	564	780	777	604	501	403	518	1.968	2.678	4.206	2.102	15.281
NIET-SNELHEID	Jan	Feb	Maa	Apr	Mei	Jun	Jul	Aug	Sep	Okt	Nov	Dec	TOTAAL
1ste graad	92	96	64	78	69	64	33	93	126	96	135	84	1.030
2de graad	32	46	62	42	50	46	38	47	40	36	31	28	498
3de graad	95	123	122	104	146	128	151	106	132	134	133	132	1.506
4de graad	0	2	2	1	5	1	0	3	5	7	4	1	31
Onbekend/NVT	53	35	47	35	108	78	54	88	53	50	81	95	777
Subtotaal NIET-SNELHEID	272	302	297	260	378	317	276	337	356	323	384	340	3.842

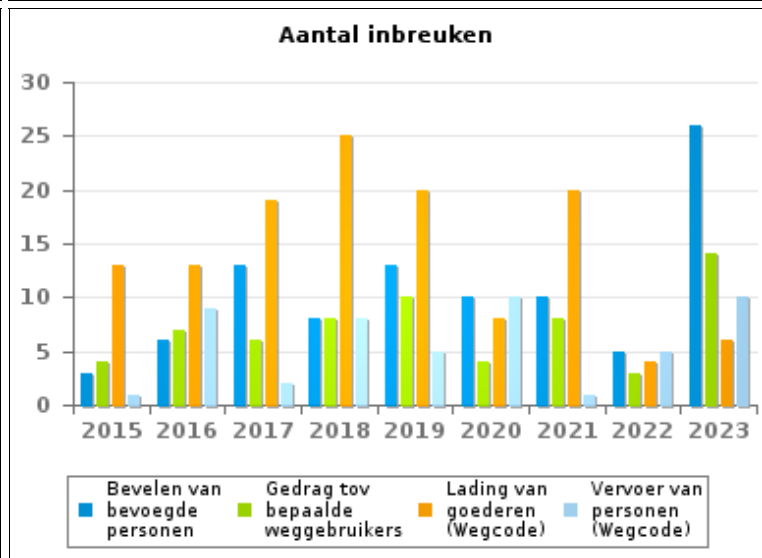
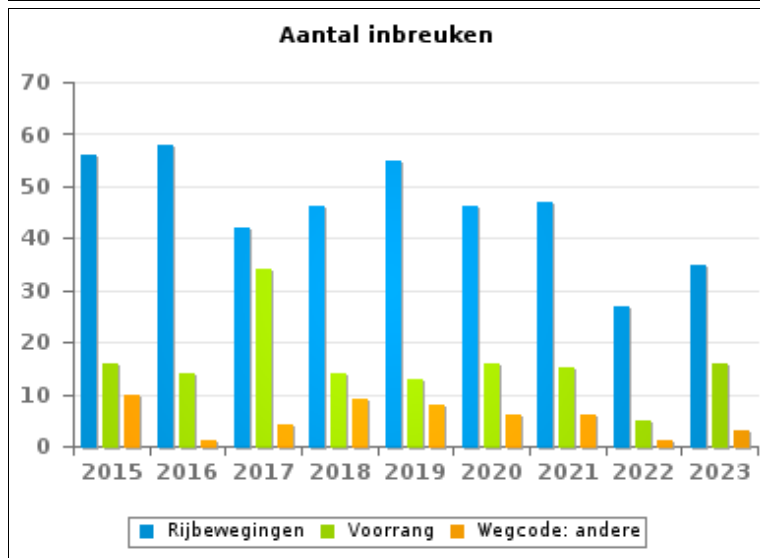
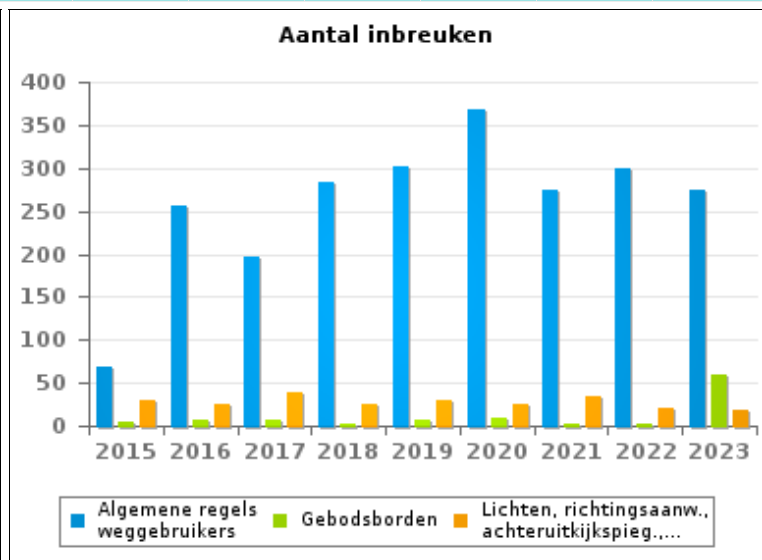
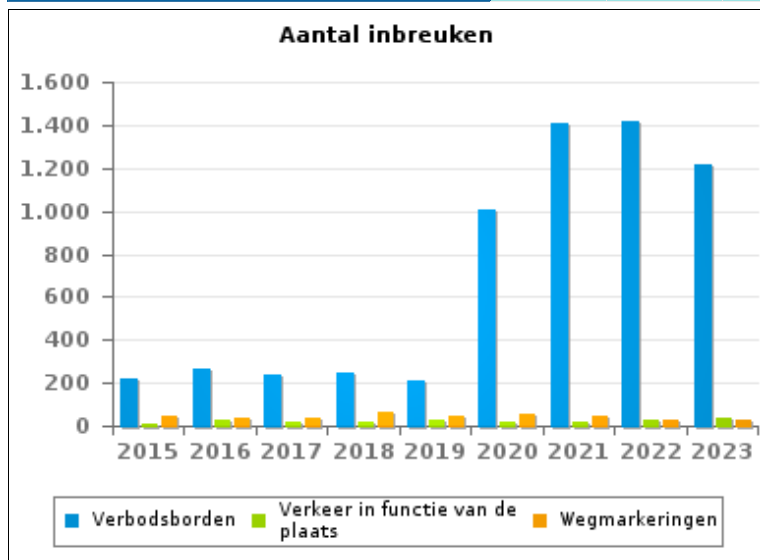


VERKEERSINBREUKEN (autosnelwegen inbegrepen) : ALGEMEEN OVERZICHT (DETAIL)

Vergelijking per jaar: 2015-2023

Wegcode(rest)

	2015	2016	2017	2018	2019	2020	2021	2022	2023
Verbodsborden	218	263	236	249	209	1.002	1.409	1.420	1.214
Algemene regels weggebruikers	68	255	197	283	301	369	275	299	274
Rijbewegingen	56	58	42	46	55	46	47	27	35
Wegmarkeringen	44	41	40	61	43	53	46	26	24
Lichten, richtingsaanw., achteruitkijkspieg.,...	29	26	38	25	30	26	35	20	18
Verkeer in functie van de plaats	8	25	22	15	25	21	21	23	34
Voorrang	16	14	34	14	13	16	15	5	16
Lading van goederen (Wegcode)	13	13	19	25	20	8	20	4	6
Gebodsborden	4	7	6	3	6	9	3	2	60
Bevelen van bevoegde personen	3	6	13	8	13	10	10	5	26
Gedrag tov bepaalde weggebruikers	4	7	6	8	10	4	8	3	14
Vervoer van personen (Wegcode)	1	9	2	8	5	10	1	5	10
Wegcode: andere	10	1	4	9	8	6	6	1	3
TOTAAL	474	725	659	754	738	1.580	1.896	1.840	1.734





VERKEERSINBREUKEN (autosnelwegen inbegrepen) : TOP 5

2023

Alle inbreuken

Thema	Wetsartikel	Aantal inbreuken	% (*)
Snelheid	[VI. Gew.]: Art. 11.1. Binnen de bebouwde kommen is de snelheid beperkt tot 50 km per uur. Op sommige openbare wegen kan evenwel een lagere of hogere snelheidsbeperking opgelegd of toegelaten worden door het verkeersbord C43 [...]. Art. 5. De weggebruikers moeten de verkeerslichten, verkeersborden en wegmarkeringen in acht nemen wanneer deze regelmatig zijn naar de vorm, voldoende zichtbaar zijn en overeenkomstig de voorschriften van [...] [het algemeen] reglement [op de politie van het wegverkeer en van het gebruik van de openbare weg] zijn aangebracht. Art. 68.3. [...] Bord C43 [met de vermelding 30]: Vanaf het verkeersbord tot het volgend kruispunt, verbod te rijden met een grotere snelheid dan [30 km per uur] [...]. Het verkeersbord C43 met de vermelding 30 km per uur, geplaatst boven het verkeersbord F1 is van toepassing op alle openbare wegen binnen de bebouwde kom.	9.404	49,18 %
Snelheid	[VI. Gew.]: Art. 11.2.3°.b). Buiten de bebouwde kommen is de snelheid beperkt tot 70 km per uur op de andere openbare wegen.	3.138	16,41 %
Snelheid	[VI. Gew.]: Art. 11.1. Binnen de bebouwde kommen is de snelheid beperkt tot 50 km per uur [...].	1.923	10,06 %
Wegcode (rest)	De overtreding op de hierna vermelde bepalingen wordt beschouwd als overtreding van 3de graad krachtens artikel 3.39° van KB 30-09-2005 : Art. 5. De weggebruikers moeten de verkeerslichten, verkeersborden en wegmarkeringen in acht nemen wanneer deze regelmatig zijn naar de vorm, voldoende zichtbaar zijn en overeenkomstig de voorschriften van [...] [het algemeen] reglement [op de politie van het wegverkeer en van het gebruik van de openbare weg] zijn aangebracht. Art. 68.3. [...] Bord C1: Verboden richting voor ieder bestuurder.	1.137	5,95 %
Snelheid	[VI. Gew.]: Art. 11.2.3°- b). Buiten de bebouwde kommen is de snelheid beperkt tot 70 km per uur op de andere openbare wegen. Op sommige openbare wegen kan evenwel een lagere of hogere snelheidsbeperking opgelegd of toegelaten worden door het verkeersbord C43. De lagere snelheidsbeperkingen voortvloeiend uit artikel 11.3 blijven van toepassing. Art. 5. De weggebruikers moeten de [...] verkeersborden [...] in acht nemen wanneer deze regelmatig zijn naar de vorm, voldoende zichtbaar zijn en overeenkomstig de voorschriften van [...] [het algemeen] reglement [op de politie van het wegverkeer en van het gebruik van de openbare weg] zijn aangebracht. Art. 68.3. [...] Bord C43 [met de vermelding 50]: Vanaf het verkeersbord tot het volgend kruispunt [of verkeersbord C45], verbod te rijden met een grotere snelheid dan [50 km per uur] [...].	264	1,38 %



VERKEERSINBREUKEN (autosnelwegen inbegrepen) : TOP 5

2023

4de graadsinbreuken

Thema	Wetsartikel	Aantal inbreuken	% (*)
Wegcode (rest)	De overtreding op de hierna vermelde bepalingen wordt beschouwd als overtreding van 4de graad krachtens artikel 4.4° van KB 30-09-2005 : Art. 20.3.2°. Het is verboden zich op een overweg te begeven wanneer de rode knipperlichten branden.	17	0,09 %
Wegcode (rest)	De overtreding op de hierna vermelde bepalingen wordt beschouwd als overtreding van 4de graad krachtens artikel 4.4° van KB 30-09-2005 : Art. 20.3.3°. Het is verboden zich op een overweg te begeven wanneer het geluidssein werkt.	7	0,04 %
Wegcode (rest)	De overtreding op de hierna vermelde bepalingen wordt beschouwd als overtreding van 4de graad krachtens artikel 4.4° van KB 30-09-2005 : Art. 20.3.1°. Het is verboden zich op een overweg te begeven wanneer de slagbomen in beweging of gesloten zijn.	6	0,03 %
Wegcode (rest)	Art. 4.1. De weggebruikers moeten onmiddellijk gevolg geven aan de bevelen van de bevoegde personen. Art. 4.2.2°. Als bevelen worden inzonderheid beschouwd: de arm of de armen horizontaal uitgestrekt, wat stoppen betekent voor de weggebruikers die naderen uit richtingen welke deze aangewezen door de arm of armen, dwarsen. Art. 4.1°. [...] zijn overtredingen van de vierde graad in de zin van artikel 29§1, eerste lid, van [...] [de] wet betreffende de politie over het wegverkeer, gecoördineerd op 16 maart 1968: de [...] bevelen negeren van een bevoegd persoon [vermeld in het artikel 4.2.2° van KB 01-12-1975].	1	0,01 %

(*) % ten opzichte van totaal aantal inbreuken



VERKEERSINBREUKEN (autosnelwegen inbegrepen) : MOMENT

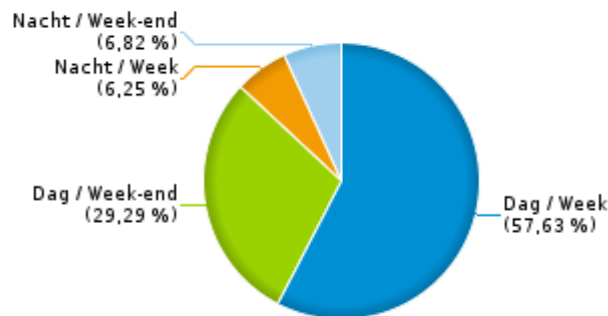
Aantal inbreuken per moment van de week 2023

	Week			Week-end			TOTAAL
	Dag	Nacht	Subtotaal	Dag	Nacht	Subtotaal	
Snelheid	8.511	919	9.430	4.854	997	5.851	15.281
Stilstaan en parkeren	442	5	447	90	6	96	543
GSM	155	1	156	26	3	29	185
Helm en beschermende kledij	16	0	16	3	1	4	20
Gordel en kinderzitje	53	4	57	14	2	16	73
Verkeerslichten	61	14	75	16	11	27	102
Wegcode (rest)	1.142	92	1.234	390	110	500	1.734
Alcohol	19	48	67	8	66	74	141
Drugs	12	17	29	7	21	28	57
Inschrijving	85	19	104	32	8	40	144
Rijbewijs	77	28	105	13	32	45	150
Technische eisen	344	31	375	135	39	174	549
Verzekering	78	17	95	12	8	20	115
Zwaar vervoer	0	1	1	1	0	1	2
Andere	23	0	23	1	1	2	25
Onbekend	2	0	2	0	0	0	2
TOTAAL	11.020	1.196	12.216	5.602	1.305	6.907	19.123

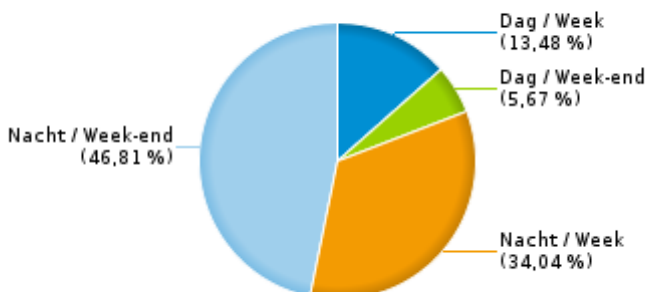
Weekend: van vrijdag 22.00u tot maandag 06.00u
Week: van maandag 06.00u tot vrijdag 22.00u

Dag: van 06.00u tot 22.00u
Nacht: van 22.00u tot 06.00u

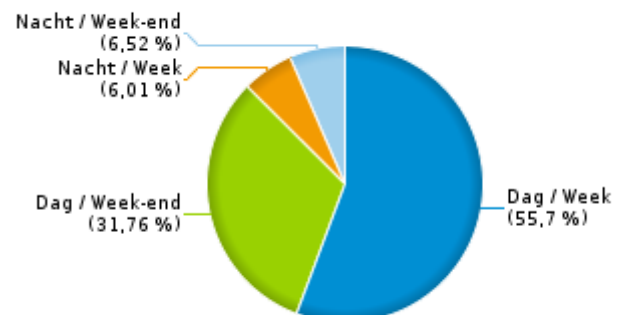
% inbreuken per moment - 2023



% alcoholinbreuken per moment - 2023



% snelheidsinbreuken per moment - 2023





SNELHEIDSINBREUKEN (autosnelwegen inbegrepen) : PLAATS

2023

Balen

Straat	Huis nr	Km paal	0-10 km/u te snel	11-20 km/u te snel	21-30 km/u te snel	31-40 km/u te snel	>40 km/u te snel	??? km/u te snel	TOTAAL
Antverpialaan			0	0	0	0	0	1	1
Gerheide	73		40	10	4	0	0	0	54
Grees	9		0	0	0	0	0	1	1
Hoolsterberg	23		3	3	5	2	0	0	13
Kapelstraat	104		1	0	2	0	0	0	3
Kapelstraat	154		0	1	2	0	0	0	3
Kerkhovensesteenweg	546		0	0	0	0	0	2	2
Olmensebaan	64		80	25	72	10	3	0	190
Oosthamsesteenweg	60		0	0	0	0	0	1	1
Schoorheide	39		9	12	7	1	0	0	29
Schoorheide	27		4	3	1	1	0	0	9
Soef	38		3	1	14	0	0	0	18
St.Andreasstraat			0	0	0	0	0	1	1
Steegsebaan	152		0	0	1	1	0	0	2
Steegstraat	52		5	1	1	0	0	0	7
Steenweg Op Leopoldsburg	117		1.894	195	22	2	1	0	2.114
Vaartstraat	143-1		6	2	0	0	0	0	8
Vaartstraat			0	0	0	0	0	1	1
TOTAAL			2.045	253	131	17	4	7	2.457

Dessel

Straat	Huis nr	Km paal	0-10 km/u te snel	11-20 km/u te snel	21-30 km/u te snel	31-40 km/u te snel	>40 km/u te snel	??? km/u te snel	TOTAAL
Bergenstraat	17		15	5	14	2	0	0	36
Boeretangsedreef	60-62		35	23	65	14	4	0	141
Brasel	16		0	0	3	1	0	0	4
Brasel	5		0	1	0	0	0	0	1
Broekstraat	45		1	0	0	0	0	0	1



SNELHEIDSINBREUKEN (autosnelwegen inbegrepen) : PLAATS

2023

Dessel

Straat	Huis nr	Km paal	0-10 km/u te snel	11-20 km/u te snel	21-30 km/u te snel	31-40 km/u te snel	>40 km/u te snel	??? km/u te snel	TOTAAL
Diel			17	11	3	1	1	0	33
Diel	40		14	12	2	0	0	0	28
Eersels	60		13	5	32	4	3	0	57
Kastelsedijk			0	0	0	0	0	2	2
Kastelsedijk	63		0	0	0	0	0	1	1
Kruisberg	47		3	0	8	2	2	0	15
Meistraat	80		7	1	4	0	0	0	12
Meistraat	213		0	0	0	1	0	0	1
Molsebaan	73		24	8	3	0	0	0	35
Zandvliet	102		11	5	16	3	3	0	38
Zandvliet			0	0	0	0	0	2	2
TOTAAL			140	71	150	28	13	5	407

Mol

Straat	Huis nr	Km paal	0-10 km/u te snel	11-20 km/u te snel	21-30 km/u te snel	31-40 km/u te snel	>40 km/u te snel	??? km/u te snel	TOTAAL
A21-E34 Richting Antwerpen		55.0	0	0	1	0	0	1	2
A21-E34 Richting Antwerpen		54.0	0	0	0	1	0	0	1
A21-E34 Richting Eindhoven (NL)		52.8	0	2	0	0	0	0	2
A21-E34 Richting Eindhoven (NL)		55.0	0	1	1	0	0	0	2
A21-E34 Richting Eindhoven (NL)		52.7	1	0	0	0	0	0	1
A21-E34 Richting Eindhoven (NL)		54.0	0	0	1	0	0	0	1
A21-E34 Richting Eindhoven (NL)		57.0	0	0	1	0	0	0	1
A21-E34 Richting Eindhoven (NL)		57.2	0	0	1	0	0	0	1
Achterbos	177		20	8	28	1	1	0	58
Balen-Neetlaan	TO 53		0	1	6	2	0	0	9
Balen-Neetlaan	53		3	0	3	1	0	0	7
Balen-Neetlaan	TO53		1	0	6	0	0	0	7



SNELHEIDSINBREUKEN (autosnelwegen inbegrepen) : PLAATS

2023

Mol

Straat	Huis nr	Km paal	0-10 km/u te snel	11-20 km/u te snel	21-30 km/u te snel	31-40 km/u te snel	>40 km/u te snel	??? km/u te snel	TOTAAL
Boeretang	200		0	0	0	0	0	1	1
Borgerhoutsendijk	26		0	0	0	0	0	1	1
Bossestraat	TO19		0	1	1	0	0	0	2
Bossestraat	6		1	0	0	0	0	0	1
Brandstraat	134		1	0	0	0	0	0	1
Bronstraat	28		3	0	3	1	0	0	7
Colburnlei	64		109	42	6	4	2	0	163
Eerselseweg	13		68	53	27	2	3	0	153
Eerselseweg	TO 17		1	0	7	2	0	0	10
Gerststraat	26		0	0	1	0	2	0	3
Ginderbuiten	309		1	2	6	0	0	0	9
Ginderbuiten			0	0	0	0	0	1	1
Gompelbaan	104		20	8	25	4	3	0	60
Kiezelweg	146		8	4	0	0	0	0	12
Kiezelweg	160		4	1	1	0	0	0	6
Kiezelweg			0	0	0	0	0	1	1
Martelarenstraat	171		21	6	18	2	1	0	48
Molderdijk	TH 7		0	0	0	0	0	1	1
N136 Balen (N18) - Postel (Mol)(N123)		11.0	1	2	2	0	0	0	5
N136 Balen (N18) - Postel (Mol)(N123)			0	0	0	0	1	1	2
N136 Balen (N18) - Postel (Mol)(N123)		10.7	0	1	0	0	0	0	1
N136 Balen (N18) - Postel (Mol)(N123)		3.0	0	0	0	0	1	0	1
N18 Richting Turnhout		19.2	54	13	2	0	0	0	69
N18 Richting Turnhout			28	2	2	0	0	0	32
N18 TURNHOUTSEBAAN	44		8.294	2.048	98	44	16	0	10.500
N71 Richting Geel		15.4	95	5	1	0	0	0	101
N71 Richting Geel			0	0	1	0	1	1	3
N71 Richting Geel		10.4	0	0	1	0	0	0	1



SNELHEIDSINBREUKEN (autosnelwegen inbegrepen) : PLAATS

2023

Mol

Straat	Huis nr	Km paal	0-10 km/u te snel	11-20 km/u te snel	21-30 km/u te snel	31-40 km/u te snel	>40 km/u te snel	??? km/u te snel	TOTAAL
N71 Richting Hamont/Maarheeze (NI)		13.5	80	56	9	0	0	0	145
N71 Richting Hamont/Maarheeze (NI)		11.0	0	0	0	0	0	1	1
Nieuwstraat			0	0	0	0	0	1	1
Paviljoenstraat			0	0	0	0	0	1	1
Postel	32		144	127	54	17	13	0	355
Postelarenweg	135		1	0	2	0	0	0	3
POSTEL RICHTING BALEN	32		49	40	12	5	2	0	108
POSTEL RICHTING NEDERLAND	32		41	42	20	3	3	0	109
Reuselseweg			2	7	30	10	3	0	52
Sluis	237		35	22	89	9	1	0	156
Statiestraat			0	0	0	0	0	2	2
Turnhoutsebaan	286		2	6	1	0	0	0	9
Turnhoutsebaan			0	0	0	0	0	1	1
Wezel	106		109	39	1	0	0	0	149
Wezel	56		8	4	2	2	0	0	16
Zilvermeerlaan			0	0	0	0	0	1	1
Zuiderring			0	1	1	7	0	12	21
TOTAAL			9.205	2.544	471	117	53	27	12.417



SNELHEIDSINBREUKEN (autosnelwegen inbegrepen) : SNELHEIDSREGIME

2023

toegelaten snelheid	0-10 km/u te snel	11-20 km/u te snel	21-30 km/u te snel	31-40 km/u te snel	>40 km/u te snel	??? km/u te snel	TOTAAL
30	7.540	1.802	43	15	5	0	9.405
50	1.232	455	554	101	39	0	2.381
60	20	26	1	0	0	0	47
70	2.502	576	145	36	25	0	3.284
90	95	6	4	6	1	0	112
120	1	3	5	2	0	0	11
Onbekend	0	0	0	2	0	39	41
TOTAAL	11.390	2.868	752	162	70	39	15.281



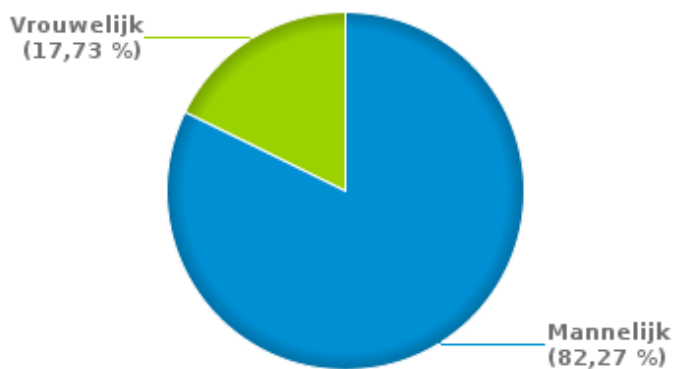
VERKEERSINBREUKEN (autosnelwegen inbegrepen) : PROFILERING

2023

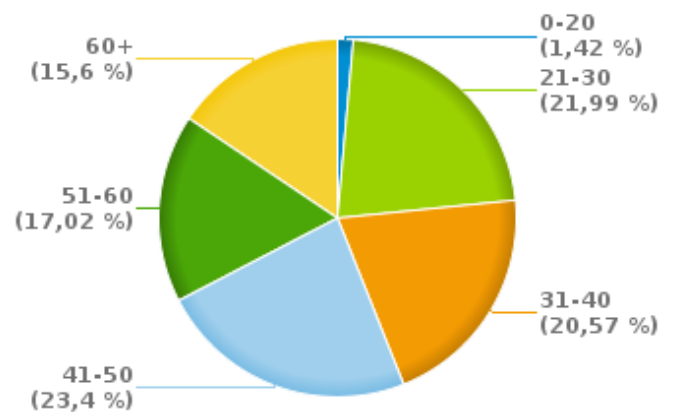
Aantal inbreuken alcohol per geslacht en per leeftijdscategorie

	Mannelijk	Vrouwelijk	TOTAAL
0-20	2	0	2
21-30	26	5	31
31-40	23	6	29
41-50	27	6	33
51-60	18	6	24
60+	20	2	22
TOTAAL	116	25	141

% Alcoholinbreuken per geslacht - 2023



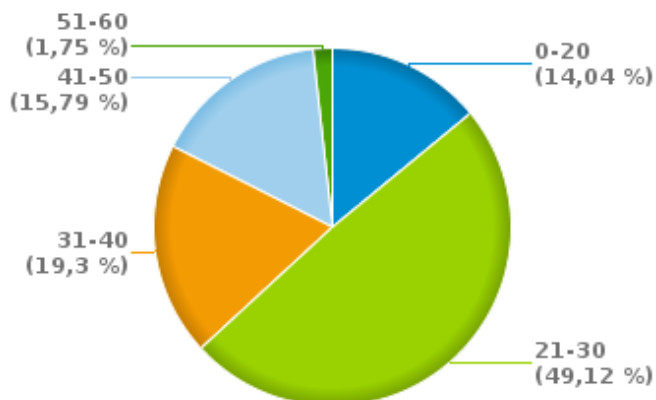
% Alcoholinbreuken per leeftijd - 2023



Aantal inbreuken drugs per geslacht en per leeftijdscategorie

	Mannelijk	Vrouwelijk	TOTAAL
0-20	8	0	8
21-30	23	5	28
31-40	10	1	11
41-50	9	0	9
51-60	1	0	1
TOTAAL	51	6	57

% Drugsinbreuken per leeftijd - 2023



% Drugsinbreuken per geslacht - 2023





VERKEERSINBREUKEN

REPORT FILTERS

Begin jaar van de inbreuken	2015
Einde jaar van de inbreuken	2023
Trimester	Trim. 1;Trim. 2;Trim. 3;Trim. 4
Datum van afsluiting van de gegevensbank	30/04/24
Politiezone	PZ BALEN - DESSEL - MOL (MOL)
Lokale/federale eenheid	
Op/Buiten snelweg	(autosnelwegen inbegrepen)
Vaststellende politie-eenheid	

Refresh report datum	01/07/2024 10:22:01
-----------------------------	---------------------