

**Overzicht
Verkeersinbreuken
(autosnelwegen inbegrepen)
2023**

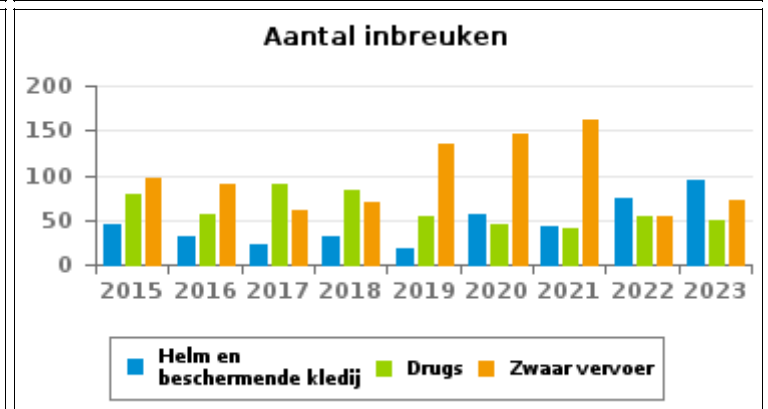
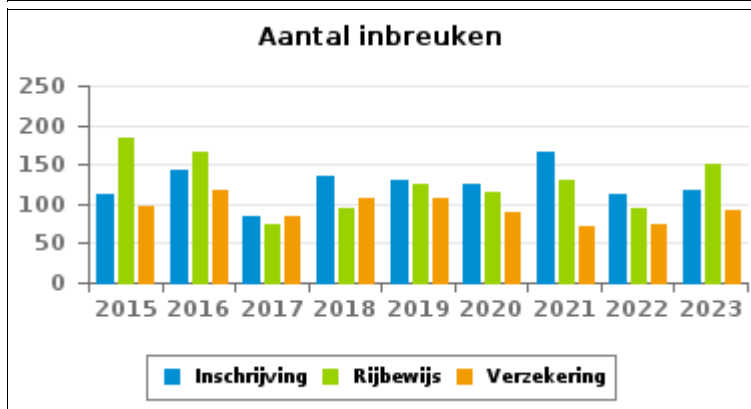
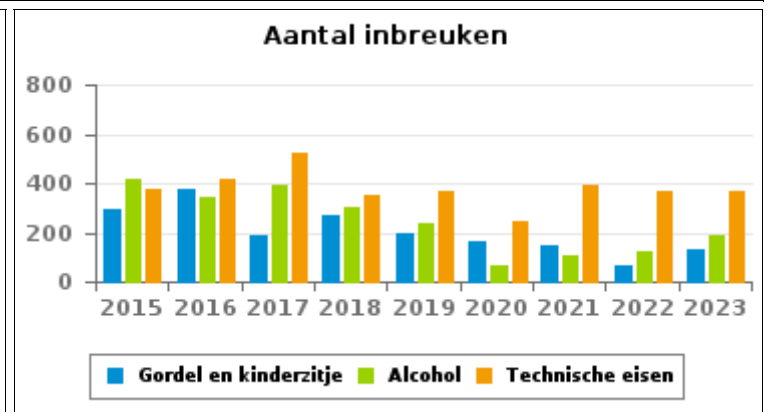
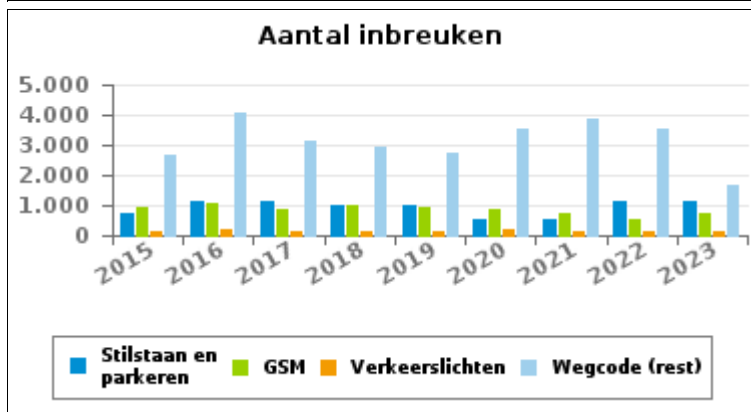
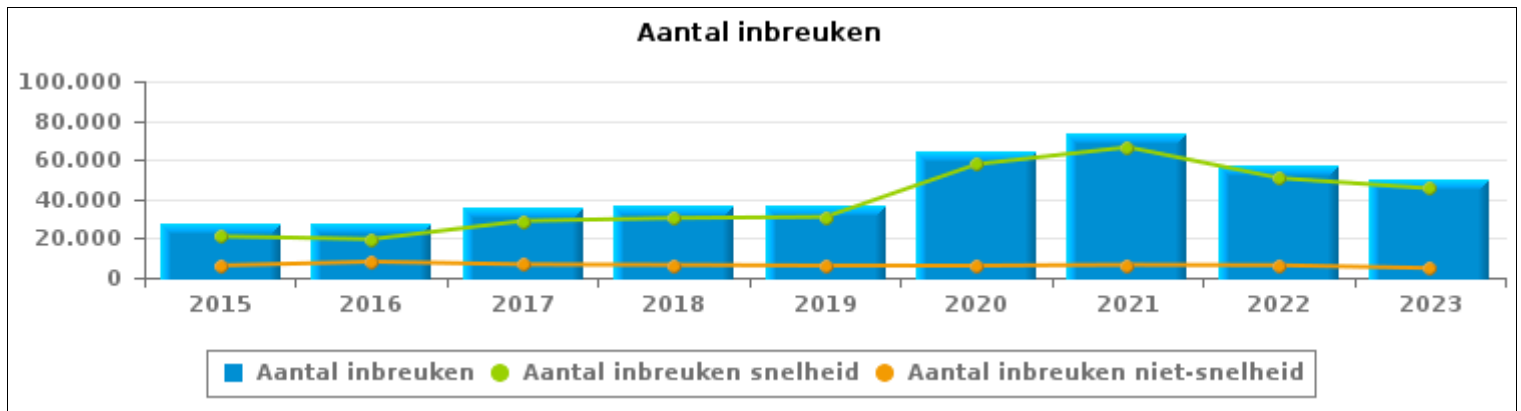
**PZ GEEL/LAAKDAL/
MEERHOUT**



VERKEERSINBREUKEN (autosnelwegen inbegrepen) : ALGEMEEN OVERZICHT

Vergelijking per jaar: 2015-2023

	2015	2016	2017	2018	2019	2020	2021	2022	2023
TOTAAL AANTAL INBREUKEN	27.259	27.764	35.704	36.866	37.111	63.928	73.009	57.062	50.327
INBREUKEN PER THEMA									
	2015	2016	2017	2018	2019	2020	2021	2022	2023
Snelheid	21.045	19.621	28.920	30.373	30.955	57.775	66.449	50.723	45.425
Stilstaan en parkeren	765	1.113	1.103	1.033	1.028	562	508	1.140	1.134
GSM	904	1.049	897	984	908	842	729	518	729
Helm en beschermende kledij	46	32	22	32	18	56	43	74	94
Gordel en kindersitje	293	376	184	267	192	164	145	69	134
Verkeerslichten	152	177	147	120	112	177	165	116	122
Wegcode (rest)	2.687	4.062	3.118	2.907	2.745	3.522	3.900	3.540	1.649
Alcohol	415	345	394	305	234	65	107	126	189
Drugs	78	57	90	83	54	44	41	53	49
Inschrijving	111	142	83	134	130	126	166	111	118
Rijbewijs	183	166	73	95	126	114	131	95	150
Technische eisen	379	415	523	348	365	243	389	365	364
Verzekering	96	117	83	108	106	90	72	73	91
Zwaar vervoer	96	91	61	70	134	145	161	55	71
Andere	7	1	3	1	3	1	2	4	8
Onbekend	2	0	3	6	1	2	1	0	0



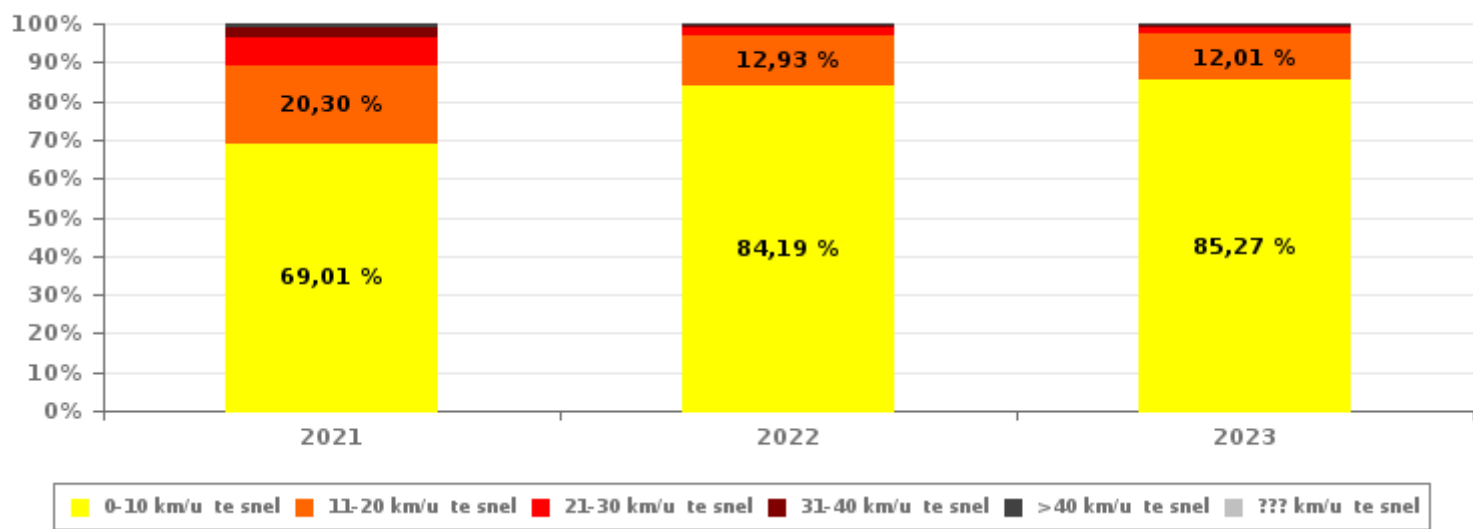


VERKEERSINBREUKEN (autosnelwegen inbegrepen) : ALGEMEEN OVERZICHT INBREUKEN PER ZWAARTEGRAAD

Vergelijking per jaar: 2015-2023

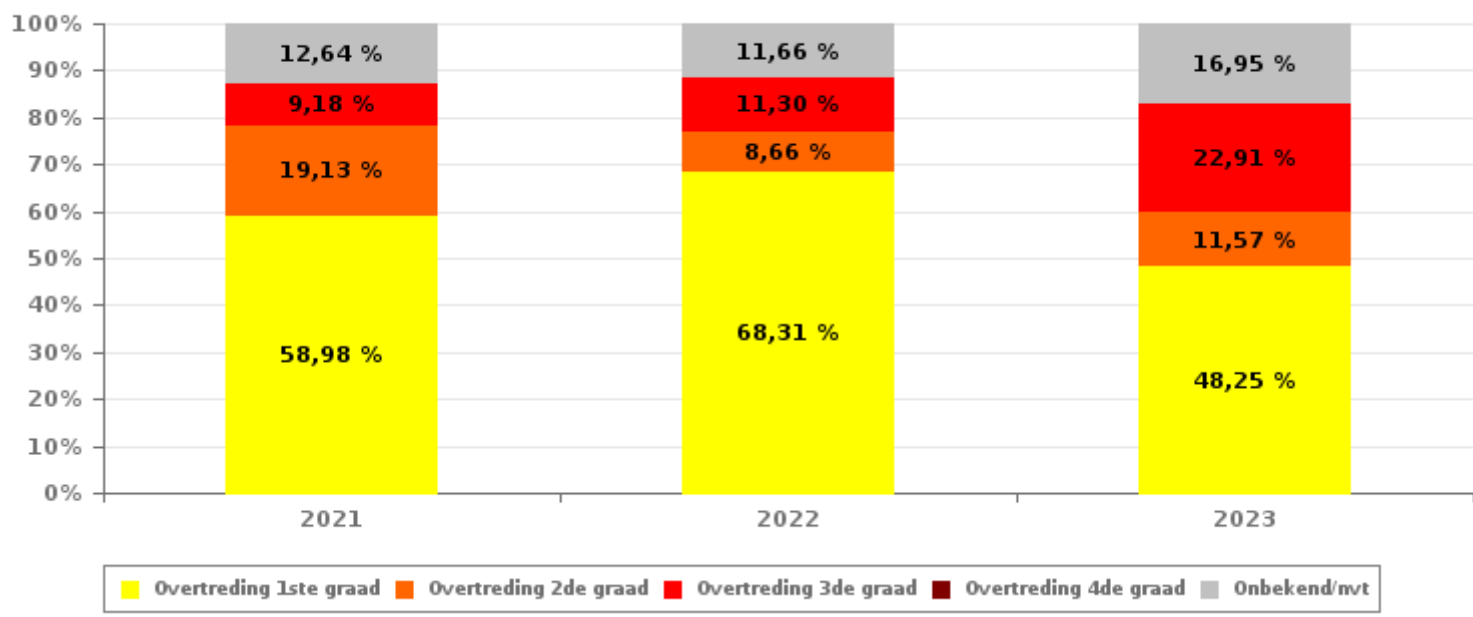
SNELHEID	2015	2016	2017	2018	2019	2020	2021	2022	2023
0-10 km/u te snel	12.044	10.569	15.722	16.140	17.652	45.383	45.854	42.703	38.735
11-20 km/u te snel	7.305	7.359	10.426	11.191	10.862	10.001	13.488	6.559	5.455
21-30 km/u te snel	1.217	1.195	2.032	2.166	1.826	1.710	4.638	1.044	873
31-40 km/u te snel	254	258	435	518	340	380	1.706	233	196
>40 km/u te snel	86	77	151	188	135	171	623	98	81
??? km/u te snel	139	163	154	170	140	130	140	86	85
Subtotaal SNELHEID	21.045	19.621	28.920	30.373	30.955	57.775	66.449	50.723	45.425

Aantal (snelheid) inbreuken : indeling per graad



NIET-SNELHEID	2015	2016	2017	2018	2019	2020	2021	2022	2023
1ste graad	1.829	3.087	3.529	3.193	3.262	3.697	3.869	4.330	2.365
2de graad	2.661	3.422	1.779	1.843	1.605	1.415	1.255	549	567
3de graad	516	557	335	480	387	391	602	716	1.123
4de graad	20	37	22	24	13	14	5	5	16
Onbekend/NVT	1.188	1.040	1.119	953	889	636	829	739	831
Subtotaal NIET-SNELHEID	6.214	8.143	6.784	6.493	6.156	6.153	6.560	6.339	4.902

Aantal (niet-snelheid) inbreuken : indeling per graad





VERKEERSINBREUKEN (autosnelwegen inbegrepen) : ALGEMEEN OVERZICHT

Vergelijking per maand voor het jaar 2023

	Jan	Feb	Maa	Apr	Mei	Jun	Jul	Aug	Sep	Okt	Nov	Dec	TOTAAL
TOTAAL AANTAL INBREUKEN	5.450	5.784	5.839	5.256	2.890	2.699	3.671	3.972	3.698	4.535	3.417	3.116	50.327
INBREUKEN PER THEMA	Jan	Feb	Maa	Apr	Mei	Jun	Jul	Aug	Sep	Okt	Nov	Dec	TOTAAL
Snelheid	4.908	5.099	5.358	4.747	2.470	2.355	3.458	3.580	3.238	4.161	3.194	2.857	45.425
Stilstaan en parkeren	146	154	104	191	116	43	38	97	87	68	32	58	1.134
GSM	59	138	48	62	79	63	24	54	90	66	28	18	729
Helm en beschermende kledij	1	3	0	1	5	19	8	18	23	8	2	6	94
Gordel en kinderzitje	11	55	8	5	3	9	5	6	6	18	3	5	134
Verkeerslichten	8	6	20	36	13	11	4	2	8	5	5	4	122
Wegcode (rest)	200	190	205	143	161	105	84	124	155	108	88	86	1.649
Alcohol	38	17	12	6	7	30	17	14	13	13	16	6	189
Drugs	5	2	3	2	3	4	0	18	2	2	4	4	49
Inschrijving	12	21	8	12	6	6	5	16	7	10	7	8	118
Rijbewijs	8	20	10	10	7	18	10	18	14	17	9	9	150
Technische eisen	40	54	47	24	16	25	13	17	30	30	22	46	364
Verzekering	10	12	7	8	3	6	5	5	12	11	6	6	91
Zwaar vervoer	4	13	9	8	1	4	0	2	8	18	1	3	71
Andere	0	0	0	1	0	1	0	1	5	0	0	0	8
Onbekend	0	0	0	0	0	0	0	0	0	0	0	0	0
INBREUKEN PER ZWAARTEGRAAD	Jan	Feb	Maa	Apr	Mei	Jun	Jul	Aug	Sep	Okt	Nov	Dec	TOTAAL
SNELHEID	Jan	Feb	Maa	Apr	Mei	Jun	Jul	Aug	Sep	Okt	Nov	Dec	TOTAAL
0-10 km/u te snel	3.887	4.406	4.573	4.147	2.185	1.988	2.905	3.055	2.803	3.543	2.796	2.447	38.735
11-20 km/u te snel	833	571	645	497	214	287	462	422	388	481	330	325	5.455
21-30 km/u te snel	136	97	96	75	42	56	57	77	33	95	51	58	873
31-40 km/u te snel	34	14	27	17	19	11	16	15	7	19	10	7	196
>40 km/u te snel	10	5	8	5	4	4	7	10	2	15	2	9	81
??? km/u te snel	8	6	9	6	6	9	11	1	5	8	5	11	85
Subtotaal SNELHEID	4.908	5.099	5.358	4.747	2.470	2.355	3.458	3.580	3.238	4.161	3.194	2.857	45.425
NIET-SNELHEID	Jan	Feb	Maa	Apr	Mei	Jun	Jul	Aug	Sep	Okt	Nov	Dec	TOTAAL
1ste graad	315	294	261	261	225	142	100	197	209	126	95	140	2.365
2de graad	53	110	51	50	52	23	19	53	37	63	23	33	567
3de graad	82	171	84	146	107	96	49	72	129	99	52	36	1.123
4de graad	1	1	1	0	1	1	4	0	2	1	4	0	16
Onbekend/NVT	91	109	84	52	35	82	41	70	83	85	49	50	831
Subtotaal NIET-SNELHEID	542	685	481	509	420	344	213	392	460	374	223	259	4.902

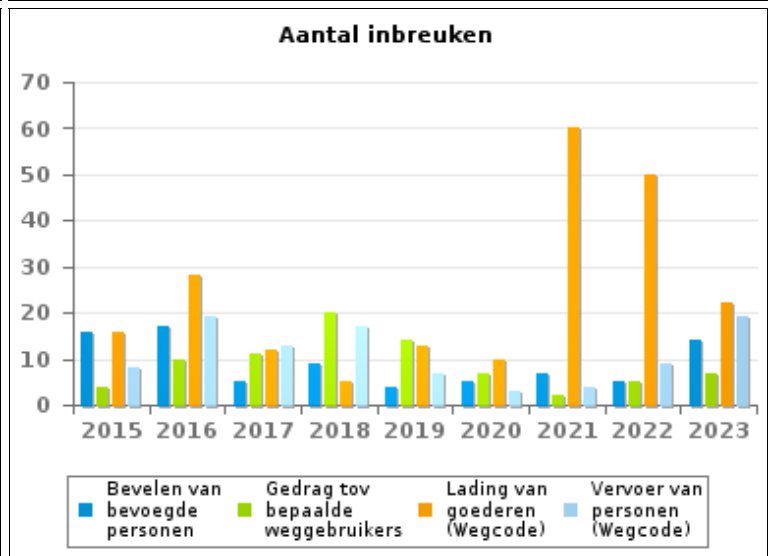
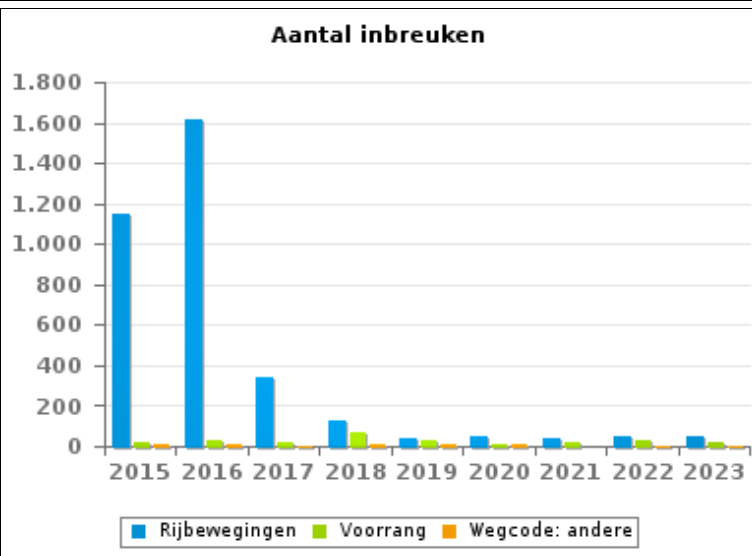
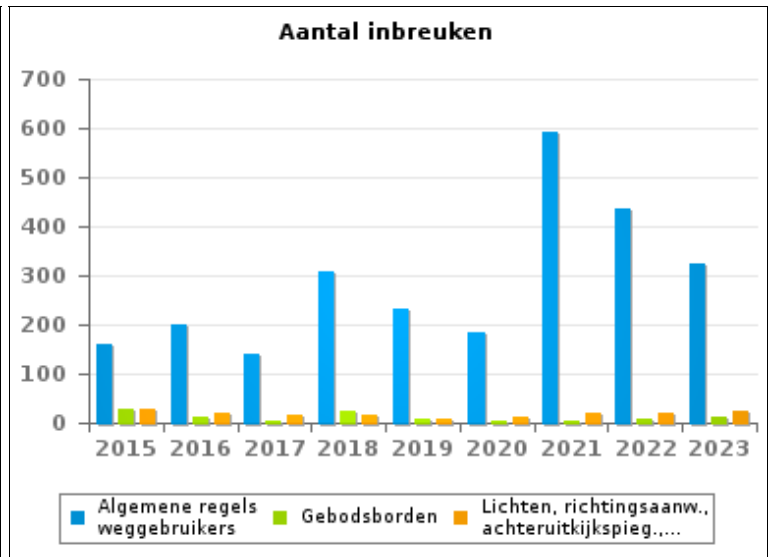
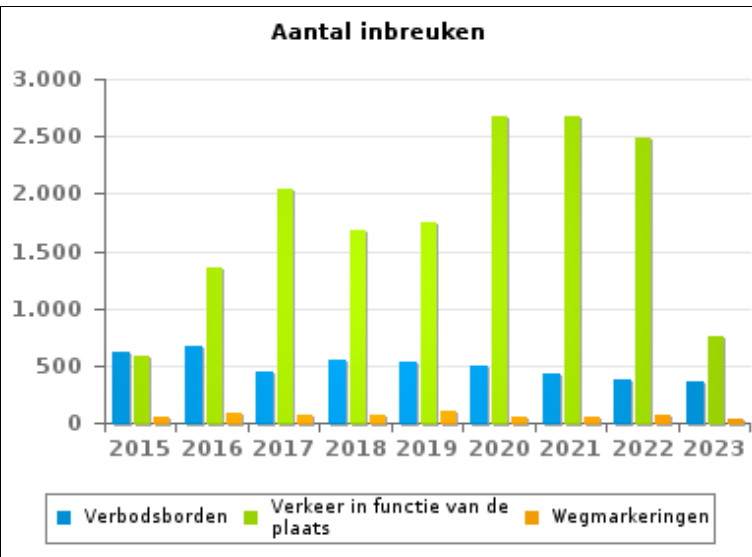


VERKEERSINBREUKEN (autosnelwegen inbegrepen) : ALGEMEEN OVERZICHT (DETAIL)

Vergelijking per jaar: 2015-2023

Wegcode(rest)

	2015	2016	2017	2018	2019	2020	2021	2022	2023
Verkeer in functie van de plaats	581	1.360	2.042	1.687	1.745	2.680	2.675	2.486	760
Verbodsborden	613	666	439	545	524	490	433	375	368
Rijbewegingen	1.144	1.611	338	122	40	51	37	51	44
Algemene regels weggebruikers	162	202	141	310	231	185	593	436	326
Wegmarkeringen	58	82	77	74	105	57	46	68	30
Voorrang	22	27	15	72	32	14	19	25	20
Lading van goederen (Wegcode)	16	28	12	5	13	10	60	50	22
Lichten, richtingsaanw., achteruitkijkspieg.,....	27	22	16	18	9	12	19	21	24
Gebodsborden	30	11	6	23	9	3	5	7	11
Vervoer van personen (Wegcode)	8	19	13	17	7	3	4	9	19
Bevelen van bevoegde personen	16	17	5	9	4	5	7	5	14
Gedrag tov bepaalde weggebruikers	4	10	11	20	14	7	2	5	7
Wegcode: andere	6	7	3	5	12	5	0	2	4
TOTAAL	2.687	4.062	3.118	2.907	2.745	3.522	3.900	3.540	1.649





VERKEERSINBREUKEN (autosnelwegen inbegrepen) : TOP 5

2023

Alle inbreuken

Thema	Wetsartikel	Aantal inbreuken	% (*)
Snelheid	[VI. Gew.:] Art. 11.1. Binnen de bebouwde kommen is de snelheid beperkt tot 50 km per uur [...].	22.872	45,45 %
Snelheid	[VI. Gew.:] Art. 11.2.3°.b). Buiten de bebouwde kommen is de snelheid beperkt tot 70 km per uur op de andere openbare wegen.	10.629	21,12 %
Snelheid	Art. 11.2.1°.a). Buiten de bebouwde kommen is de snelheid beperkt tot 120 km per uur op de autosnelwegen [...].	2.760	5,48 %
Snelheid	[VI. Gew.:] Art. 22quater. Binnen de zones afgebakend door de verkeersborden F4a en F4b is de snelheid beperkt tot 30 km per uur.	2.176	4,32 %
Snelheid	[VI. Gew.:] Art. 11.2.1°- b). Buiten de bebouwde kommen is de snelheid beperkt tot 120 km per uur [...] op de openbare wegen verdeeld in vier of meer rijstroken waarvan er ten minste twee bestemd zijn voor iedere rijrichting, voor zover de rijrichtingen anders dan door wegmarkeringen gescheiden zijn [...]. De lagere snelheidsbeperkingen opgelegd door het verkeersbord C43 of voortvloeiend uit artikel 11.3. blijven van toepassing. Art. 5. De weggebruikers moeten de verkeerslichten, verkeersborden en wegmarkeringen in acht nemen wanneer deze regelmatig zijn naar de vorm, voldoende zichtbaar zijn en overeenkomstig de voorschriften van [...] [het algemeen] reglement [op de politie van het wegverkeer en van het gebruik van de openbare weg] zijn aangebracht. Art. 68.3. [...] Bord C43 [met de vermelding 90]: Vanaf het verkeersbord tot het volgend kruispunt [of verkeersbord C45], verbod te rijden met een grotere snelheid dan [90 km per uur] [...].	2.027	4,03 %



VERKEERSINBREUKEN (autosnelwegen inbegrepen) : TOP 5

2023

4de graadsinbreuken

Thema	Wetsartikel	Aantal inbreuken	% (*)
Wegcode (rest)	De overtreding op de hierna vermelde bepalingen wordt beschouwd als overtreding van 4de graad krachtens artikel 4.4° van KB 30-09-2005 : Art. 20.3.2°. Het is verboden zich op een overweg te begeven wanneer de rode knipperlichten branden.	8	0,02 %
Wegcode (rest)	Art. 4.1. De weggebruikers moeten onmiddellijk gevolg geven aan de bevelen van de bevoegde personen. Art. 4.2.2°. Als bevelen worden inzonderheid beschouwd: de arm of de armen horizontaal uitgestrekt, wat stoppen betekent voor de weggebruikers die naderen uit richtingen welke deze aangewezen door de arm of armen, dwarsen. Art. 4.1°. [...] zijn overtredingen van de vierde graad in de zin van artikel 29§1, eerste lid, van [...] [de] wet betreffende de politie over het wegverkeer, gecoördineerd op 16 maart 1968: de [...] bevelen negeren van een bevoegd persoon [vermeld in het artikel 4.2.2° van KB 01-12-1975].	3	0,01 %
Wegcode (rest)	De overtreding op de hierna vermelde bepalingen wordt beschouwd als overtreding van 4de graad krachtens artikel 4.4° van KB 30-09-2005 : Art. 20.3.1°. Het is verboden zich op een overweg te begeven wanneer de slagbomen in beweging of gesloten zijn.	2	0,00 %
Wegcode (rest)	Art. 4.1. De weggebruikers moeten onmiddellijk gevolg geven aan de bevelen van de bevoegde personen. Art. 4.2.3°. Als bevelen worden inzonderheid beschouwd: het overdwars zwaaien met een rood licht, wat stoppen betekent voor de bestuurders naar wie het licht gekeerd is. Art. 4.1°. [...] zijn overtredingen van de vierde graad in de zin van artikel 29§1, eerste lid, van [...] [de] wet betreffende de politie over het wegverkeer, gecoördineerd op 16 maart 1968: de [...] bevelen negeren van een bevoegd persoon [vermeld in het artikel 4.2.3° van KB 01-12-1975].	1	0,00 %
Wegcode (rest)	De overtreding op de hierna vermelde bepalingen wordt beschouwd als overtreding van 4de graad krachtens artikel 4.3° van KB 30-09-2005 :Art. 17.2.3°. Het links inhalen van een gespan [...] of van een voertuig met meer dan twee wielen is verboden bij het naderen van de top van een helling en in bochten, wanneer de zichtbaarheid onvoldoende is, behalve indien kan ingehaald worden zonder de doorlopende witte streep te overschrijden die het voor de tegenliggers bestemde deel van de rijbaan aflijnt.	1	0,00 %
Wegcode (rest)	De overtreding op de hierna vermelde bepalingen wordt beschouwd als overtreding van 4de graad krachtens artikel 4.4° van KB 30-09-2005 : Art. 20.3.3°. Het is verboden zich op een overweg te begeven wanneer het geluidsein werkt.	1	0,00 %

(*) % ten opzichte van totaal aantal inbreuken



VERKEERSINBREUKEN (autosnelwegen inbegrepen) : MOMENT

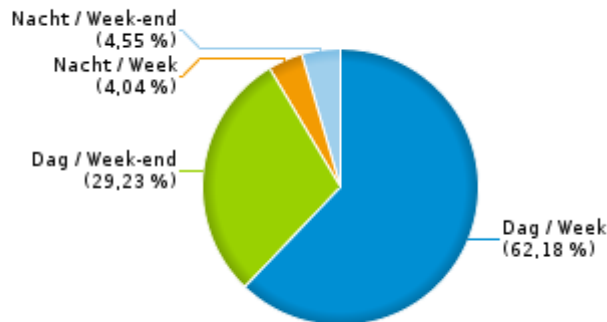
Aantal inbreuken per moment van de week 2023

	Week			Week-end			TOTAAL
	Dag	Nacht	Subtotaal	Dag	Nacht	Subtotaal	
Snelheid	27.935	1.916	29.851	13.586	1.988	15.574	45.425
Stilstaan en parkeren	661	21	682	374	78	452	1.134
GSM	622	2	624	100	5	105	729
Helm en beschermende kledij	53	1	54	38	2	40	94
Gordel en kinderzitje	100	0	100	33	1	34	134
Verkeerslichten	94	4	98	15	9	24	122
Wegcode (rest)	1.223	45	1.268	320	61	381	1.649
Alcohol	27	13	40	75	74	149	189
Drugs	17	2	19	22	8	30	49
Inschrijving	79	1	80	31	7	38	118
Rijbewijs	96	5	101	31	18	49	150
Technische eisen	252	25	277	58	29	87	364
Verzekering	64	0	64	19	8	27	91
Zwaar vervoer	64	0	64	7	0	7	71
Andere	8	0	8	0	0	0	8
Onbekend	0	0	0	0	0	0	0
TOTAAL	31.295	2.035	33.330	14.709	2.288	16.997	50.327

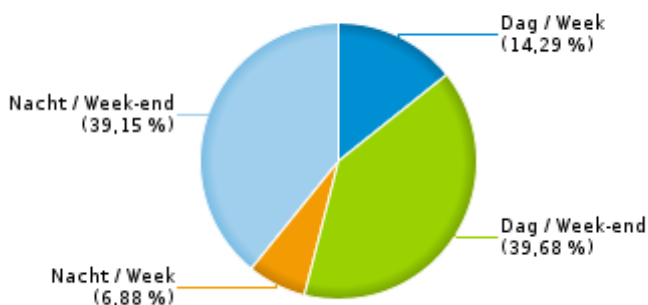
Weekend: van vrijdag 22.00u tot maandag 06.00u
Week: van maandag 06.00u tot vrijdag 22.00u

Dag: van 06.00u tot 22.00u
Nacht: van 22.00u tot 06.00u

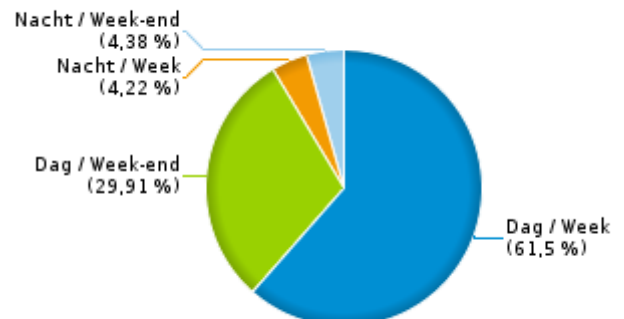
% inbreuken per moment - 2023



% alcoholinbreuken per moment - 2023



% snelheidsinbreuken per moment - 2023





SNELHEIDSINBREUKEN (autosnelwegen inbegrepen) : PLAATS

2023

Geel

Straat	Huis nr	Km paal	0-10 km/u te snel	11-20 km/u te snel	21-30 km/u te snel	31-40 km/u te snel	>40 km/u te snel	??? km/u te snel	TOTAAL
A13-E313 Richting Antwerpen	*	41	1.296	282	57	14	3	0	1.652
A13-E313 Richting Antwerpen	*	37.3	559	76	22	7	1	0	665
A13-E313 Richting Antwerpen		38.4	0	0	0	0	0	4	4
A13-E313 Richting Antwerpen		40.0	0	1	0	0	0	1	2
A13-E313 Richting Antwerpen		41.0	0	0	0	0	0	2	2
A13-E313 Richting Antwerpen			0	0	0	0	1	1	2
A13-E313 Richting Antwerpen		36.8	0	0	1	0	0	0	1
A13-E313 Richting Antwerpen		38.0	0	0	1	0	0	0	1
A13-E313 Richting Antwerpen		39.8	0	1	0	0	0	0	1
A13-E313 Richting Luik			0	2	0	0	0	3	5
A13-E313 Richting Luik		38.3	0	0	0	0	0	4	4
A13-E313 Richting Luik		37.0	0	0	1	0	0	0	1
A13-E313 Richting Luik		37.3	0	1	0	0	0	0	1
A13-E313 Richting Luik		37.5	0	1	0	0	0	0	1
A13-E313 Richting Luik		37.8	0	1	0	0	0	0	1
A13-E313 Richting Luik		38.0	0	1	0	0	0	0	1
A13-E313 Richting Luik		38.5	0	0	0	0	0	1	1
A13-E313 Richting Luik		38.7	0	0	0	0	0	1	1
A13-E313 Richting Luik		41.0	0	0	1	0	0	0	1
Aardseweg	25		20	2	0	0	0	0	22
Amerikalaan	21		20	3	0	0	0	0	23
Amerikalaan	17		11	2	0	0	0	0	13
Amocolaan	K 12.		15	15	4	0	1	0	35
Amocolaan	GATE		12	5	3	0	0	0	20
Amocolaan	GATE6		9	2	0	0	0	0	11
Amocolaan	K 11.		3	5	0	1	0	0	9
Amocolaan	119		2	1	1	0	1	0	5
Amocolaan			0	0	0	1	0	0	1



SNELHEIDSINBREUKEN (autosnelwegen inbegrepen) : PLAATS

2023

Geel

Straat	Huis nr	Km paal	0-10 km/u te snel	11-20 km/u te snel	21-30 km/u te snel	31-40 km/u te snel	>40 km/u te snel	??? km/u te snel	TOTAAL
Antwerpseweg			0	0	0	0	0	2	2
Baantveld			0	0	0	0	0	1	1
Bel	204		18	4	2	1	0	0	25
Bel	72		4	0	0	0	0	0	4
Bel	68		2	1	0	0	0	0	3
Bel	61		2	0	0	0	0	0	2
Bell-Telephonelaan	3A		7	4	1	1	0	0	13
Diestseweg	35		146	21	2	0	0	0	169
Diestseweg	37		120	18	2	0	0	0	140
Diestseweg	36		113	18	3	0	0	0	134
Diestseweg	44		95	22	2	1	0	0	120
Diestseweg	149		87	8	2	1	0	0	98
Diestseweg	46		81	3	0	1	0	0	85
Diestseweg	42		43	9	1	0	0	0	53
Diestseweg	145		38	4	1	0	0	0	43
Diestseweg	23		25	1	0	0	0	0	26
Diestseweg	11		21	4	0	0	0	0	25
Diestseweg	141		20	1	0	0	0	0	21
Diestseweg	180		19	2	0	0	0	0	21
Diestseweg	50		16	3	0	0	0	0	19
Diestseweg	200		17	0	0	0	0	0	17
Diestseweg	13		12	4	0	0	0	0	16
Diestseweg	188		8	0	0	0	0	0	8
Diestseweg	170		5	2	0	0	0	0	7
Diestseweg	166		4	0	0	0	0	0	4
Diestseweg	184		2	2	0	0	0	0	4
Diestseweg	196		2	1	0	0	0	0	3
Diestseweg			0	0	0	0	0	2	2



SNELHEIDSINBREUKEN (autosnelwegen inbegrepen) : PLAATS

2023

Geel

Straat	Huis nr	Km paal	0-10 km/u te snel	11-20 km/u te snel	21-30 km/u te snel	31-40 km/u te snel	>40 km/u te snel	??? km/u te snel	TOTAAL
Diestseweg	135		0	1	0	0	0	0	1
Diestseweg	2		0	0	0	0	0	1	1
Drijhoek	3		154	24	3	1	0	0	182
Drijhoek	1		85	13	0	0	0	0	98
Drijhoek	2		15	1	0	0	0	0	16
Drijhoek	5		9	3	0	0	0	0	12
Drijhoek			0	0	0	0	0	1	1
Dr.-Peetersstraat	58		32	1	0	0	0	0	33
Dr.-Van de Perrestraat	338		31	25	9	0	0	0	65
Dr.-Van de Perrestraat	391		20	19	2	0	0	0	41
Dr.-Van de Perrestraat	328B		9	13	1	1	0	0	24
Dr.-Van de Perrestraat	258		19	2	0	0	0	0	21
Dr.-Van de Perrestraat	395		4	4	1	0	0	0	9
Dr.-Van de Perrestraat	21		4	1	0	0	0	0	5
Dr.-Van de Perrestraat	3		5	0	0	0	0	0	5
Duivenstraat	52		2	0	0	0	0	0	2
Eikenstraat	111		14	1	0	0	0	0	15
Eikenstraat	12		15	0	0	0	0	0	15
Eikenstraat	113		9	1	0	0	0	0	10
Eikevelden	84		94	11	0	0	0	0	105
Eikevelden	8		18	2	0	0	0	0	20
Elsum	133		2	0	0	0	0	0	2
Fehrenbachstraat			0	0	0	0	0	1	1
Gasthuisstraat	42		13	0	0	0	0	0	13
Gasthuisstraat	41		8	0	0	0	0	0	8
Groenstraat	14		16	3	0	0	0	0	19
GROTESTEENWEG RICHTING GEEL	8		1.420	176	32	5	3	0	1.636
GROTESTEENWEG RICHTING WESTERLO	126		2.625	224	45	6	3	0	2.903



SNELHEIDSINBREUKEN (autosnelwegen inbegrepen) : PLAATS

2023

Geel

Straat	Huis nr	Km paal	0-10 km/u te snel	11-20 km/u te snel	21-30 km/u te snel	31-40 km/u te snel	>40 km/u te snel	??? km/u te snel	TOTAAL
Heidebloemstraat	23		62	4	1	0	0	0	67
Heidebloemstraat	27		27	2	0	0	0	0	29
Heidebloemstraat	29		14	1	0	0	0	0	15
Herentalsedijk	98		3	2	0	0	0	0	5
Herentalsedijk	94		3	0	0	0	0	0	3
Herentalseweg	26		3	2	2	1	0	0	8
Herentalseweg	38A		5	3	0	0	0	0	8
Herentalseweg	20		3	4	0	0	0	0	7
Herentalseweg	38		4	2	0	0	0	0	6
Janssen-Pharmaceuticalaan			48	40	7	2	0	0	97
Janssen-Pharmaceuticalaan	KP10.		6	5	1	1	0	0	13
J.B.-Stessensstraat	7		46	8	0	0	0	0	54
Katersberg	62		49	8	1	0	0	0	58
Katersberg	158		2	0	0	0	0	0	2
Kievermont	19		215	38	6	0	0	0	259
Kievermont	63		124	28	5	1	0	0	158
Kievermont	38		54	8	0	0	0	0	62
Kievermont	65		51	7	0	0	0	0	58
Kievermont	81		38	6	1	0	0	0	45
Kievermont	76		37	5	1	1	0	0	44
Kievermont	36		27	8	0	0	0	0	35
Kleinemeerdijk	21		0	0	0	0	0	1	1
Kleinhoefstraat	4		79	13	3	2	0	0	97
Kollegestraat	64		231	16	0	0	0	1	248
Kollegestraat	104		105	3	0	0	0	0	108
Kollegestraat	23		39	4	0	0	0	0	43
Kollegestraat	56		27	0	0	0	0	0	27
Kollegestraat	72		19	1	0	0	0	0	20



SNELHEIDSINBREUKEN (autosnelwegen inbegrepen) : PLAATS

2023

Geel

Straat	Huis nr	Km paal	0-10 km/u te snel	11-20 km/u te snel	21-30 km/u te snel	31-40 km/u te snel	>40 km/u te snel	??? km/u te snel	TOTAAL
Kollegestraat	68		16	2	0	0	0	0	18
Koning-Albertstraat	40		4	3	0	0	0	0	7
Koning-Albertstraat	120		3	1	1	0	0	0	5
Koning-Albertstraat	103		1	0	0	0	0	0	1
Koning-Albertstraat	90		1	0	0	0	0	0	1
Koning-Albertstraat			0	0	0	0	0	1	1
Kwakkelberg	7		112	26	5	1	0	0	144
Kwakkelberg	6		92	33	5	0	0	0	130
Kwakkelberg	17		53	12	1	0	0	0	66
Kwakkelberg	98		8	1	0	0	0	0	9
Laar	23		16	2	0	0	0	0	18
Laar	21		8	4	1	0	0	0	13
Larumseweg	102		617	127	16	0	1	0	761
Larumseweg	111		195	35	1	2	0	0	233
Larumseweg	46		12	1	1	0	0	0	14
Lebonstraat	112		34	4	0	0	0	0	38
Lebonstraat	60		16	3	0	0	0	0	19
Lebonstraat	106		17	1	0	0	0	0	18
Lebonstraat	134		17	1	0	0	0	0	18
Lebonstraat	56		11	1	0	0	0	0	12
Lebonstraat	102		3	0	0	0	0	0	3
Lebonstraat			0	0	0	0	0	1	1
Lichtaartseweg	Z/N		1	1	0	0	0	0	2
Logen	122		34	7	1	0	0	0	42
Logen	124		27	0	0	0	0	0	27
Malosewaver	33		2	0	0	0	0	0	2
Meerhoutseweg	103		5	5	2	0	0	0	12
Meerhoutseweg	114		6	0	1	0	0	0	7



SNELHEIDSINBREUKEN (autosnelwegen inbegrepen) : PLAATS

2023

Geel

Straat	Huis nr	Km paal	0-10 km/u te snel	11-20 km/u te snel	21-30 km/u te snel	31-40 km/u te snel	>40 km/u te snel	??? km/u te snel	TOTAAL
Meerhoutseweg	59		4	1	1	0	0	0	6
Molseweg	168		74	58	2	2	0	0	136
Molseweg	25		101	15	1	1	0	0	118
Molseweg	162		30	18	3	0	0	0	51
Molseweg	158		25	18	4	0	0	0	47
Molseweg	160		23	12	3	1	0	0	39
Molseweg	38		21	5	0	0	0	0	26
Molseweg	109		10	1	1	0	0	0	12
Molseweg	7A		3	1	0	0	1	0	5
Molseweg	7		1	2	0	0	0	0	3
Mosselgoren	108		10	1	0	0	0	0	11
Mosselgoren	102		2	2	0	0	0	0	4
Noord-Zuidlaan			0	0	0	0	0	3	3
Olenseweg	37		273	54	4	0	0	0	331
Olenseweg	54		141	30	2	0	0	0	173
Olenseweg	48		119	11	2	0	0	0	132
Olenseweg	49		48	27	1	0	0	0	76
Olenseweg	87		12	10	0	0	0	0	22
Olenseweg	124		5	1	0	0	0	0	6
Pas	295		39	2	0	0	0	0	41
Pas	293		19	1	0	0	0	0	20
Pas	198		18	1	0	0	0	0	19
Pas	200		18	0	0	0	0	0	18
Pas	283		14	3	0	0	0	0	17
Pas	74		12	1	0	0	0	0	13
Pas	96		13	0	0	0	0	0	13
Pas	289		4	0	0	0	0	0	4
Pas			0	0	0	0	0	1	1



SNELHEIDSINBREUKEN (autosnelwegen inbegrepen) : PLAATS

2023

Geel

Straat	Huis nr	Km paal	0-10 km/u te snel	11-20 km/u te snel	21-30 km/u te snel	31-40 km/u te snel	>40 km/u te snel	??? km/u te snel	TOTAAL
Pastoor Van Neylenstraat	14		99	20	1	0	0	0	120
Pastoor Van Neylenstraat	12		93	22	0	0	0	0	115
Pastoor Van Neylenstraat	18		59	14	1	1	0	0	75
Poel	84		3	0	0	0	0	0	3
R14 Binnenring		1.6	306	284	77	27	17	0	711
R14 Binnenring		1.8	96	60	17	6	2	0	181
R14 Binnenring		3.8	55	50	9	1	0	0	115
R14 Binnenring		3.9	54	33	2	0	0	0	89
R14 Binnenring		7.4	34	38	10	2	2	0	86
R14 Binnenring		7.1	35	29	7	0	0	0	71
R14 Binnenring		7.3	24	26	3	1	0	2	56
R14 Binnenring		3.7	16	10	1	1	0	0	28
R14 Binnenring		3.2	19	5	1	0	0	0	25
R14 Binnenring		1.2	6	8	1	1	1	0	17
R14 Binnenring			0	1	0	1	0	14	16
R14 Binnenring		1.7	8	0	1	0	0	0	9
R14 Binnenring		3.3	3	0	0	0	0	0	3
R14 Binnenring		1.3	0	0	0	0	1	0	1
R14 Binnenring		1.9	0	0	0	0	1	0	1
R14 Binnenring		2.7	0	0	0	0	0	1	1
R14 Binnenring		4.1	0	0	0	0	0	1	1
R14 Binnenring		8.0	0	0	0	0	0	1	1
R14 Binnenring Uitrit Rauwelkoven		1.8	53	51	10	8	0	0	122
R14 Buitenring		7.4	141	246	67	17	8	0	479
R14 Buitenring		3.5	332	122	11	3	2	0	470
R14 Buitenring		2.8	93	40	4	1	0	0	138
R14 Buitenring		1.6	63	54	8	2	4	0	131
R14 Buitenring		7.1	23	74	19	10	4	0	130



SNELHEIDSINBREUKEN (autosnelwegen inbegrepen) : PLAATS

2023

Geel

Straat	Huis nr	Km paal	0-10 km/u te snel	11-20 km/u te snel	21-30 km/u te snel	31-40 km/u te snel	>40 km/u te snel	??? km/u te snel	TOTAAL
R14 Buitenring		3.2	16	12	1	0	0	0	29
R14 Buitenring		3.8	17	4	0	0	0	0	21
R14 Buitenring			0	0	0	0	0	15	15
R14 Buitenring		1.7	1	3	1	0	0	0	5
R14 Buitenring		1.0	0	0	0	0	0	1	1
Rauwelkoven	59		45	5	1	0	0	0	51
Rauwelkoven	174		3	1	1	0	0	0	5
Rauwelkoven	172		3	0	0	0	0	0	3
Retieseweg	132		5	3	0	0	0	0	8
Retieseweg	138		3	1	1	0	0	0	5
Rijn	73		22	3	1	0	0	0	26
Rijn	95		19	4	0	0	0	0	23
Rijn	146		19	2	0	0	0	0	21
Rijn	71		19	1	1	0	0	0	21
Rijn	96		11	2	0	0	0	0	13
Roerdompstraat	9		7	6	2	0	0	0	15
Roerdompstraat	1		2	3	0	0	1	0	6
Rozendaal	76		333	62	3	0	0	0	398
Rozendaal	49		56	14	1	0	0	0	71
Rozendaal	47		44	23	0	0	0	0	67
SINT-CORNELIUSSTRAAT	27		2	2	0	0	0	0	4
Stationsstraat	93		61	5	0	0	0	0	66
Stationsstraat	33		33	3	0	0	0	0	36
Stationsstraat	41		25	3	0	0	0	0	28
Stationsstraat	167		22	2	0	0	0	0	24
Stationsstraat	48		20	2	0	1	0	0	23
Stationsstraat	35		7	2	0	0	0	0	9
Stelenseweg	72		59	7	3	0	0	0	69



SNELHEIDSINBREUKEN (autosnelwegen inbegrepen) : PLAATS

2023

Geel

Straat	Huis nr	Km paal	0-10 km/u te snel	11-20 km/u te snel	21-30 km/u te snel	31-40 km/u te snel	>40 km/u te snel	??? km/u te snel	TOTAAL
Stelenseweg	96		32	4	2	0	0	0	38
Stelenseweg	66		26	6	1	0	0	0	33
Stelenseweg	78		23	0	0	0	0	0	23
Stelenseweg	70		11	2	1	0	0	0	14
Stelenseweg	74		3	3	0	0	0	0	6
Stelenseweg			0	0	0	0	0	1	1
Tessengerloseweg	43		11	7	1	0	0	0	19
Tessengerloseweg	42		6	4	0	0	0	0	10
Turnhoutseweg	65		56	35	6	5	1	0	103
Veerleseweg	25		64	12	1	1	0	0	78
Velveken	100		123	30	6	1	0	0	160
Velveken	73		131	23	4	1	1	0	160
Velveken	86		36	14	2	0	0	0	52
Velveken	102		36	5	0	0	0	0	41
Vogelzang	72		6	3	0	0	0	0	9
Vogelzang	63		6	2	0	0	0	0	8
Waaiburg	40		72	8	0	0	0	0	80
Waaiburg	43		40	9	0	0	0	0	49
Waaiburg	12		37	1	0	0	0	0	38
Waaiburg			0	0	0	0	0	1	1
Westerloseweg	32		215	42	3	0	1	0	261
Westerloseweg	31		172	32	2	2	0	0	208
Westerloseweg	30		158	14	1	0	0	0	173
Westerloseweg	26		104	35	4	0	0	0	143
Westerloseweg	28 A		121	14	2	0	1	0	138
Westerloseweg	24		69	11	4	0	0	0	84
Westerloseweg	35		58	18	2	0	0	0	78
Winkelom	80		2.199	198	40	11	3	1	2.452



SNELHEIDSINBREUKEN (autosnelwegen inbegrepen) : PLAATS

2023

Geel

Straat	Huis nr	Km paal	0-10 km/u te snel	11-20 km/u te snel	21-30 km/u te snel	31-40 km/u te snel	>40 km/u te snel	??? km/u te snel	TOTAAL
Winkelom	99		863	50	6	0	0	0	919
Winkelomseheide			715	45	12	0	2	0	774
Winkelomseheide	116		18	3	0	0	0	0	21
Winkelomseheide	233		5	0	1	0	0	0	6
Winkelomseheide	239		1	1	0	0	0	0	2
Zammelseweg	133		1	0	0	0	0	0	1
Zuidelijke Ring			0	0	0	1	1	3	5
ZUIDERRING			16	8	3	0	0	0	27
TOTAAL			19.051	3.822	657	161	68	74	23.833

Laakdal

Straat	Huis nr	Km paal	0-10 km/u te snel	11-20 km/u te snel	21-30 km/u te snel	31-40 km/u te snel	>40 km/u te snel	??? km/u te snel	TOTAAL
A13-E313 Richting Antwerpen	*	42.5	341	55	11	3	1	0	411
A13-E313 Richting Antwerpen		42.6	13	1	2	0	0	0	16
A13-E313 Richting Antwerpen		42.0	0	0	1	0	0	1	2
A13-E313 Richting Antwerpen		47.9	0	0	0	0	0	2	2
A13-E313 Richting Antwerpen		41.5	0	0	0	0	0	1	1
A13-E313 Richting Antwerpen		45.4	0	1	0	0	0	0	1
Beustereind	105		5	2	0	0	0	0	7
Diestse Baan	54		6.399	252	29	5	2	0	6.687
Diestse Baan	5		1.091	51	11	2	0	0	1.155
Eindhoutseweg	32		39	11	1	0	0	0	51
Eindhoutseweg	42		0	0	0	0	0	1	1
Geelsebaan	46		261	8	2	0	0	0	271
Geelsebaan			0	0	0	0	0	1	1
Grote Steenweg	13.2		1	1	0	0	0	0	2
Heieinde	15		3	0	2	0	0	0	5



SNELHEIDSINBREUKEN (autosnelwegen inbegrepen) : PLAATS

2023

Laakdal

Straat	Huis nr	Km paal	0-10 km/u te snel	11-20 km/u te snel	21-30 km/u te snel	31-40 km/u te snel	>40 km/u te snel	??? km/u te snel	TOTAAL
Kappellestraat	64		41	16	1	0	0	0	58
Kerkhofweg	22		5	3	0	0	0	0	8
Kerkhofweg	10		3	0	0	0	0	0	3
Kruisstraat	14		33	6	0	0	0	0	39
Lakstraat	51		155	36	1	0	0	0	192
Lakstraat	49		65	8	2	0	0	0	75
Meerhoutstraat	35		3	2	1	0	0	0	6
Meerlaarstraat	163		435	17	2	0	0	0	454
Meerlaarstraat	75		128	33	0	0	0	0	161
Meerlaarstraat	207		150	9	0	1	0	0	160
Meir	43		81	28	2	0	1	0	112
Meir	35		63	18	4	0	0	0	85
Meir	17		61	8	0	0	0	0	69
Nieuwe Baan	ZN		19	20	5	1	1	0	46
Nieuwe Baan	3		22	15	4	0	0	0	41
Nieuwe Baan	25		18	10	0	0	0	0	28
Nieuwe Baan			0	0	0	0	2	1	3
Norbertijnenstraat	10		2	0	0	0	0	0	2
Oude Geelsebaan	54		4.528	114	8	2	1	0	4.653
Plein	21		70	10	1	0	0	0	81
Plein	23		23	12	2	0	0	0	37
Steenbergen	47		79	4	0	0	0	0	83
Tessenderloseweg	36		67	15	0	0	0	0	82
Tessenderloseweg	44		66	7	0	1	0	0	74
Tessenderloseweg	43		11	8	3	0	0	0	22
Veerledorp	20		1.781	97	27	6	1	0	1.912
Veldstraat	170		1	1	0	0	0	0	2
Veldstraat	189		1	0	0	0	0	0	1



SNELHEIDSINBREUKEN (autosnelwegen inbegrepen) : PLAATS

2023

Laakdal

Straat	Huis nr	Km paal	0-10 km/u te snel	11-20 km/u te snel	21-30 km/u te snel	31-40 km/u te snel	>40 km/u te snel	??? km/u te snel	TOTAAL
Vorstse Baan	86		122	12	0	0	0	0	134
Vorstse Baan	71		46	7	1	0	0	0	54
TOTAAL			16.232	898	123	21	9	7	17.290

Meerhout

Straat	Huis nr	Km paal	0-10 km/u te snel	11-20 km/u te snel	21-30 km/u te snel	31-40 km/u te snel	>40 km/u te snel	??? km/u te snel	TOTAAL
A13-E313 Richting Luik		44.4	0	0	0	0	0	2	2
A13-E313 Richting Luik		44.0	0	0	1	0	0	0	1
Bevrijdingslaan	33		430	57	6	1	0	0	494
Bevrijdingslaan	24		60	4	0	0	0	0	64
Bevrijdingslaan	39		43	4	1	0	0	0	48
Bevrijdingslaan	35		12	2	0	0	0	0	14
Bevrijdingslaan(Z)	194		40	3	0	0	0	0	43
Burgemeester Adriaensenlaan	35		336	63	13	4	1	0	417
Burgemeester Adriaensenlaan	38		121	24	1	0	1	0	147
Burgemeester Adriaensenlaan	37		80	8	2	0	0	0	90
Burgemeester Adriaensenlaan	33		58	15	1	0	0	0	74
Burgemeester Adriaensenlaan	27		18	7	0	0	0	0	25
Eindhoutsebaan	102		3	0	0	1	0	0	4
Genebroek	96/1		33	11	2	0	0	0	46
Genelaar	21		78	26	4	0	0	0	108
Genelaar	39		72	29	4	1	0	0	106
Genepas	45		4	0	0	0	0	0	4
Genepas	54		2	1	0	0	0	0	3
Gestelsesteenweg	175		77	10	0	0	0	0	87
Gestelsesteenweg	104		0	0	0	0	0	1	1
Kiezel	192		587	197	24	5	1	0	814



SNELHEIDSINBREUKEN (autosnelwegen inbegrepen) : PLAATS

2023

Meerhout

Straat	Huis nr	Km paal	0-10 km/u te snel	11-20 km/u te snel	21-30 km/u te snel	31-40 km/u te snel	>40 km/u te snel	??? km/u te snel	TOTAAL
Kiezel	300		666	47	6	0	0	0	719
Kiezel	192/A		147	54	7	0	0	0	208
Meiberg	27		23	14	0	0	0	0	37
Meiberg	35A		20	6	4	0	0	0	30
Molenstraat	52		54	1	1	0	0	0	56
Molenstraat	46		18	1	0	0	0	0	19
Molsebaan	81		4	2	1	0	0	0	7
Molsebaan			0	0	0	0	0	1	1
Olmsebaan	69		61	9	0	0	0	0	70
Olmsebaan	238		5	8	1	0	0	0	14
Olmsebaan	168		2	6	0	0	1	0	9
Schoolstraat	17		128	38	3	0	0	0	169
Schoolstraat	93		128	23	4	1	0	0	156
Schoolstraat	11		78	28	4	0	0	0	110
Schoolstraat	32		21	30	1	1	0	0	53
Schoolstraat	15		43	7	2	0	0	0	52
TOTAAL			3.452	735	93	14	4	4	4.302



SNELHEIDSINBREUKEN (autosnelwegen inbegrepen) : SNELHEIDSREGIME

2023

toegelaten snelheid	0-10 km/u te snel	11-20 km/u te snel	21-30 km/u te snel	31-40 km/u te snel	>40 km/u te snel	??? km/u te snel	TOTAAL
30	3.169	603	47	6	3	0	3.828
50	22.550	2.122	266	43	14	0	24.995
60	66	113	8	0	0	0	187
70	9.935	1.312	230	47	17	0	11.541
90	806	882	224	76	42	1	2.031
120	2.209	423	98	24	5	0	2.759
Onbekend	0	0	0	0	0	84	84
TOTAAL	38.735	5.455	873	196	81	85	45.425



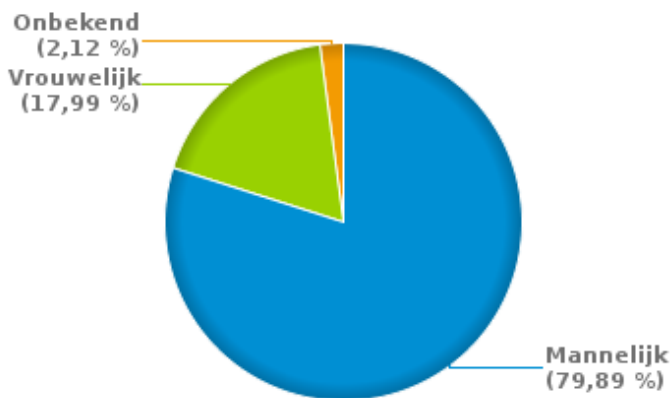
VERKEERSINBREUKEN (autosnelwegen inbegrepen) : PROFILERING

2023

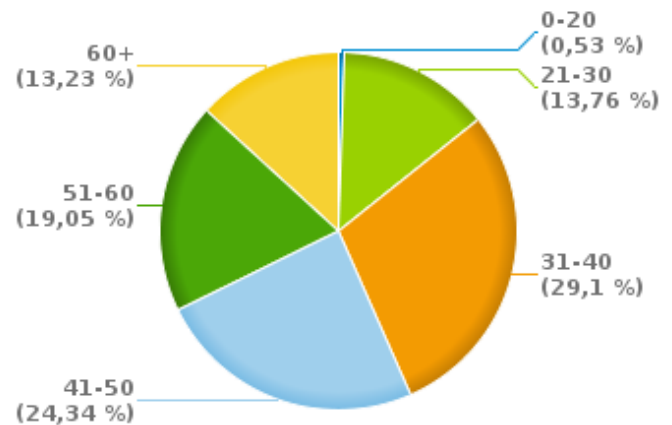
Aantal inbreuken alcohol per geslacht en per leeftijdscategorie

	Mannelijk	Vrouwelijk	Onbekend	TOTAAL
0-20	1	0	0	1
21-30	20	5	1	26
31-40	47	8	0	55
41-50	31	14	1	46
51-60	30	4	2	36
60+	22	3	0	25
TOTAAL	151	34	4	189

% Alcoholinbreuken per geslacht - 2023



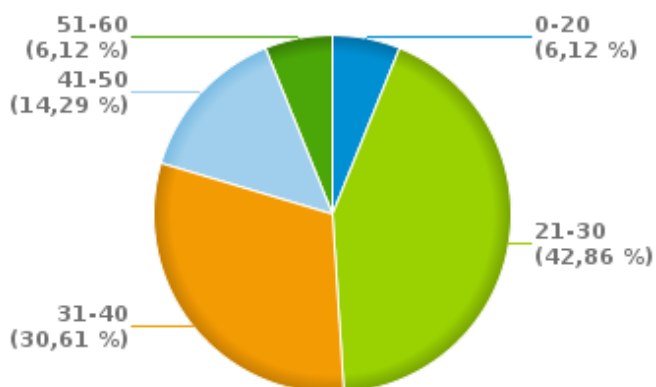
% Alcoholinbreuken per leeftijd - 2023



Aantal inbreuken drugs per geslacht en per leeftijdscategorie

	Mannelijk	Vrouwelijk	Onbekend	TOTAAL
0-20	3	0	0	3
21-30	20	1	0	21
31-40	12	3	0	15
41-50	4	0	3	7
51-60	3	0	0	3
TOTAAL	42	4	3	49

% Drugsinbreuken per leeftijd - 2023



% Drugsinbreuken per geslacht - 2023





VERKEERSINBREUKEN

REPORT FILTERS

Begin jaar van de inbreuken	2015
Einde jaar van de inbreuken	2023
Trimester	Trim. 1;Trim. 2;Trim. 3;Trim. 4
Datum van afsluiting van de gegevensbank	30/04/24
Politiezone	PZ GEEL/LAAKDAL/MEERHOUT
Lokale/federale eenheid	
Op/Buiten snelweg	(autosnelwegen inbegrepen)
Vaststellende politie-eenheid	

Refresh report datum	01/07/2024 10:22:01
-----------------------------	---------------------