

**Overzicht
Verkeersinbreuken
(autosnelwegen inbegrepen)
2023**

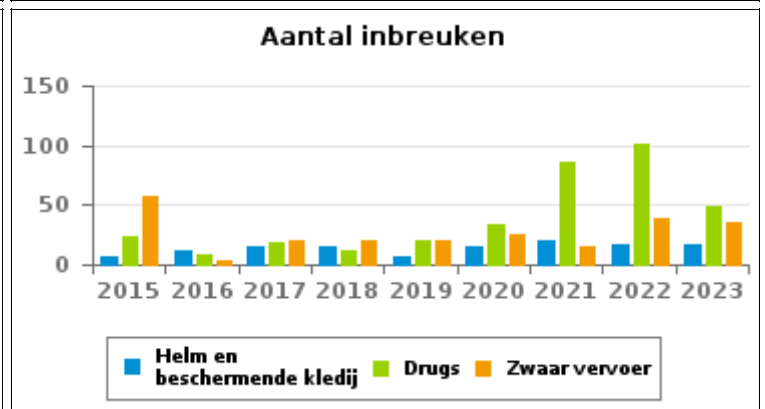
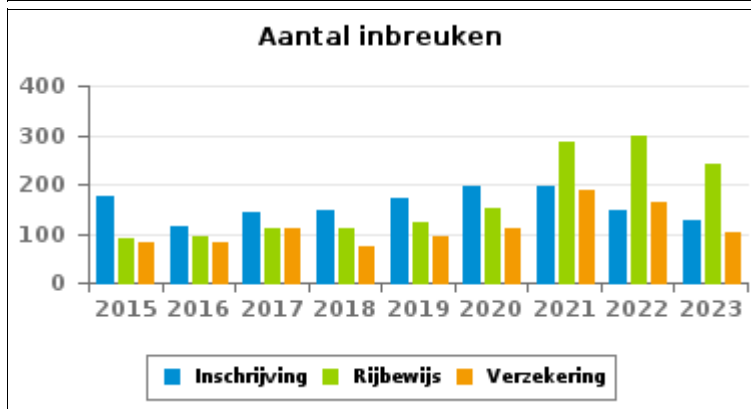
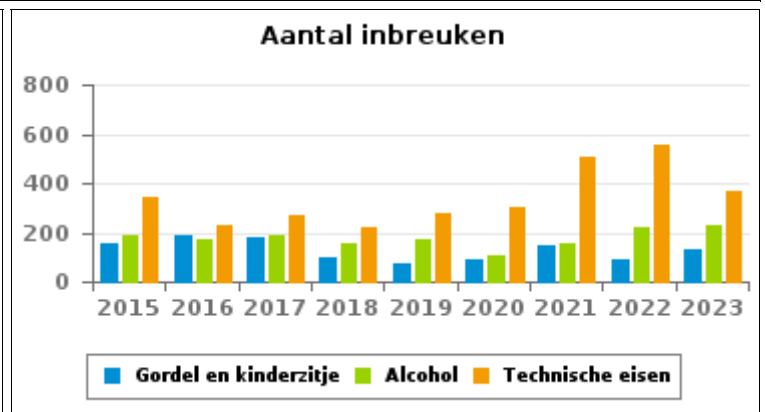
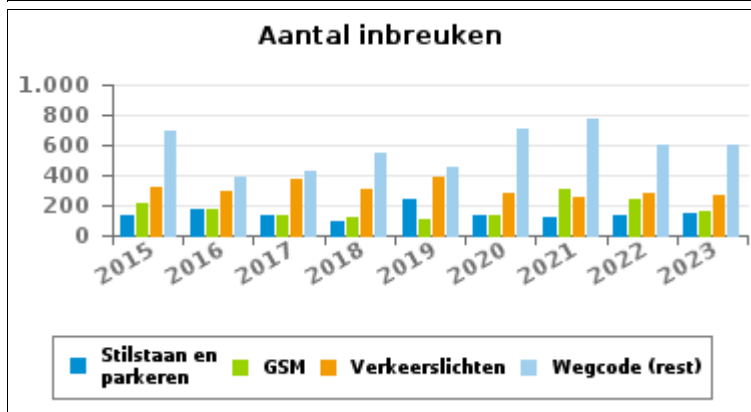
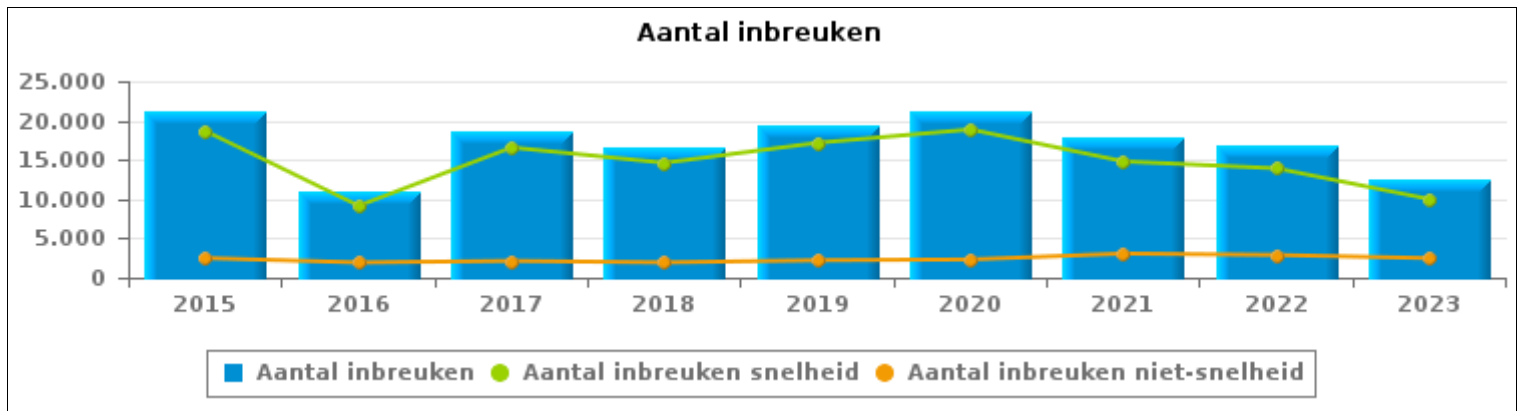
**PZ ZUIDERKEMPEN
(HERSELT)**



VERKEERSINBREUKEN (autosnelwegen inbegrepen) : ALGEMEEN OVERZICHT

Vergelijking per jaar: 2015-2023

	2015	2016	2017	2018	2019	2020	2021	2022	2023
TOTAAL AANTAL INBREUKEN	21.147	11.084	18.705	16.556	19.383	21.185	17.868	16.802	12.475
INBREUKEN PER THEMA									
	2015	2016	2017	2018	2019	2020	2021	2022	2023
Snelheid	18.651	9.150	16.570	14.615	17.165	18.867	14.799	13.913	9.993
Stilstaan en parkeren	139	174	128	100	239	133	122	136	153
GSM	214	180	137	125	111	137	302	242	160
Helm en beschermende kledij	7	12	16	16	6	15	20	17	17
Gordel en kindersitje	154	191	180	99	76	88	149	90	127
Verkeerslichten	325	296	377	307	393	280	258	281	266
Wegcode (rest)	697	381	431	549	450	705	780	595	604
Alcohol	191	169	190	159	174	107	157	222	227
Drugs	23	8	19	11	20	34	86	101	49
Inschrijving	174	114	141	145	173	194	196	146	126
Rijbewijs	88	95	112	110	121	153	284	297	242
Technische eisen	342	226	271	224	277	303	507	555	370
Verzekering	81	83	110	74	95	110	187	162	102
Zwaar vervoer	58	4	21	21	21	25	16	39	36
Andere	3	1	0	1	62	31	5	5	3
Onbekend	0	0	2	0	0	3	0	1	0



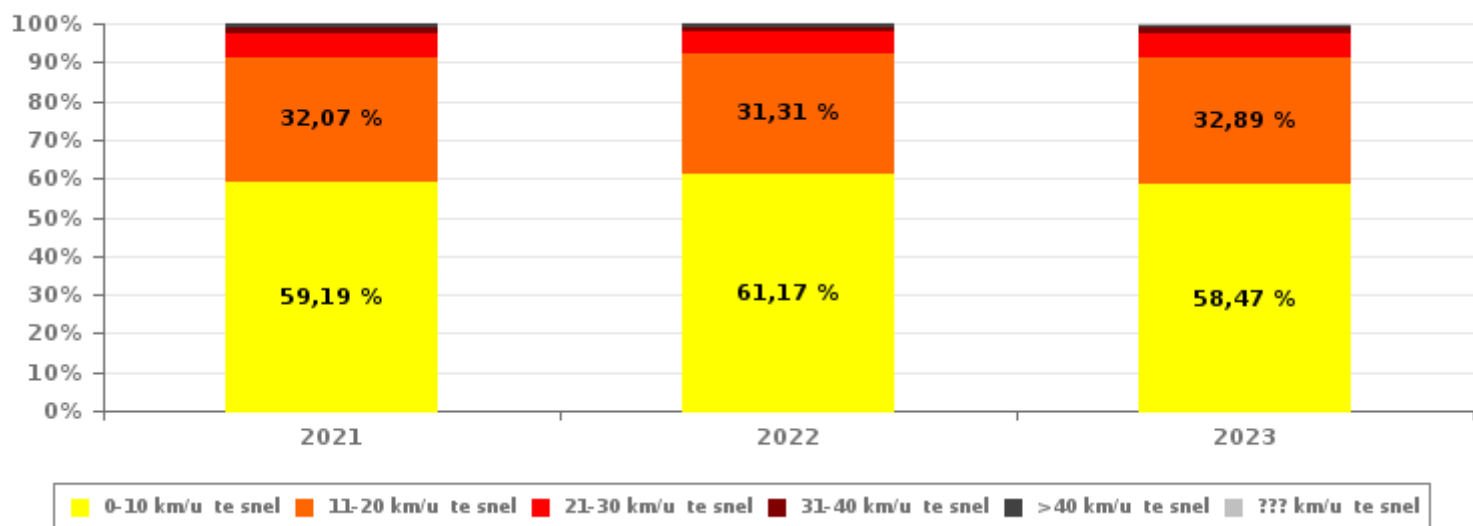


VERKEERSINBREUKEN (autosnelwegen inbegrepen) : ALGEMEEN OVERZICHT INBREUKEN PER ZWAARTEGRAAD

Vergelijking per jaar: 2015-2023

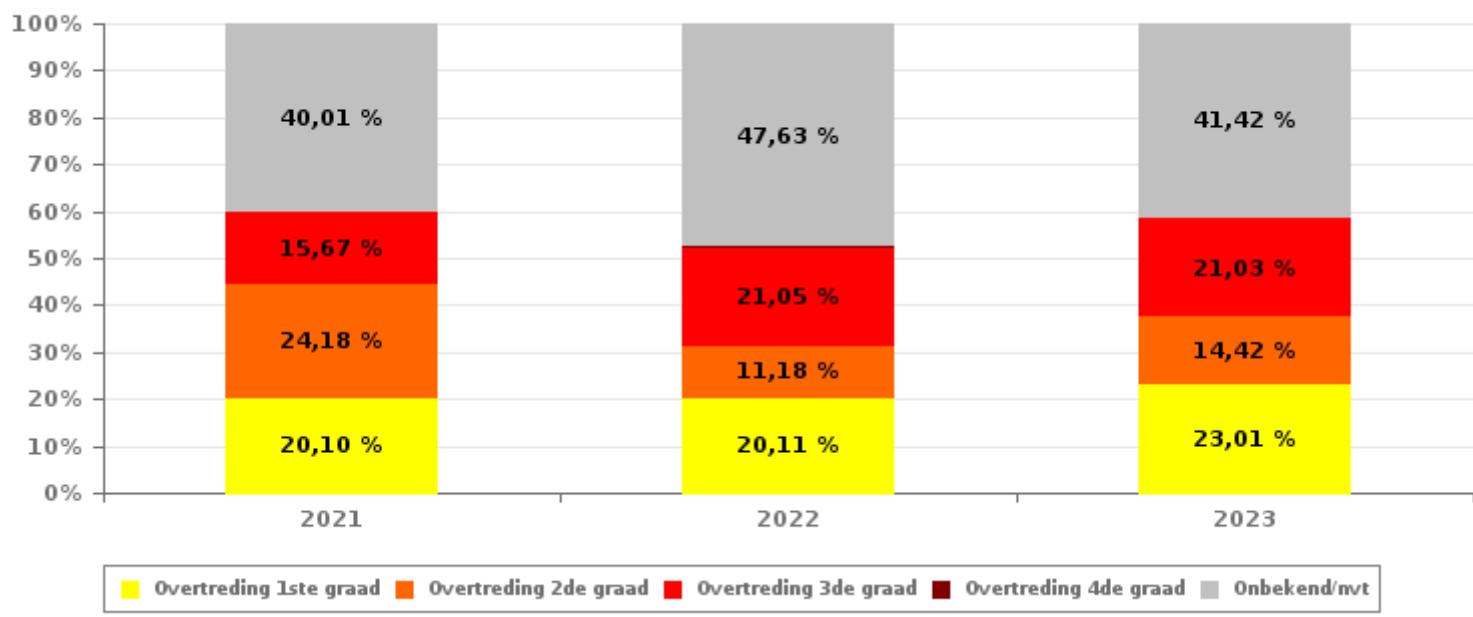
SNELHEID	2015	2016	2017	2018	2019	2020	2021	2022	2023
0-10 km/u te snel	11.234	2.407	8.686	9.116	11.138	11.316	8.760	8.510	5.843
11-20 km/u te snel	6.078	5.367	6.472	4.572	5.068	6.175	4.746	4.356	3.287
21-30 km/u te snel	986	1.066	1.120	707	725	998	928	754	609
31-40 km/u te snel	242	214	184	122	141	230	225	169	155
>40 km/u te snel	67	66	64	69	65	104	108	95	64
??? km/u te snel	44	30	44	29	28	44	32	29	35
Subtotaal SNELHEID	18.651	9.150	16.570	14.615	17.165	18.867	14.799	13.913	9.993

Aantal (snelheid) inbreuken : indeling per graad



NIET-SNELHEID	2015	2016	2017	2018	2019	2020	2021	2022	2023
1ste graad	882	562	582	656	469	637	617	581	571
2de graad	500	488	396	302	406	484	742	323	358
3de graad	398	381	451	400	444	402	481	608	522
4de graad	0	1	7	3	0	3	1	1	3
Onbekend/NVT	716	502	699	580	899	792	1.228	1.376	1.028
Subtotaal NIET-SNELHEID	2.496	1.934	2.135	1.941	2.218	2.318	3.069	2.889	2.482

Aantal (niet-snelheid) inbreuken : indeling per graad





VERKEERSINBREUKEN (autosnelwegen inbegrepen) : ALGEMEEN OVERZICHT

Vergelijking per maand voor het jaar 2023

	Jan	Feb	Maa	Apr	Mei	Jun	Jul	Aug	Sep	Okt	Nov	Dec	TOTAAL
TOTAAL AANTAL INBREUKEN	1.511	991	1.483	1.357	1.079	879	542	613	879	868	1.189	1.084	12.475
INBREUKEN PER THEMA	Jan	Feb	Maa	Apr	Mei	Jun	Jul	Aug	Sep	Okt	Nov	Dec	TOTAAL
Snelheid	1.196	742	1.251	1.179	797	747	420	423	690	642	1.032	874	9.993
Stilstaan en parkeren	12	16	21	9	6	10	9	13	14	16	10	17	153
GSM	5	20	17	9	19	13	11	12	15	25	7	7	160
Helm en beschermende kledij	0	0	0	2	2	5	0	3	2	3	0	0	17
Gordel en kinderzitje	7	12	12	5	6	6	4	3	55	10	2	5	127
Verkeerslichten	31	63	7	28	53	1	12	50	6	0	4	11	266
Wegcode (rest)	114	30	52	56	56	28	20	33	35	57	41	82	604
Alcohol	34	27	25	9	29	16	2	13	7	17	16	32	227
Drugs	9	3	3	1	1	10	0	2	4	6	3	7	49
Inschrijving	10	10	10	11	33	3	14	8	6	9	6	6	126
Rijbewijs	35	14	29	16	36	11	18	10	15	30	16	12	242
Technische eisen	44	41	40	18	30	17	22	33	21	36	40	28	370
Verzekering	12	6	11	9	9	7	10	4	6	15	11	2	102
Zwaar vervoer	2	6	5	5	2	5	0	6	2	2	0	1	36
Andere	0	1	0	0	0	0	0	0	1	0	1	0	3
Onbekend	0	0	0	0	0	0	0	0	0	0	0	0	0
INBREUKEN PER ZWAARTEGRAAD	Jan	Feb	Maa	Apr	Mei	Jun	Jul	Aug	Sep	Okt	Nov	Dec	TOTAAL
SNELHEID	Jan	Feb	Maa	Apr	Mei	Jun	Jul	Aug	Sep	Okt	Nov	Dec	TOTAAL
0-10 km/u te snel	753	478	788	658	435	420	249	223	396	331	604	508	5.843
11-20 km/u te snel	352	209	390	406	269	254	135	136	252	254	339	291	3.287
21-30 km/u te snel	60	40	51	82	60	52	27	42	30	42	66	57	609
31-40 km/u te snel	19	12	19	22	15	12	6	12	2	11	15	10	155
>40 km/u te snel	8	3	3	11	4	9	3	7	4	3	4	5	64
??? km/u te snel	4	0	0	0	14	0	0	3	6	1	4	3	35
Subtotaal SNELHEID	1.196	742	1.251	1.179	797	747	420	423	690	642	1.032	874	9.993
NIET-SNELHEID	Jan	Feb	Maa	Apr	Mei	Jun	Jul	Aug	Sep	Okt	Nov	Dec	TOTAAL
1ste graad	108	34	39	51	38	26	24	33	38	59	42	79	571
2de graad	26	37	38	22	53	17	22	25	52	30	14	22	358
3de graad	47	87	31	45	74	16	25	68	43	34	22	30	522
4de graad	1	0	0	0	1	1	0	0	0	0	0	0	3
Onbekend/NVT	133	91	124	60	116	72	51	64	56	103	79	79	1.028
Subtotaal NIET-SNELHEID	315	249	232	178	282	132	122	190	189	226	157	210	2.482



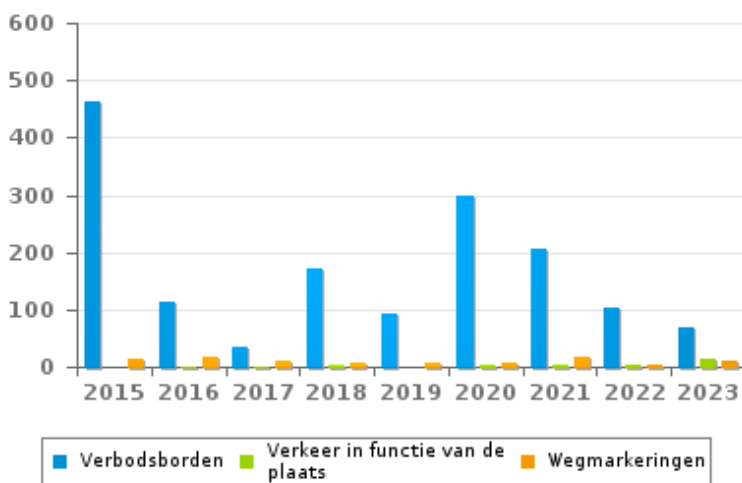
VERKEERSINBREUKEN (autosnelwegen inbegrepen) : ALGEMEEN OVERZICHT (DETAIL)

Vergelijking per jaar: 2015-2023

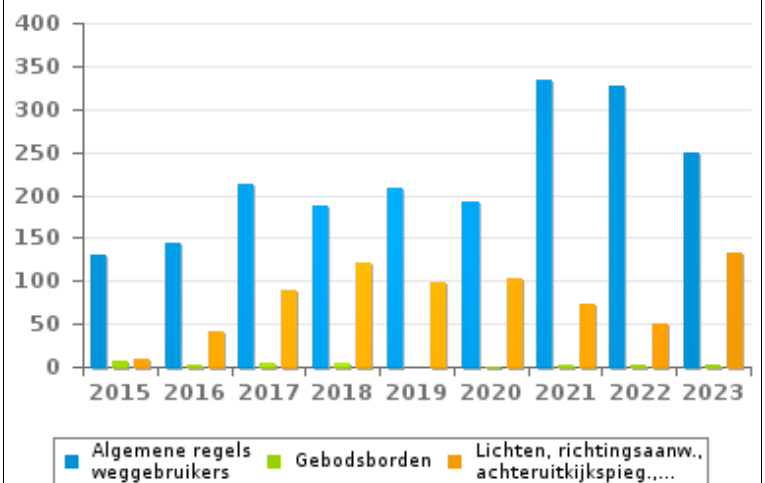
Wegcode(rest)

	2015	2016	2017	2018	2019	2020	2021	2022	2023
Algemene regels weggebruikers	130	144	212	188	209	192	333	327	250
Verbodsborden	464	113	35	171	93	300	206	103	67
Lichten, richtingsaanw., achteruitkijkspieg.,...	10	41	89	122	99	102	73	51	132
Rijbewegingen	30	29	32	20	7	25	51	46	36
Lading van goederen (Wegcode)	22	11	9	7	5	17	59	27	53
Wegmarkeringen	13	17	12	6	6	8	18	4	9
Bevelen van bevoegde personen	4	6	18	7	3	11	9	13	11
Voorrang	8	4	3	3	6	9	8	10	8
Gedrag tov bepaalde weggebruikers	2	6	2	2	10	24	7	3	2
Wegcode: andere	3	3	8	9	6	4	7	3	11
Vervoer van personen (Wegcode)	5	3	5	6	6	7	4	3	10
Verkeer in functie van de plaats	0	1	1	3	0	5	3	2	13
Gebodsborden	6	3	5	5	0	1	2	3	2
TOTAAL	697	381	431	549	450	705	780	595	604

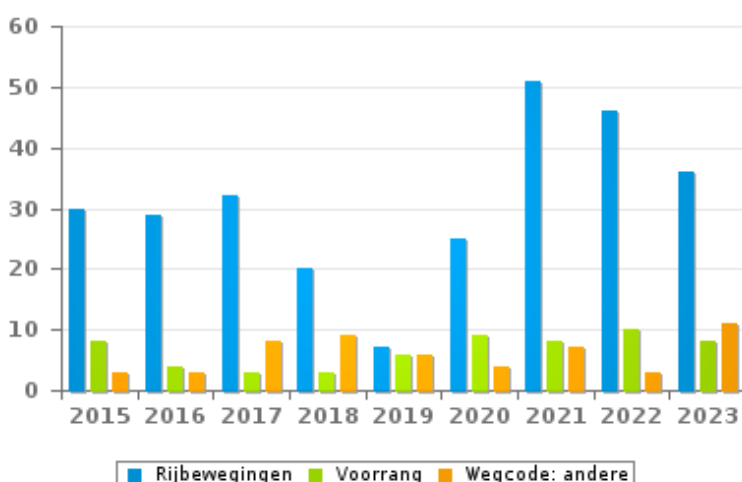
Aantal inbreuken



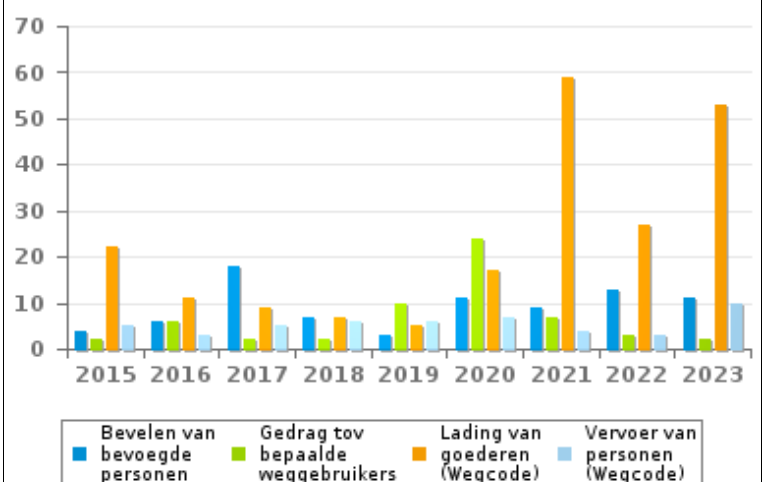
Aantal inbreuken



Aantal inbreuken



Aantal inbreuken





VERKEERSINBREUKEN (autosnelwegen inbegrepen) : TOP 5

2023

Alle inbreuken

Thema	Wetsartikel	Aantal inbreuken	% (*)
Snelheid	[VI. Gew.]: Art. 11.2.3° b). Buiten de bebouwde kommen is de snelheid beperkt tot 70 km per uur op de andere openbare wegen.	4.266	34,20 %
Snelheid	[VI. Gew.]: Art. 11.1. Binnen de bebouwde kommen is de snelheid beperkt tot 50 km per uur [...].	2.257	18,09 %
Snelheid	[VI. Gew.]: Art. 11.2.3° b). Buiten de bebouwde kommen is de snelheid beperkt tot 70 km per uur op de andere openbare wegen. Op sommige openbare wegen kan evenwel een lagere of hogere snelheidsbeperking opgelegd of toegelaten worden door het verkeersbord C43. De lagere snelheidsbeperkingen voortvloeiend uit artikel 11.3 blijven van toepassing. Art. 5. De weggebruikers moeten de [...] verkeersborden [...] in acht nemen wanneer deze regelmatig zijn naar de vorm, voldoende zichtbaar zijn en overeenkomstig de voorschriften van [...] [het algemeen] reglement [op de politie van het wegverkeer en van het gebruik van de openbare weg] zijn aangebracht. Art. 68.3. [...] Bord C43 [met de vermelding 50]: Vanaf het verkeersbord tot het volgend kruispunt [of verkeersbord C45], verbod te rijden met een grotere snelheid dan [50 km per uur] [...].	1.586	12,71 %
Snelheid	[VI. Gew.]: Snelheidsbeperking / zone 50 / openbare wegen buiten bebouwde kom, met uitzondering van de autosnelwegen. Art. 5. De weggebruikers moeten de verkeerslichten, verkeersborden en wegmarkeringen in acht nemen wanneer deze regelmatig zijn naar de vorm, voldoende zichtbaar zijn en overeenkomstig de voorschriften van [...] [het algemeen] reglement [op de politie van het wegverkeer en van het gebruik van de openbare weg] zijn aangebracht. Art. 68.3. [...] Bord C43 [met zonale geldigheid en vermelding 50]: Vanaf het verkeersbord [...] [tot het eindezonebord], verbod te rijden met een grotere snelheid dan [50 km per uur] [...]. Art. 65.5.10. Snelheidszones worden aangeduid door het verkeersbord C43 waaraan overeenkomstig 65.5.3. zonale geldigheid wordt gegeven. Vanaf het zonebord tot het eindezonebord is het verboden te rijden met een hogere snelheid dan de zonale snelheid [...].	1.178	9,44 %
Snelheid	[VI. Gew.]: Snelheidsbeperking / zone 30 / fietszones. Art. 22novies. [...] De snelheid mag in een fietszone nooit hoger liggen dan 30 kilometer per uur.	340	2,73 %



VERKEERSINBREUKEN (autosnelwegen inbegrepen) : TOP 5

2023

4de graadsinbreuken

Thema	Wetsartikel	Aantal inbreuken	% (*)
Wegcode (rest)	Art. 4.1. De weggebruikers moeten onmiddellijk gevolg geven aan de bevelen van de bevoegde personen. Art. 4.2.3°. Als bevelen worden inzonderheid beschouwd: het overdwars zwaaien met een rood licht, wat stoppen betekent voor de bestuurders naar wie het licht gekeerd is. Art. 4.1°. [...] zijn overtredingen van de vierde graad in de zin van artikel 29§1, eerste lid, van [...] [de] wet betreffende de politie over het wegverkeer, gecoördineerd op 16 maart 1968: de [...] bevelen negeren van een bevoegd persoon [vermeld in het artikel 4.2.3° van KB 01-12-1975].	2	0,02 %
Wegcode (rest)	Art. 4.1. De weggebruikers moeten onmiddellijk gevolg geven aan de bevelen van de bevoegde personen. Art. 4.2.2°. Als bevelen worden inzonderheid beschouwd: de arm of de armen horizontaal uitgestrekt, wat stoppen betekent voor de weggebruikers die naderen uit richtingen welke deze aangewezen door de arm of armen, dwarsen. Art. 4.1°. [...] zijn overtredingen van de vierde graad in de zin van artikel 29§1, eerste lid, van [...] [de] wet betreffende de politie over het wegverkeer, gecoördineerd op 16 maart 1968: de [...] bevelen negeren van een bevoegd persoon [vermeld in het artikel 4.2.2° van KB 01-12-1975].	1	0,01 %

(*) % ten opzichte van totaal aantal inbreuken



VERKEERSINBREUKEN (autosnelwegen inbegrepen) : MOMENT

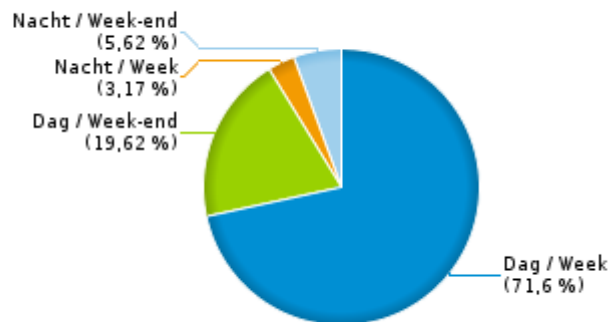
Aantal inbreuken per moment van de week 2023

	Week			Week-end			TOTAAL
	Dag	Nacht	Subtotaal	Dag	Nacht	Subtotaal	
Snelheid	7.217	325	7.542	2.010	441	2.451	9.993
Stilstaan en parkeren	116	2	118	27	8	35	153
GSM	138	1	139	19	2	21	160
Helm en beschermende kledij	13	0	13	4	0	4	17
Gordel en kinderzitje	97	0	97	27	3	30	127
Verkeerslichten	181	16	197	54	15	69	266
Wegcode (rest)	466	8	474	85	45	130	604
Alcohol	30	20	50	70	107	177	227
Drugs	30	2	32	9	8	17	49
Inschrijving	98	2	100	23	3	26	126
Rijbewijs	168	4	172	50	20	70	242
Technische eisen	270	9	279	51	40	91	370
Verzekering	70	6	76	17	9	26	102
Zwaar vervoer	36	0	36	0	0	0	36
Andere	2	0	2	1	0	1	3
Onbekend	0	0	0	0	0	0	0
TOTAAL	8.932	395	9.327	2.447	701	3.148	12.475

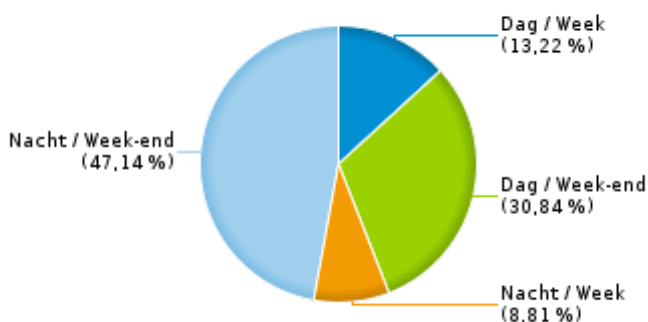
Weekend: van vrijdag 22.00u tot maandag 06.00u
Week: van maandag 06.00u tot vrijdag 22.00u

Dag: van 06.00u tot 22.00u
Nacht: van 22.00u tot 06.00u

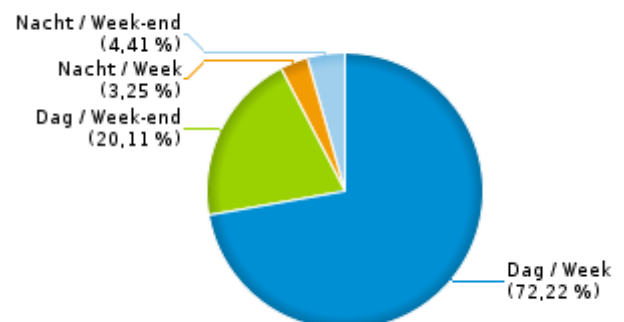
% inbreuken per moment - 2023



% alcoholinbreuken per moment - 2023



% snelheidsinbreuken per moment - 2023





SNELHEIDSINBREUKEN (autosnelwegen inbegrepen) : PLAATS

2023

Herselt

Straat	Huis nr	Km paal	0-10 km/u te snel	11-20 km/u te snel	21-30 km/u te snel	31-40 km/u te snel	>40 km/u te snel	??? km/u te snel	TOTAAL
Aarschotsesteenweg	202		120	64	18	2	0	0	204
Aarschotsesteenweg	36.6		98	62	19	3	0	0	182
Aarschotsesteenweg	36.1		75	65	19	4	3	0	166
Aarschotsesteenweg	38.2		27	28	4	0	0	0	59
Aarschotsesteenweg	37.6		7	0	0	0	0	0	7
Aarschotsesteenweg	158		0	0	1	0	0	0	1
Aarschotsesteenweg	KMP 3		1	0	0	0	0	0	1
Averbodesesteenweg	5.1		129	106	23	3	2	0	263
Averbodesesteenweg	5.0		10	7	2	0	2	0	21
Averbodesesteenweg	KMP 5		5	4	1	0	0	0	10
Averbodesesteenweg	4.4		2	0	2	0	0	0	4
Averbodesesteenweg	4.6		0	1	0	0	0	0	1
Averbodesesteenweg	91		0	1	0	0	0	0	1
Averbodesesteenweg			0	0	1	0	0	0	1
Begijnendijksesteenweg	52		155	104	12	6	0	0	277
Begijnendijksesteenweg	54		99	39	4	0	1	0	143
Begijnendijksesteenweg	53B		77	47	7	0	0	0	131
Begijnendijksesteenweg	74B		16	4	0	0	0	0	20
Blaubergsesteenweg	2.0		39	24	8	2	0	0	73
Blaubergsesteenweg	51		21	12	2	2	0	0	37
Blaubergsesteenweg	165		20	7	3	0	0	0	30
Blaubergsesteenweg	131		7	5	0	0	0	0	12
Blaubergsesteenweg	1.8		2	5	0	0	1	0	8
Blaubergsesteenweg			0	1	0	0	0	0	1
Dieperstraat	17		120	55	7	2	0	0	184
Dieperstraat	14		25	10	2	1	0	0	38
Dieperstraat	11		14	7	0	0	0	0	21
Dieperstraat	14A		12	6	0	0	0	0	18



SNELHEIDSINBREUKEN (autosnelwegen inbegrepen) : PLAATS

2023

Herselt

Straat	Huis nr	Km paal	0-10 km/u te snel	11-20 km/u te snel	21-30 km/u te snel	31-40 km/u te snel	>40 km/u te snel	??? km/u te snel	TOTAAL
Dieperstraat	17A		12	5	0	0	0	0	17
Herentalsesteenweg			54	50	11	2	2	0	119
Herentalsesteenweg	12,5		26	15	4	5	0	0	50
Herentalsesteenweg	11.8		10	15	1	0	0	0	26
Hoevenstraat	84		17	10	2	0	0	0	29
Hoevenstraat	41		6	2	1	0	0	0	9
Kerselarestraat	13		8	10	3	0	0	0	21
Madestraat	61		4	3	0	0	0	0	7
N15 Richting Mechelen		31.9	0	1	0	0	3	0	4
N15 Richting Mechelen		31.6	0	0	0	0	1	0	1
N15 Richting Mechelen		31.8	0	0	0	0	1	0	1
N15 Richting Westerlo		31.9	0	0	0	0	3	0	3
N19 Richting Leuven		36.6	2	0	0	1	0	0	3
N19 Richting Leuven		36.1	0	0	0	0	1	0	1
N19 Richting Turnhout		36.1	0	1	0	1	0	0	2
N19 Richting Turnhout			1	0	0	0	0	0	1
N212 Herselt (N19) - Scherpenheuvel (N10)		5.1	0	0	0	0	1	0	1
Provinciebaan	31.9		197	143	29	9	3	0	381
Provinciebaan	31.8		156	108	24	16	4	0	308
Provinciebaan	79		90	73	12	3	2	0	180
Provinciebaan	31.6		22	19	7	0	1	0	49
Provinciebaan	24.9		8	3	1	2	0	0	14
Provinciebaan	25.2		7	3	3	1	0	0	14
Provinciebaan	106		4	2	1	0	0	0	7
Provinciebaan	33		3	2	0	1	0	0	6
Provinciebaan			0	0	0	1	0	1	2
Provinciebaan	69		0	0	1	0	0	0	1
Stationsstraat	32		5	2	0	0	0	0	7



SNELHEIDSINBREUKEN (autosnelwegen inbegrepen) : PLAATS

2023

Herselt

Straat	Huis nr	Km paal	0-10 km/u te snel	11-20 km/u te snel	21-30 km/u te snel	31-40 km/u te snel	>40 km/u te snel	??? km/u te snel	TOTAAL
Varendonksesteenweg	70		9	4	2	1	0	0	16
Westerlosesteenweg	10		113	110	33	8	2	0	266
Westerlosesteenweg	186		103	55	9	5	0	0	172
Westerlosesteenweg	155		1	1	0	1	0	0	3
Westerlosesteenweg	32.8		0	0	0	0	0	1	1
Westerlosesteenweg	33.0		0	0	0	0	0	1	1
Wolfsdonksesteenweg	169		35	12	4	0	1	0	52
Wolfsdonksesteenweg	180		11	4	0	0	0	1	16
Wolfsdonksesteenweg	192		3	6	1	0	0	0	10
Wolfsdonksesteenweg	81		1	0	0	0	0	0	1
TOTAAL			1.989	1.323	284	82	34	4	3.716

Hulshout

Straat	Huis nr	Km paal	0-10 km/u te snel	11-20 km/u te snel	21-30 km/u te snel	31-40 km/u te snel	>40 km/u te snel	??? km/u te snel	TOTAAL
Grote Baan	455		30	15	0	0	0	0	45
Grote Baan	202		33	10	0	0	0	0	43
Grote Baan	38		15	5	0	0	0	0	20
Grote Baan	28		13	6	0	0	0	0	19
Grote Baan	281		7	5	2	0	0	0	14
Grote Baan	450		11	1	1	0	0	0	13
Grote Baan	304		9	1	0	0	0	0	10
Grote Baan	346		6	4	0	0	0	0	10
Grote Baan	37		7	1	0	0	0	0	8
Grote Baan	325		3	1	0	0	0	0	4
Grote Baan	197		1	1	0	0	0	0	2
Heide	29.3		74	43	17	2	0	0	136
Heide	29.0		61	48	13	3	0	0	125



SNELHEIDSINBREUKEN (autosnelwegen inbegrepen) : PLAATS

2023

Hulshout

Straat	Huis nr	Km paal	0-10 km/u te snel	11-20 km/u te snel	21-30 km/u te snel	31-40 km/u te snel	>40 km/u te snel	??? km/u te snel	TOTAAL
Heide	57		47	24	7	0	2	0	80
Heide	29.2		48	19	3	3	1	0	74
Heide	40		30	15	5	1	0	0	51
Heide	42		8	5	0	0	0	0	13
Heide	28.8		3	1	1	1	0	0	6
Heide	29.6		2	2	1	0	0	0	5
Jozef Michielsstraat	24		276	137	25	2	4	0	444
Jozef Michielsstraat	26		189	94	12	2	0	0	297
Langestraat	63		5	4	0	0	0	0	9
N15 Richting Mechelen		29.0	0	0	0	0	1	0	1
Netestraat	19		8	5	0	0	0	0	13
Netestraat	31		4	2	0	0	0	0	6
Provinciebaan	25.2		79	51	14	4	4	0	152
Provinciebaan	26.0		23	13	3	0	0	0	39
Provinciebaan	24.9		16	10	4	0	1	0	31
Provinciebaan	13		6	4	1	0	0	0	11
Provinciebaan	31.9		4	2	0	0	0	0	6
Provinciebaan	79		1	0	0	0	0	0	1
Stationsstraat	26.7		81	36	7	2	0	0	126
Stationsstraat	95		2	0	0	0	0	0	2
Stationsstraat	169		1	0	0	0	0	0	1
Stationsstraat	KMP26		0	0	1	0	0	0	1
Stationsstraat			0	0	0	0	0	1	1
Vaartstraat	47		37	23	4	1	0	0	65
Vaartstraat	45		6	3	2	0	0	0	11
Vaartstraat	32		2	1	0	0	0	0	3
Vennekensstraat	5		84	49	6	0	0	0	139
Vennekensstraat	7		43	20	2	0	0	0	65



SNELHEIDSINBREUKEN (autosnelwegen inbegrepen) : PLAATS

2023

Hulshout

Straat	Huis nr	Km paal	0-10 km/u te snel	11-20 km/u te snel	21-30 km/u te snel	31-40 km/u te snel	>40 km/u te snel	??? km/u te snel	TOTAAL
Vennekensstraat	3		17	6	0	1	0	0	24
TOTAAL			1.292	667	131	22	13	1	2.126

Westerlo

Straat	Huis nr	Km paal	0-10 km/u te snel	11-20 km/u te snel	21-30 km/u te snel	31-40 km/u te snel	>40 km/u te snel	??? km/u te snel	TOTAAL
A13-E313 Richting Antwerpen		33.2	0	0	0	0	0	3	3
A13-E313 Richting Antwerpen		33.8	0	0	0	0	0	2	2
A13-E313 Richting Antwerpen		33.0	0	0	0	0	0	1	1
A13-E313 Richting Luik		36.2	0	0	0	0	0	12	12
A13-E313 Richting Luik		34.0	0	0	0	0	0	3	3
A13-E313 Richting Luik		36.3	0	0	0	0	0	2	2
A13-E313 Richting Luik		33.0	0	0	0	0	0	1	1
A13-E313 Richting Luik		33.8	0	0	0	0	0	1	1
A13-E313 Richting Luik		34.5	0	0	0	0	0	1	1
A13-E313 Richting Luik		34.8	0	0	0	1	0	0	1
A13-E313 Richting Luik		35.2	0	0	0	0	0	1	1
A13-E313 Richting Luik		36.0	0	1	0	0	0	0	1
A13-E313 Richting Luik		36.4	0	0	1	0	0	0	1
Aspergevelden			0	0	0	0	0	1	1
Bergveld	10.3		143	55	2	1	0	0	201
Bergveld	102		6	0	0	0	0	0	6
Bergveld			0	1	0	0	0	0	1
Boerenkrijglaan	207		35	17	3	2	0	0	57
Boerenkrijglaan	137		27	10	0	0	0	0	37
Boerenkrijglaan	96		24	5	2	0	0	0	31
Boerenkrijglaan	102		18	4	1	0	0	0	23
Boerenkrijglaan	171		16	4	0	0	0	0	20



SNELHEIDSINBREUKEN (autosnelwegen inbegrepen) : PLAATS

2023

Westerlo

Straat	Huis nr	Km paal	0-10 km/u te snel	11-20 km/u te snel	21-30 km/u te snel	31-40 km/u te snel	>40 km/u te snel	??? km/u te snel	TOTAAL
Boerenkrijglaan	104		7	2	0	0	0	0	9
Boerenkrijglaan	133A		4	2	0	0	0	0	6
Boerenkrijglaan	128		3	2	0	0	0	0	5
Boerenkrijglaan	113		2	2	0	0	0	0	4
Boerenkrijglaan	127		2	1	0	0	0	0	3
Boerenkrijglaan	143		0	1	0	0	0	0	1
de Merodedreef			4	62	31	6	2	0	105
de Merodedreef	98		2	1	0	0	0	0	3
Geneinde	142		6	1	1	0	0	0	8
Geneinde	2		3	1	1	0	1	1	7
Gevaertlaan	108		202	133	12	6	0	0	353
Gevaertlaan	115		147	69	5	2	2	0	225
Gevaertlaan	112		84	49	4	0	0	0	137
Gevaertlaan	93		13	4	0	0	0	0	17
Gevaertlaan	133		10	4	1	0	0	0	15
Gevaertlaan	117		11	2	1	0	0	0	14
Gooreinde	75		15	8	2	0	0	0	25
Gooreinde	41		2	1	0	0	0	0	3
Gooreinde	48/1		1	1	0	0	0	0	2
Gravin de Merodestraat	32		34	21	3	0	0	0	58
Gravin de Merodestraat	22		36	20	1	0	0	0	57
Grote Markt	24		12	5	1	0	0	0	18
Grote Markt	58		2	2	0	0	0	0	4
Heieinde	67		26	5	1	0	0	0	32
Heieinde	71		2	1	0	0	0	0	3
Heksenbrug	18		34	36	11	2	0	0	83
Heksenbrug	10		39	31	4	1	0	0	75
Heksenbrug	16		32	32	5	2	1	0	72



SNELHEIDSINBREUKEN (autosnelwegen inbegrepen) : PLAATS

2023

Westerlo

Straat	Huis nr	Km paal	0-10 km/u te snel	11-20 km/u te snel	21-30 km/u te snel	31-40 km/u te snel	>40 km/u te snel	??? km/u te snel	TOTAAL
Heksenbrug	8		14	18	2	2	0	0	36
Heksenbrug	22		7	8	6	0	0	0	21
Industrieweg	71		700	185	9	6	1	0	901
Jaak Lemmenslaan	14		20	4	0	0	0	0	24
Jaak Lemmenslaan	50		7	4	2	0	0	0	13
Koning Leopoldlaan	87		170	110	6	1	0	0	287
Koning Leopoldlaan	64		104	44	10	2	1	0	161
Koning Leopoldlaan	69		14	3	0	0	0	0	17
Koning Leopoldlaan	55		4	2	0	1	0	0	7
Koning Leopoldlaan	63		5	2	0	0	0	0	7
Koning Leopoldlaan	81		2	4	1	0	0	0	7
Koning Leopoldlaan	57		2	0	0	0	0	0	2
Nijverheidsstraat	24		52	22	2	0	0	0	76
Oevelse dreef	ZN		19	16	8	0	3	0	46
Oevelse dreef	15		3	3	1	1	2	0	10
Oevelse dreef			4	1	2	0	0	0	7
Olenseweg	287		155	146	22	7	2	0	332
Olenseweg	122		155	60	12	3	0	0	230
Olenseweg	26		106	63	18	5	0	0	192
Olenseweg	4.7		2	2	0	0	0	0	4
Overwijs	ZN		11	2	0	0	0	0	13
Rooiveld			0	0	0	0	1	0	1
Tolhuis	69		1	0	0	0	0	0	1
Torendreef			0	1	0	0	1	1	3
Zandberg			0	1	0	0	0	0	1
Zoerleberg	43		1	0	0	0	0	0	1
TOTAAL			2.562	1.297	194	51	17	30	4.151



SNELHEIDSINBREUKEN (autosnelwegen inbegrepen) : PLAATS

2023



SNELHEIDSINBREUKEN (autosnelwegen inbegrepen) : SNELHEIDSREGIME

2023

toegelaten snelheid	0-10 km/u te snel	11-20 km/u te snel	21-30 km/u te snel	31-40 km/u te snel	>40 km/u te snel	??? km/u te snel	TOTAAL
30	284	197	43	7	4	0	535
50	3.243	1.534	196	44	16	0	5.033
60	68	39	4	0	0	0	111
70	2.244	1.512	364	103	44	0	4.267
120	0	1	1	1	0	0	3
Onbekend	4	4	1	0	0	35	44
TOTAAL	5.843	3.287	609	155	64	35	9.993



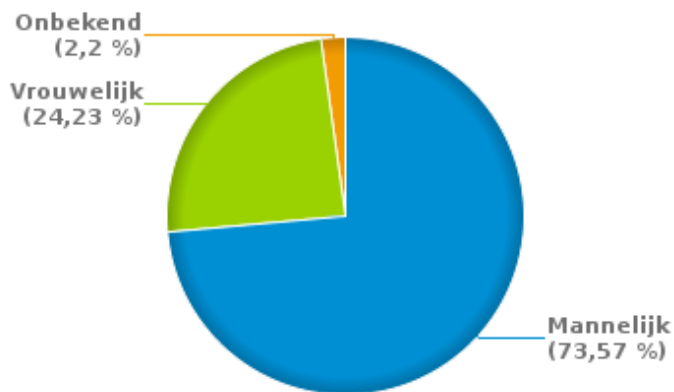
VERKEERSINBREUKEN (autosnelwegen inbegrepen) : PROFILERING

2023

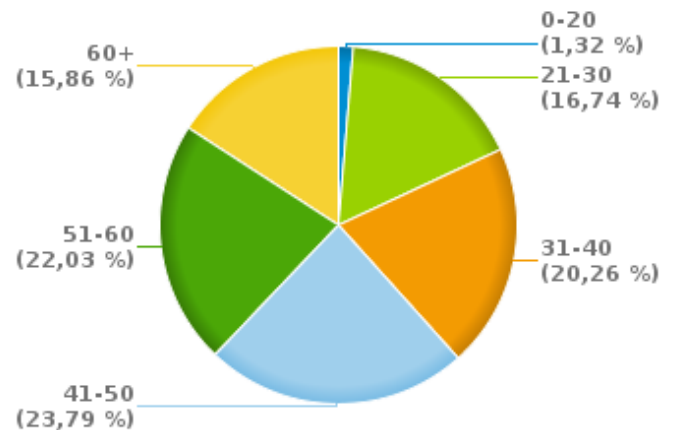
Aantal inbreuken alcohol per geslacht en per leeftijdscategorie

	Mannelijk	Vrouwelijk	Onbekend	TOTAAL
0-20	3	0	0	3
21-30	27	11	0	38
31-40	35	8	3	46
41-50	38	15	1	54
51-60	38	11	1	50
60+	26	10	0	36
TOTAAL	167	55	5	227

% Alcoholinbreuken per geslacht - 2023



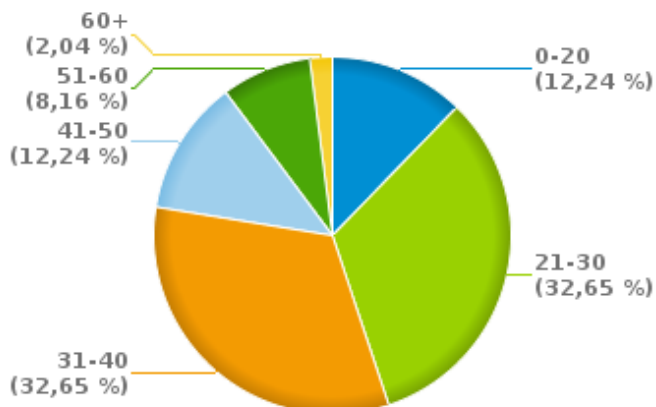
% Alcoholinbreuken per leeftijd - 2023



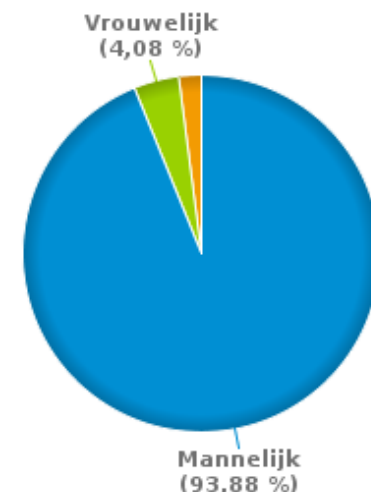
Aantal inbreuken drugs per geslacht en per leeftijdscategorie

	Mannelijk	Vrouwelijk	Onbekend	TOTAAL
0-20	6	0	0	6
21-30	16	0	0	16
31-40	15	0	1	16
41-50	5	1	0	6
51-60	4	0	0	4
60+	0	1	0	1
TOTAAL	46	2	1	49

% Drugsinbreuken per leeftijd - 2023



% Drugsinbreuken per geslacht - 2023





VERKEERSINBREUKEN

REPORT FILTERS

Begin jaar van de inbreuken	2015
Einde jaar van de inbreuken	2023
Trimester	Trim. 1;Trim. 2;Trim. 3;Trim. 4
Datum van afsluiting van de gegevensbank	30/04/24
Politiezone	PZ ZUIDERKEMPEN (HERSELT)
Lokale/federale eenheid	
Op/Buiten snelweg	(autosnelwegen inbegrepen)
Vaststellende politie-eenheid	

Refresh report datum	01/07/2024 10:22:01
----------------------	---------------------